



Алгоритм «Получение информации об установленных ЗОУИТ в ЕГРН»

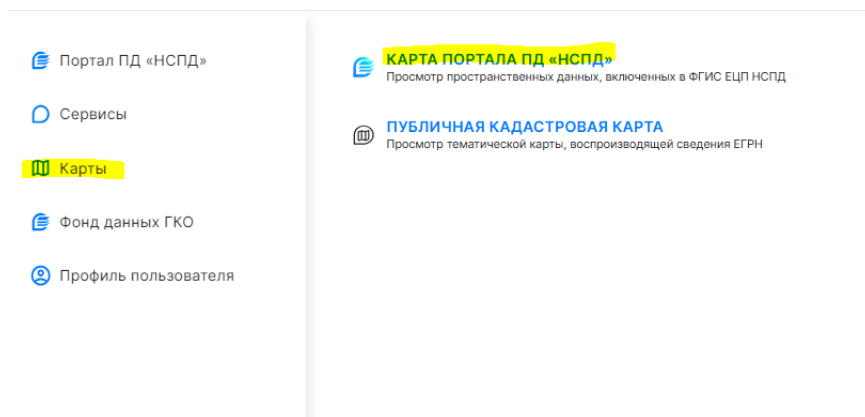
Информацию о внесенных зонах с особыми условиями использования территории (ЗОУИТ) в Единый государственный реестр недвижимости (ЕГРН) можно получить с помощью Портала пространственных данных "Национальная система пространственных данных" (далее – портал).



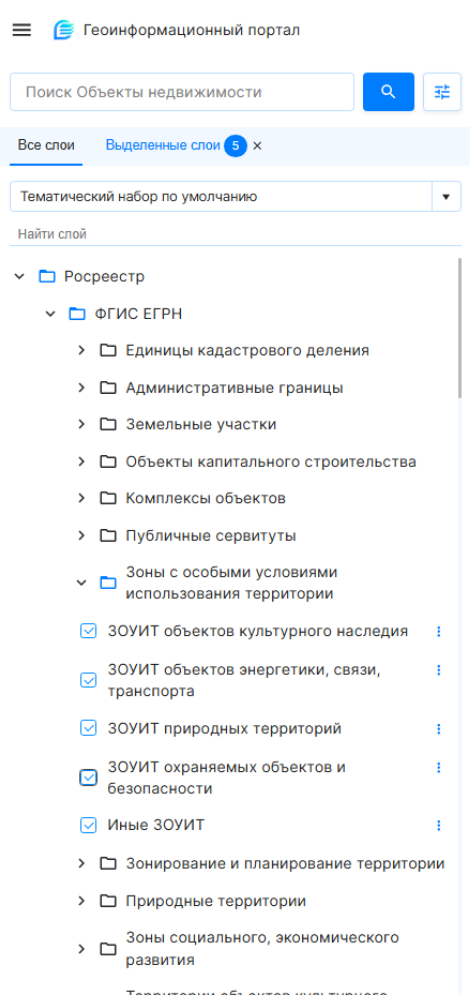
Для отображения информации о внесенных зонах с особыми условиями использования территории (ЗОУИТ) необходимо авторизоваться с помощью портала «Госуслуги».

Далее по средствам функции Меню   Геоинформационный портал
«Карта портала ПД «НСПД».

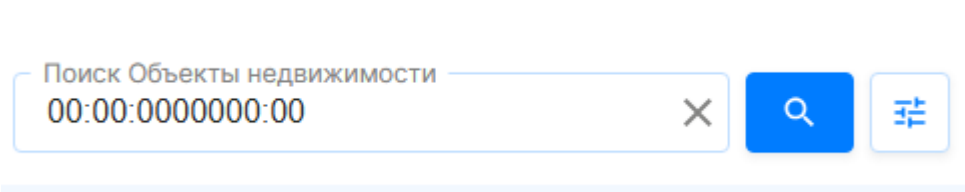
Переходим раздел «Карты» -



Из выпадающего списка меню выбираем раздел «ФГИС ЕГРН» и необходимые слои для отображения помечаем галочкой.



В строке «Поиск Объектов недвижимости» необходимо ввести кадастровый номер¹ необходимого объекта недвижимости:




По средством кнопки «Поиск»  находим интересующий объект недвижимости.

Информация	
Вид объекта недвижимости	Земельный участок
Вид земельного участка	Землепользование
Дата присвоения	20.05.2013
Кадастровый номер	50:12:0010406:157
Кадастровый квартал	50:12:0010406
Адрес	Московская область, Мытищинский район, СП Федоскинское, восточнее деревни Долгиниха
Площадь уточненная	6 414 кв. м
Площадь декларированная	-
Площадь	-
Статус	Учтенный
Категория земель	Земли сельскохозяйственного назначения
Вид разрешенного использования	Для ведения сельскохозяйственного производства
Форма собственности	Частная

¹ Кадастровый номер — это уникальный цифровой код, который присваивается каждому объекту недвижимости в РФ имеет структуру 00:00:0000000:00

Кликнув мышкой на выбранный объект недвижимости на изображении, в поле слева отображаются все ЗОУИТ в границах которой он расположен.

☰  Геоинформационный портал

Поиск Объекты недвижимости
50:12:0010406:157

← **ли** 4 × **Выделенные объекты** 5 × **Результаты поиска** 1 ▶

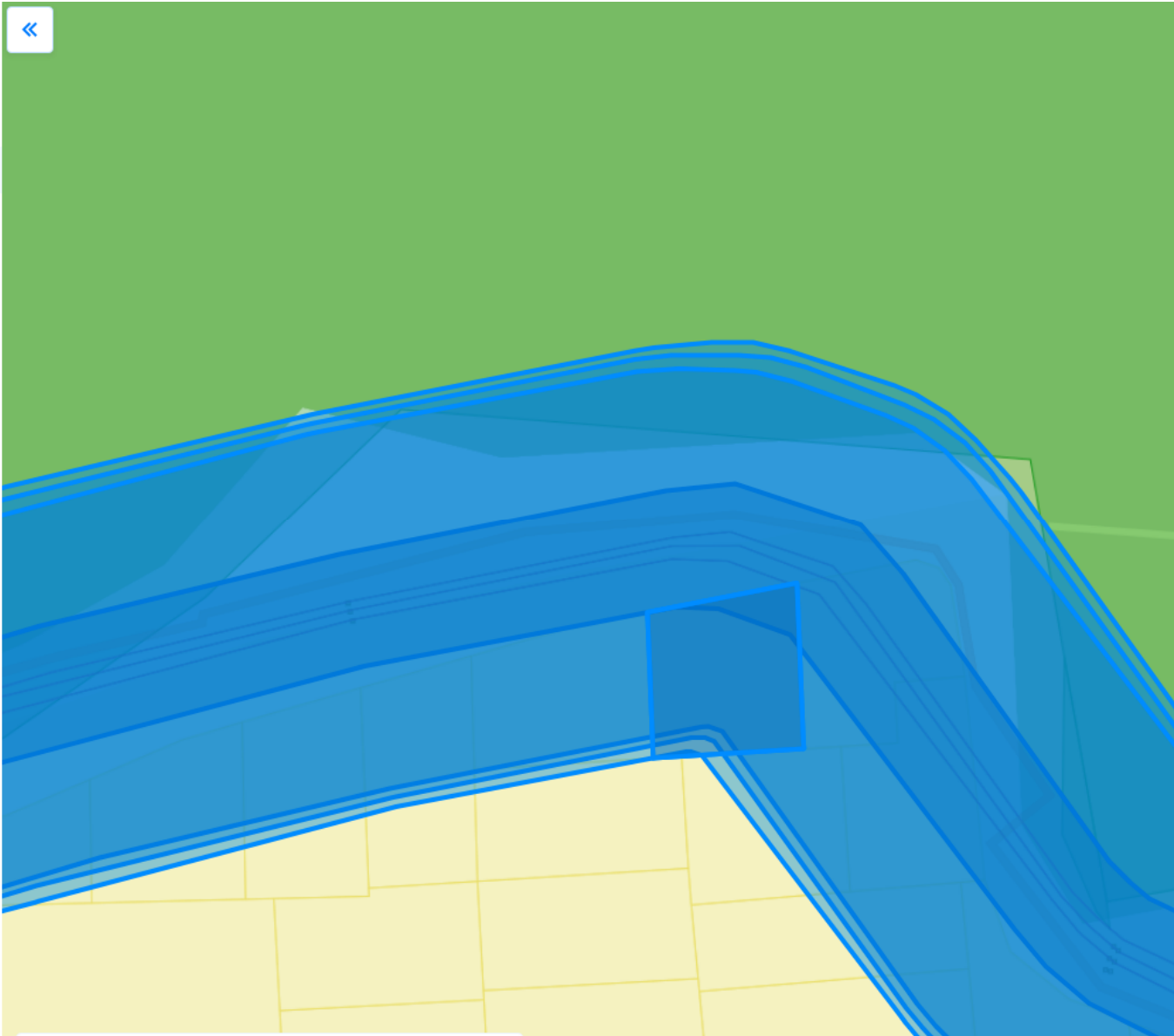
Найдено объектов: 5

▼ **Иные ЗОУИТ (4)**

- ЗОУИТ Зона с особыми условиями использования территории (охранная зона) кольцевого магистрального нефтепродуктопровода на участке «МНПП - Восточное полукольцо с 0 км по 159 км, три линии: АБ, ДТ, ТС-1»
- ЗОУИТ Границы минимальных расстояний до линии ДТ магистрального нефтепродуктопровода "МНПП-Восточное полукольцо с 0 по 159 км, три линии: АБ, ДТ, ТС-1"
- ЗОУИТ Границы минимальных расстояний до линии ТС-1 магистрального нефтепродуктопровода "МНПП-Восточное полукольцо с 0 по 159 км, три линии: АБ, ДТ, ТС-1"
- ЗОУИТ Границы минимальных расстояний до линии АБ магистрального нефтепродуктопровода "МНПП-Восточное полукольцо с 0 по 159 км, три линии: АБ, ДТ, ТС-1"

▼ **Земельные участки из ЕГРН (1)**

- Земельный участок: 50:12:0010406:157



Кликнув на наименование ЗОУИТ можно получить всю необходимую информацию касающуюся выбранной ЗОУИТ: реестровый номер², дата, реквизиты решения об установлении (изменении) ЗОУИТ и т.д.

Геоинформационный портал

[Назад в выделенные объекты](#)

ЗОУИТ Зона с особыми условиями использования территории (охранная зона) кольцевого магистрального нефтепродуктопровода на участке «МНПП – Восточное полукольцо с 0 км по 159 км, три линии: АБ, ДТ, ТС-1»

☆

Информация Сервисы

Вид	Зона с особыми условиями использования территории
Тип зоны	Охранная зона трубопроводов (газопроводов, нефтепроводов и нефтепродуктопроводов, Развернуть ▾
Дата присвоения	12.09.2013
Реестровый номер границы	50:00-6.560
Кадастровый район	50:00
Учетный номер	50.00.2.512
Наименование	Зона с особыми условиями использования территории (охранная зона) кольцевого Развернуть ▾
Ограничение	В охранных зонах трубопроводов запрещается производить всякого рода действия, могущие нарушить

Легенда

² Реестровый номер - это номер границы зоны с особыми условиями использования территории. Имеет структуру 00:00-0.000