




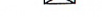







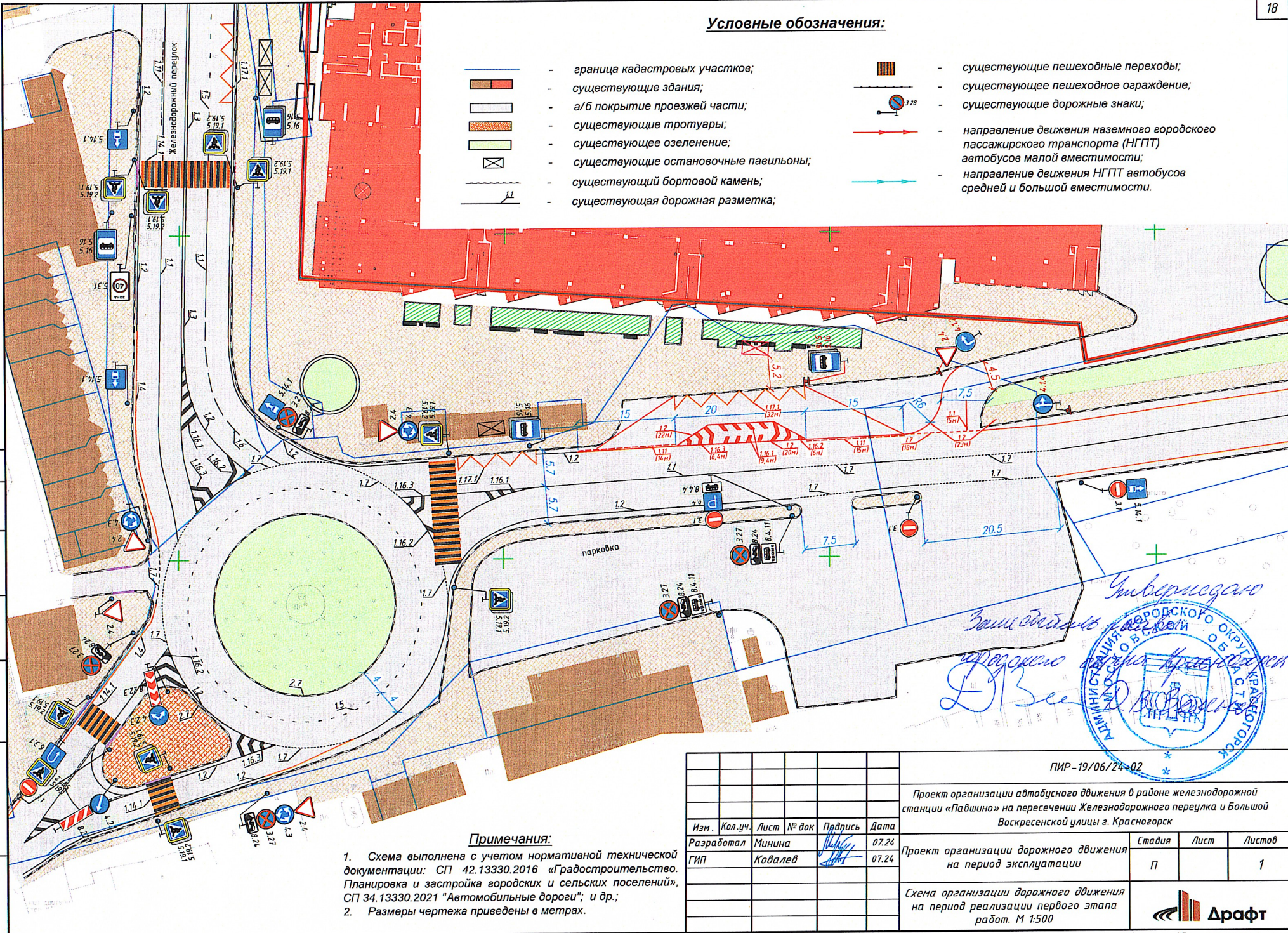


Условные обозначения:

-  - граница кадастровых участков;
-  - существующие здания;
-  - а/б покрытие проезжей части;
-  - существующие тротуары;
-  - существующие озеленение;
-  - существующие остановочные павильоны;
-  - существующий бортовой камень;
-  - существующая дорожная разметка;
-  - существующие пешеходные переходы;
-  - существующее пешеходное ограждение;
-  - существующие дорожные знаки;
-  - направление движения наземного городского пассажирского транспорта (НГПТ) автобусов малой вместимости;
-  - направление движения НГПТ автобусов средней и большой вместимости.



Примечания:


1. Схема выполнена с учетом нормативной технической документации: СП 42.13330.2016 «Градостроительство. Планировка и застройка городских и сельских поселений», СП 34.13330.2021 «Автомобильные дороги»; и др.;
2. Размеры чертежа приведены в метрах.

Зам. начальника
Д. Семенов
 Утверждаю
 Начальник
 Управления
 городского пассажирского транспорта
 администрации города Красногorsk
 Красногорск



ПИР-19/06/24-02

Проект организации автобусного движения в районе железнодорожной станции «Павшино» на пересечении Железнодорожного переулка и Большой Воскресенской улицы г. Красногорск

Изм.	Кол.уч.	Лист	№ док	Подпись	Дата	Стадия	Лист	Листов
Разработал	Минина			<i>[Signature]</i>	07.24	Проект организации дорожного движения на период эксплуатации	П	1
ГИП	Ковалев			<i>[Signature]</i>	07.24			
Схема организации дорожного движения на период реализации первого этапа работ. М 1:500								

Копировал

Формат А3

Согласовано

Инв. № подл.	Подпись и дата	Взам. инв. №