



АДМИНИСТРАЦИЯ
ГОРОДСКОГО ОКРУГА КРАСНОГОРСК
МОСКОВСКОЙ ОБЛАСТИ

ул. Ленина, д.4, г. Красногорск,
Московская обл., 143404

Тел.: (495) 562-72-30, (495) 564-74-16, факс: (495) 564-72-36
E-mail: krasn@mosreg.ru

**Местная дорога в с.п. Ильинское, д. Захарково от
автомобильной дороги регионального значения 46К-9530
до границ г. Москвы**

**Проект организации дорожного движения на период производства
работ и на период эксплуатации**

Взам. инв №	
Подп. и дата	
Инв. № подл.	

КРАСНОГОРСК 2024



**АДМИНИСТРАЦИЯ
ГОРОДСКОГО ОКРУГА КРАСНОГОРСК
МОСКОВСКОЙ ОБЛАСТИ**

ул. Ленина, д.4, г. Красногорск,
Московская обл., 143404

Тел.: (495) 562-72-30, (495) 564-74-16, факс: (495) 564-72-36

E-mail: krasn@mosreg.ru

**Местная дорога в с.п. Ильинское, д. Захарково от
автомобильной дороги регионального значения 46К-9530
до границ г. Москвы**

**Проект организации дорожного движения на период производства
работ и на период эксплуатации**

Инд.№ подл.	Подп. и дата	Взам.инв №

КРАСНОГОРСК 2024

Ведомость основных комплектов чертежей

Обозначение	Наименование	Примечание
2-21-10-АД	Автомобильная дорога	
2-21-10-ОДД	Организация дорожного движения на период производства работ и на период эксплуатации	
2-21-10-ЭН	Наружное освещение	
2-21-10-НК	Дождевая канализация	
2-21-10-БиО	Благоустройство и озеленение	
2-21-10-ПОС	Проект организации строительства	
2-21-10-ШЭ	Шумозащитные экраны	
2-21-10-ФГ	Футляр газопровода	
2-21-10-СС	Сети связи	

Ведомость ссылочных и прилагаемых документов

Обозначение	Наименование	Примечание
	Ссылочные документы	
СП 34.13330.2021	Автомобильные дороги	
ГОСТ Р 52289-2019	Технические средства организации дорожного движения. Правила применения дорожных знаков, разметки, светофоров, дорожных ограждений и направляющих устройств.	
ГОСТ Р 52290-2004	Технические средства организации дорожного движения. Знаки дорожные. Общие технические требования	
ГОСТ Р 52256-2018	Технические средства организации дорожного движения. Разметка дорожная. Классификация. Технические требования.	
ГОСТ Р 52766-2007	Элементы обустройства. Общие требования.	
ГОСТ Р 50970-2011	Технические средства организации дорожного движения. Столбики сигнальные дорожные	
	Прилагаемые документы	
	Пояснительная записка	Лист 8-11
	Ведомость объемов горизонтальной дорожной разметки	Лист 12
	Ведомость размещения дорожных знаков	Лист 13-14
	Ведомость наличия пешеходных переходов	Лист 15
	Сводная ведомость объемов работ по обустройству	Лист 16
	Технические условия ГКУ "Мосавтодор"	Лист 17-18
	Выписка из реестра членов СРО	Лист 19-20

Ведомость рабочих чертежей основного комплекта

Лист	Наименование	Примечание
1-2	Титульный лист	
3	Общие данные	
7	Ситуационный план	
5-7	Схема организации дорожного движения на период производства работ	
8	Схема организации дорожного движения на период постоянной эксплуатации	
9	Схема установки типовых дорожных знаков	

Технические решения, принятые в рабочих чертежах, соответствуют требованиям экологических, санитарно-гигиенических, противопожарных и других норм, действующих на территории Российской Федерации и обеспечивают безопасную для жизни и здоровья людей, эксплуатацию объекта при соблюдении предусмотренных рабочими чертежами мероприятий.

Изм.	Кол.уч.	Лист	№ док.	Подпись	Дата				
						Местная дорога в с.п. Ильинское, д. Захарково от автомобильной дороги регионального значения 46К-9530 "Ильинское шоссе - Архангельское - Захарково" до границ г. Москвы			
						Проект организации дорожного движения на период производства работ и на период эксплуатации	Стадия	Лист	Листов
								3	
						Общие данные			

Копировал

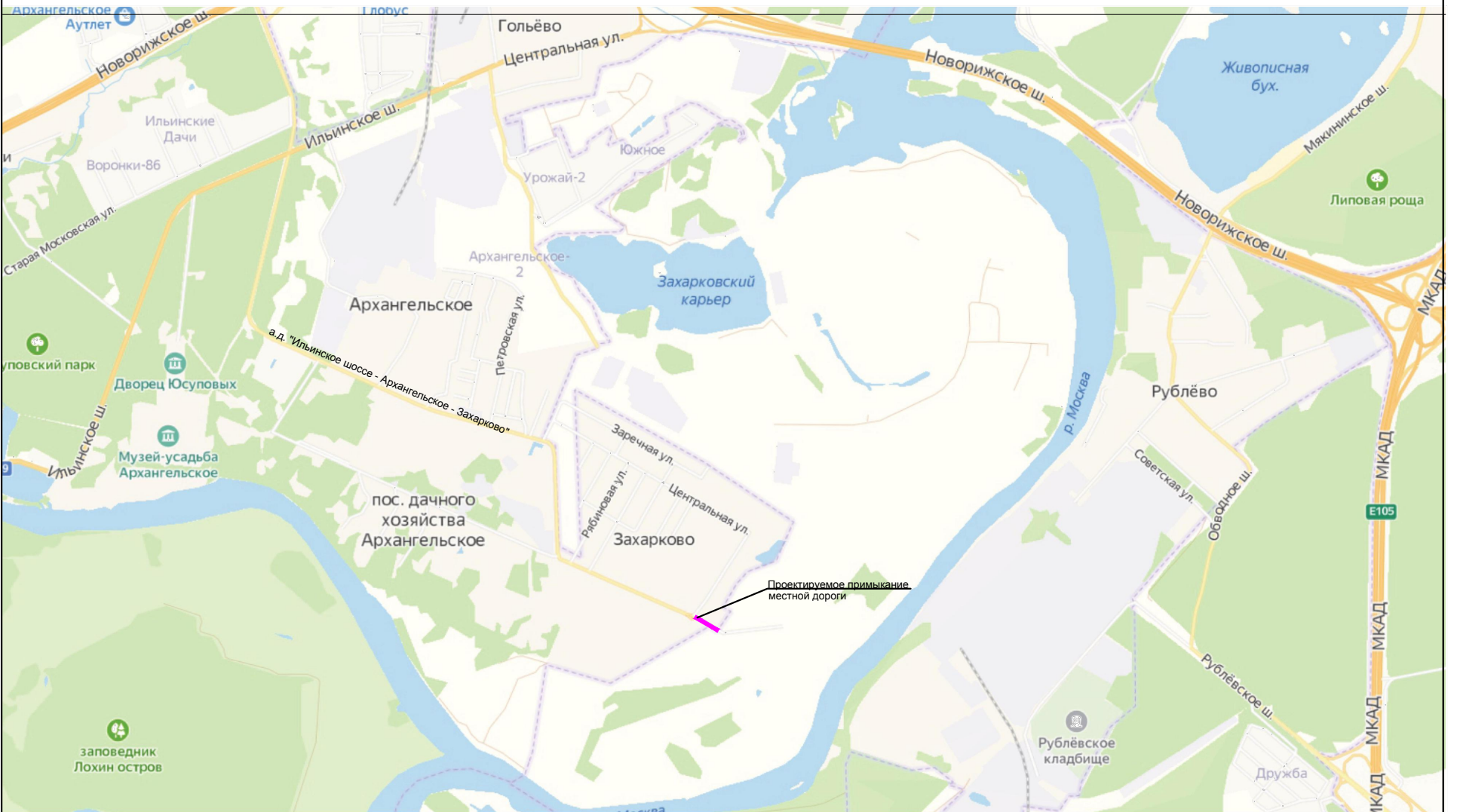
Согласовано

Взам. инв. №

Подп. и дата

Инв. № подл.

Ситуационный план М 1:20000

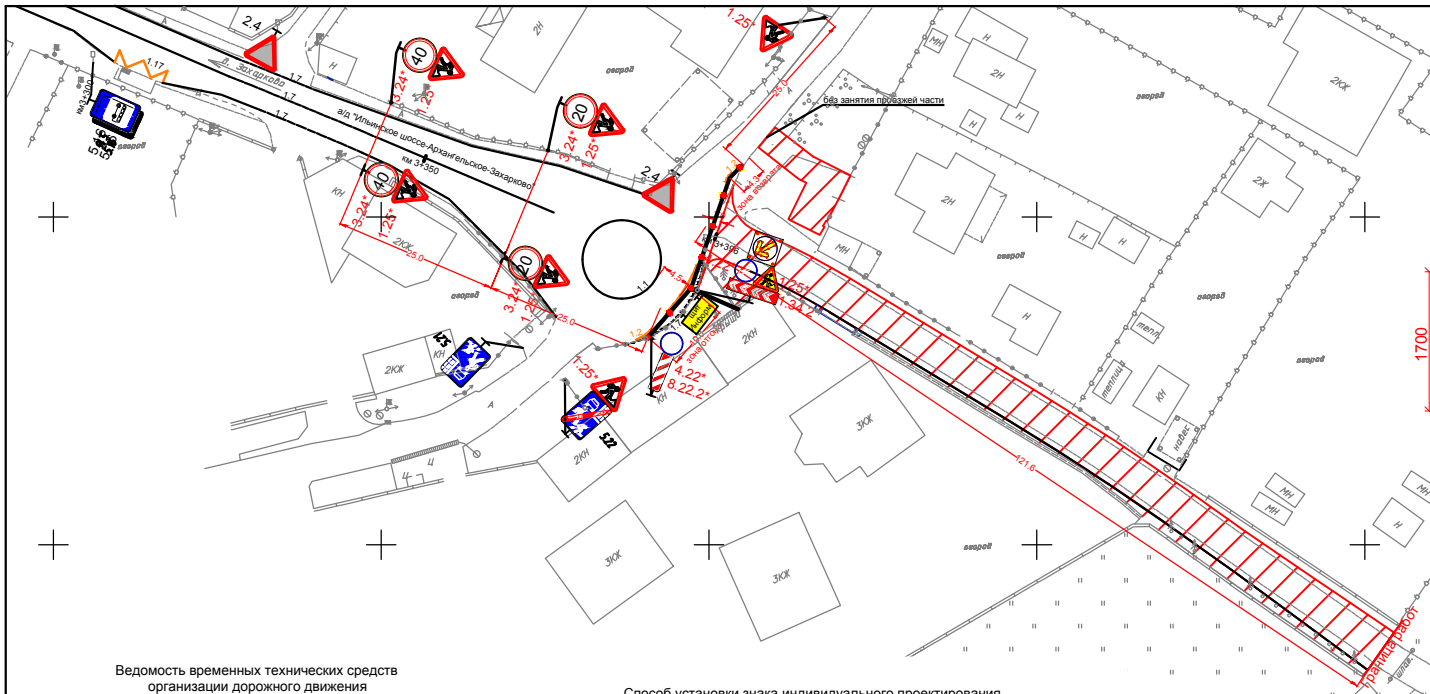


Ситуационный план М 1:2000



Согласовано	Изм. № подл.	Подп. и дата
	Взам. инв. №	

Изм.	Кол.уч.	Лист	№ док.	Подпись	Дата	Реконструкция примыкания местной дороги к земельному участку с к.н. 77:12:0050616:2 к а.д. «Ильинское шоссе - Архангельское - Захарково» на км 3+396 в с.п. Ильинское, д. Захарково, Московской области	Стадия	Лист	Листов	
							Проект организации дорожного движения на период производства работ и на период эксплуатации		4	
Ситуационный план										



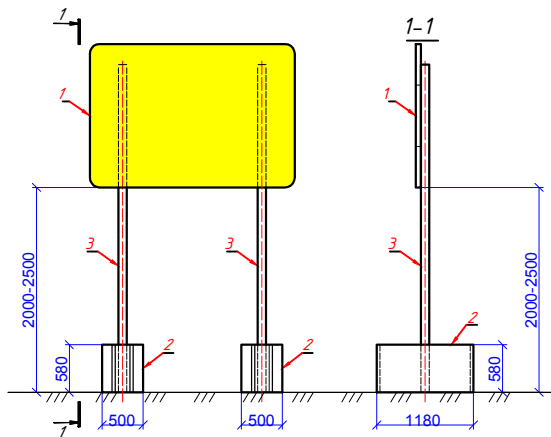
Эскиз №1.
Высота шрифта 100 мм.
Необходимое количество знаков - 1 шт.

РЕКОНСТРУКЦИЯ ПРИМЫКАНИЯ
 Местная дорога в с. п. Ильинское, д. Захарково
 от автомобильной дороги регионального
 значения 46К-9530 до границ г. Москвы
 Заказчик: _____
 Подрядчик: _____
 Ответственный за производство работ: _____
 Тел.: _____
 Срок окончания работ: _____

Ведомость временных технических средств организации дорожного движения

№ п/п	Наименование	Кол-во
1	Временный дорожный барьер из блоков ФБС	32 м.п.
2	Фонарь сигнальный	7 шт
3	Временные дорожные знаки	16 шт
4	Стойки для установки временных дорожных знаков	6 шт
5	Передвижной комплекс	1шт

Способ установки знака индивидуального проектирования (информационного щита). Эскиз 1.



- Условные обозначения:**
- Зона дорожных работ
 - Временный дорожный барьер из блоков ФБС
 - Временный дорожный знак
 - Фонарь сигнальный красного (желтого) цвета
 - Существующий дорожный знак
 - Передвижной комплекс с импульсной стрелкой
 - Существующая дорожная разметка и ее номер по ГОСТ
 - Временная дорожная разметка и ее номер по ГОСТ

Временные дорожные знаки ГОСТ Р 52290-2004 устанавливаемые на период дорожных работ 2-ого типоразмера.

Номер по ГОСТ	Наименование	Кол-во
1.34.2	Направление поворота	1
1.25	Дорожные работы	7
3.24	Ограничение максимальной скорости	4
4.22	Объезд препятствия слева	3
8.22.2	Препятствие	1
Итого		16

Ведомость временной дорожной горизонтальной разметки

№ п/п	Наименование	Кол-во	Площадь	Расположение
1.2	Краевая линия	34 м.п.	3,4 м2	Справа по кромке проезжей части
Всего		34 м.п.	3,4 м2	

СПЕЦИФИКАЦИЯ

- 1 - Знак индивидуального проектирования.
- 2 - Фундаментная опора стойки для дорожного знака ФБС 12-5-6. Размер - 1180x500x580 мм. Вес - 790 кг.
- 3 - Стойка. Н=4 м. D=102 мм. S=3 мм.

				Местная дорога в с. п. Ильинское, д. Захарково от автомобильной дороги регионального значения 46К-9530 "Ильинское шоссе - Архангельское - Захарково" до границ г. Москвы		
Изм.	Кол.уч	Лист	№ док.	Подпись	Дата	
				Проект организации дорожного движения на период производства работ и на период эксплуатации		Стадия
				Схема организации дорожного движения на период производства работ		Лист
				М 1:500		Листов
						5

Согласовано
 Взам. инв. №
 Подп. и дата
 Инв. № гос. зап. и дата

№ п/п	Номер по ГОСТ	Начало участка нанесения, км + м	Конец участка нанесения, км +м	Расположение	Протяженность, м (количество, шт.)	Площадь, м ²	Наличие
1.	2.	3.	4.	5.	6.	7.	8.
1	1.1	Слева на примыкании местной дороги		По оси	6	0,6	Требуется
2	1.1	Справа на примыкании местной дороги		По оси	6	0,6	Требуется
3	1.1	По периметру островка безопасности		Справа от проезжей части	47	4,7	Требуется
4	1.2	По краю полосы для маршрутных т.с.		Справа по кромке проезжей части	34	3,4	Требуется
5	1.7	3+377	3+400	По оси	23	1,2	Требуется
6	1.7	3+383	3+393	1-ая справа от оси	10	0,5	Требуется
7	1.7	3+391	3+400	1-ая слева от оси	9	0,5	Требуется
8	1.11	Конец полосы для маршрутных т.с.			14	2,5	Требуется
9	1.12	3+392	3+396	Справа по кромке проезжей части	8	3,2	Требуется
10	1.12	3+387	3+393	Справа по кромке проезжей части	6	2,4	Требуется
11	1.14.1	3+392	3+396	Перпендикулярно оси	4 шт.	6,4	Требуется
12	1.16.2	Внутри островка безопасности			20,8	8,32	Требуется
13	1.16.3	Внутри островка безопасности			32,5	13	Требуется
14	1.23.1	На полосе для маршрутных т.с.			1 шт.	1,8	Требуется
Всего:					216,3 м	49,12 м²	

Согласовано

Инд. № подл.	Подп. и дата	Взам. инв. №

Изм.	Кол.уч.	Лист	№ док.	Подпись	Дата				
						Местная дорога в с.п. Ильинское, д. Захарково от автомобильной дороги регионального значения 46К-9530 "Ильинское шоссе - Архангельское - Захарково" до границ г. Москвы			
						Проект организации дорожного движения на период производства работ и на период эксплуатации	Стадия	Лист	Листов
								8	
						Ведомость объемов горизонтальной дорожной разметки			

Согласовано

№ п/п	Номер знака	Наименование знака	Типоразмер знака	Адрес (км+м)	Установлено/требуется установить	Количество, шт.	Месторасположение
1.	2.	3.	4.	5.	6.	7.	8.
Знаки приоритета							
1	2.1	Главная дорога	2	3+383	Требуется	1	Справа
2	2.1	Главная дорога	2	3+401	Требуется	1	Слева
3	2.5	Движение без остановки запрещено	2	3+383	Требуется	1	Слева на примыкании
4	2.5	Движение без остановки запрещено	2	3+396	Требуется	1	Справа на примыкании
		Итого требуется:				4	
Запрещающие знаки							
1	3.1	Въезд запрещён	2	3+359	Требуется	1	Справа на въезде на полосу для движения маршрутных транспортных средств
2	3.1	Въезд запрещён	2	3+383	Требуется	1	Слева на примыкании на въезде на полосу для движения маршрутных транспортных средств
3	3.4	Движение грузовых автомобилей запрещено	2	3+401	Требуется	1	Слева
4	3.4	Движение грузовых автомобилей запрещено	2	3+401	Требуется	1	Справа
5	3.18.1	Поворот направо запрещён	2	3+395	Требуется	1	Справа на примыкании
6	3.18.2	Поворот налево запрещён	2	3+396	Требуется	1	Справа на примыкании
7	3.24	Ограничение максимальной скорости (40км/ч)	2	3+401	Требуется	1	Слева
8	3.27	Остановка запрещена	2	3+401	Требуется	1	Слева
		Итого требуется:				8	
Предписывающие знаки							
1	4.2.3	Объезд препятствия справа или слева	2	3+371	Требуется	1	Справа на примыкании
		Итого требуется:				1	

Взам. инв. №

Подп. и дата

Инв. № подл.

Изм.	Кол.уч.	Лист	№ док.	Подпись	Дата				
						Местная дорога в с.п. Ильинское, д. Захарково от автомобильной дороги регионального значения 46К-9530 "Ильинское шоссе - Архангельское - Захарково" до границ г. Москвы			
						Проект организации дорожного движения на период производства работ и на период эксплуатации	Стадия	Лист	Листов
								9	
						Ведомость размещения дорожных знаков			

Копировал

Согласовано

Взам. инв. №

Подп. и дата

Инв. № подл.

Знаки особых предписаний							
1	5.14	Полоса для маршрутных транспортных средств	2	3+359	Требуется	1	Справа на въезде на полосу для движения маршрутных транспортных средств
2	5.14.1	Конец полосы для маршрутных транспортных средств	2	3+383	Требуется	1	Справа на выезде с полосы для движения маршрутных транспортных средств
3	5.19.1	Пешеходный переход	2	3+391	Требуется	1	Слева на примыкании
4	5.19.1	Пешеходный переход	2	3+396	Требуется	1	Слева на примыкании
5	5.19.2	Пешеходный переход	2	3+391	Требуется	1	Слева на примыкании
6	5.19.2	Пешеходный переход	2	3+396	Требуется	1	Слева на примыкании
7	5.21	Жилая зона	1	3+391	Требуется	1	Справа на примыкании
8	5.21	Жилая зона	1	3+396	Требуется	1	Слева на примыкании
9	5.22	Конец жилой зоны	1	3+391	Требуется	1	Слева на примыкании
10	5.22	Конец жилой зоны	1	3+396	Требуется	1	Справа на примыкании
Итого требуется:						10	
Знаки дополнительной информации							
1	8.22.3	Препятствие	2	3+571	Требуется	1	Справа на примыкании
2	8.24	Работает эвакуатор	2	3+401	Требуется	1	Слева
Итого требуется:						2	
Итого требуется:						25	

Изм.	Кол.уч.	Лист	№ док.	Подпись	Дата

Лист

10

Копировал

Ведомость наличия пешеходных переходов

№ п/п	Адрес, км + м	Вид перехода	Существующий Проектируемый	Расположение перехода	Наличие пешеходных дорожек
1.	2.	3.	3.	4.	5.
На примыкании местной дороги					
1	3+392 - 3+396	наземный	проектируемый	в одном уровне	есть
Итого: 1 шт					

