ИНДИВИДУАЛЬНЫЙ ПРЕДПРИНИМАТЕЛЬ
ЛИПАТОВ МАКСИМ ДМИТРИЕВИЧ

Регистрационный номер члена в реестре членов саморегулируемой организации: № П-019-501709453616

Заказчик: ТСЖ «ЭДЕМ»

ПРОЕКТ ОРГАНИЗАЦИИ ДОРОЖНОГО ДВИЖЕНИЯ ПО УСТРОЙСТВУ ВНУТРИКВАРТАЛЬНЫХ АВТОМОБИЛЬНЫХ ДОРОГ ЖИЛОГО КОМПЛЕКСА «ЭДЕМ»

Проектная документация

ПРОЕКТ ОРГАНИЗАЦИИ ДОРОЖНОГО ДВИЖЕНИЯ

10/1125-ПОДД

Истра
2026

ИНДИВИДУАЛЬНЫЙ ПРЕДПРИНИМАТЕЛЬ
ЛИПАТОВ МАКСИМ ДМИТРИЕВИЧ

Регистрационный номер члена в реестре членов саморегулируемой организации: № П-019-501709453616

Заказчик: ТСЖ «ЭДЕМ»

ПРОЕКТ ОРГАНИЗАЦИИ ДОРОЖНОГО ДВИЖЕНИЯ ПО УСТРОЙСТВУ ВНУТРИКВАРТАЛЬНЫХ АВТОМОБИЛЬНЫХ ДОРОГ ЖИЛОГО КОМПЛЕКСА «ЭДЕМ»

Проектная документация

ПРОЕКТ ОРГАНИЗАЦИИ ДОРОЖНОГО ДВИЖЕНИЯ

10/1125-ПОДД

Индивидуальный предприниматель	Липатов М.Д.
Главный инженер проекта	Липатов М.Д.

Истра
2026

Продолжение титульного листа

На устройство внутриквартальных автомобильных дорог жилого комплекса «ЭДЕМ»
по адресу: Московская обл., г.о. Красногорск, д. Гаврилково, ЖК «Эдем»

Проектная документация

Проект организации дорожного движения

10/1125-ПОДД

Индивидуальный предприниматель М. Д. Липатов

Главный инженер проекта М. Д. Липатов

Инженер I категории Е. В. Ефимова

Истра
2026

УТВЕРЖДЕНА
приказом Федеральной службы
по экологическому, технологическому
и атомному надзору
от 4 марта 2019 г. N 86

ВЫПИСКА ИЗ РЕЕСТРА ЧЛЕНОВ САМОРЕГУЛИРУЕМОЙ ОРГАНИЗАЦИИ

«20» марта 2026 г. №2052

АССОЦИАЦИЯ ЭКСПЕРТНО-АНАЛИТИЧЕСКИЙ ЦЕНТР ПРОЕКТИРОВЩИКОВ «ПРОЕКТНЫЙ ПОРТАЛ»

(АССОЦИАЦИЯ ЭАЦП «ПРОЕКТНЫЙ ПОРТАЛ»)

СРО, основанные на членстве лиц, осуществляющих **подготовку проектной документации**

115114, г. Москва, вн. тер. г. муниципальный округ Даниловский, пер. 1-й Кожевнический, д. 8, www.sroprp.ru, info@sroprp.ru

Регистрационный номер в государственном реестре саморегулируемых организаций

СРО-П-019-26082009

выдана Индивидуальному предпринимателю Липатов Максим Дмитриевич

Наименование	Сведения
1. Сведения о члене саморегулируемой организации:	
1.1. Полное и (в случае, если имеется) сокращенное наименование юридического лица или фамилия, имя, (в случае, если имеется) отчество индивидуального предпринимателя	Индивидуальный предприниматель Липатов Максим Дмитриевич
1.2. Идентификационный номер налогоплательщика (ИНН)	501709453616
1.3. Основной государственный регистрационный номер (ОГРН) или основной государственный регистрационный номер индивидуального предпринимателя (ОГРНИП)	319508100204410
1.4. Адрес места нахождения юридического лица	143500, РФ, Московская область, г. Истра, ул. Юбилейная, д.17, кв.51
1.5. Место фактического осуществления деятельности (только для индивидуального предпринимателя)	Московская область
2. Сведения о членстве индивидуального предпринимателя или юридического лица в саморегулируемой организации:	
2.1. Регистрационный номер члена в реестре членов саморегулируемой организации	П-019-501709453616
2.2. Дата регистрации юридического лица или	24.01.2020 г.

индивидуального предпринимателя в реестре членов саморегулируемой организации (число, месяц, год)	
2.3. Дата (число, месяц, год) и номер решения о приеме в члены саморегулируемой организации	21.01.2020 г., №4
2.4. Дата вступления в силу решения о приеме в члены саморегулируемой организации (число, месяц, год)	24.01.2020 г.
2.5. Дата прекращения членства в саморегулируемой организации (число, месяц, год)	---
2.6. Основания прекращения членства в саморегулируемой организации	---

3. Сведения о наличии у члена саморегулируемой организации права выполнения работ:

3.1. Дата, с которой член саморегулируемой организации имеет право выполнять инженерные изыскания, осуществлять **подготовку проектной документации**, строительство, реконструкцию, капитальный ремонт, снос объектов капитального строительства по договору подряда на выполнение инженерных изысканий, **подготовку проектной документации**, по договору строительного подряда, по договору подряда на осуществление сноса (нужное выделить):

в отношении объектов капитального строительства (кроме особо опасных, технически сложных и уникальных объектов, объектов использования атомной энергии)	в отношении особо опасных, технически сложных и уникальных объектов капитального строительства (кроме объектов использования атомной энергии)	в отношении объектов использования атомной энергии
24.01.2020 г.	---	---

3.2. Сведения об уровне ответственности члена саморегулируемой организации по обязательствам по договору подряда на выполнение инженерных изысканий, **подготовку проектной документации**, по договору строительного подряда, по договору подряда на осуществление сноса, и стоимости работ по одному договору, в соответствии с которым указанным членом внесен взнос в компенсационный фонд возмещения вреда (нужное выделить):

а) первый	Есть	стоимость работ по договору не превышает 25 000 000 рублей
б) второй	---	стоимость работ по договору не превышает 50 000 000 рублей
в) третий	---	стоимость работ по договору не превышает 300 000 000 рублей
г) четвертый	---	стоимость работ по договору составляет

		300 000 000 рублей и более
д) пятый	---	---
е) простой	---	---

3.3. Сведения об уровне ответственности члена саморегулируемой организации по обязательствам по договору подряда на выполнение инженерных изысканий, **подготовку проектной документации**, по договору строительного подряда, по договору подряда на осуществление сноса, заключенным с использованием конкурентных способов заключения договоров, и предельному размеру обязательств по таким договорам, в соответствии с которым указанным членом внесен взнос в компенсационный фонд обеспечения договорных обязательств (нужное выделить):

а) первый	---	предельный размер обязательств по договорам не превышает 25 000 000 рублей
б) второй	---	предельный размер обязательств по договорам не превышает 50 000 000 рублей
в) третий	---	предельный размер обязательств по договорам не превышает 300 000 000 рублей
г) четвертый	---	предельный размер обязательств по договорам составляет 300 000 000 рублей и более
д) пятый	---	---

4. Сведения о приостановлении права выполнять инженерные изыскания, осуществлять **подготовку проектной документации**, строительство, реконструкцию, капитальный ремонт, снос объектов капитального строительства:

4.1. Дата, с которой приостановлено право выполнения работ (число, месяц, год)	---
4.2. Срок, на который приостановлено право выполнения работ	---

Генеральный директор С.В. Голубев

М.П.

СОДЕРЖАНИЕ РАЗДЕЛА

Обозначение	Наименование	Прим.	Стр.
	Выписка из реестра членов саморегулируемой организации	3листа	3
10/1125-ПОДД.С	Содержание раздела	1лист	6
	Текстовая часть		
10/1025 - ПОДД.ПЗ	Пояснительная записка	5листов	
	1. Основные критерии проекта		
	1.1 Общие данные	1 лист	7
	1.2 Проектное решение	1 лист	7
	1.3 Организация дорожного движения на период эксплуатации примыкания	1 лист	8
	2. Охрана окружающей среды при строительстве	1 лист	9
	Ссылочные нормативные документы	1 лист	11
	Графическая часть		
10/1125-ПОДД.ГЧ лист 1	Схема расположение объекта: Московская обл., г.о. Красногорск, д. Гаврилково, ЖК «Эдем»	1лист	12
10/1125-ПОДД.ГЧ лист 2	Схема организации дорожного движения на период эксплуатации. План (М1:1000) Лист 1	1лист	13
10/1125-ПОДД.ГЧ лист 3	Схема организации дорожного движения на период эксплуатации. План (М1:1000) Лист 2	1лист	14
10/1025 ПОДД.ГЧ лист 4	Схема организации дорожного движения на период эксплуатации. План (М1:1000) Лист 3	1лист	15
10/1125-ПОДД.ГЧ лист 5	Схема реализации и организации дорожного движения внутриквартальных автомобильных дорог жилого комплекса "ЭДЕМ" до 2029г	1лист	16
10/1125-ПОДД.ГЧ лист 6-17	Схема установки дорожных знаков	1лист	17-28
10/1125-ПОДД.ВО	Ведомость объемов работ	5листов	29

Взам.инв.N

Подпись и дата

Инв.N подл.

Изм.	Кол.уч	Лист	N док.	Подпись	Дата
Проверил		Липатов М.			03.26
ГИП		Липатов М.			03.26
Разработал		Ефимова Е.			03.26

10/1125-ПОДД.С

Содержание

Стадия	Лист	Листов
П	1	6

ИП ЛИПАТОВ

1. ОСНОВНЫЕ КРИТЕРИИ ПРОЕКТА

1.1 ОБЩИЕ ДАННЫЕ

Данная работа представляет собой раздел организации дорожного движения на период эксплуатации на устройство внутриквартальных автомобильных дорог жилого комплекса «Эдем» по адресу: Московская обл., г.о. Красногорск, д. Гаврилково, ЖК «Эдем».

Пояснительная записка разработана на комплекс работ по внутриквартальным дорогам.

Основанием для разработки проекта организации дорожного движения послужили:

- Договор №69-10/25 от 13.10.2025г
- Топографическая съемка, предоставленная от заказчика.

Элементы плана дороги приняты исходя из условий существующей и перспективной застройки данной территории с учетом красных линий (см. Графическая часть 10/1125-ПОДД.ГЧ лист 1).

1.2 ПРОЕКТНОЕ РЕШЕНИЕ

Проектные решения по организации движения приняты на основе:

Действующих норм и сводов правил ГОСТ Р 52289-2019, ГОСТ Р 51256-2018,

СНиП 21-02-99, ВСН 25-86, СНиП 2.07.01-89, ТСН ПЗП-99, СП 42.13330.2016, ОДН № ОС-557-р от 24.06.2002.

Проектные решения приняты в связи с необходимостью повышения безопасности дорожного движения, перспективного расчета интенсивностей транспортных и пешеходных потоков, а также по согласованию с Заказчиком и согласующей стороной (ГИБДД).

1.3. ОРГАНИЗАЦИЯ ДОРОЖНОГО ДВИЖЕНИЯ НА ПЕРИОД ЭКСПЛУАТАЦИИ

Проект выполняется на внутриквартальных автомобильных дорогах для расстановки технических средств организации дорожного движения (ТСОДД) (см. Графическая часть 10/1125-ПОДД.Ч лист 2, лист 3, лист 4).

Устройство внутриквартальных автомобильных дорог

- ширина проезжей части -3,60-8.00 м;
- по одной полосе движения -3,00/3.50/3.60 м;
- устройство бортового камня БР 100*30*15;
- Поверхностный водоотвод осуществляется в сеть канализации через дождеприемные колодцы, расположенные на проезжей части;

Проектное решение увязано с существующей действительностью.

Дорожные знаки и разметку на период эксплуатации требуется установить (нанести) согласно схеме организации дорожного движения (см. Графическая часть 10/1025-ПОДД.Ч лист 2, лист 3, лист 4) в соответствии с требованиями ГОСТ Р 52290-2004 и ГОСТ Р 51256-2018.

Технические средства организации дорожного движения должны размещаться с учетом их наилучшей видимости участниками дорожного движения, как в светлое, так и в темное время суток, удобства эксплуатации и обслуживания, а также исключения возможности их непреднамеренных повреждений. При этом они не должны закрываться от участников дорожного движения какими-либо препятствиями.

Знаки должны изготовляться со светоотражающей поверхностью, черные элементы знаков не должны обладать световозвращающим эффектом. Изображение знаков следует выполнять материалами, обеспечивающими колориметрические характеристи-

ки по ГОСТ Р 52290-2004. Корпус и обратная сторона знаков, а также все элементы крепления должны быть серого цвета.

Дорожные знаки, кроме специально оговоренных случаем, устанавливаются с правой стороны дороги вне проезжей части и обочины. I-го типоразмера. Расстояние от кромки проезжей части или бровки земляного полотна до ближайшего к ней края знака, установленного сбоку проезжей части, должно составлять от 0,5 до 2,5 м.

В местах проведения работ на проезжей части и при оперативных изменениях схемы организации движения знаки допускается устанавливать на переносных опорах и на проезжей части.

2. ОХРАНА ОКРУЖАЮЩЕЙ СРЕДЫ

К работе допускаются лица, прошедшие специальный инструктаж с регистрацией в журнале по технике безопасности.

Лица, обслуживающие топочно-газовое оборудование, должны дополнительно иметь допуск к указанным работам.

Не рекомендуется использовать в работах по разметке дорог лиц, страдающих легочными, астматическими и аллергическими заболеваниями.

При производстве работ необходимо использовать специальную одежду для защиты от воздействия высокой температуры и обеспечивающую безопасность проведении дорожных работ.

Лица находящийся на проезжей части, обязаны пользоваться сигнальными жилетами со светвозвращающими элементами.

При температуре разогрева термопластика выше допустимых происходит выделение вредных веществ.

Не рекомендуется длительное время находится в контакте с испарениями из открытого люка котла без специальных защитных средств (респиратор, очки)

В случае попадания красок или растворителей на открытую поверхность кожи необходимо тщательно промыть их проточной водой, после чего вымыть теплой водой с мылом.

Работы следует выполнять с обеспечением мер по технике безопасности и охране труда, в соответствие со СНиП 12-03-2001 «Безопасность труда в строительстве» СНиП 12-04-2002 «Безопасность труда в строительстве, строительное производство», ППРФ от 25.04.2012 №390 «О противопожарном режиме»

ССЫЛОЧНЫЕ НОРМАТИВНЫЕ ДОКУМЕНТЫ

1. СП 34.13330.2021 «СНиП 2.05.02-85* Автомобильные дороги»

2. СП 42.13330.2016 Градостроительство. Планировка и застройка городских и сельских поселений. Актуализированная редакция СНиП 2.07.01-89*

3. СП 113.13330.2016 Стоянки автомобилей. Актуализированная редакция СНиП 21-02-99*

4. ГОСТ Р 52289-2019 Технические средства организации дорожного движения. Правила применения дорожных знаков, разметки, светофоров, дорожных ограждений и направляющих устройств

5. ГОСТ Р 52290-2004 Технические средства организации дорожного движения. Знаки дорожные. Общие технические требования

6. ГОСТ Р 51256-2018 Технические средства организации дорожного движения. Разметка дорожная. Классификация. Технические требования

7. ГОСТ Р 52399-2022 Дороги автомобильные общего пользования. Геометрические элементы. Технические требования

8. ГОСТ Р 58653-2019 Дороги автомобильные общего пользования. Пересечения и примыкания. Технические требовани

СХЕМА РАСПОЛОЖЕНИЯ ОБЪЕКТА

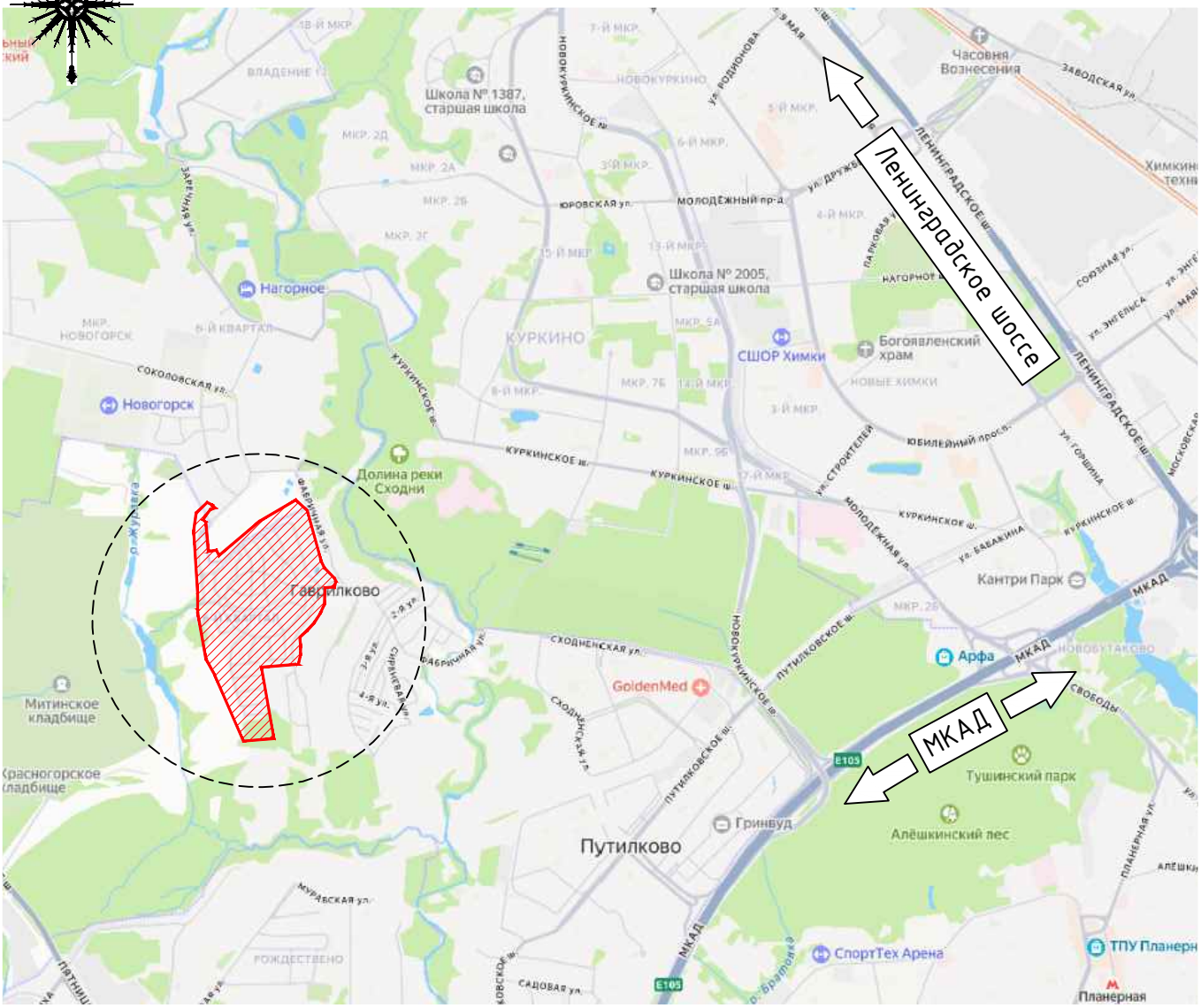

УСЛОВНЫЕ ОБОЗНАЧЕНИЯ

Границы жилого комлекса "ЭДЕМ"

МКАД ⇨ Маршрутное ориентирование

Согласовано

Взам. инв. N

Подл. и дата

Инв. N подл.

Изм.	Кол.уч	Лист	N док.	Подп.	Дата
ГИП.		Липатов М.			03.26
Проверил		Липатов М.			03.26
Выполнил		Ефимова Е.			03.26

10/1125-ПОДД-ГЧ=0

Проект организации дорожного движения по устройству внутриквартальных автомобильных дорог жилого комплекса Эдем, располагающемуся по адресу: Московская область, городской округ Красногорск, деревня Гаврилково, от зоны КПП на протяженности всей внутренней территории

Проект организации дорожного движения Устройство внутриквартальных дорог	Стадия	Лист	Листов
	П	1	17
Схема расположения объекта	ИП ЛИПАТОВ Истра 2026		

Формат А4

СХЕМА ОРГАНИЗАЦИИ ДОРОЖНОГО ДВИЖЕНИЯ НА ПЕРИОД ЭКСПЛУАТАЦИИ. ПЛАН (М1:1000) ЛИСТ 1

СХЕМА СОВМЕЩЕНИЯ ЛИСТОВ

- ЛИСТ 1
- ЛИСТ 2
- ЛИСТ 3

ПРИМЕЧАНИЕ

1. Настоящий комплект чертежей разработан на основании договора №69-10/25 от 13 октября 2025 на разработку проектной документации на устройство внутриквартальных автомобильных дорог жилого комплекса "Эдем"
2. Объект расположен по адресу: Московская область, городской округ Красногорск, деревня Гаврилково
3.Проектное решение увязано с существующей действительностью.
4. Реализацию и организацию дорожного движения внутриквартальных автомобильных дорог жилого комплекса "Эдем" предусмотреть до 2029г.

Изм.	Кол.уч.	Лист	N док.	Подп.	Дата	10/1125-ПОДД-ГЧ=0			
						Проект организации дорожного движения по устройству внутриквартальных автомобильных дорог жилого комплекса Эдем, располагающемуся по адресу: Московская область, городской округ Красногорск, деревня Гаврилково, от зоны КПП на протяженности всей внутренней территории			
ГИП.		Липатов М.			03.26	Проект организации дорожного движения Устройство внутриквартальных дорог	Стадия	Лист	Листов
							П	2	17
Проверил		Липатов М.			03.26				
Выполнил		Ефимова Е.			03.26	Схема организации дорожного движения на период эксплуатации. План (М1:1000)	ИП ЛИПАТОВ Истра 2026		

Согласовано

Взам. инв. N

Подп. и дата

Инв. N подл.

Формат А1

СХЕМА ОРГАНИЗАЦИИ ДОРОЖНОГО ДВИЖЕНИЯ НА ПЕРИОД ЭКСПЛУАТАЦИИ. ПЛАН (М1:1000) ЛИСТ 2

СХЕМА СОВМЕЩЕНИЯ ЛИСТОВ

ЛИСТ 1
ЛИСТ 2
ЛИСТ 3

ПРИМЕЧАНИЕ

1. Настоящий комплект чертежей разработан на основании договора №69-10/25 от 13 октября 2025 на разработку проектной документации на устройство внутриквартальных автомобильных дорог жилого комплекса "Эдем"
2. Объект расположен по адресу: Московская область, городской округ Красногорск, деревня Гаврилково
3.Проектное решение увязано с существующей действительностью.
4. Реализацию и организацию дорожного движения внутриквартальных автомобильных дорог жилого комплекса "Эдем предусмотреть до 2029г.

						10/1125-ПОДД-ГЧ=0
Изм.	Кол.уч.	Лист	N док.	Подп.	Дата	Проект организации дорожного движения по устройству внутриквартальных автомобильных дорог жилого комплекса Эдем, располагающемуся по адресу: Московская область, городской округ Красногорск, деревня Гаврилково, от зоны КПП на протяженности всей внутренней территории
ГИП.		Липатов М.			03.26	Проект организации дорожного движения Устройство внутриквартальных дорог — Стадия: П; Лист: 3; Листов: 17
Проверил		Липатов М.			03.26	
Выполнил		Ефимова Е.			03.26	Схема организации дорожного движения на период эксплуатации. План (М1:1000)
						ИП ЛИПАТОВ
						Истра 2026

Формат А1

Согласовано

Взам. инв. N

Подп. и дата

Инв. N подл.

СХЕМА ОРГАНИЗАЦИИ ДОРОЖНОГО ДВИЖЕНИЯ НА ПЕРИОД ЭКСПЛУАТАЦИИ. ПЛАН (М1:1000) ЛИСТ 3

ЛИСТ 2
ЛИСТ 3

ДОРОЖНЫЕ ЗНАКИ:

- 1.23 «Дети»
- 2.1 «Главная дорога»
- 2.4 «Уступите дорогу»
- 3.1 «Въезд запрещен»
- 3.2 «Движение запрещено»
- 3.18.1 «Поворот направо запрещен»
- 3.18.2 «Поворот налево запрещен»
- 3.20 «Обгон запрещен»
- 3.27 «Остановка запрещена»
- 4.1.1 «Движение прямо»
- 4.1.5 «Движение прямо или налево»
- 4.2.1 «Объезд препятствия справа»
- 4.2.3 «Объезд препятствия справа или слева»
- 4.3 «Круговое движение»
- 5.5 «Дорога с односторонним движением»
- 5.6 «Конец дороги с односторонним движением»
- 5.7.1 «Выезд на дорогу с односторонним движением»
- 5.7.2 «Выезд на дорогу с односторонним движением»
- 5.15.5 «Конец полосы»
- 5.16 «Место остановки автобуса и (или) троллейбуса»
- 5.20 «Искусственная неровность»
- 5.21 «Жилая зона»
- 5.22 «Конец жилой зоны»
- 5.29 «Зона регулируемой стоянки»
- 5.31 «Зона с ограничением максимальной скорости»
- 5.32 «Конец зоны с ограничением максимальной скорости»
- 6.4 «Парковка (парковочное место)»
- 6.4 «Парковка (парковочное место)» (Задом к тротуару на проезжей части)
- 6.4 «Парковка (парковочное место)» (Вдоль тротуара на проезжей части)
- 6.4 «Парковка (парковочное место)» (Передом к тротуару на проезжей части)
- 6.4 «Парковка (парковочное место)» (только для инвалидов)
- 6.8.1 «Тупик»
- 8.9 «Ограничение продолжительности стоянки»
- 8.9.2 «По парковочным разрешениям»
- 8.13 «Направление главной дороги»
- 8.22.3 «Препятствие»
- 8.24 «Работает эвакуатор»

СХЕМА СОВМЕЩЕНИЯ ЛИСТОВ

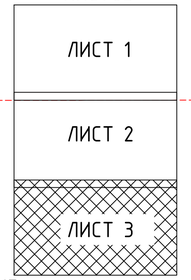

ЛИСТ 2
ЛИСТ 3

ПРИМЕЧАНИЕ

1. Настоящий комплект чертежей разработан на основании договора №69-10/25 от 13 октября 2025 на разработку проектной документации на устройство внутриквартальных автомобильных дорог жилого комплекса "Эдем"
2. Объект расположен по адресу: Московская область, городской округ Красногорск, деревня Гаврилково
3.Проектное решение увязано с существующей действительностью.
4. Реализацию и организацию дорожного движения внутриквартальных автомобильных дорог жилого комплекса "Эдем предусмотреть до 2029г.

УСЛОВНЫЕ ОБОЗНАЧЕНИЯ

- Кадастровая граница земельного участка
- Асфальтобетонное покрытие
- Озеленение
- Существующий тротуар
- Существующий бортовой камень
- Существующий бортовой камень
- Линия совмещения листов

ГОРИЗОНТАЛЬНАЯ РАЗМЕТКА:

- 1.1 Разделяет транспортные потоки противоположных направлений и обозначает границы полос движения в опасных местах на дорогах; обозначает границы стояночных мест транспортных средств; обозначает границы проезжей части, на которые въезд запрещен (ГОСТ Р 51256-2018)
- 1.2 Обозначает край проезжей части или границы участков проезжей части, на которые въезд запрещен. (ГОСТ Р 51256-2018)
- 1.5 Разделяет транспортные потоки противоположных направлений на дорогах, имеющих две или три полосы; обозначает границы полос движения при наличии двух и более полос, предназначенных для движения в одном направлении. (ГОСТ Р 51256-2018)
- 1.7 Обозначает полосы движения в пределах перекрестка. Пересекать разрешается с любой стороны. (ГОСТ Р 51256-2018)
- 1.11 Разделяет транспортные потоки противоположных или попутных направлений на участках дорог, где перестроение разрешено только из одной полосы; обозначает места, где необходимо разрешить движение только со стороны прерывистой линии. (ГОСТ Р 51256-2018)
- 1.13 Указывает место, где водитель должен при необходимости остановиться, уступая дорогу транспортным средствам, движущимся по пересекаемой дороге. (ГОСТ Р 51256-2018)
- 1.16.1 Обозначает островки, разделяющие транспортные потоки противоположных направлений. (ГОСТ Р 51256-2018)
- 1.17.1 Обозначает места остановки маршрутных транспортных средств или место стоянки такси. В зоне действия этой разметки действуют те же правила, что и на любой другой остановке общественного транспорта. (ГОСТ Р 51256-2018)
- 1.18 Указывает разрешенные на перекрестке направления движения по полосам. Разметка с изображением тупика наносится для указания того, что поворот на ближайшую проезжую часть запрещен; разметка, разрешающая поворот налево из крайней левой полосы, разрешает и разворот. (ГОСТ Р 51256-2018)
- 1.19 Предупреждает о приближении к сужению проезжей части (участку, где уменьшается число полос движения в данном направлении) или к линиям разметки 1.1 или 1.11, разделяющим транспортные потоки противоположных направлений. (ГОСТ Р 51256-2018)
- Парковочное место

Справка ГИПа

Проект организации дорожного движения разработан в соответствии с действующими строительными, технологическими и санитарными нормами и правилами, предусматривает мероприятия по организации дорожного движения с целью обеспечения возможности максимально безопасного подъезда транспорта к месту проектируемого объекта, а также соблюдения норм безопасности движения транспортных средств на прилегающей территории на период строительства объекта.

Главный инженер проекта_____/Липатов М.Д.

						10/1125-ПОДД-ГЧ=0			
Изм.	Кол.уч	Лист	N док.	Подп.	Дата	Проект организации дорожного движения по устройству внутриквартальных автомобильных дорог жилого комплекса Эдем, располагающегося по адресу: Московская область, городской округ Красногорск, деревня Гаврилково, от зоны КПП на протяженности всей внутренней территории			
ГИП.		Липатов М.			03.26	Проект организации дорожного движения Устройство внутриквартальных дорог	Стадия	Лист	Листов
							П	4	17
Проверил		Липатов М.			03.26				
Выполнил		Ефимова Е.			03.26	Схема организации дорожного движения на период эксплуатации. План (М1:1000)	ИП ЛИПАТОВ		
							Истра		2026

Согласовано

Взам. инв. N

Подп. и дата

Инв. N подл.

Формат А1

СХЕМА РЕАЛИЗАЦИИ И ОРГАНИЗАЦИИ ДОРОЖНОГО ДВИЖЕНИЯ ВНУТРИКВАРТАЛЬНЫХ АВТОМОБИЛЬНЫХ ДОРОГ ЖИЛОГО КОМПЛЕКСА "ЭДЕМ" до 2029г

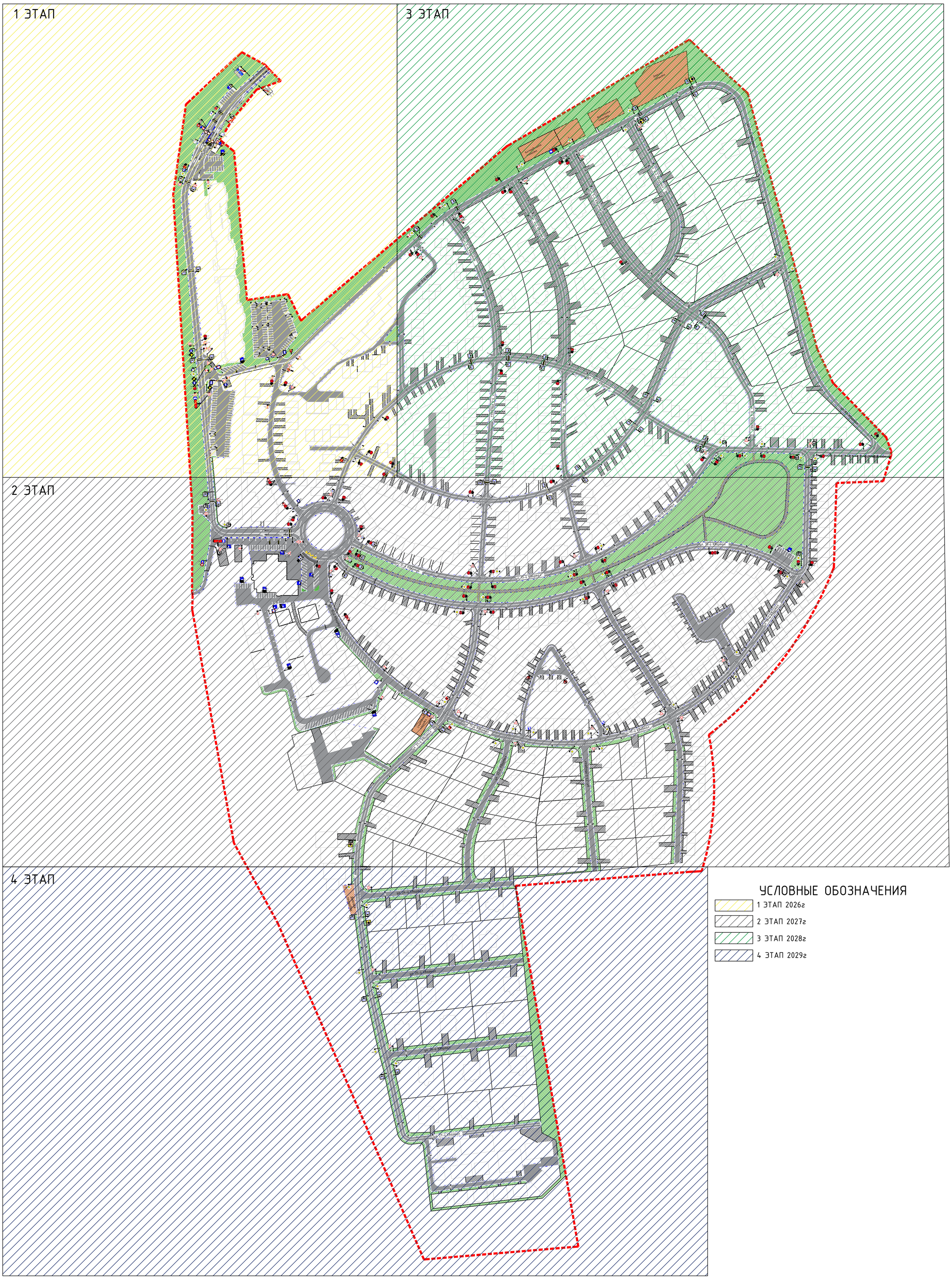

УСЛОВНЫЕ ОБОЗНАЧЕНИЯ

- 1 ЭТАП 2026г
- 2 ЭТАП 2027г
- 3 ЭТАП 2028г
- 4 ЭТАП 2029г

Согласовано

Взам. инв. N

Подп. и дата

Инв. N подл.

Изм.	Кол.уч.	Лист	N док.	Подп.	Дата
ГИП.		Липатов М.			03.26
Проверил		Липатов М.			03.26
Выполнил		Ефимова Е.			03.26

10/1125-ПОДД-ГЧ=0

Проект организации дорожного движения по устройству внутриквартальных автомобильных дорог жилого комплекса Эдем, располагающемуся по адресу: Московская область, городской округ Красногорск, деревня Гаврилково, от зоны КПП на протяженности всей внутренней территории

Проект организации дорожного движения
Устройство внутриквартальных дорог

Стадия	Лист	Листов
П	5	17

Схема реализации и организации дорожного движения внутриквартальных автомобильных дорог жилого комплекса "ЭДЕМ" до 2029г

ИП ЛИПАТОВ

Истра 2026

Формат А3

СХЕМА УСТАНОВКИ ДОРОЖНЫХ ЗНАКОВ
5.21; 5.22; 5.29; 5.31; 5.32
МАСШТАБ 1:2500

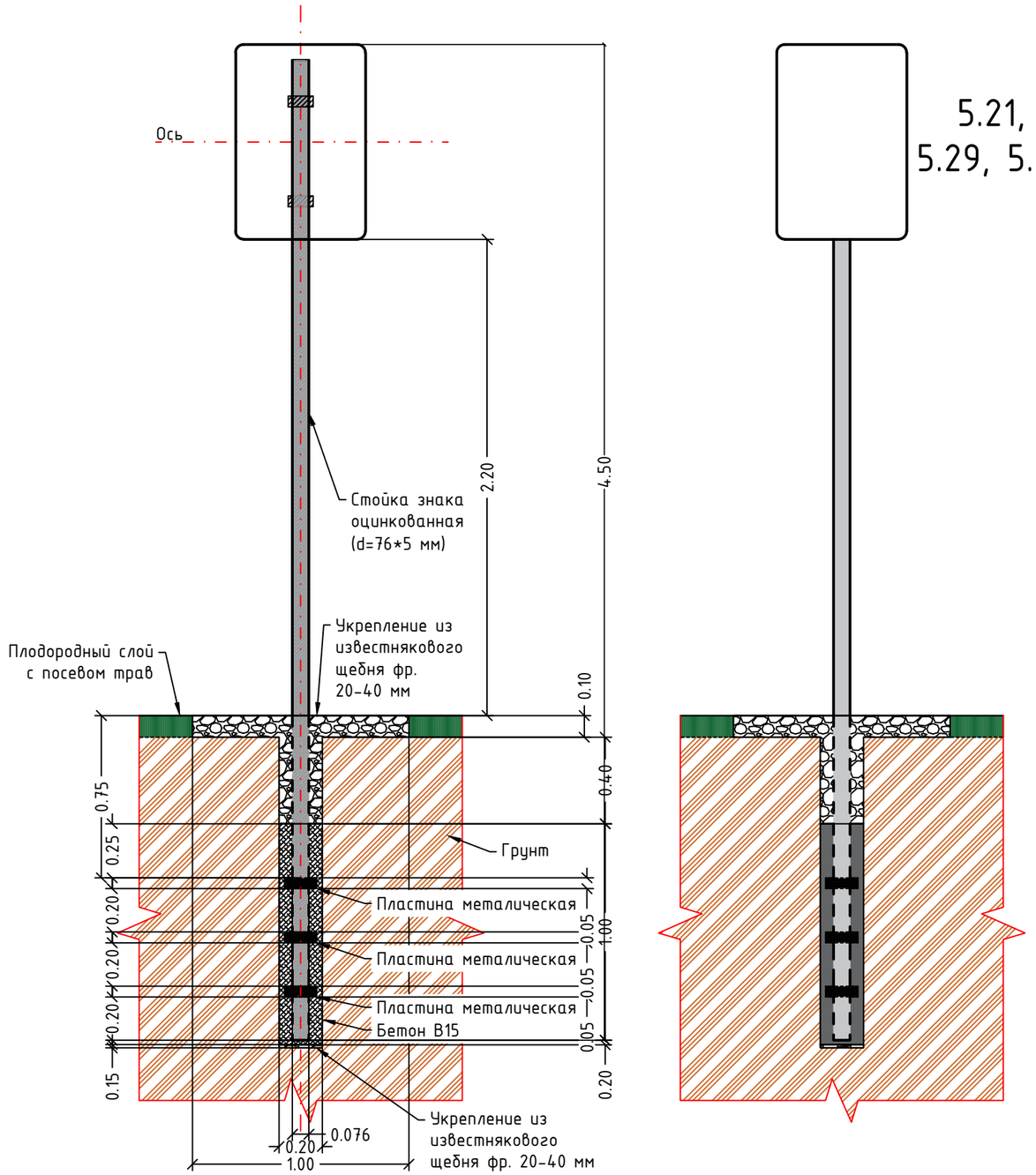

ОБЩИЕ УКАЗАНИЯ

1. Место установки стоек под дорожные знаки строго установлено утвержденной "Схемой организации дорожного движения"
2. Установка дорожных знаков должна соответствовать ГОСТ Р 52289-2019 "Правила применения дорожных знаков, разметки, светофоров, дорожных ограждений и направляющих устройств".
3. Щитки знаков должны быть 1-ого типоразмера и изготовлены в соответствии с требованиями ГОСТ 52290-2004 "Знаки дорожные, общие технические требования".
4. Стойки знаков устанавливают с правой стороны по ходу движения автомобиля.
5. Стойки под знаки изготавливать из металлических оцинкованных труб диаметром 76 мм, с толщиной стенки 5 мм.
6. Расстояние от нижнего края щитка знака до поверхности дорожного покрытия должно быть 2.2 м.
7. Стойки знаков закапывают в грунт на глубину не менее 1.0 м.
8. На поверхности земли не допускается устраивать выступающих цоколей.
9. Все размеры на чертеже указаны в метрах.

Согласовано

Взам. инв. N

Подл. и дата

Инв. N подл.

Изм.	Кол.уч	Лист	N док.	Подп.	Дата	10/1125-ПОДД-ГЧ=0			
						Проект организации дорожного движения по устройству внутриквартальных автомобильных дорог жилого комплекса Эдем, располагающемуся по адресу: Московская область, городской округ Красногорск, деревня Гаврилково, от зоны КПП на протяженности всей внутренней территории			
ГИП.		Липатов М.			03.26	Проект организации дорожного движения Устройство внутриквартальных дорог	Стадия	Лист	Листов
							П	6	17
Проверил		Липатов М.			03.26				
Выполнил		Ефимова Е.			03.26	Схема установки дорожных знаков 5.21; 5.22; 5.29; 5.31; 5.32 Масштаб 1:2500	ИП ЛИПАТОВ Истра 2026		

Формат А3

СХЕМА УСТАНОВКИ ДОРОЖНЫХ ЗНАКОВ
2.7 ; 5.5; 5.15.5; 6.4
МАСШТАБ 1:2500

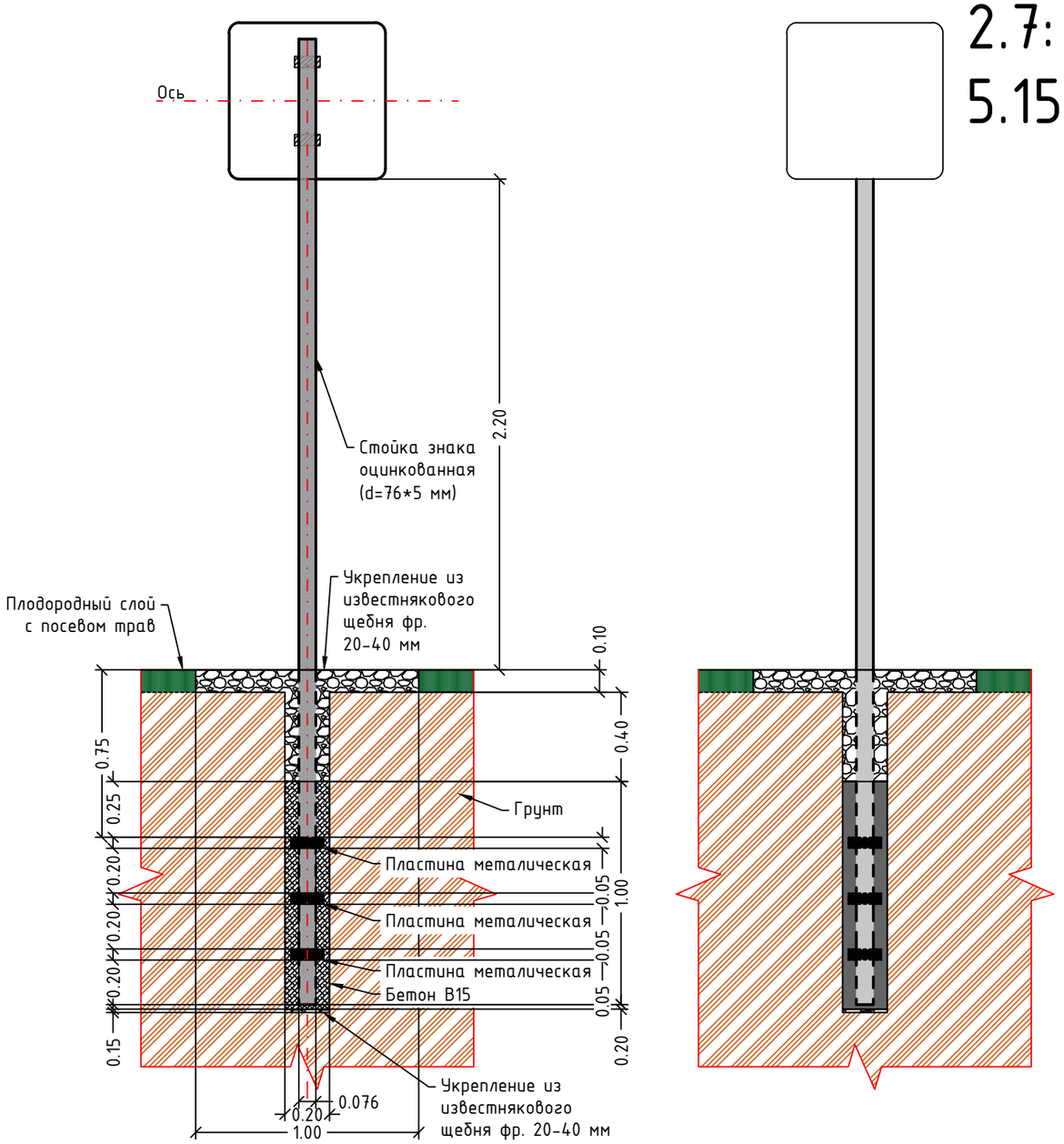

ОБЩИЕ УКАЗАНИЯ

1. Место установки стоек под дорожные знаки строго установлено утвержденной "Схемой организации дорожного движения"
2. Установка дорожных знаков должна соответствовать ГОСТ Р 52289-2019 "Правила применения дорожных знаков, разметки, светофоров, дорожных ограждений и направляющих устройств".
3. Щитки знаков должны быть 1-ого типоразмера и изготовлены в соответствии с требованиями ГОСТ 52290-2004 "Знаки дорожные, общие технические требования".
4. Стойки знаков устанавливают с правой стороны по ходу движения автомобиля.
5. Стойки под знаки изготавливать из металлических оцинкованных труб диаметром 76 мм, с толщиной стенки 5 мм.
6. Расстояние от нижнего края щитка знака до поверхности дорожного покрытия должно быть 2.2 м.
7. Стойки знаков закапывают в грунт на глубину не менее 1.0 м.
8. На поверхности земли не допускается устраивать выступающих цоколей.
9. Все размеры на чертеже указаны в метрах.

Согласовано

Взам. инв. N

Подл. и дата

Инв. N подл.

Изм.	Кол.уч	Лист	N док.	Подп.	Дата	10/1125-ПОДД-ГЧ=0			
						Проект организации дорожного движения по устройству внутриквартальных автомобильных дорог жилого комплекса Эдем, располагающемуся по адресу: Московская область, городской округ Красногорск, деревня Гаврилково, от зоны КПП на протяженности всей внутренней территории			
ГИП.		Липатов М.			03.26	Проект организации дорожного движения Устройство внутриквартальных дорог	Стадия	Лист	Листов
							П	7	17
Проверил		Липатов М.			03.26				
Выполнил		Ефимова Е.			03.26	Схема установки дорожных знаков 2.7; 5.5; 5.15.5; 6.4 Масштаб 1:2500	ИП ЛИПАТОВ Истра 2026		

Формат А3

СХЕМА УСТАНОВКИ ДОРОЖНЫХ ЗНАКОВ
1.23; 5.20
МАСШТАБ 1:2500

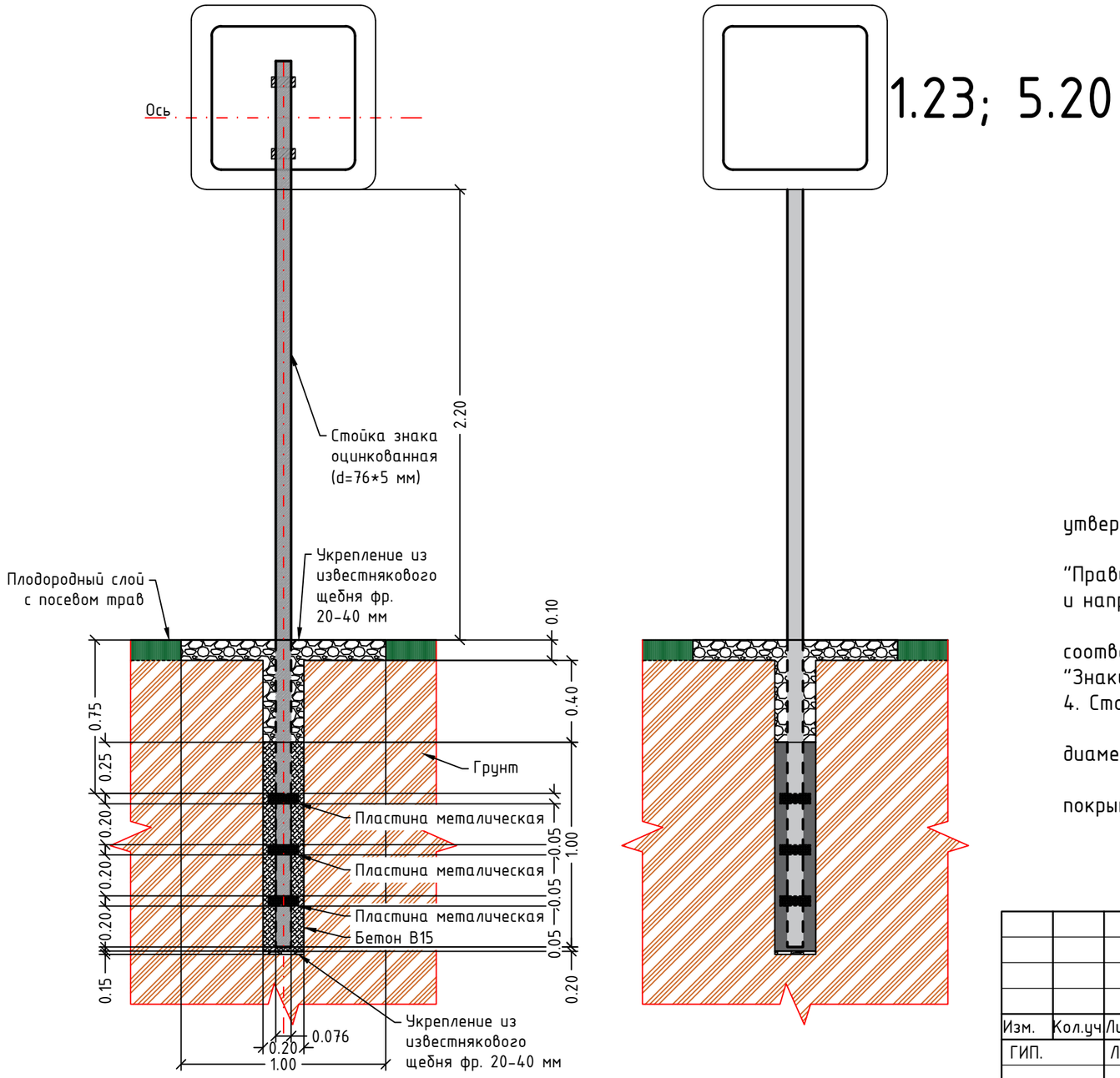

ОБЩИЕ УКАЗАНИЯ

1. Место установки стоек под дорожные знаки строго установлено утвержденной "Схемой организации дорожного движения"
2. Установка дорожных знаков должна соответствовать ГОСТ Р 52289-2019 "Правила применения дорожных знаков, разметки, светофоров, дорожных ограждений и направляющих устройств".
3. Щитки знаков должны быть 1-ого типоразмера и изготовлены в соответствии с требованиями ГОСТ 52290-2004 "Знаки дорожные, общие технические требования".
4. Стойки знаков устанавливают с правой стороны по ходу движения автомобиля.
5. Стойки под знаки изготавливать из металлических оцинкованных труб диаметром 76 мм, с толщиной стенки 5 мм.
6. Расстояние от нижнего края щитка знака до поверхности дорожного покрытия должно быть 2.2 м.
7. Стойки знаков закапывают в грунт на глубину не менее 1.0 м.
8. На поверхности земли не допускается устраивать выступающих цоколей.
9. Все размеры на чертеже указаны в метрах.

Изм.	Кол.уч	Лист	N док.	Подп.	Дата	10/1125-ПОДД-ГЧ=0
						Проект организации дорожного движения по устройству внутриквартальных автомобильных дорог жилого комплекса Эдем, располагающемуся по адресу: Московская область, городской округ Красногорск, деревня Гаврилково, от зоны КПП на протяженности всей внутренней территории
ГИП.		Липатов М.			03.26	Проект организации дорожного движения Устройство внутриквартальных дорог — Стадия: П; Лист: 8; Листов: 17
Проверил		Липатов М.			03.26	
Выполнил		Ефимова Е.			03.26	Схема установки дорожных знаков 1.23; 5.20 Масштаб 1:2500 — ИП ЛИПАТОВ, Истра 2026

Согласовано

Взам. инв. N

Подл. и дата

Инв. N подл.

Формат А3

СХЕМА УСТАНОВКИ ДОРОЖНЫХ ЗНАКОВ
3.27; 8.24;
МАСШТАБ 1:2500

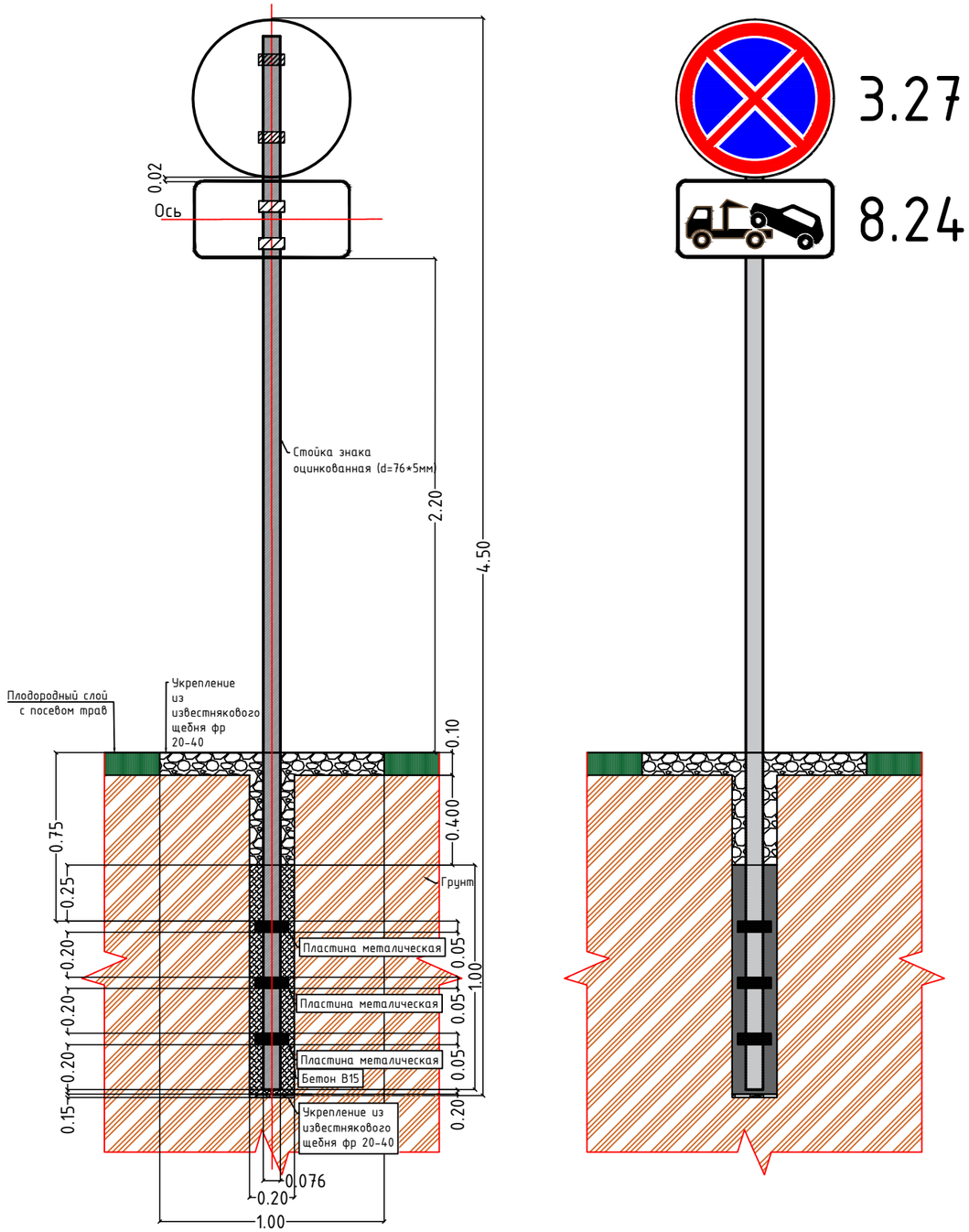

ОБЩИЕ УКАЗАНИЯ

1. Место установки стоек под дорожные знаки строго установлено утвержденной "Схемой организации дорожного движения"
2. Установка дорожных знаков должна соответствовать ГОСТ Р 52289-2019 "Правила применения дорожных знаков, разметки, светофоров, дорожных ограждений и направляющих устройств".
3. Щитки знаков должны быть 1-ого типоразмера и изготовлены в соответствии с требованиями ГОСТ 52290-2004 "Знаки дорожные, общие технические требования".
4. Стойки знаков устанавливают с правой стороны по ходу движения автомобиля.
5. Стойки под знаки изготавливать из металлических оцинкованных труб диаметром 76 мм, с толщиной стенки 5 мм.
6. Расстояние от нижнего края щитка знака до поверхности дорожного покрытия должно быть 2.2 м.
7. Стойки знаков закапывают в грунт на глубину не менее 1.0 м.
8. На поверхности земли не допускается устраивать выступающих цоколей.
9. Все размеры на чертеже указаны в метрах.

Изм.	Кол.уч	Лист	N док.	Подп.	Дата	10/1125-ПОДД-ГЧ=0			
						Проект организации дорожного движения по устройству внутриквартальных автомобильных дорог жилого комплекса Эдем, располагающемуся по адресу: Московская область, городской округ Красногорск, деревня Гаврилково, от зоны КПП на протяженности всей внутренней территории			
ГИП.		Липатов М.			03.26	Проект организации дорожного движения Устройство внутриквартальных дорог	Стадия	Лист	Листов
							П	9	17
Проверил		Липатов М.			03.26				
Выполнил		Ефимова Е.			03.26	Схема установки дорожных знаков 3.27; 8.24 Масштаб 1:2500	ИП ЛИПАТОВ		
							Истра		2026

Согласовано

Взам. инв. N

Подл. и дата

Инв. N подл.

Формат А3

СХЕМА УСТАНОВКИ ДОРОЖНЫХ ЗНАКОВ
2.6: 3.1; 3.20; 3.18.2
МАСШТАБ 1:2500

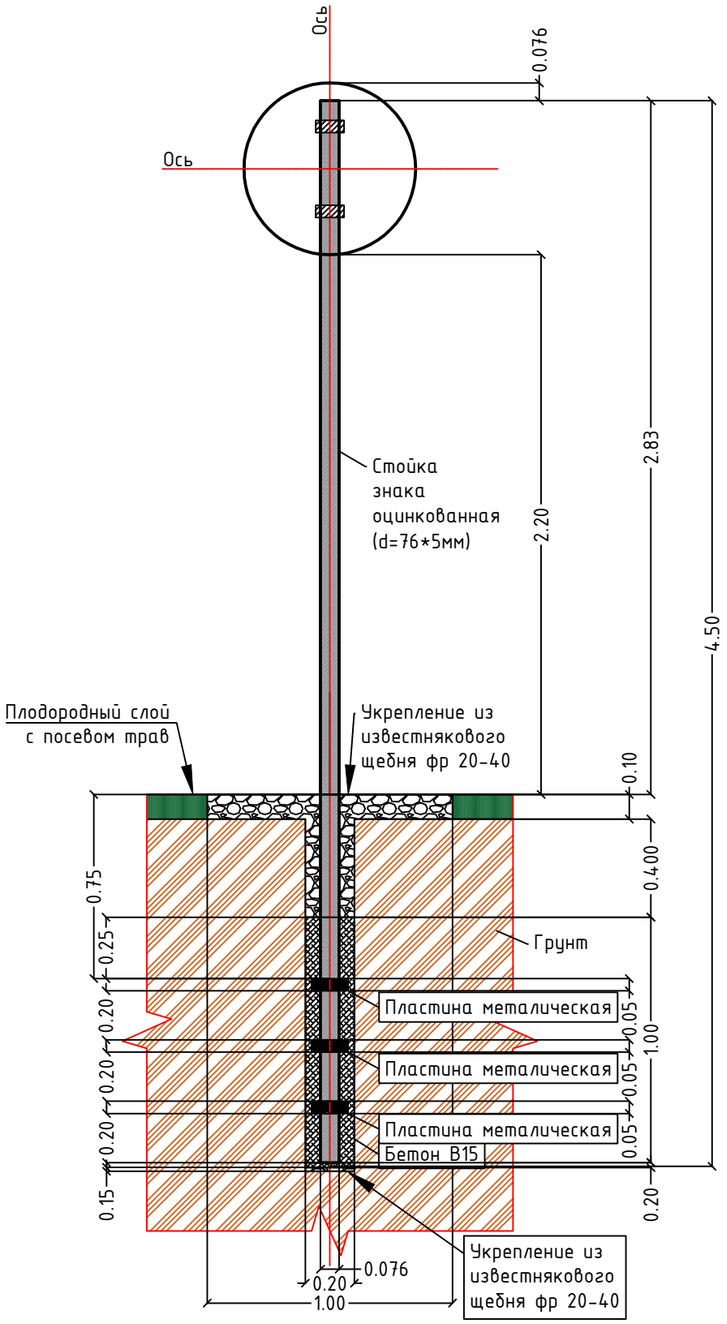

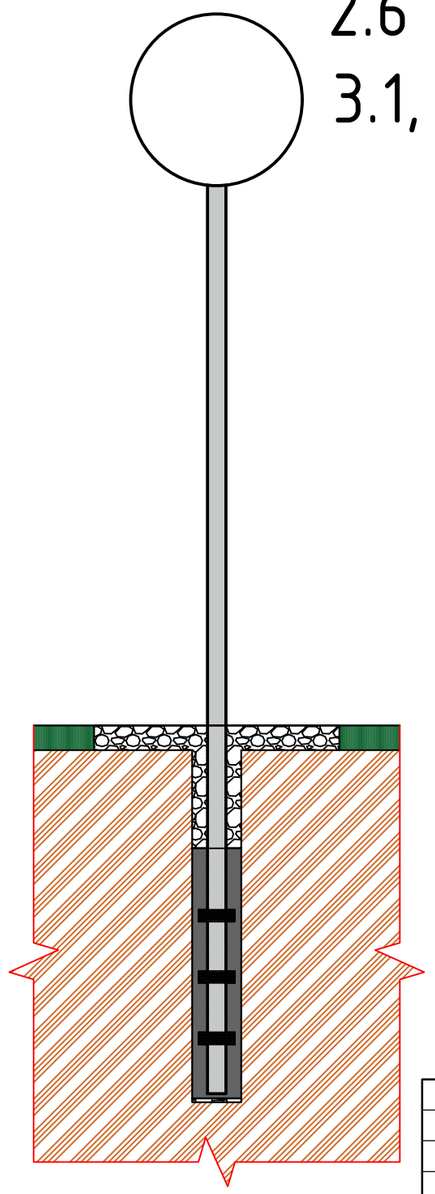

2.6

3.1, 3.20, 3.18.2

ОБЩИЕ УКАЗАНИЯ

1. Место установки стоек под дорожные знаки строго установлено утвержденной "Схемой организации дорожного движения"
2. Установка дорожных знаков должна соответствовать ГОСТ Р 52289-2019 "Правила применения дорожных знаков, разметки, светофоров, дорожных ограждений и направляющих устройств".
3. Щитки знаков должны быть 1-ого типоразмера и изготовлены в соответствии с требованиями ГОСТ 52290-2004 "Знаки дорожные, общие технические требования".
4. Стойки знаков устанавливают с правой стороны по ходу движения автомобиля.
5. Стойки под знаки изготавливать из металлических оцинкованных труб диаметром 76 мм, с толщиной стенки 5 мм.
6. Расстояние от нижнего края щитка знака до поверхности дорожного покрытия должно быть 2.2 м.
7. Стойки знаков закапывают в грунт на глубину не менее 1.0 м.
8. На поверхности земли не допускается устраивать выступающих цоколей.
9. Все размеры на чертеже указаны в метрах.

Согласовано

Взам. инв. N

Подп. и дата

Инв. N подл.

Изм.	Кол.уч	Лист	N док.	Подп.	Дата	10/1125-ПОДД-ГЧ=0			
						Проект организации дорожного движения по устройству внутриквартальных автомобильных дорог жилого комплекса Эдем, располагающемуся по адресу: Московская область, городской округ Красногорск, деревня Гаврилково, от зоны КПП на протяженности всей внутренней территории			
ГИП.		Липатов М.			03.26	Проект организации дорожного движения Устройство внутриквартальных дорог	Стадия	Лист	Листов
							П	10	17
Проверил		Липатов М.			03.26				
Выполнил		Ефимова Е.			03.26	Схема установки дорожных знаков 2.6 3.1; 3.20; 3.18.2 Масштаб 1:2500	ИП ЛИПАТОВ		
							Истра		2026

Формат А3

СХЕМА УСТАНОВКИ ДОРОЖНЫХ ЗНАКОВ
2.1; 8.13
МАСШТАБ 1:2500

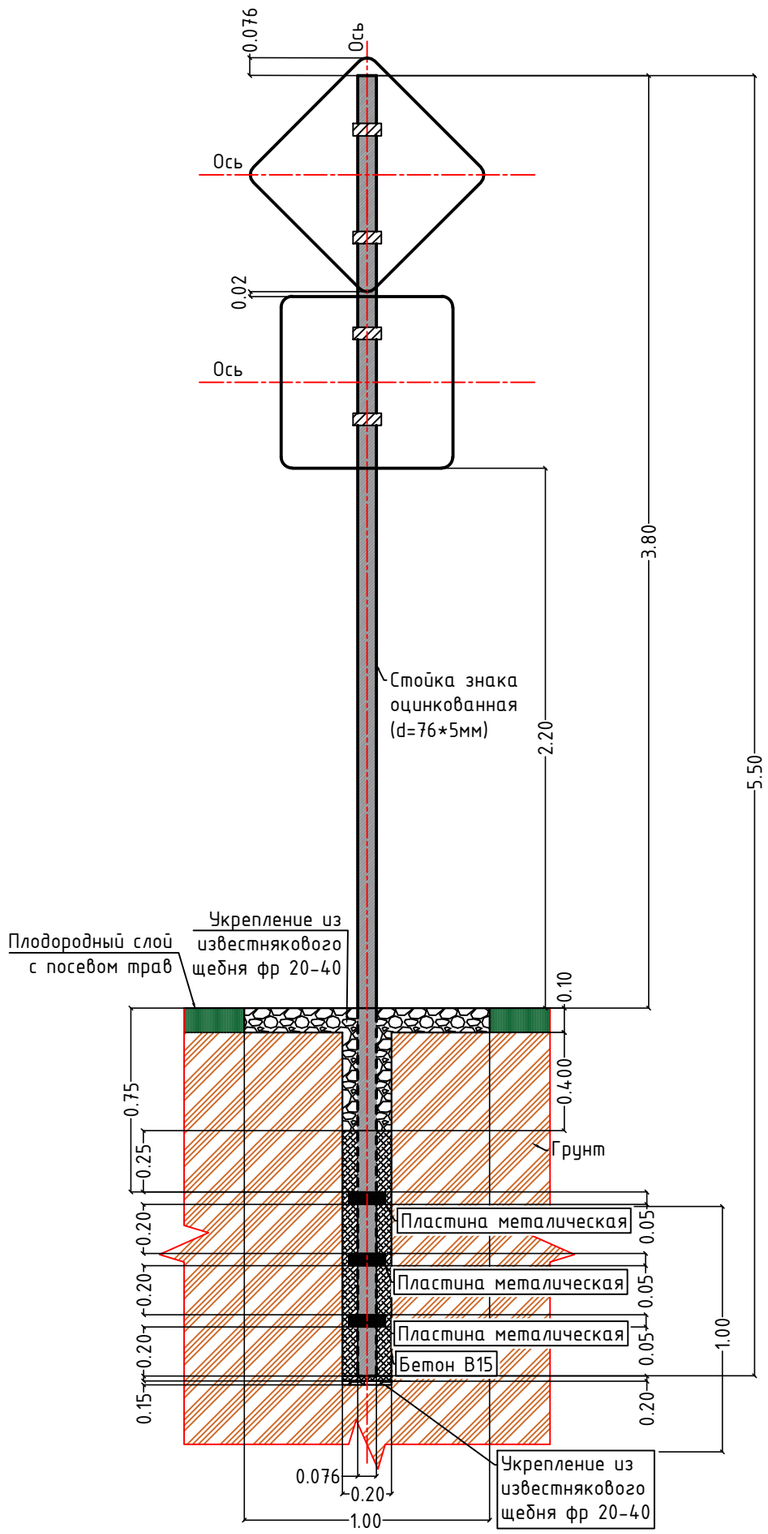

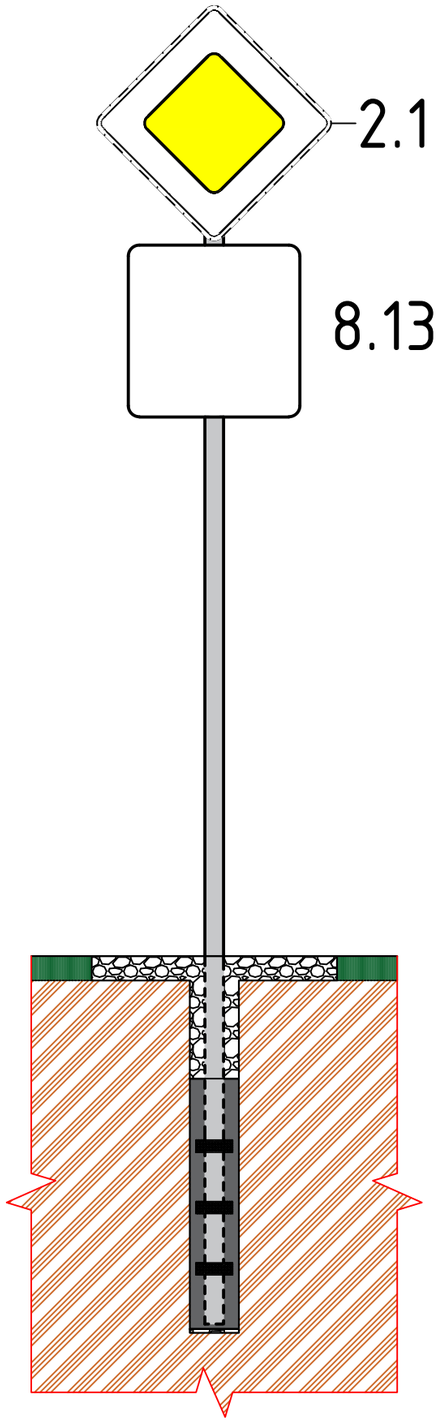

ОБЩИЕ УКАЗАНИЯ

1. Место установки стоек под дорожные знаки строго установлено утвержденной "Схемой организации дорожного движения"
2. Установка дорожных знаков должна соответствовать ГОСТ Р 52289-2019 "Правила применения дорожных знаков, разметки, светофоров, дорожных ограждений и направляющих устройств".
3. Щитки знаков должны быть 1-ого типоразмера и изготовлены в соответствии с требованиями ГОСТ 52290-2004 "Знаки дорожные, общие технические требования".
4. Стойки знаков устанавливают с правой стороны по ходу движения автомобиля.
5. Стойки под знаки изготавливать из металлических оцинкованных труб диаметром 76 мм, с толщиной стенки 5 мм.
6. Расстояние от нижнего края щитка знака до поверхности дорожного покрытия должно быть 2.2 м.
7. Стойки знаков закапывают в грунт на глубину не менее 1.0 м.
8. На поверхности земли не допускается устраивать выступающих цоколей.
9. Все размеры на чертеже указаны в метрах.

Согласовано

Взам. инв. N

Подл. и дата

Инв. N подл.

Изм.	Кол.уч	Лист	N док.	Подп.	Дата
ГИП.		Липатов М.			03.26
Проверил		Липатов М.			03.26
Выполнил		Ефимова Е.			03.26

10/1125-ПОДД-ГЧ=0

Проект организации дорожного движения по устройству внутриквартальных автомобильных дорог жилого комплекса Эдем, располагающемуся по адресу: Московская область, городской округ Красногорск, деревня Гаврилково, от зоны КПП на протяженности всей внутренней территории

Проект организации дорожного движения
Устройство внутриквартальных дорог

Стадия	Лист	Листов
П	11	17

Схема установки дорожных знаков
2.1; 8.13
Масштаб 1:2500

ИП ЛИПАТОВ
Истра 2026

Формат А3

СХЕМА УСТАНОВКИ ДОРОЖНЫХ ЗНАКОВ
6.4; 8.9; 8.9.2
МАСШТАБ 1:2500

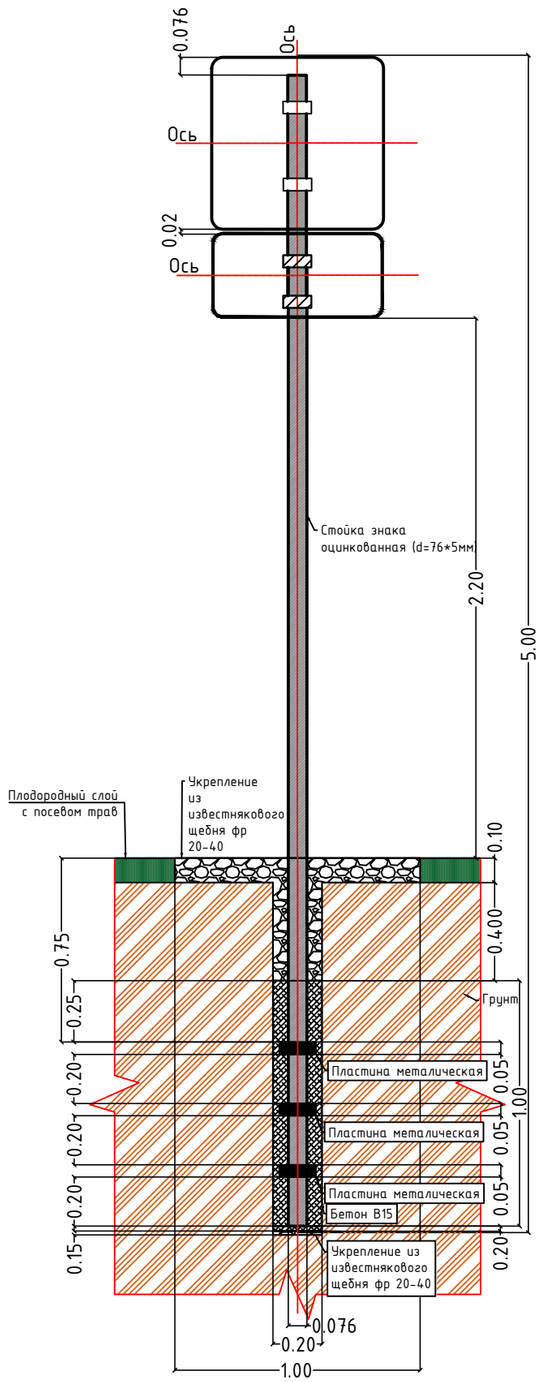

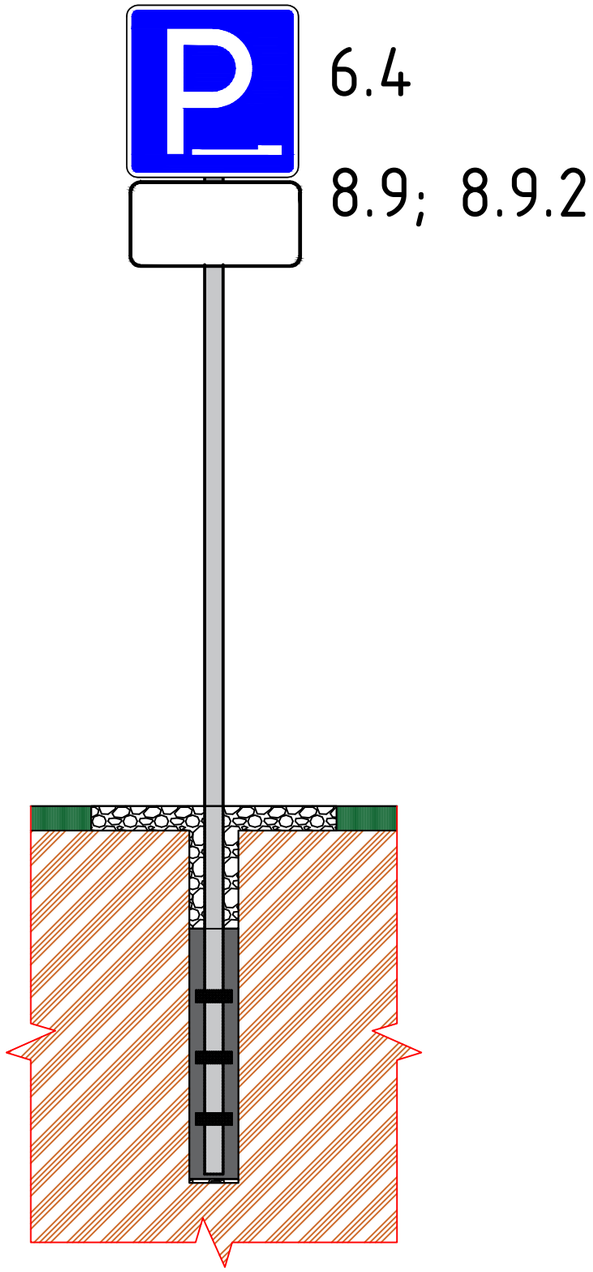

ОБЩИЕ УКАЗАНИЯ

1. Место установки стоек под дорожные знаки строго установлено утвержденной "Схемой организации дорожного движения"
2. Установка дорожных знаков должна соответствовать ГОСТ Р 52289-2019 "Правила применения дорожных знаков, разметки, светофоров, дорожных ограждений и направляющих устройств".
3. Щитки знаков должны быть 1-ого типоразмера и изготовлены в соответствии с требованиями ГОСТ 52290-2004 "Знаки дорожные, общие технические требования".
4. Стойки знаков устанавливают с правой стороны по ходу движения автомобиля.
5. Стойки под знаки изготавливать из металлических оцинкованных труб диаметром 76 мм, с толщиной стенки 5 мм.
6. Расстояние от нижнего края щитка знака до поверхности дорожного покрытия должно быть 2.2 м.
7. Стойки знаков закапывают в грунт на глубину не менее 1.0 м.
8. На поверхности земли не допускается устраивать выступающих цоколей.
9. Все размеры на чертеже указаны в метрах.

						10/1125-ПОДД-ГЧ=0			
						Проект организации дорожного движения по устройству внутриквартальных автомобильных дорог жилого комплекса Эдем, располагающемуся по адресу: Московская область, городской округ Красногорск, деревня Гаврилково, от зоны КПП на протяженности всей внутренней территории			
Изм.	Кол.уч	Лист	N док.	Подп.	Дата				
ГИП.		Липатов М.			03.26	Проект организации дорожного движения Устройство внутриквартальных дорог	Стадия	Лист	Листов
							П	12	17
Проверил		Липатов М.			03.26				
Выполнил		Ефимова Е.			03.26	Схема установки дорожных знаков 6.4; 8.9; 8.9.2 Масштаб 1:2500	ИП ЛИПАТОВ		
							Истра		2026

Согласовано

Взам. инв. N

Подл. и дата

Инв. N подл.

Формат А3

СХЕМА УСТАНОВКИ ДОРОЖНЫХ ЗНАКОВ
2.1; 3.18.2; 3.18.1; 4.1.1; 4.1.4; 4.1.5
МАСШТАБ 1:2500

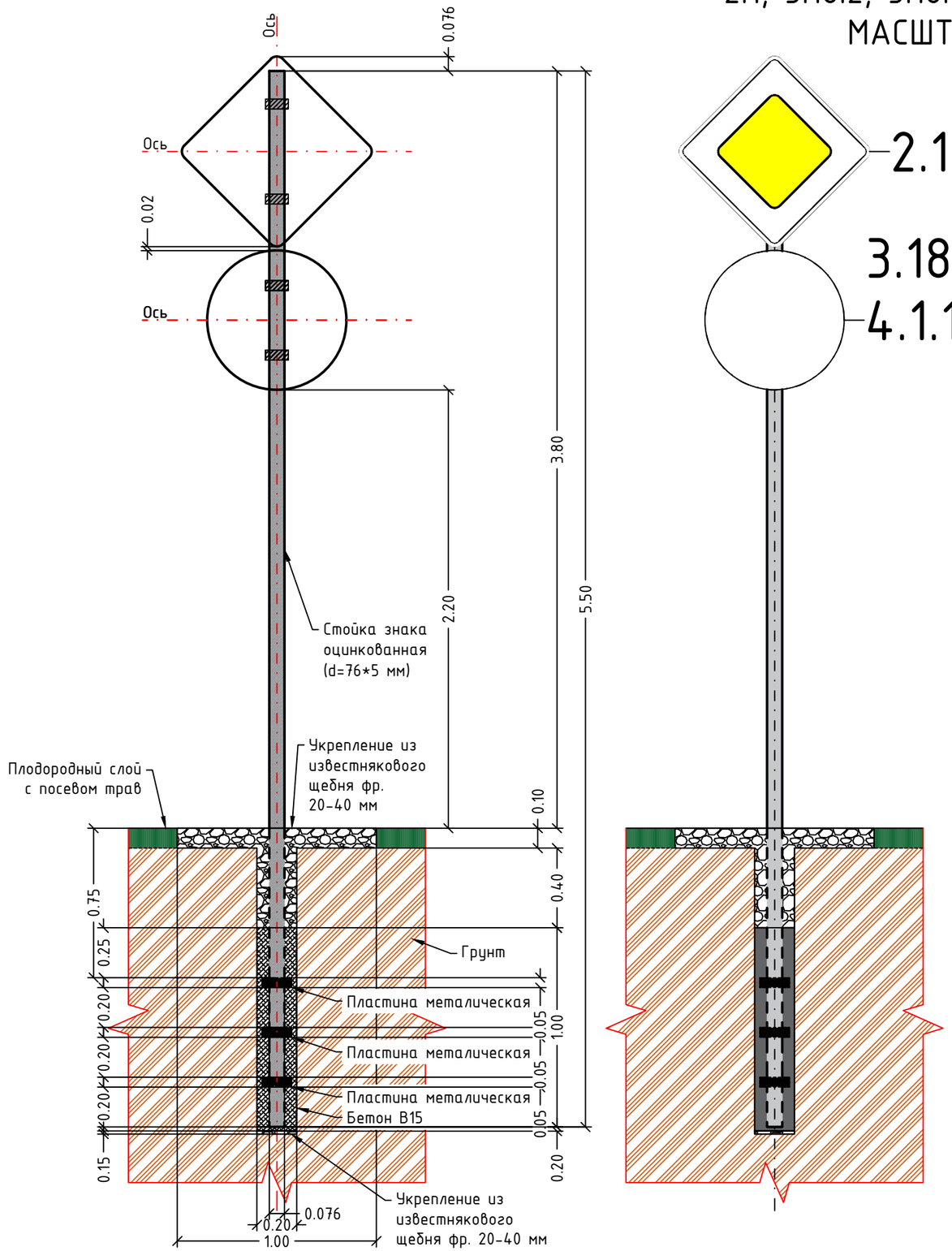

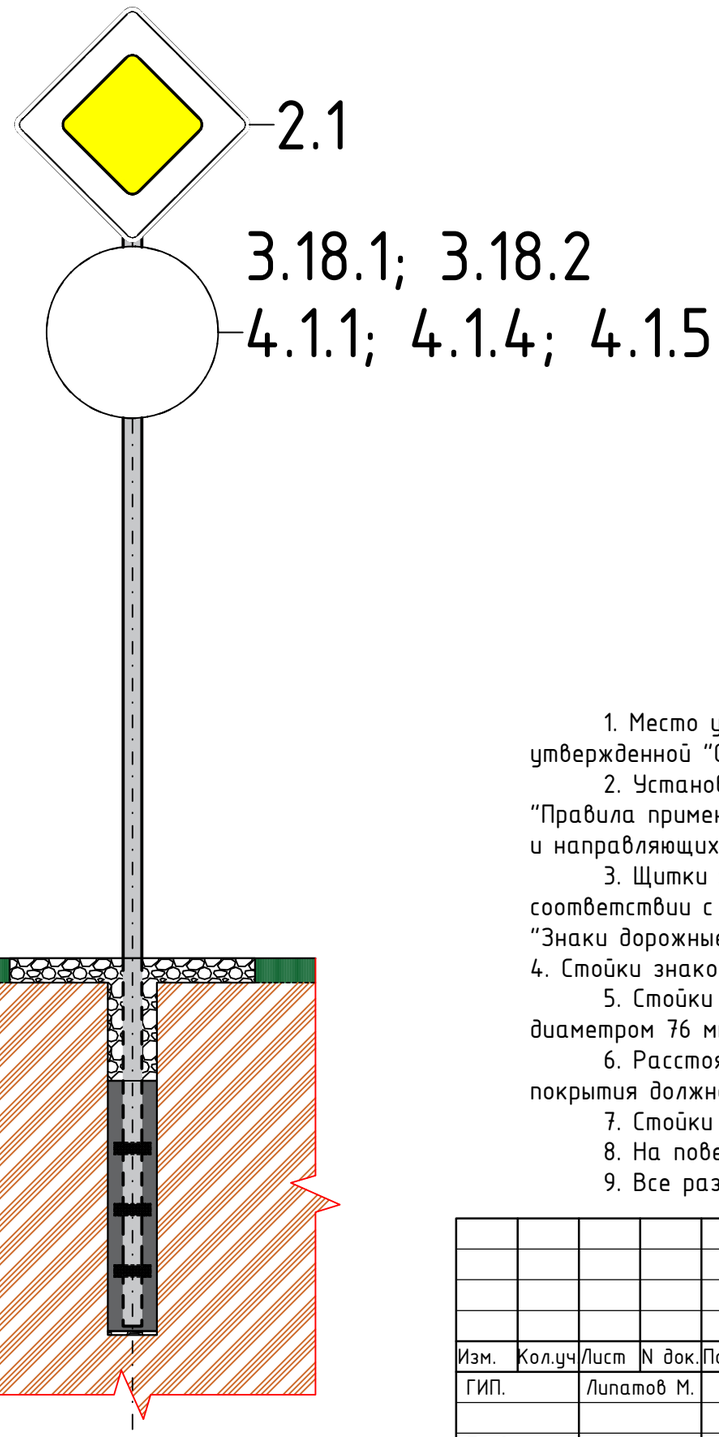

ОБЩИЕ УКАЗАНИЯ

1. Место установки стоек под дорожные знаки строго установлено утвержденной "Схемой организации дорожного движения"
2. Установка дорожных знаков должна соответствовать ГОСТ Р 52289-2019 "Правила применения дорожных знаков, разметки, светофоров, дорожных ограждений и направляющих устройств".
3. Щитки знаков должны быть 1-ого типоразмера и изготовлены в соответствии с требованиями ГОСТ 52290-2004 "Знаки дорожные, общие технические требования".
4. Стойки знаков устанавливают с правой стороны по ходу движения автомобиля.
5. Стойки под знаки изготавливать из металлических оцинкованных труб диаметром 76 мм, с толщиной стенки 5 мм.
6. Расстояние от нижнего края щитка знака до поверхности дорожного покрытия должно быть 2.2 м.
7. Стойки знаков закапывают в грунт на глубину не менее 1.0 м.
8. На поверхности земли не допускается устраивать выступающих цоколей.
9. Все размеры на чертеже указаны в метрах.

Согласовано

Взам. инв. N

Подп. и дата

Инв. N подл.

Изм.	Кол.уч	Лист	N док.	Подп.	Дата	10/1125-ПОДД-ГЧ=0			
						Проект организации дорожного движения по устройству внутриквартальных автомобильных дорог жилого комплекса Эдем, располагающемуся по адресу: Московская область, городской округ Красногорск, деревня Гаврилково, от зоны КПП на протяженности всей внутренней территории			
ГИП.		Липатов М.			03.26	Проект организации дорожного движения Устройство внутриквартальных дорог	Стадия	Лист	Листов
							П	13	17
Проверил		Липатов М.			03.26				
Выполнил		Ефимова Е.			03.26	Схема установки дорожных знаков 2.1; 3.18.2; 3.18.1; 4.1.1; 4.1.4; 4.1.5 Масштаб 1:2500	ИП ЛИПАТОВ		
							Истра		2026

Формат А3

СХЕМА УСТАНОВКИ ДОРОЖНЫХ ЗНАКОВ
2.4
МАСШТАБ 1:2500

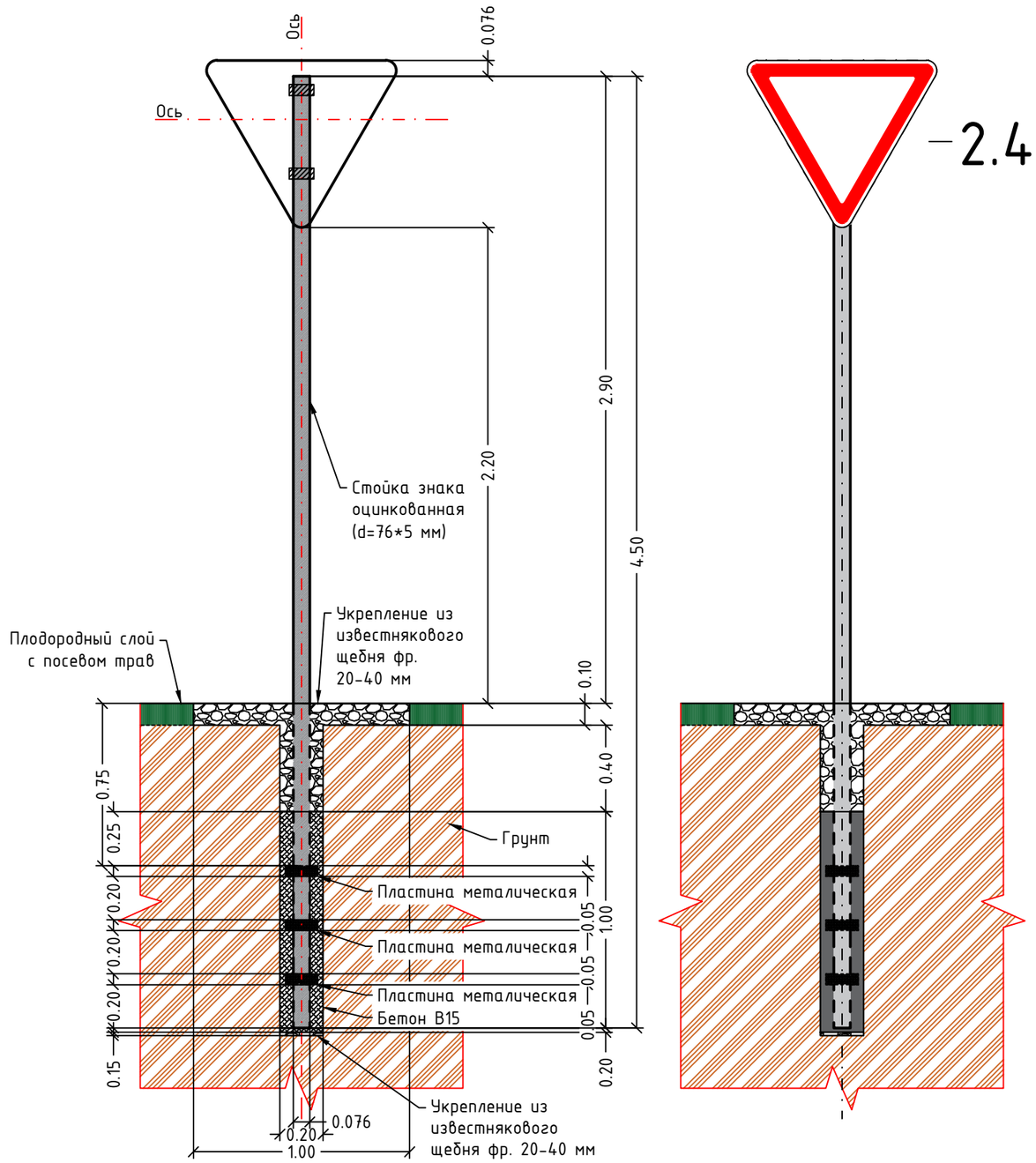

ОБЩИЕ УКАЗАНИЯ

1. Место установки стоек под дорожные знаки строго установлено утвержденной "Схемой организации дорожного движения"
2. Установка дорожных знаков должна соответствовать ГОСТ Р 52289-2019 "Правила применения дорожных знаков, разметки, светофоров, дорожных ограждений и направляющих устройств".
3. Щитки знаков должны быть 1-ого типоразмера и изготовлены в соответствии с требованиями ГОСТ 52290-2004 "Знаки дорожные, общие технические требования".
4. Стойки знаков устанавливают с правой стороны по ходу движения автомобиля.
5. Стойки под знаки изготавливать из металлических оцинкованных труб диаметром 76 мм, с толщиной стенки 5 мм.
6. Расстояние от нижнего края щитка знака до поверхности дорожного покрытия должно быть 2.2 м.
7. Стойки знаков закапывают в грунт на глубину не менее 1.0 м.
8. На поверхности земли не допускается устраивать выступающих цоколей.
9. Все размеры на чертеже указаны в метрах.

Согласовано

Взам. инв. N

Подл. и дата

Инв. N подл.

Изм.	Кол.уч	Лист	N док.	Подп.	Дата	10/1125-ПОДД-ГЧ=0			
						Проект организации дорожного движения по устройству внутриквартальных автомобильных дорог жилого комплекса Эдем, располагающемуся по адресу: Московская область, городской округ Красногорск, деревня Гаврилково, от зоны КПП на протяженности всей внутренней территории			
ГИП.		Липатов М.			03.26	Проект организации дорожного движения Устройство внутриквартальных дорог	Стадия	Лист	Листов
							П	14	17
Проверил		Липатов М.			03.26				
Выполнил		Ефимова Е.			03.26	Схема установки дорожных знаков 2.4 Масштаб 1:2500	ИП ЛИПАТОВ Истра 2026		

Формат А3

СХЕМА УСТАНОВКИ ДОРОЖНЫХ ЗНАКОВ
2.4 : 5.6; 8.13
МАСШТАБ 1:2500

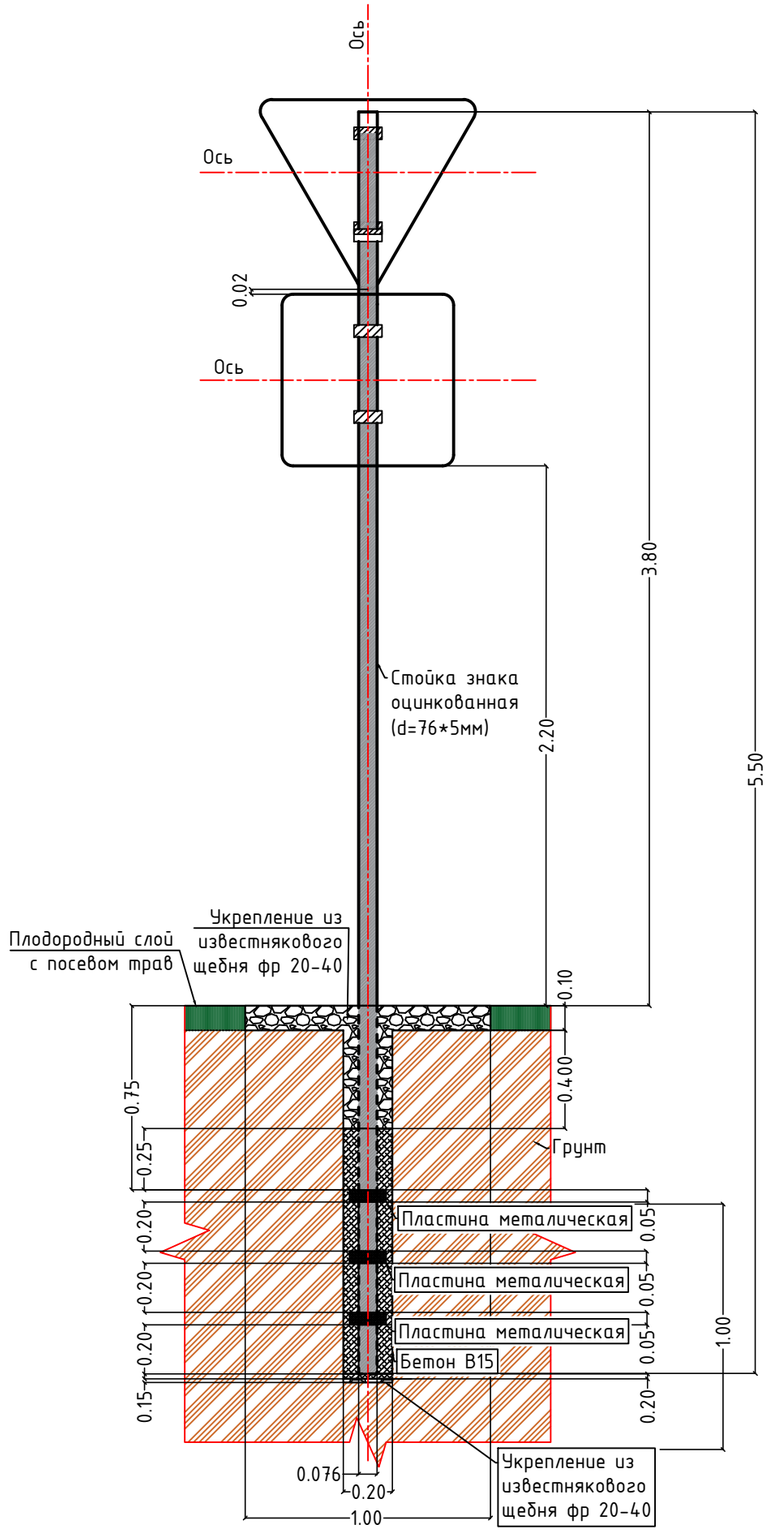

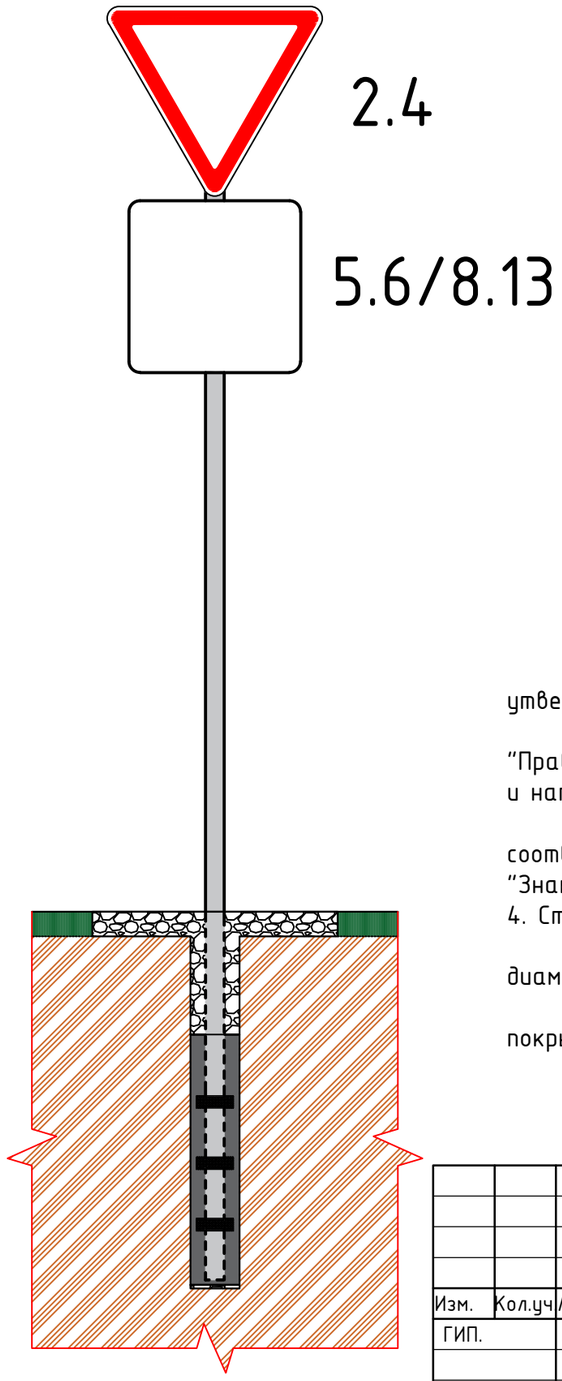

ОБЩИЕ УКАЗАНИЯ

1. Место установки стоек под дорожные знаки строго установлено утвержденной "Схемой организации дорожного движения"
2. Установка дорожных знаков должна соответствовать ГОСТ Р 52289-2019 "Правила применения дорожных знаков, разметки, светофоров, дорожных ограждений и направляющих устройств".
3. Щитки знаков должны быть 1-ого типоразмера и изготовлены в соответствии с требованиями ГОСТ 52290-2004 "Знаки дорожные, общие технические требования".
4. Стойки знаков устанавливают с правой стороны по ходу движения автомобиля.
5. Стойки под знаки изготавливать из металлических оцинкованных труб диаметром 76 мм, с толщиной стенки 5 мм.
6. Расстояние от нижнего края щитка знака до поверхности дорожного покрытия должно быть 2.2 м.
7. Стойки знаков закапывают в грунт на глубину не менее 1.0 м.
8. На поверхности земли не допускается устраивать выступающих цоколей.
9. Все размеры на чертеже указаны в метрах.

Согласовано

Взам. инв. N

Подл. и дата

Инв. N подл.

Изм.	Кол.уч	Лист	N док.	Подп.	Дата	10/1125-ПОДД-ГЧ=0			
						Проект организации дорожного движения по устройству внутриквартальных автомобильных дорог жилого комплекса Эдем, располагающемуся по адресу: Московская область, городской округ Красногорск, деревня Гаврилково, от зоны КПП на протяженности всей внутренней территории			
ГИП.		Липатов М.			03.26	Проект организации дорожного движения Устройство внутриквартальных дорог	Стадия	Лист	Листов
							П	15	17
Проверил		Липатов М.			03.26				
Выполнил		Ефимова Е.			03.26	Схема установки дорожных знаков 2.4 : 5.6; 8.13 Масштаб 1:2500	ИП ЛИПАТОВ		
							Истра		2026

Формат А3

СХЕМА УСТАНОВКИ ДОРОЖНЫХ ЗНАКОВ
2.4; 4.1.1; 4.1.4; 3.18.1; 4.3
МАСШТАБ 1:2500

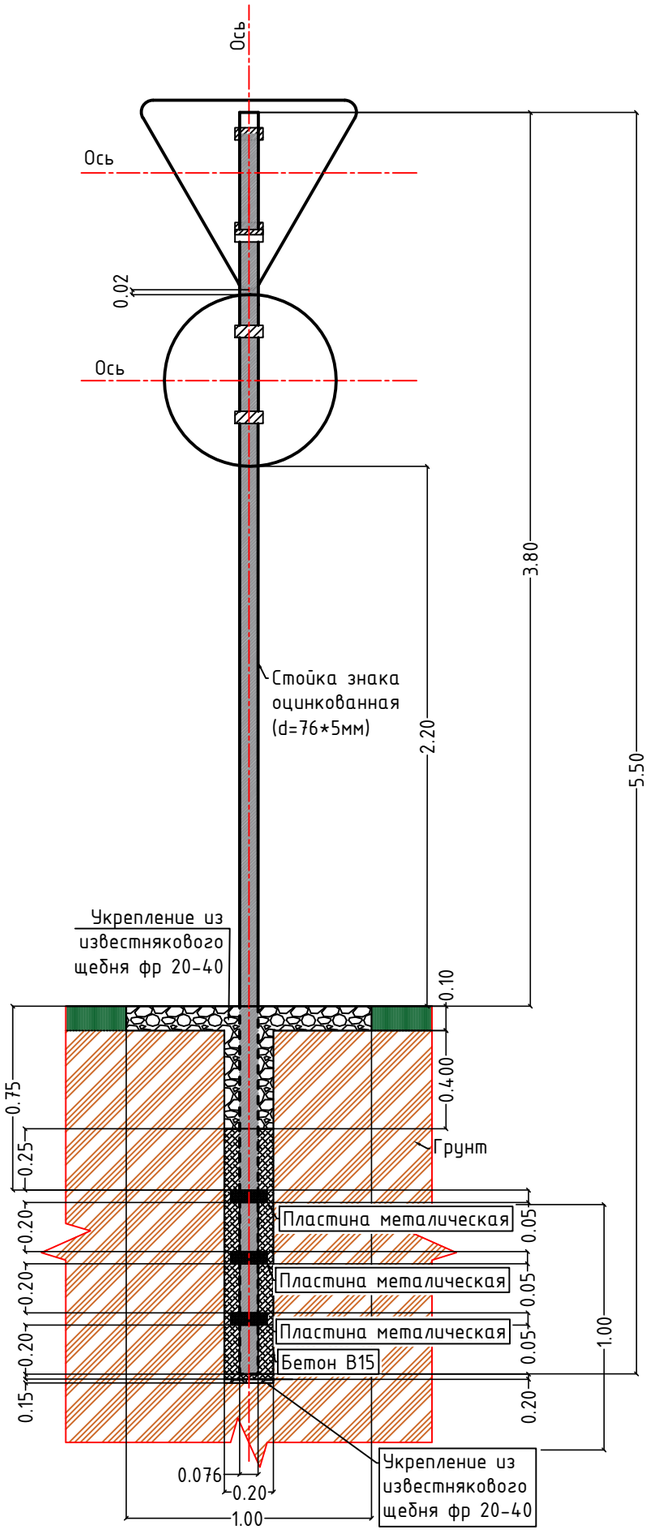



2.4

4.1.1; 4.1.4; 3.18.1
4.3

ОБЩИЕ УКАЗАНИЯ

1. Место установки стоек под дорожные знаки строго установлено утвержденной "Схемой организации дорожного движения"
2. Установка дорожных знаков должна соответствовать ГОСТ Р 52289-2019 "Правила применения дорожных знаков, разметки, светофоров, дорожных ограждений и направляющих устройств".
3. Щитки знаков должны быть 1-ого типоразмера и изготовлены в соответствии с требованиями ГОСТ 52290-2004 "Знаки дорожные, общие технические требования".
4. Стойки знаков устанавливают с правой стороны по ходу движения автомобиля.
5. Стойки под знаки изготавливать из металлических оцинкованных труб диаметром 76 мм, с толщиной стенки 5 мм.
6. Расстояние от нижнего края щитка знака до поверхности дорожного покрытия должно быть 2.2 м.
7. Стойки знаков закапывают в грунт на глубину не менее 1.0 м.
8. На поверхности земли не допускается устраивать выступающих цоколей.
9. Все размеры на чертеже указаны в метрах.

Согласовано

Взам. инв. N

Подл. и дата

Инв. N подл.

Изм.	Кол.уч	Лист	N док.	Подп.	Дата	10/1125-ПОДД-ГЧ=0			
						Проект организации дорожного движения по устройству внутриквартальных автомобильных дорог жилого комплекса Эдем, располагающемуся по адресу: Московская область, городской округ Красногорск, деревня Гаврилково, от зоны КПП на протяженности всей внутренней территории			
ГИП.		Липатов М.			03.26	Проект организации дорожного движения Устройство внутриквартальных дорог	Стадия	Лист	Листов
							П	16	17
Проверил		Липатов М.			03.26				
Выполнил		Ефимова Е.			03.26	Схема установки дорожных знаков 2.4; 4.1.1; 4.1.4; 3.18.1: 4.3 Масштаб 1:2500	ИП ЛИПАТОВ		
							Истра		2026

Формат А3

СХЕМА УСТАНОВКИ ДОРОЖНЫХ ЗНАКОВ
2.1
МАСШТАБ 1:2500

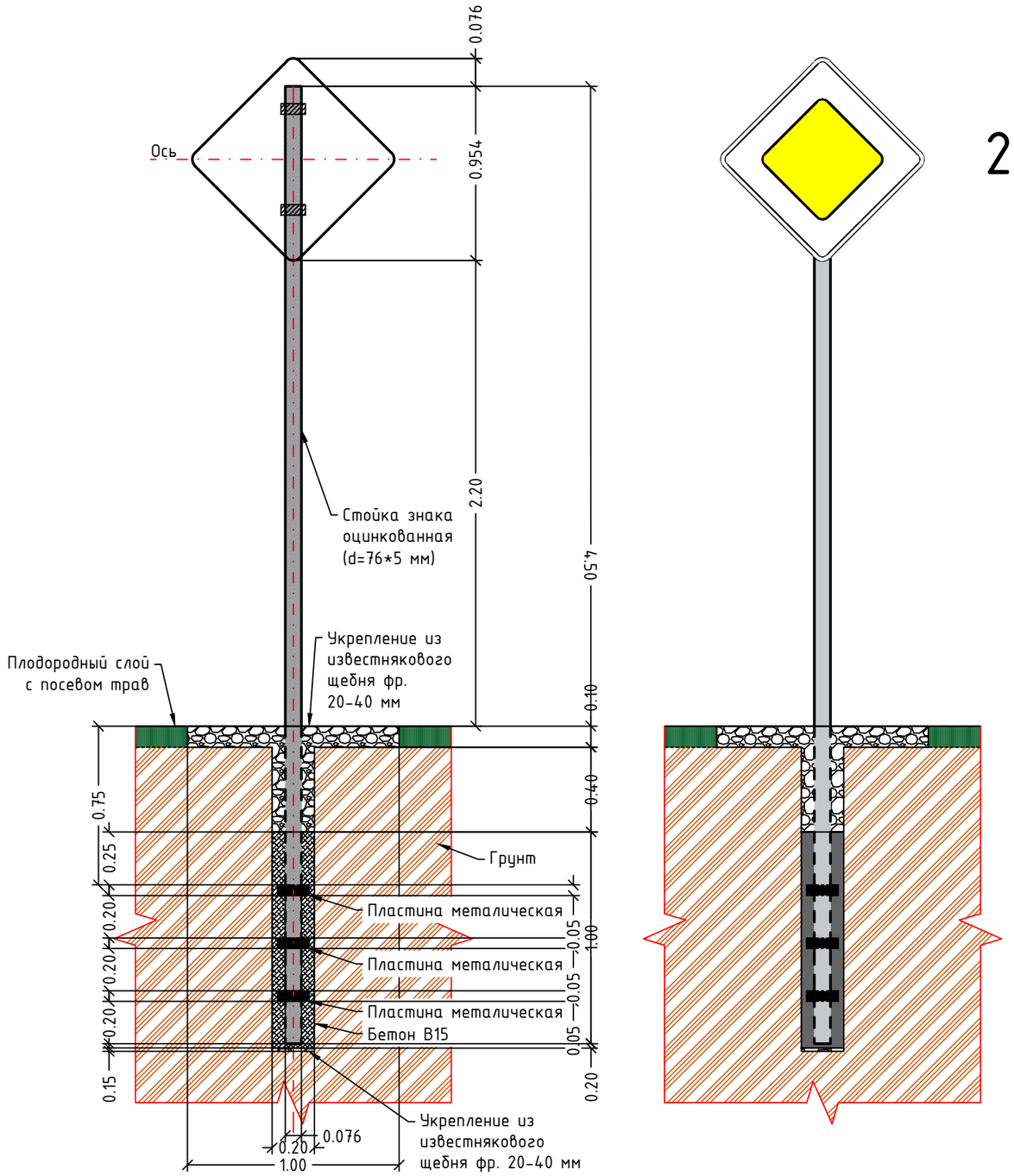

ОБЩИЕ УКАЗАНИЯ

1. Место установки стоек под дорожные знаки строго установлено утвержденной "Схемой организации дорожного движения"
2. Установка дорожных знаков должна соответствовать ГОСТ Р 52289-2019 "Правила применения дорожных знаков, разметки, светофоров, дорожных ограждений и направляющих устройств".
3. Щитки знаков должны быть 1-ого типоразмера и изготовлены в соответствии с требованиями ГОСТ 52290-2004 "Знаки дорожные, общие технические требования".
4. Стойки знаков устанавливают с правой стороны по ходу движения автомобиля.
5. Стойки под знаки изготавливать из металлических оцинкованных труб диаметром 76 мм, с толщиной стенки 5 мм.
6. Расстояние от нижнего края щитка знака до поверхности дорожного покрытия должно быть 2.2 м.
7. Стойки знаков закапывают в грунт на глубину не менее 1.0 м.
8. На поверхности земли не допускается устраивать выступающих цоколей.
9. Все размеры на чертеже указаны в метрах.

Изм.	Кол.уч	Лист	N док.	Подп.	Дата	10/1125-ПОДД-ГЧ=0			
						Проект организации дорожного движения по устройству внутриквартальных автомобильных дорог жилого комплекса Эдем, располагающемуся по адресу: Московская область, городской округ Красногорск, деревня Гаврилково, от зоны КПП на протяженности всей внутренней территории			
ГИП.		Липатов М.			03.26	Проект организации дорожного движения Устройство внутриквартальных дорог	Стадия	Лист	Листов
							П	17	17
Проверил		Липатов М.			03.26				
Выполнил		Ефимова Е.			03.26	Схема установки дорожных знаков 2.1 Масштаб 1:2500	ИП ЛИПАТОВ		
							Истра		2026

Согласовано

Взам. инв. N

Подп. и дата

Инв. N подл.

Формат А3

№	Наименование работ	Ед. изм	Кол-во	
			на 1	всего
	Организации дорожного движения на период эксплуатации			
	1 этап 2026г			
1	Разметка дорожная горизонтальная 1.1 (толщина 0.10м)	п.м.		685
2	Разметка дорожная горизонтальная 1.2 (толщина 0.10м)	п.м.		2914
3	Разметка дорожная горизонтальная 1.11 (толщина 0.10м)	п.м.		154
4	Разметка дорожная горизонтальная 1.7 (толщина 0.10м)	п.м.		80
5	Разметка дорожная горизонтальная 1.16.1 (толщина 0.40м)	п.м.		240
6	Разметка дорожная 1.13	$м^2$		4.8
7	Разметка дорожная 1.18 (прямо)	шт.		4
8	Разметка дорожная 1.18 (прямо и налево)	шт.		1
9	Разметка дорожная 1.19 (сужение полосы)	шт.		2
10	Искусственная дорожная неровность (ИДН)	шт.		6
11	Парковочные места (5.0х2.5)	шт.		167
12	Дорожный знак 2.1 «Главная дорога» (I типоразмера)	шт.		6
13	Дорожный знак 2.4 «Уступите дорогу» (I типоразмера)	шт.		7
14	Дорожный знак 2.5 «Движение без остановки запрещено» (I типоразмера)	шт.		4
15	Дорожный знак 3.1 «Въезд запрещен» (I типоразмера)	шт.		9
16	Дорожный знак 3.13 «Ограничение высоты» (I типоразмера)	шт.		2
17	Дорожный знак 3.18.1 «Поворот направо запрещен» (I типоразмера)	шт.		1
18	Дорожный знак 3.18.2 «Поворот налево запрещен» (I типоразмера)	шт.		1
19	Дорожный знак 3.20 «Обгон запрещен» (I типоразмера)	шт.		6
20	Дорожный знак 3.27 «Остановка запрещена» (I типоразмера)	шт.		11
21	Дорожный знак 4.1.1 «Движение прямо» (I типоразмера)	шт.		4
22	Дорожный знак 4.1.2 «Движение направо» (I типоразмера)	шт.		1
23	Дорожный знак 4.1.5 «Движение прямо или налево» (I типоразмера)	шт.		1
24	Дорожный знак 4.2.1 «Объезд препятствия справа» (I типоразмера)	шт.		2
25	Дорожный знак 4.2.3 «Объезд препятствия справа или слева» (I типоразмера)	шт.		1
26	Дорожный знак 5.5 «Дорога с односторонним движением» (I типоразмера)	шт.		1

Взам.инв.N

Подпись и дата

Инв.N подл.

Изм.	Кол.уч	Лист	N док.	Подпись	Дата
Проверил		Липатов М			03.26
ГИП		Липатов М			03.26
Разработал		Ефимова Е			03.26

10/1125-ПОДД.ВО

Ведомость объемов работ

Стадия	Лист	Листов
П	1	5

ИП Липатов

№	Наименование работ	Ед. изм	Кол-во	
			на 1	всего
27	Дорожный знак 5.6 «Конец дороги с односторонним движением» (I типоразмера)	шт.		1
28	Дорожный знак 5.7.1 «Выезд на дорогу с односторонним движением» (I типоразмера)	шт.		2
29	Дорожный знак 5.15.5 «Конец полосы» (I типоразмера)	шт.		2
30	Дорожный знак 5.20 «Искусственная неровность» (I типоразмера)	шт.		6
31	Дорожный знак 5.21 «Жилая зона» (I типоразмера)	шт.		2
32	Дорожный знак 5.22 «Конец жилой зоны» (I типоразмера)	шт.		2
33	Дорожный знак 5.29 «Зона регулируемой стоянки» (I типоразмера)	шт.		2
34	Дорожный знак 5.31 «Зона с ограничением максимальной скорости» (I типоразмера)	шт.		1
35	Дорожный знак 5.32 «Конец зоны с ограничением максимальной скорости» (I типоразмера)	шт.		1
36	Дорожный знак 6.4 «Парковка (Парковочное место) (I типоразмера)	шт.		3
37	Дорожный знак 8.9 «Ограничение продолжительности стоянки» (I типоразмера)	шт.		1
38	Дорожный знак 8.9.2 «По парковочным разрешениям» (I типоразмера)	шт.		2
39	Дорожный знак 8.22.1 «Препятствие» (I типоразмера)	шт.		2
40	Дорожный знак 8.22.3 «Препятствие» (I типоразмера)	шт.		1
41	Дорожный знак 8.24 «Работает эвакуатор» (I типоразмера)	шт.		11
42	Стойка знака оцинкованная (d=76*5мм) L=4.5 м	шт.		48
43	Стойка знака оцинкованная (d=76*5мм) L=5.5 м	шт.		7
44	Бетон В15 ГОСТ 26633-2015 0.04 $м^3$	$м^3$	0.04	2,2
45	Устройство выемки под дорожный знак методом бурения 0.16 $м^3$	$м^3$	0.16	8,8
46	Укрепление из известнякового щебня, фракционированного 20...40мм ГОСТ 8267-93-0.12 $м^3$	$м^3$	0.12	6,6
47	Хомут для крепления дорожного знака д=76	шт.		192
	2 этап 2027г			
1	Разметка дорожная горизонтальная 1.1 (толщина 0.10м)	п.м.		2222
2	Разметка дорожная горизонтальная 1.2 (толщина 0.10м)	п.м.		8291
3	Разметка дорожная горизонтальная 1.5 (толщина 0.10м)	п.м.		335
4	Разметка дорожная горизонтальная 1.7 (толщина 0.10м)	п.м.		532
5	Разметка дорожная горизонтальная 1.11 (толщина 0.10м)	п.м.		40

№	Наименование работ	Ед. изм	Кол-во	
			на 1	всего
6	Разметка дорожная горизонтальная 1.16.1 (толщина 0.40м)	п.м.		82
7	Разметка дорожная 1.17.1	п.м.		21
8	Разметка дорожная 1.18 (прямо)	шт.		2
9	Разметка дорожная 1.18 (направо)	шт.		2
10	Искусственная дорожная неровность (ИДН)	шт.		9
11	Парковочные места (5.0х2.5)	шт.		101
12	Парковочные места (5.0х3.5)	шт.		1
13	Парковочные места (6.0х3.5)	шт.		21
14	Дорожный знак 2.1 «Главная дорога» (I типоразмера)	шт.		26
15	Дорожный знак 2.4 «Уступите дорогу» (I типоразмера)	шт.		21
16	Дорожный знак 2.6 «Преимущество встречного движения» (I типоразмера)	шт.		2
17	Дорожный знак 2.7 «Преимущество перед встречным движением» (I типоразмера)	шт.		2
18	Дорожный знак 3.1 «Въезд запрещен» (I типоразмера)	шт.		9
19	Дорожный знак 3.2 «Движение запрещено» (I типоразмера)	шт.		1
20	Дорожный знак 3.18.1 «Поворот направо запрещен» (I типоразмера)	шт.		1
21	Дорожный знак 3.18.2 «Поворот налево запрещен» (I типоразмера)	шт.		1
22	Дорожный знак 3.20 «Обгон запрещен» (I типоразмера)	шт.		2
23	Дорожный знак 3.27 «Остановка запрещена» (I типоразмера)	шт.		39
24	Дорожный знак 4.3 «Круговое движение» (I типоразмера)	шт.		6
25	Дорожный знак 4.2.3 «Объезд препятствия справа или слева» (I типоразмера)	шт.		1
26	Дорожный знак 5.5 «Дорога с односторонним движением» (I типоразмера)	шт.		3
27	Дорожный знак 5.6 «Конец дороги с односторонним движением» (I типоразмера)	шт.		2
28	Дорожный знак 1.23 «Дети» (I типоразмера)	шт.		1
29	Дорожный знак 6.8.1 «Тупик» (I типоразмера)	шт.		1
30	Дорожный знак 5.20 «Искусственная неровность» (I типоразмера)	шт.		14
31	Дорожный знак 5.16 «Место остановки автобуса и (или) троллейбуса» (I типоразмера)	шт.		2
32	Дорожный знак 6.4 «Парковка (Парковочное место) (I типоразмера)	шт.		12

№	Наименование работ	Ед. изм	Кол-во	
			на 1	всего
33	Дорожный знак 8.9.2 «По парковочным разрешениям» (I типоразмера)	шт.		6
34	Дорожный знак 8.22.3 «Препятствие» (I типоразмера)	шт.		1
35	Дорожный знак 8.13 «Направление главной дороги (I типоразмера)	шт.		3
36	Дорожный знак 8.1.1 «Расстояние до объекта» (I типоразмера)	шт.		1
37	Дорожный знак 8.24 «Работает эвакуатор» (I типоразмера)	шт.		39
38	Стойка знака оцинкованная (d=76*5мм) L=4.5 м	шт.		100
39	Стойка знака оцинкованная (d=76*5мм) L=5.5 м	шт.		18
40	Бетон В15 ГОСТ 26633-2015 0.04 $м^3$	$м^3$	0.04	4,72
41	Устройство выемки под дорожный знак методом бурения 0.16 $м^3$	$м^3$	0.16	18,88
42	Укрепление из известнякового щебня, фракционированного 20...40мм ГОСТ 8267-93-0.12 $м^3$	$м^3$	0.12	14,6
43	Хомут для крепления дорожного знака д=76	шт.		664
	3 этап 2028г			
1	Разметка дорожная горизонтальная 1.1 (толщина 0.10м)	п.м.		1932
2	Разметка дорожная горизонтальная 1.2 (толщина 0.10м)	п.м.		5935
3	Разметка дорожная горизонтальная 1.7 (толщина 0.10м)	п.м.		504
4	Искусственная дорожная неровность (ИДН)	шт.		14
5	Дорожный знак 2.1 «Главная дорога» (I типоразмера)	шт.		14
6	Дорожный знак 2.4 «Уступите дорогу» (I типоразмера)	шт.		9
7	Дорожный знак 3.1 «Въезд запрещен» (I типоразмера)	шт.		3
8	Дорожный знак 3.27 «Остановка запрещена» (I типоразмера)	шт.		25
9	Дорожный знак 5.7.2 «Выезд на дорогу с односторонним движением» (I типоразмера)	шт.		3
10	Дорожный знак 5.5 «Дорога с односторонним движением» (I типоразмера)	шт.		1
11	Дорожный знак 1.23 «Дети» (I типоразмера)	шт.		2
12	Дорожный знак 5.20 «Искусственная неровность» (I типоразмера)	шт.		25
13	Дорожный знак 8.13 «Направление главной дороги (I типоразмера)	шт.		5
14	Дорожный знак 8.24 «Работает эвакуатор» (I типоразмера)	шт.		25
15	Стойка знака оцинкованная (d=76*5мм) L=4.5 м	шт.		68
16	Стойка знака оцинкованная (d=76*5мм) L=5.5 м	шт.		7
17	Бетон В15 ГОСТ 26633-2015 0.04 $м^3$	$м^3$	0.04	3

№	Наименование работ	Ед. изм	Кол-во	
			на 1	всего
18	Устройство выемки под дорожный знак методом бурения 0.16 $м^3$	$м^3$	0.16	12
19	Укрепление из известнякового щебня, фракционированного 20...40мм ГОСТ 8267-93-0.12 $м^3$	$м^3$	0.12	9
20	Хомут для крепления дорожного знака д=76	шт.		224
	4 этап 2029г			
1	Разметка дорожная горизонтальная 1.1 (толщина 0.10м)	п.м.		404
2	Разметка дорожная горизонтальная 1.2 (толщина 0.10м)	п.м.		2213
3	Разметка дорожная горизонтальная 1.7 (толщина 0.10м)	п.м.		123
4	Искусственная дорожная неровность (ИДН)	шт.		3
5	Дорожный знак 2.1 «Главная дорога» (I типоразмера)	шт.		6
6	Дорожный знак 2.4 «Уступите дорогу» (I типоразмера)	шт.		3
7	Дорожный знак 1.23 «Дети» (I типоразмера)	шт.		1
8	Дорожный знак 5.20 «Искусственная неровность» (I типоразмера)	шт.		6
9	Стойка знака оцинкованная (d=76*5мм) L=4.5 м	шт.		16
10	Бетон В15 ГОСТ 26633-2015 0.04 $м^3$	$м^3$	0.04	0,64
11	Устройство выемки под дорожный знак методом бурения 0.16 $м^3$	$м^3$	0.16	2,56
12	Укрепление из известнякового щебня, фракционированного 20...40мм ГОСТ 8267-93-0.12 $м^3$	$м^3$	0.12	1,92
13	Хомут для крепления дорожного знака д=76	шт.		38