

ОПИСАНИЕ МЕСТОПОЛОЖЕНИЯ ГРАНИЦ

Публичный сервитут в целях обслуживания объекта электросетевого хозяйства Трансформаторная подстанция ТП-4 с кадастровым номером 50:11:0020501:448

(наименование объекта, местоположение границ которого описано (далее - объект))

Раздел 1

Сведения об объекте

№ п/п	Характеристики объекта	Описание характеристик
1	2	3
1	Местоположение объекта	Московская область, Красногорск г
2	Площадь объекта ± величина погрешности определения площади ($P \pm \Delta P$)	$379 \text{ м}^2 \pm 7 \text{ м}^2$
3	Иные характеристики объекта	Вид объекта реестра границ: Зона с особыми условиями использования территории Содержание ограничений использования объектов недвижимости в пределах зоны или территории: Публичный сервитут в целях обслуживания объекта электросетевого хозяйства Трансформаторная подстанция ТП-4 с кадастровым номером 50:11:0020501:448

Раздел 2

Сведения о местоположении границ объекта

1. Система координат МСК-50, зона 2

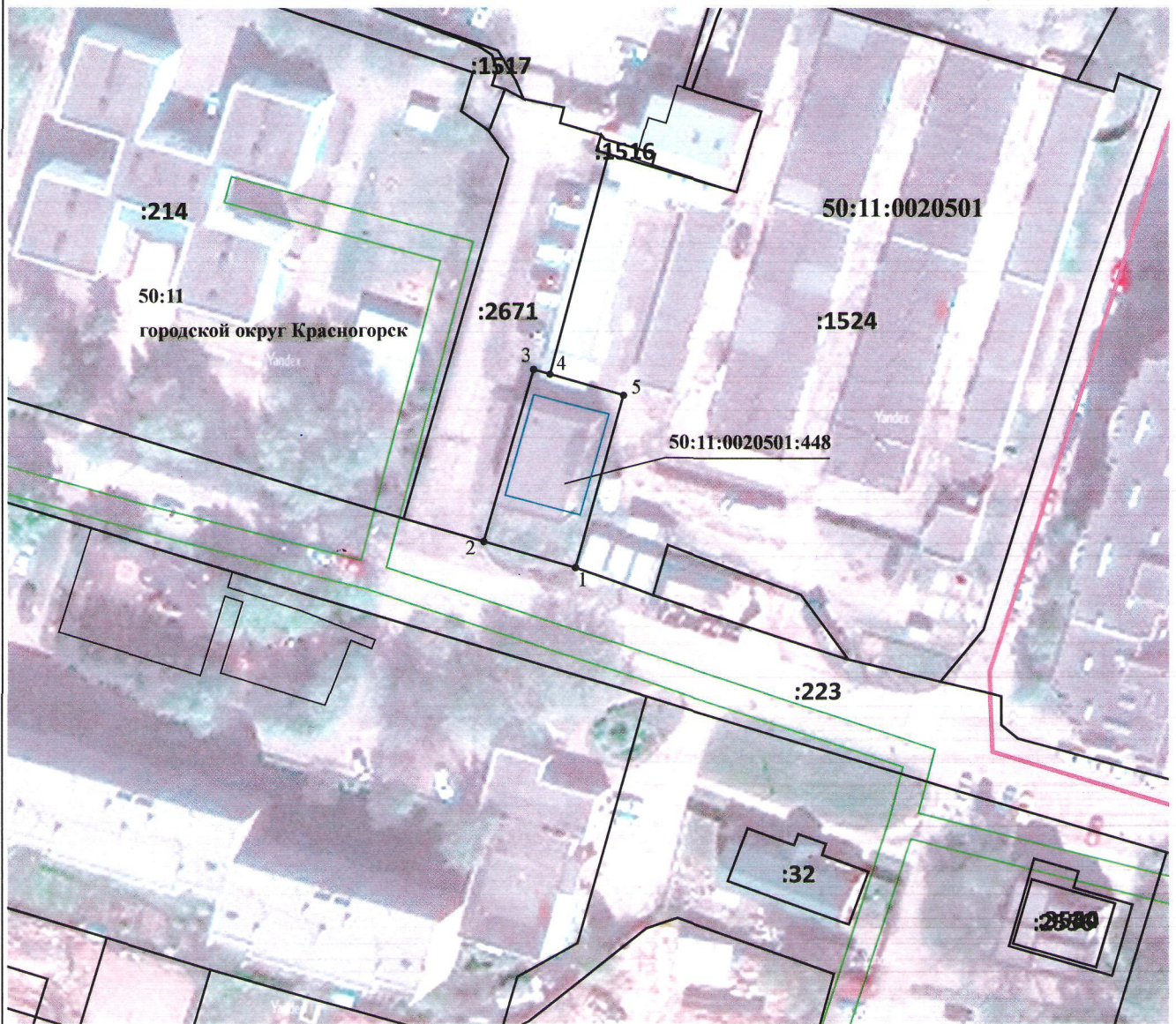
2. Сведения о характерных точках границ объекта

Обозначение характерных точек границ	Координаты, м		Метод определения координат характерной точки	Средняя квадратическая погрешность положения характерной точки (Mt), м	Описание обозначения точки на местности (при наличии)
	X	Y			
1	2	3	4	5	6
1	477 701,06	2 172 048,07	Аналитический метод	0,10	—
2	477 705,01	2 172 034,31		0,10	
3	477 730,72	2 172 041,84		0,10	
4	477 730,01	2 172 044,28		0,10	
5	477 726,80	2 172 055,29		0,10	
1	477 701,06	2 172 048,07		0,10	

3. Сведения о характерных точках части (частей) границы объекта






1	2	3	4	5	6
—	—	—	—	—	—

Раздел 4
План границ объекта



Масштаб 1:1 000

Используемые условные знаки и обозначения:

-  - Существующая часть границы, имеющиеся в ЕГРН сведения о которой достаточны для определения ее местоположения
-  - Проектные границы публичного сервитута
-  - Граница кадастрового квартала
-  - Граница ЗОУИТ
-  1 - Характерная точка границы объекта зоны публичного сервитута

50:11:0020501 - кадастровый номер квартала

50:11:0020501:448 - кадастровый номер здания ТП-4

Подпись _____

Дата « 18 » 02 20 22 г.

Место для отиска печати (при наличии) лица, составившего описание местоположения границ объекта

