

**Сообщение о планируемом изъятии для государственных нужд объектов  
недвижимого имущества, расположенных на территории линейного объекта –  
участок проектируемой Рублево-Архангельской линии метрополитена  
от проектируемой станции «Липовая Роща» до проектируемой  
станции «Ильинская»**

Цель изъятия для государственных нужд объектов недвижимого имущества - освобождение территории для размещения линейных объектов, расположенных на территории линейного объекта – участок проектируемой Рублево-Архангельской линии метрополитена от проектируемой станции «Липовая Роща» до проектируемой станции «Ильинская».

Границы зон планируемого размещения вышеуказанных линейных объектов утверждены постановлением Правительства Москвы от 05.07.2024 № 1504-ПП.

Изъятие и предоставление компенсации за изымаемые объекты недвижимого имущества будут происходить в рамках действующего законодательства в соответствии со статьями 49, 56.5, 56.8 Земельного кодекса Российской Федерации, статьями 279 и 281 Гражданского кодекса Российской Федерации, статьями 9-11 и 28 Федерального закона от 05.04.2013 № 43-ФЗ «Об особенностях регулирования отдельных правоотношений в связи с присоединением к субъекту Российской Федерации – городу федерального значения Москве территорий и о внесении изменений в отдельные законодательные акты Российской Федерации».

Границы зон планируемого размещения вышеуказанных объектов прилагаются.

Заинтересованные лица могут получить информацию о предполагаемом изъятии земельных участков и (или) иных объектов недвижимого имущества для государственных нужд по телефону:

8 (495) 957-75-00 доб. 36-705, 55-381, 55-463.

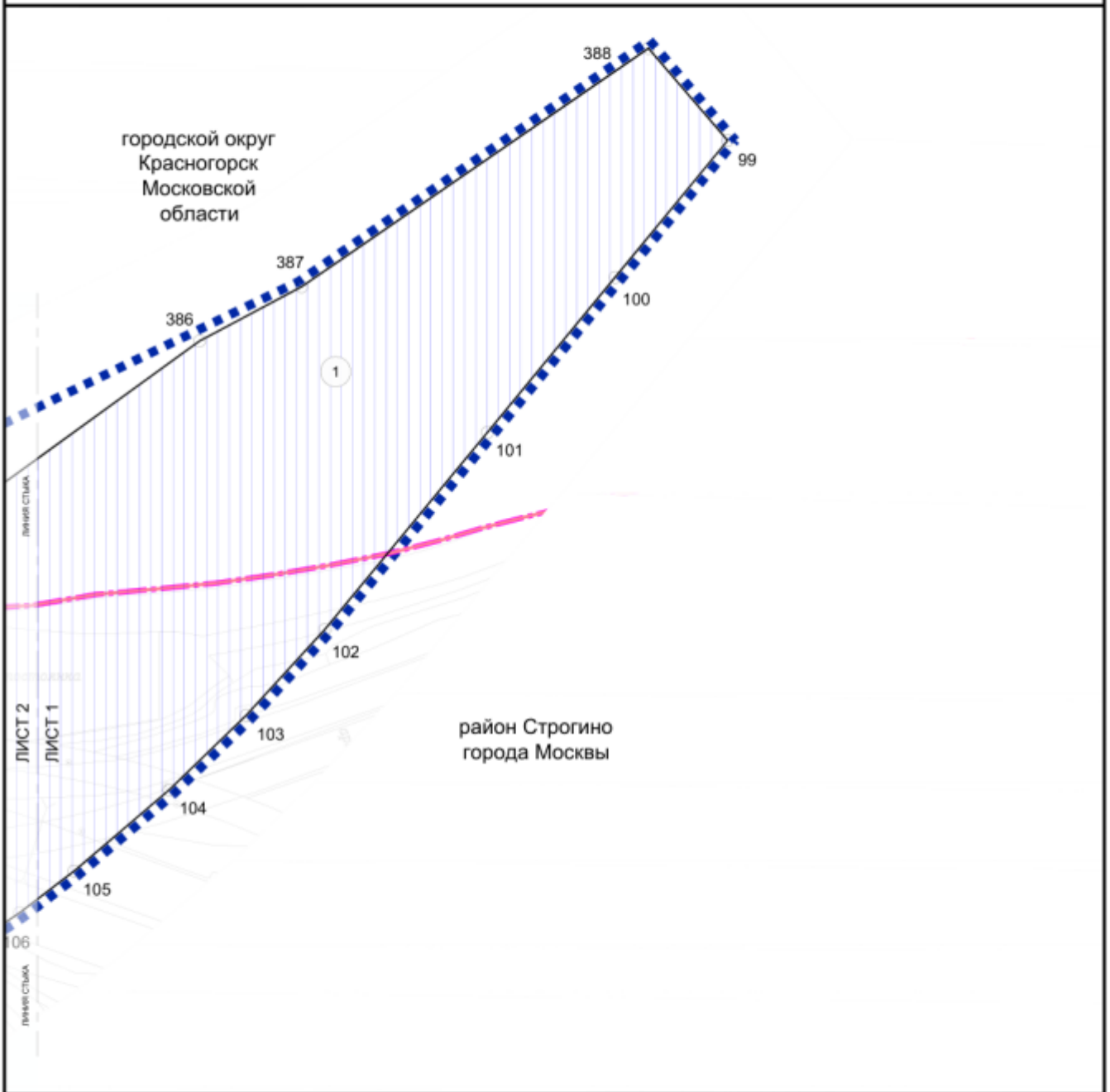
Правообладатели подлежащих изъятию объектов недвижимого имущества, права которых не зарегистрированы, могут подать заявления об учете прав на объекты недвижимого имущества с приложением копий документов, подтверждающих права на указанные объекты недвижимого имущества. Такие заявления могут быть направлены заказным письмом с уведомлением о вручении в Департамент городского имущества города Москвы по адресу: 125993, г. Москва, 1-й Красногвардейский проезд, д. 21, стр. 1.

1.2. Чертеж границ зон планируемого размещения линейных объектов

Масштаб 1:2000

городской округ Красногорск Московской области  
район Строгино города Москвы

Лист 1 из 22



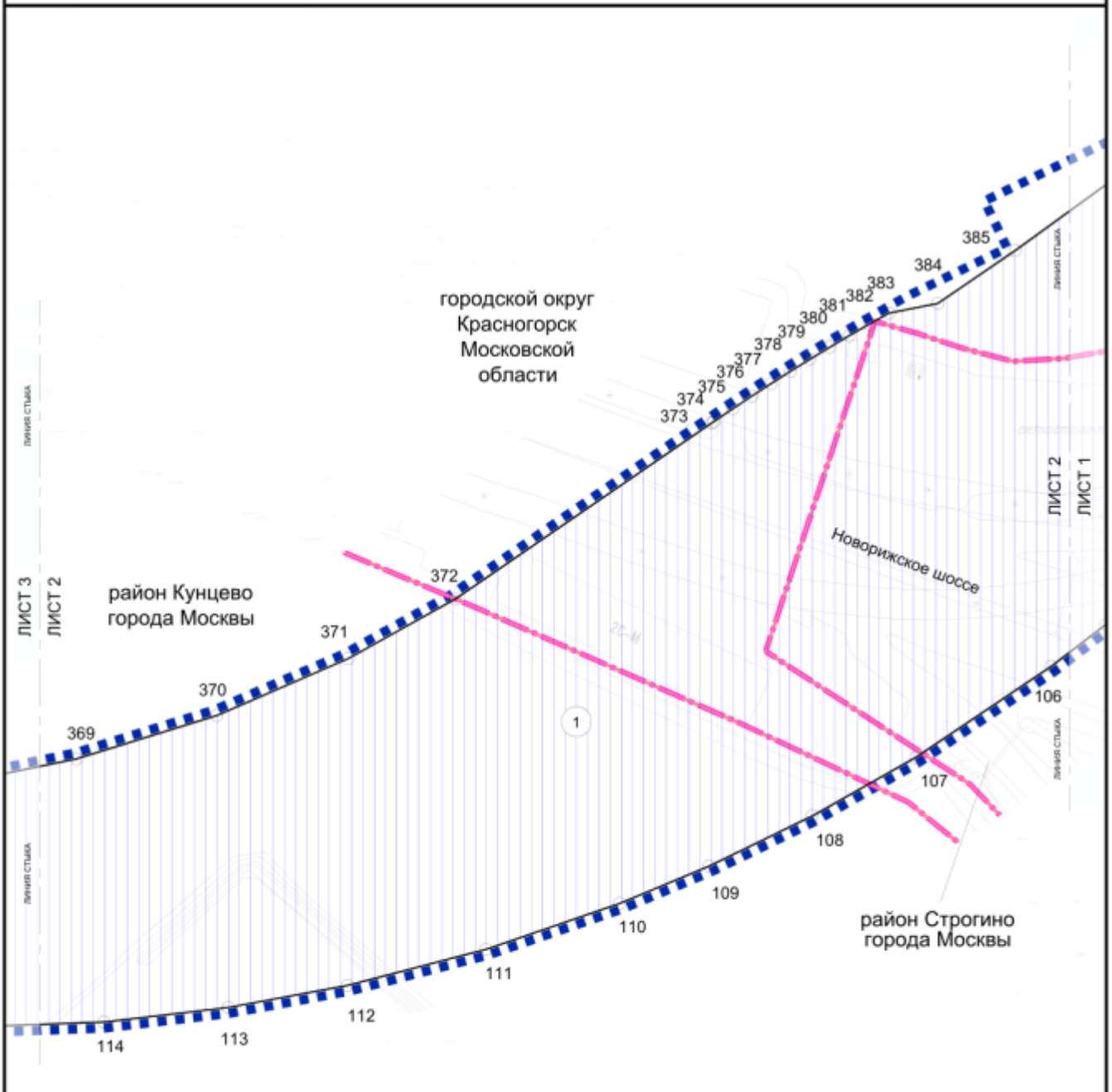
**УСЛОВНЫЕ ОБОЗНАЧЕНИЯ:**

**Зоны планируемого размещения линейных объектов:**

- зона планируемого размещения подземных объектов метрополитена, в том числе с наземными частями
- номера характерных точек границ зон планируемого размещения линейных объектов
- номер зоны планируемого размещения линейных объектов

**ГРАНИЦЫ:**

- подготовки проекта планировки территории
- города Москвы
- районов города Москвы
- зон планируемого размещения линейных объектов







22	21
20	19
18	17
16	15
14	13
12	11
9	8
7	6
5	4
3	2
1	

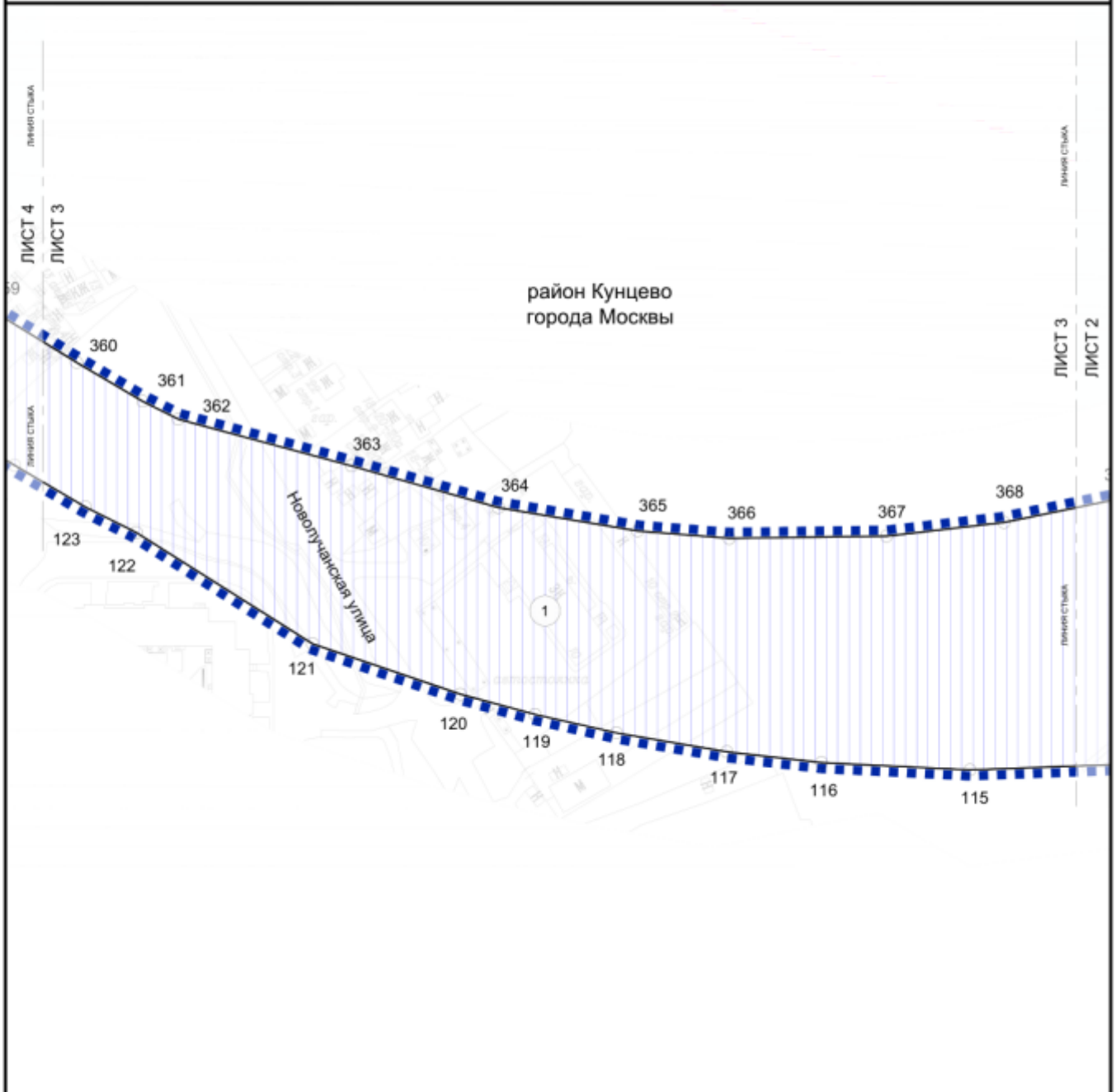
**УСЛОВНЫЕ ОБОЗНАЧЕНИЯ:**

**ЗОНЫ ПЛАНИРУЕМОГО РАЗМЕЩЕНИЯ ЛИНЕЙНЫХ ОБЪЕКТОВ:**

-  зона планируемого размещения подземных объектов метрополитена, в том числе с наземными частями
-  номера характерных точек границ зон планируемого размещения линейных объектов
-  номер зоны планируемого размещения линейных объектов
-  номер зоны планируемого размещения линейных объектов

**ГРАНИЦЫ:**


-  подготовки проекта планировки территории
-  города Москвы
-  районов города Москвы
-  зон планируемого размещения линейных объектов




22 21  
20 19  
18 17 16 15 14 13 12 11 9 5  
10 8 7 6 4 3 2 1

**УСЛОВНЫЕ ОБОЗНАЧЕНИЯ:**

**ЗОНЫ ПЛАНИРУЕМОГО РАЗМЕЩЕНИЯ ЛИНЕЙНЫХ ОБЪЕКТОВ:**

 зона планируемого размещения подземных объектов метрополитена, в том числе с наземными частями

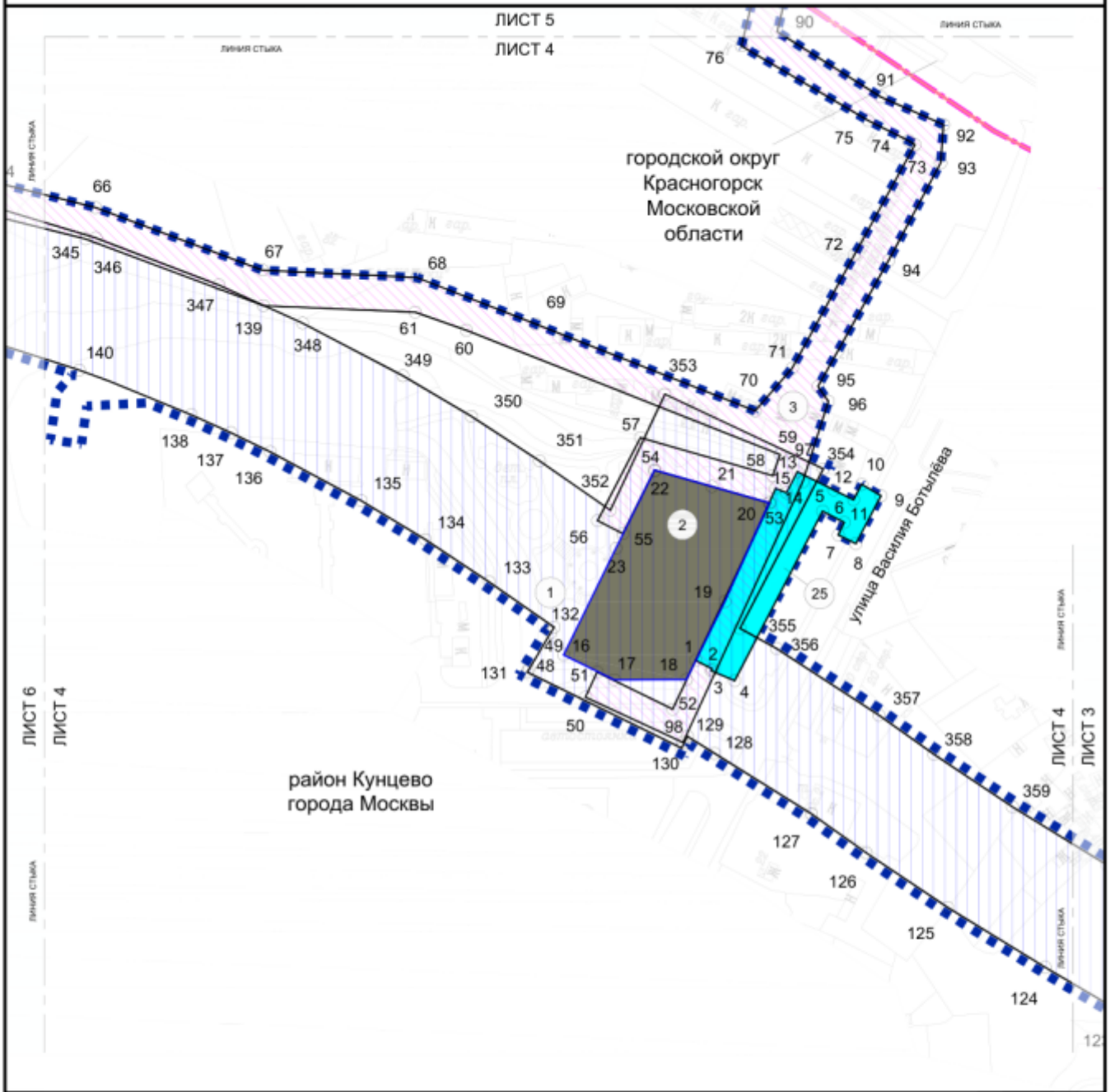
 номера характерных точек границ зон планируемого размещения линейных объектов

 номер зоны планируемого размещения линейных объектов

**ГРАНИЦЫ:**





 границы подготовки проекта планировки территории

 границы зон планируемого размещения линейных объектов








**УСЛОВНЫЕ ОБОЗНАЧЕНИЯ:**

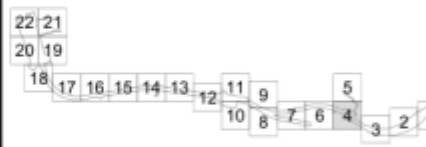
**ЗОНЫ ПЛАНИРУЕМОГО РАЗМЕЩЕНИЯ ЛИНЕЙНЫХ ОБЪЕКТОВ:**

-  зона планируемого размещения подземных объектов метрополитена, в том числе с наземными частями
-  зона планируемого размещения наземных объектов метрополитена, в том числе с подземными частями
-  зона планируемого размещения объектов транспортной инфраструктуры
-  зона планируемого размещения объектов инженерной инфраструктуры

**ГРАНИЦЫ:**

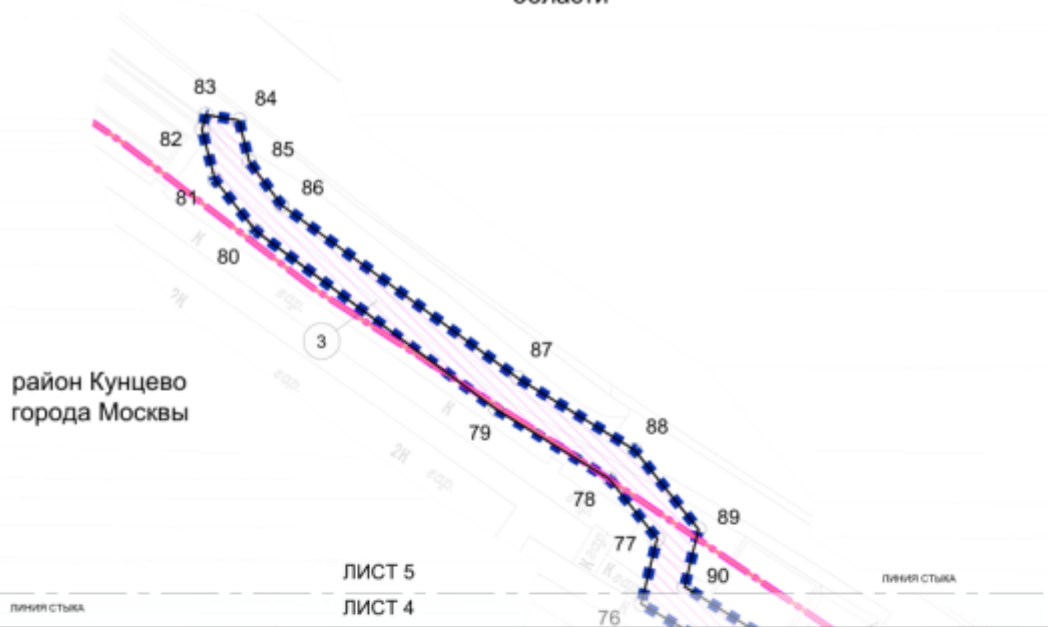
-  подготовка проекта планировки территории
-  города Москвы
-  районов города Москвы
-  зон планируемого размещения линейных объектов
-  зон планируемого размещения объектов капитального строительства, проектируемых в составе линейных объектов

-  50 номера характерных точек границ зон планируемого размещения линейных объектов
-  1 номер зоны планируемого размещения линейных объектов



район Кунцево  
 города Москвы

городской округ  
 Красногорск  
 Московской  
 области






ЛИСТ 5  
 ЛИСТ 4





22	21
20	19
18	17
16	15
14	13
12	11
9	8
7	6
5	4
3	2
1	

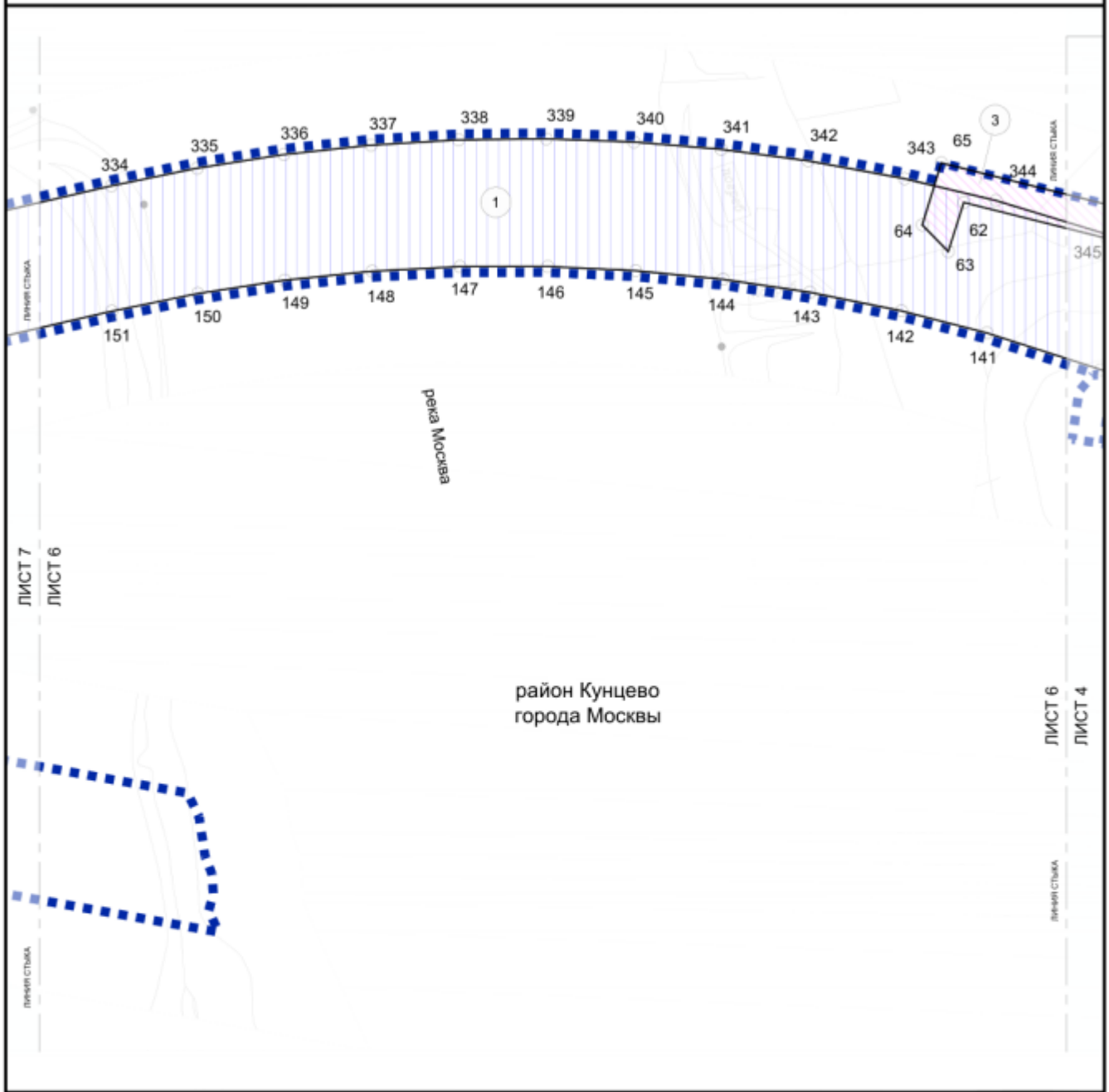
**УСЛОВНЫЕ ОБОЗНАЧЕНИЯ:**

**ЗОНЫ ПЛАНИРУЕМОГО РАЗМЕЩЕНИЯ ЛИНЕЙНЫХ ОБЪЕКТОВ:**

-  зона планируемого размещения объектов инженерной инфраструктуры
-  номера характерных точек границ зон планируемого размещения линейных объектов
-  номер зоны планируемого размещения линейных объектов



**ГРАНИЦЫ:**

-  подготовки проекта планировки территории
-  города Москвы
-  районов города Москвы
-  зон планируемого размещения линейных объектов







**УСЛОВНЫЕ ОБОЗНАЧЕНИЯ:**

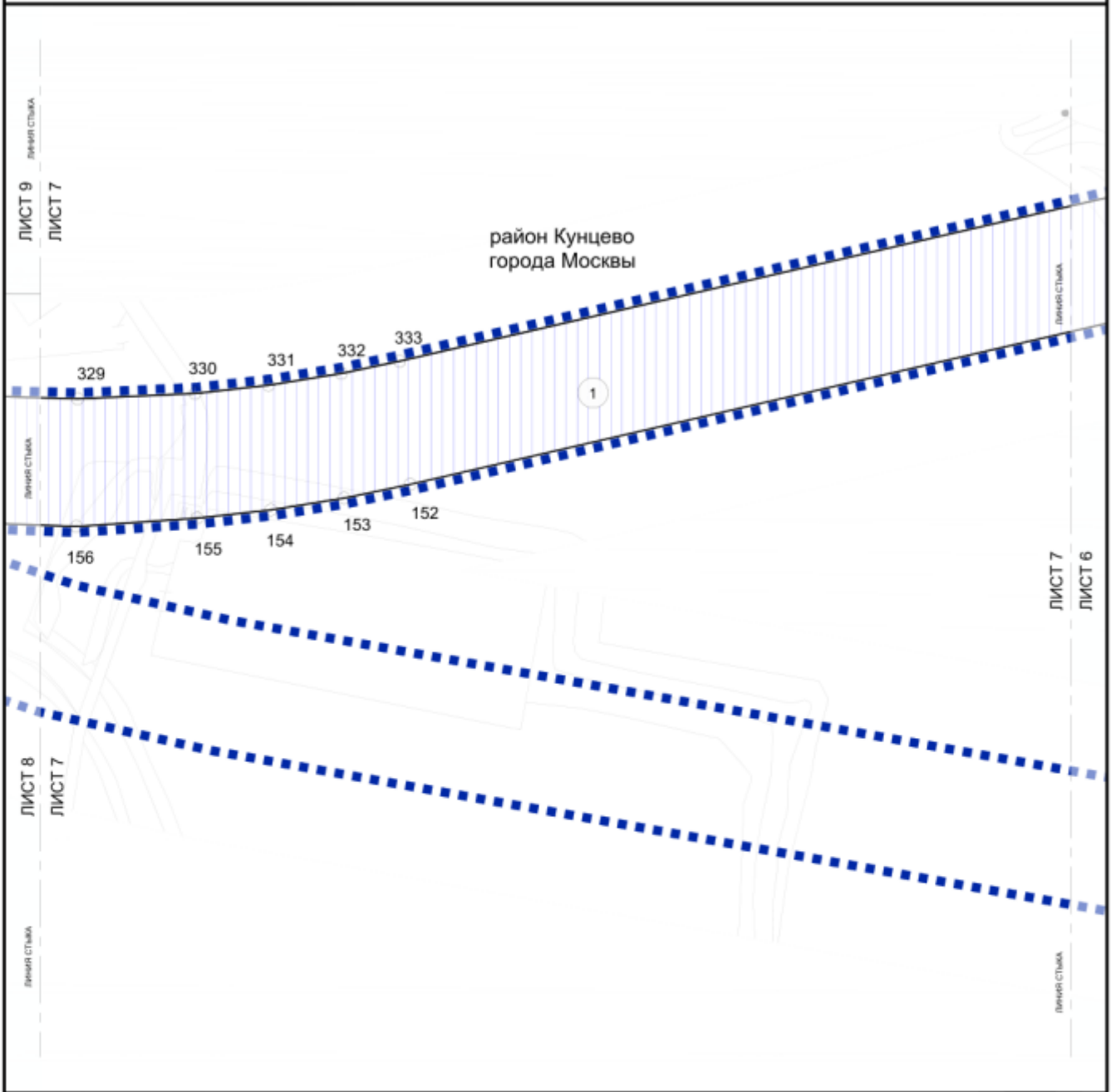
**ЗОНЫ ПЛАНИРУЕМОГО РАЗМЕЩЕНИЯ ЛИНЕЙНЫХ ОБЪЕКТОВ:**

-  зона планируемого размещения подземных объектов метрополитена, в том числе с наземными частями
-  зона планируемого размещения объектов инженерной инфраструктуры

**ГРАНИЦЫ:**




-  подготовка проекта планировки территории
-  зон планируемого размещения линейных объектов

-  номера характерных точек границ зон планируемого размещения линейных объектов
-  номер зоны планируемого размещения линейных объектов





**УСЛОВНЫЕ ОБОЗНАЧЕНИЯ:**

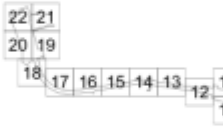
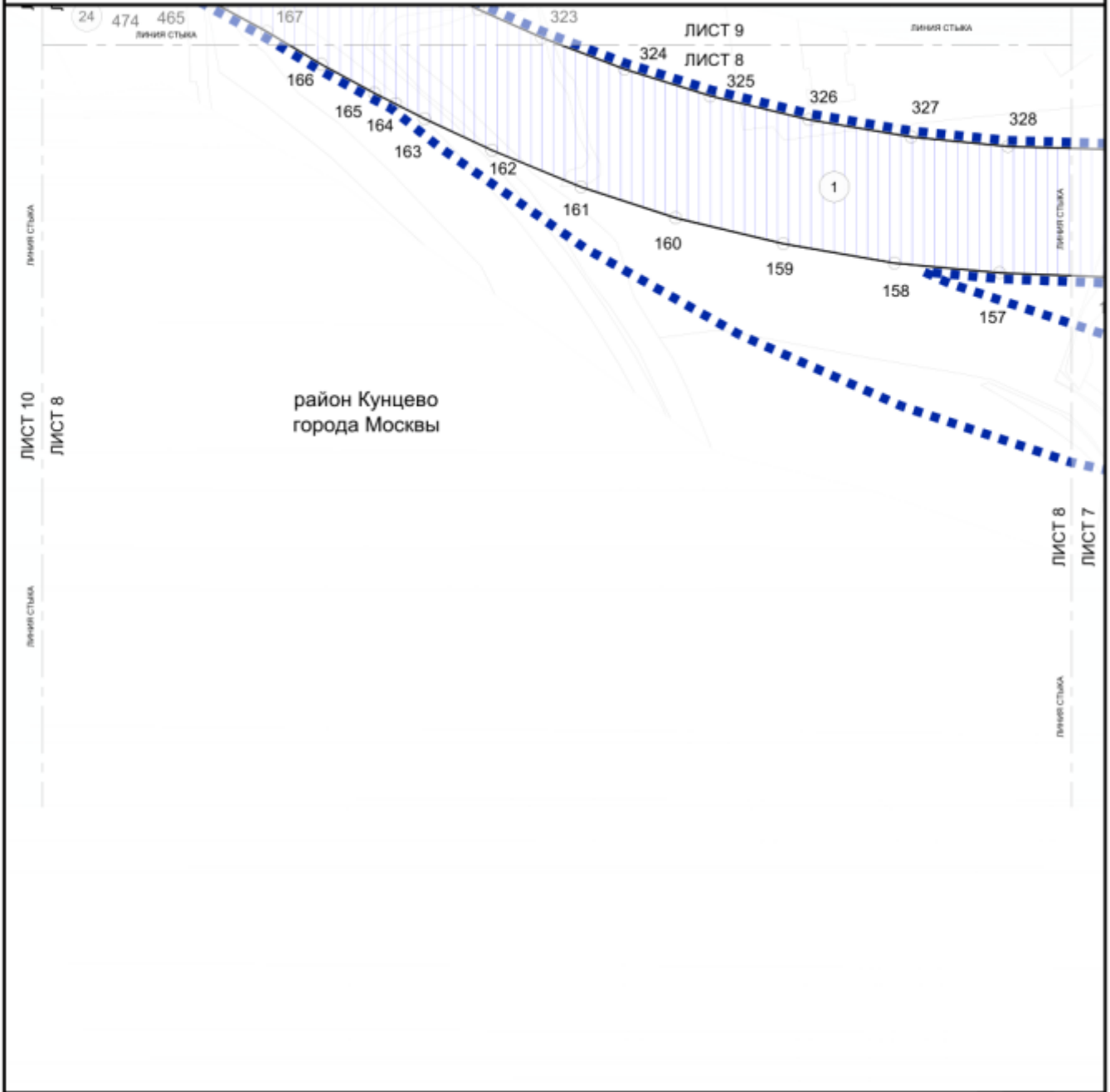
**ЗОНЫ ПЛАНИРУЕМОГО РАЗМЕЩЕНИЯ ЛИНЕЙНЫХ ОБЪЕКТОВ:**

-  зона планируемого размещения подземных объектов метрополитена, в том числе с наземными частями
-  номера характерных точек границ зон планируемого размещения линейных объектов
-  номер зоны планируемого размещения линейных объектов

**ГРАНИЦЫ:**




-  границы подготовки проекта планировки территории
-  зон планируемого размещения линейных объектов







**УСЛОВНЫЕ ОБОЗНАЧЕНИЯ:**

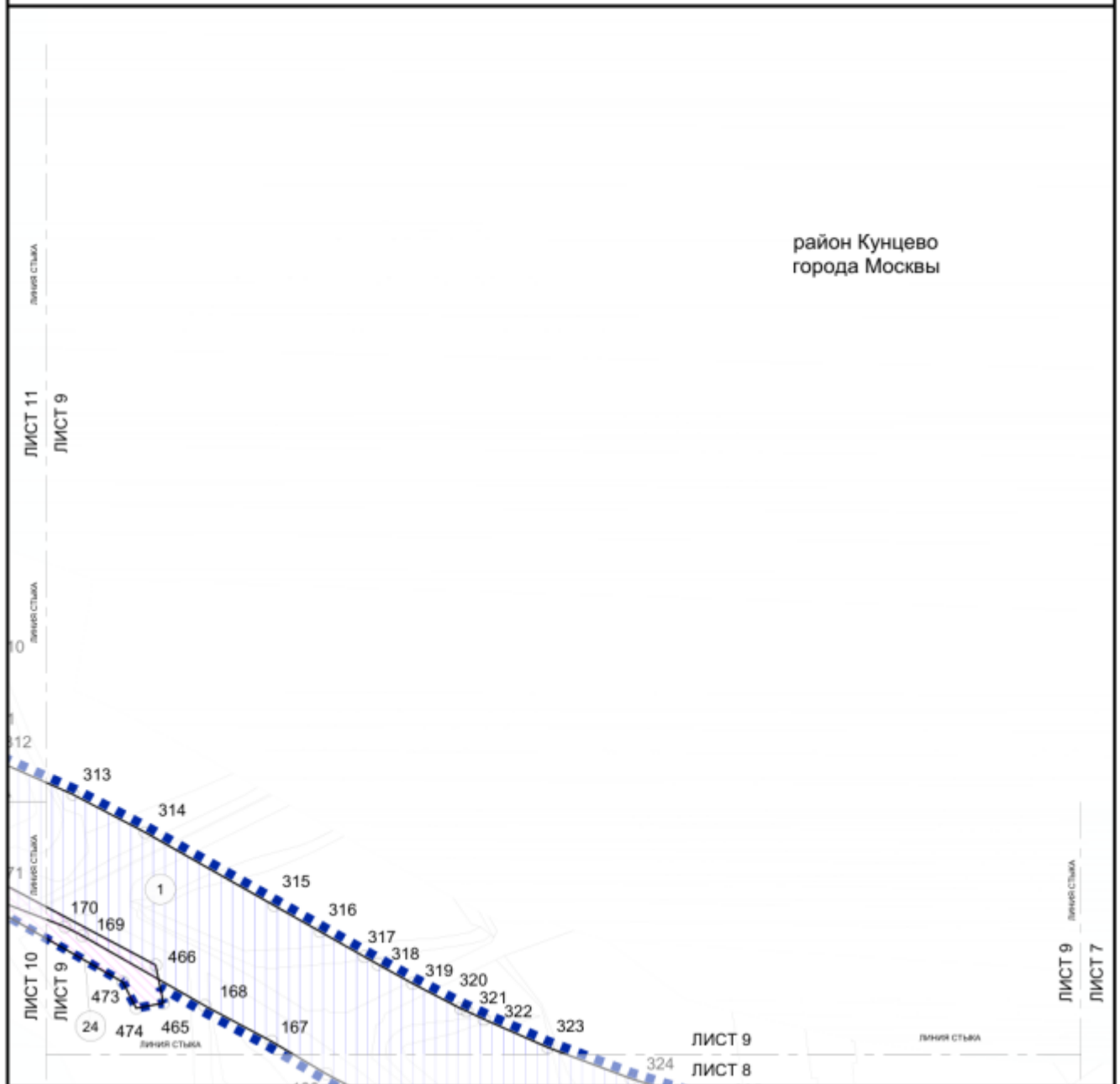
**ЗОНЫ ПЛАНИРУЕМОГО РАЗМЕЩЕНИЯ ЛИНЕЙНЫХ ОБЪЕКТОВ:**

-  зона планируемого размещения подземных объектов метрополитена, в том числе с наземными частями
-  номера характерных точек границ зон планируемого размещения линейных объектов
-  номер зоны планируемого размещения линейных объектов

**ГРАНИЦЫ:**

-  границы территории подготовки проекта планировки территории
-  зона планируемого размещения линейных объектов

район Кунцево  
города Москвы



**УСЛОВНЫЕ ОБОЗНАЧЕНИЯ:**

**ЗОНЫ ПЛАНИРУЕМОГО РАЗМЕЩЕНИЯ ЛИНЕЙНЫХ ОБЪЕКТОВ:**

- зона планируемого размещения подземных объектов метрополитена, в том числе с наземными частями
- зона планируемого размещения объектов инженерной инфраструктуры

**ГРАНИЦЫ:**

- подготовки проекта планировки территории
- зон планируемого размещения линейных объектов

**НОМЕРА ХАРАКТЕРНЫХ ТОЧЕК ГРАНИЦ ЗОН ПЛАНИРУЕМОГО РАЗМЕЩЕНИЯ ЛИНЕЙНЫХ ОБЪЕКТОВ:**

- 315
- 1

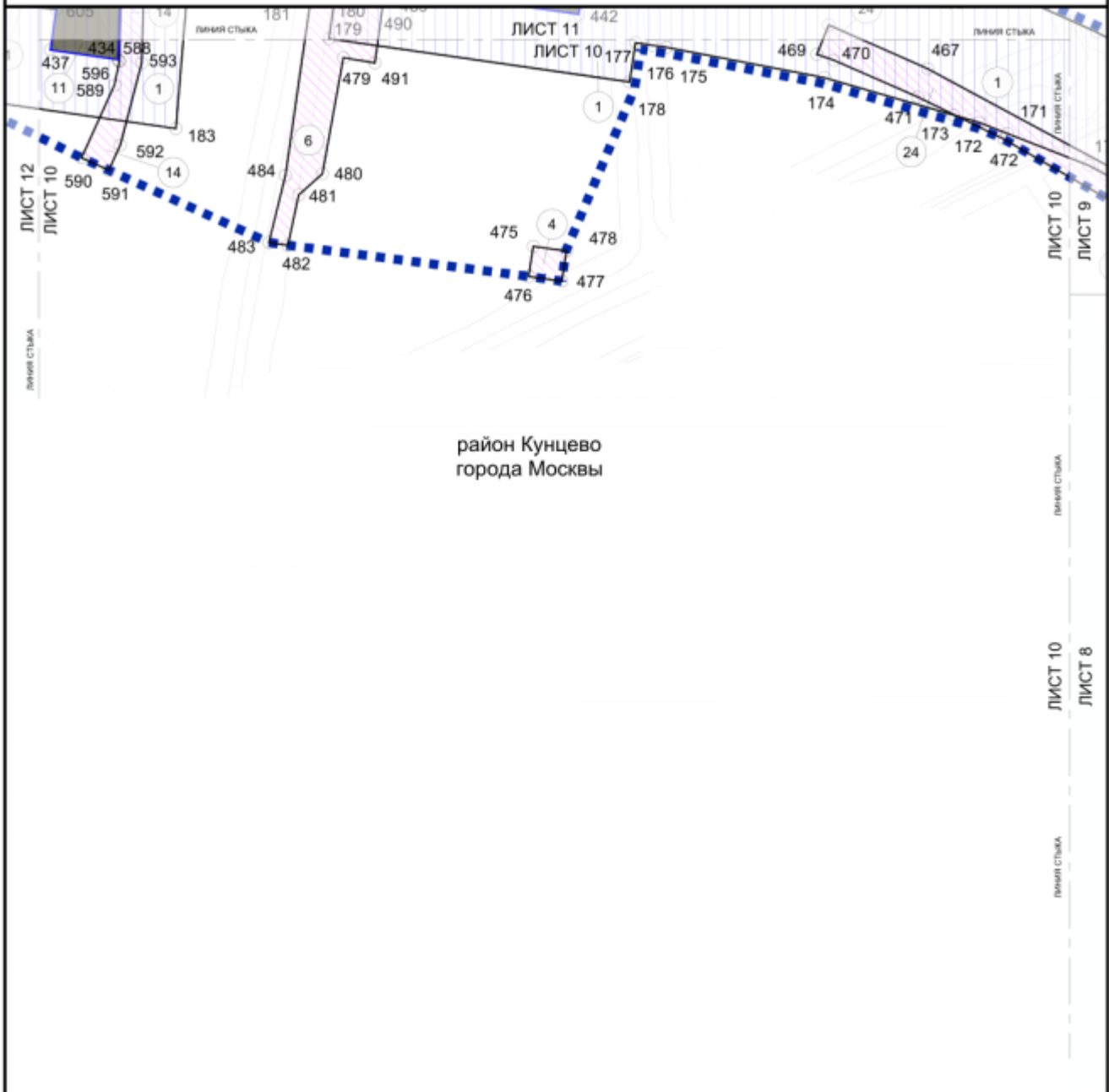
**НОМЕР ЗОНЫ ПЛАНИРУЕМОГО РАЗМЕЩЕНИЯ ЛИНЕЙНЫХ ОБЪЕКТОВ:**

- 1

Масштаб 1:2000










район Кунцево города Москвы

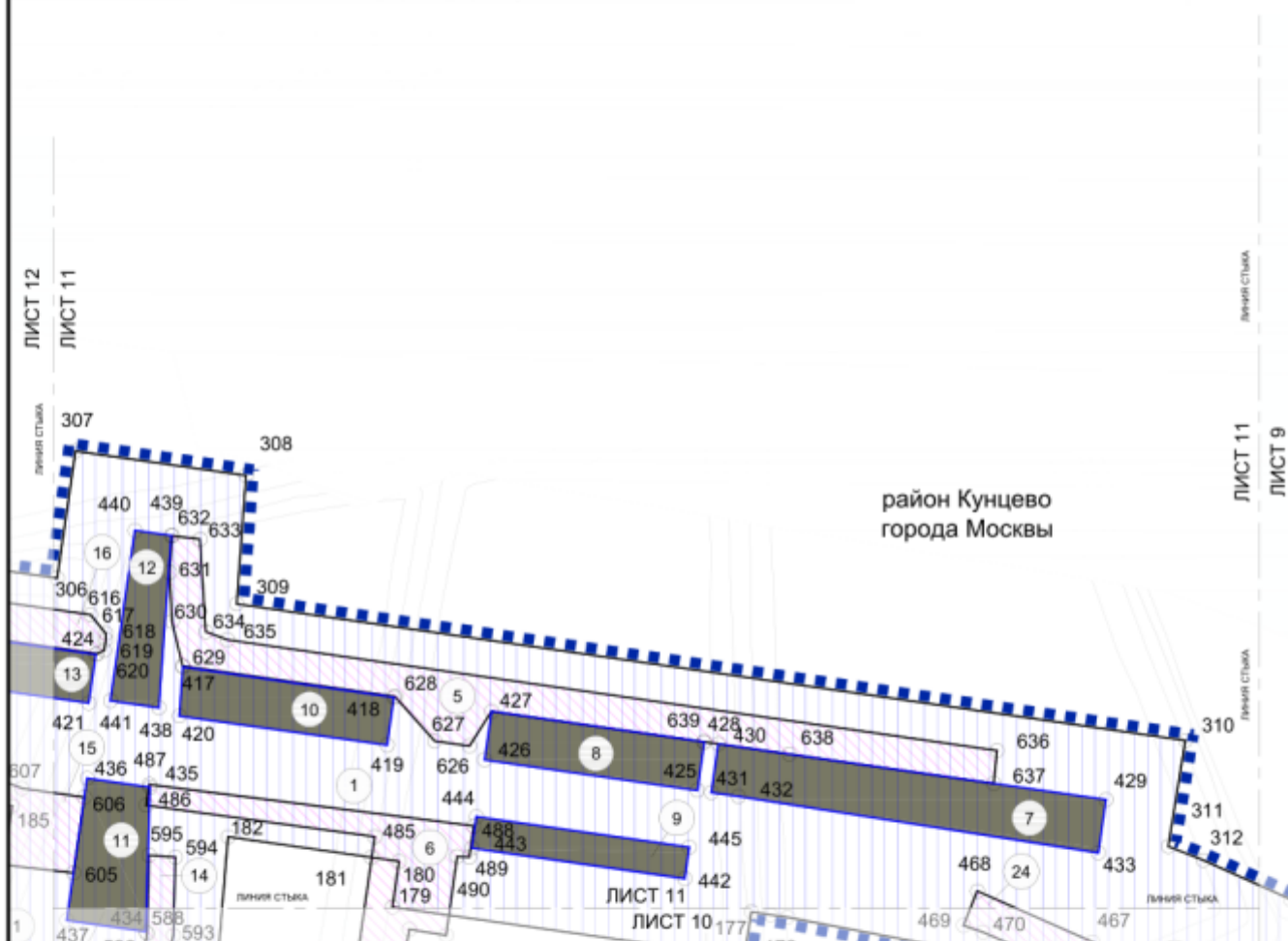
Лист 10 из 22



район Кунцево  
города Москвы

**УСЛОВНЫЕ ОБОЗНАЧЕНИЯ:**




- ЗОНЫ ПЛАНИРУЕМОГО РАЗМЕЩЕНИЯ ЛИНЕЙНЫХ ОБЪЕКТОВ:**
-  зона планируемого размещения подземных объектов метрополитена, в том числе с наземными частями
  -  зона планируемого размещения наземных объектов метрополитена, в том числе с подземными частями
  -  зона планируемого размещения объектов инновационной инфраструктуры
- ГРАНИЦЫ:**
-  границы подготовки проекта планировки территории
  -  границы зон планируемого размещения линейных объектов
  -  границы зон планируемого размещения объектов капитального строительства, проектируемых в составе линейных объектов
- НОМЕРА ХАРАКТЕРНЫХ ТОЧЕК ГРАНИЦ ЗОН ПЛАНИРУЕМОГО РАЗМЕЩЕНИЯ ЛИНЕЙНЫХ ОБЪЕКТОВ:**
-  477
  -  1
- НОМЕР ЗОНЫ ПЛАНИРУЕМОГО РАЗМЕЩЕНИЯ ЛИНЕЙНЫХ ОБЪЕКТОВ:**
-  1






22 21  
20 19  
18


#### УСЛОВНЫЕ ОБОЗНАЧЕНИЯ:

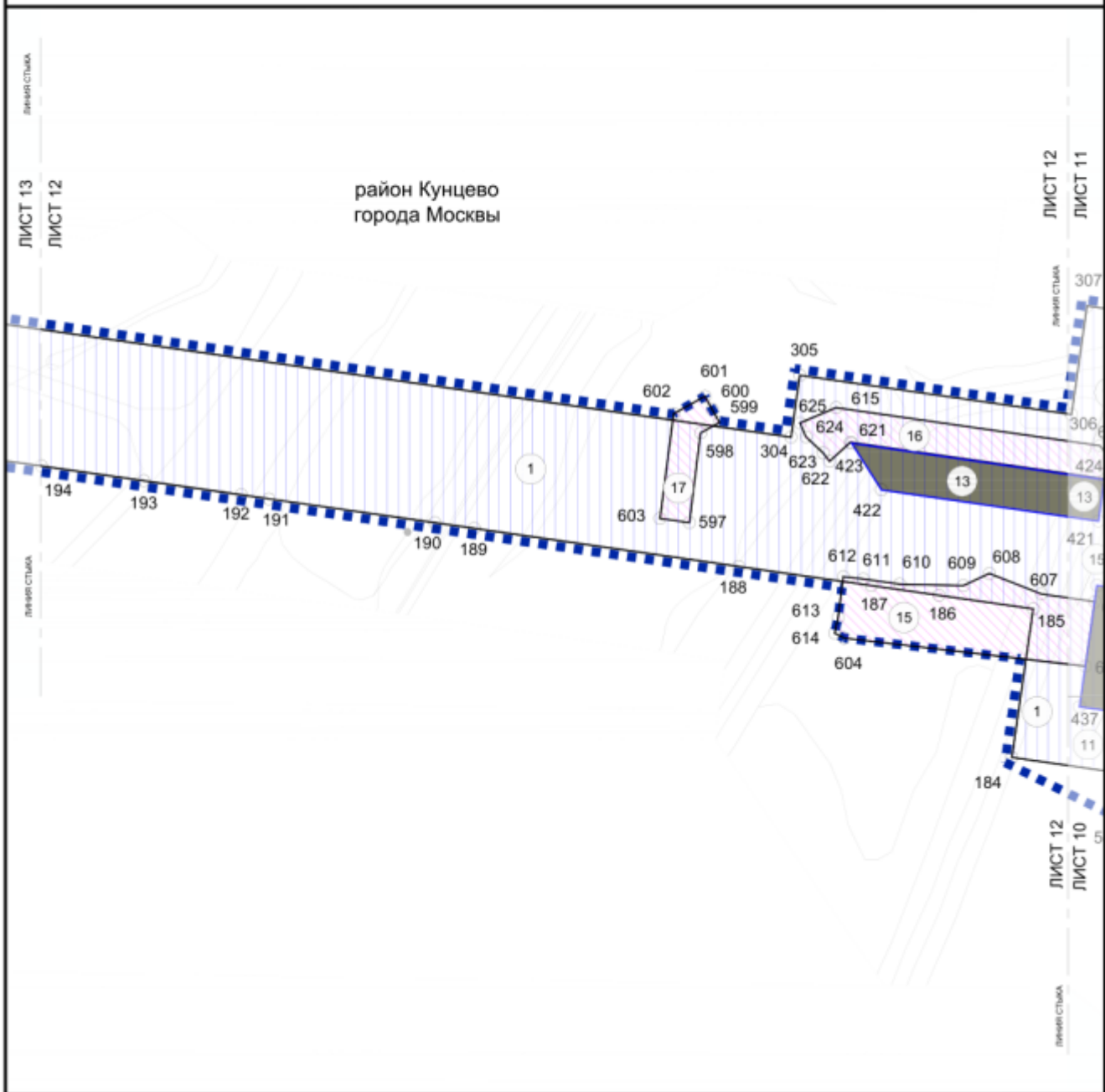
##### Зоны планируемого размещения линейных объектов:

-  зона планируемого размещения подземных объектов метрополитена, в том числе с наземными частями
-  зона планируемого размещения наземных объектов метрополитена, в том числе с подземными частями
-  зона планируемого размещения объектов инженерной инфраструктуры

##### ГРАНИЦЫ:




-  границы подготовки проекта планировки территории
-  границы зон планируемого размещения линейных объектов
-  границы зон планируемого размещения объектов капитального строительства, проектируемых в составе линейных объектов



-  310 номера характерных точек границ зон планируемого размещения линейных объектов
-  1 номер зоны планируемого размещения линейных объектов






**УСЛОВНЫЕ ОБОЗНАЧЕНИЯ:**


**ЗОНЫ ПЛАНИРУЕМОГО РАЗМЕЩЕНИЯ ЛИНЕЙНЫХ ОБЪЕКТОВ:**

-  зона планируемого размещения подземных объектов метрополитена, в том числе с наземными частями
-  зона планируемого размещения наземных объектов метрополитена, в том числе с подземными частями
-  зона планируемого размещения объектов инженерной инфраструктуры

-  600 — номера характерных точек границ зон планируемого размещения линейных объектов
-  1 — номер зоны планируемого размещения линейных объектов

**ГРАНИЦЫ:**



-  — границы территории подготовки проекта планировки территории
-  — граница зон планируемого размещения линейных объектов
-  — граница зон планируемого размещения объектов капитального строительства, проектируемых в составе линейных объектов



22 21  
20 19  
18

#### УСЛОВНЫЕ ОБОЗНАЧЕНИЯ:

##### ЗОНЫ ПЛАНИРУЕМОГО РАЗМЕЩЕНИЯ ЛИНЕЙНЫХ ОБЪЕКТОВ:

-  зона планируемого размещения подземных объектов метрополитена, в том числе с наземными частями
-  зона планируемого размещения объектов инженерной инфраструктуры

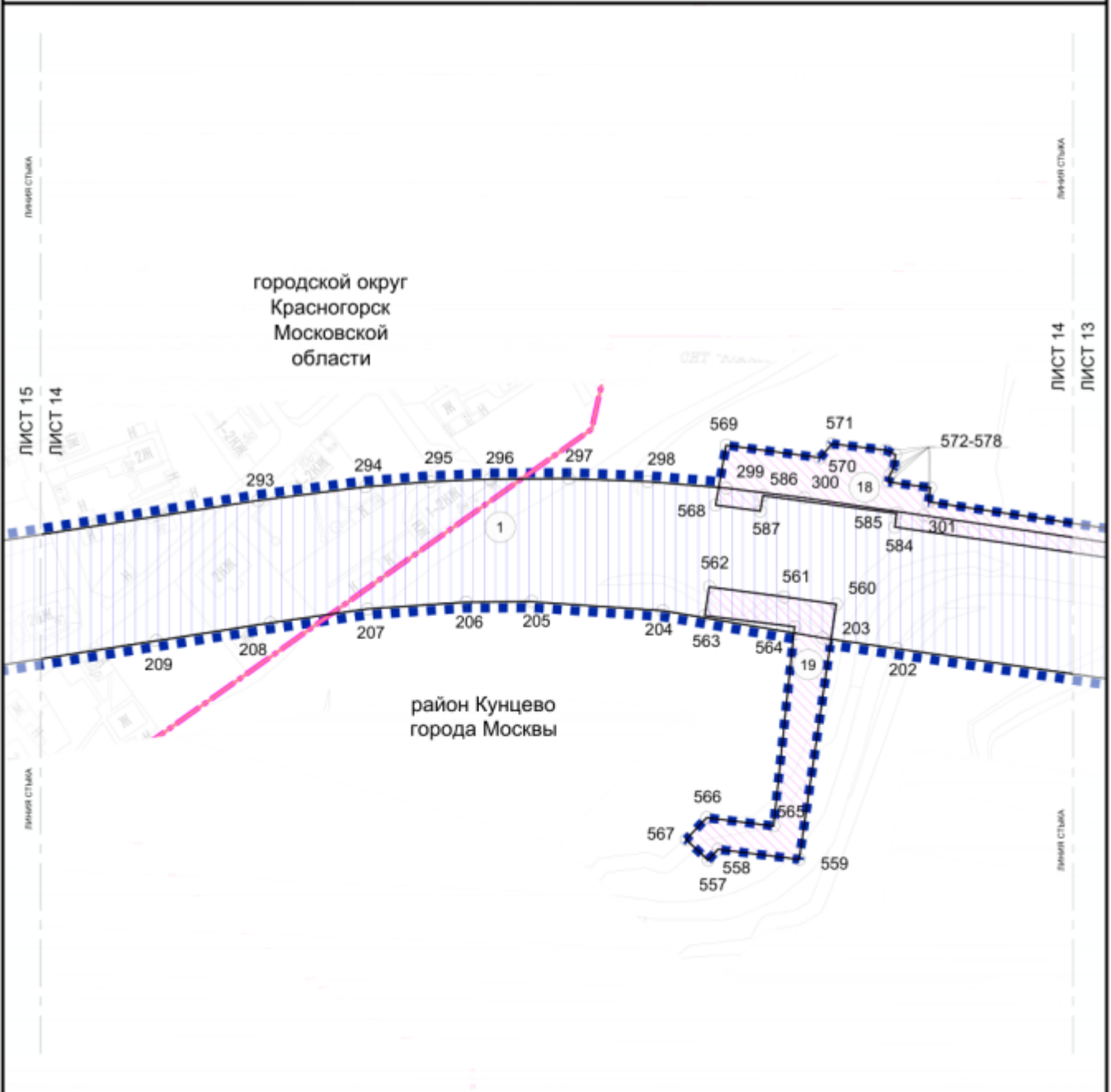
○ 200 номера характерных точек границ зон планируемого размещения линейных объектов

① номер зоны планируемого размещения линейных объектов

#### ГРАНИЦЫ:

 границы подготовки проекта планировки территории

 границы зон планируемого размещения линейных объектов



**УСЛОВНЫЕ ОБОЗНАЧЕНИЯ:**

**ЗОНЫ ПЛАНИРУЕМОГО РАЗМЕЩЕНИЯ ЛИНЕЙНЫХ ОБЪЕКТОВ:**

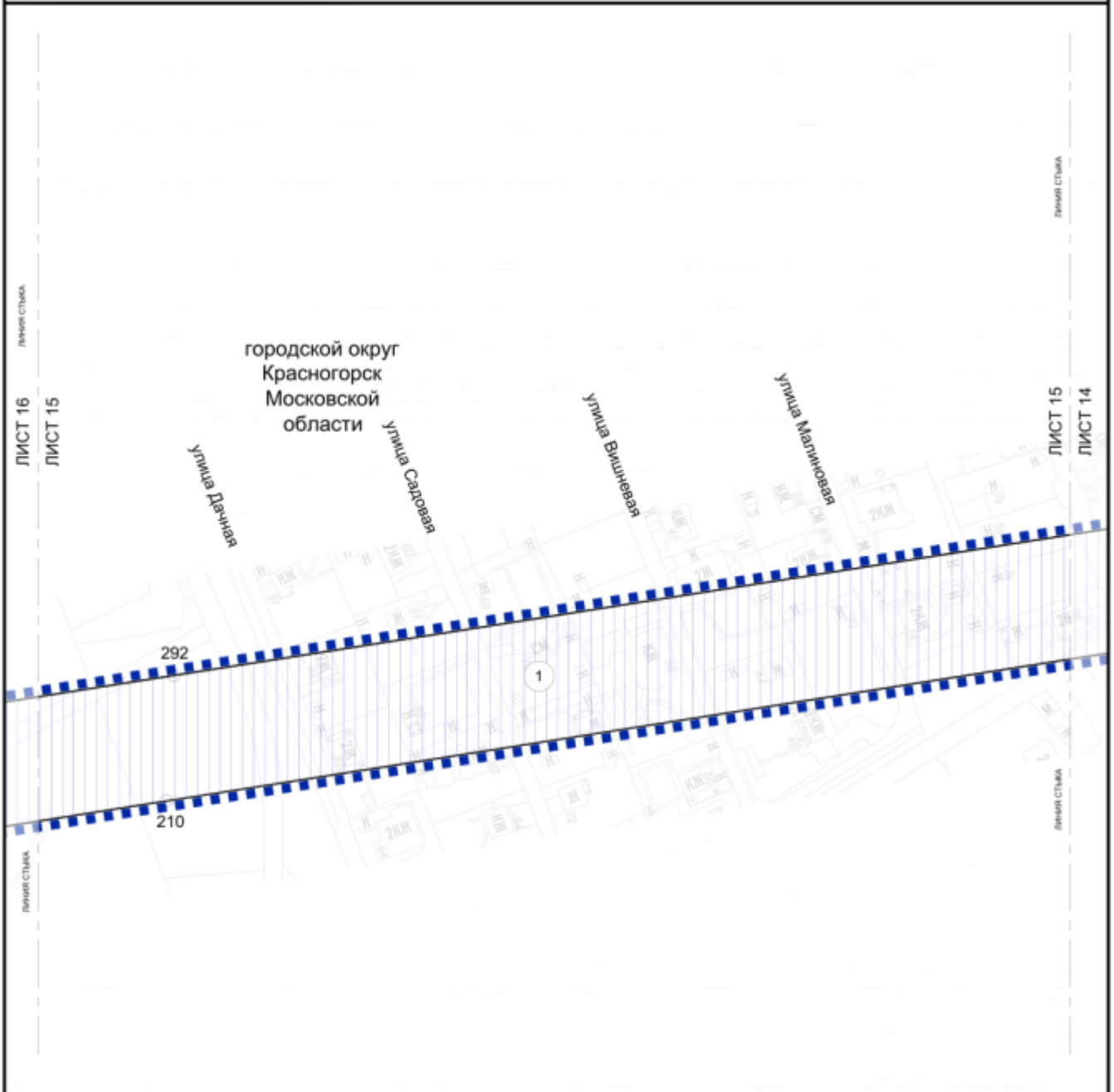
- зона планируемого размещения подземных объектов метрополитена, в том числе с наземными частями
- зона планируемого размещения объектов инженерной инфраструктуры

**ГРАНИЦЫ:**

- подготовки проекта планировки территории
- города Москвы
- районов города Москвы
- зон планируемого размещения линейных объектов

566 — номера характерных точек границ зон планируемого размещения линейных объектов



1 — номер зоны планируемого размещения линейных объектов





22	21
20	19
18	17
16	15
14	13
12	11
10	9
8	7
6	5
4	3
2	1

**УСЛОВНЫЕ ОБОЗНАЧЕНИЯ:**


**ЗОНЫ ПЛАНИРУЕМОГО РАЗМЕЩЕНИЯ ЛИНЕЙНЫХ ОБЪЕКТОВ:**

-  зона планируемого размещения подземных объектов метрополитена, в том числе с наземными частями
-  номера характерных точек границ зон планируемого размещения линейных объектов
-  номер зоны планируемого размещения линейных объектов

**ГРАНИЦЫ:**

-  границы подготовки проекта планировки территории
-  зон планируемого размещения линейных объектов











22	21
20	19
18	

**УСЛОВНЫЕ ОБОЗНАЧЕНИЯ:**

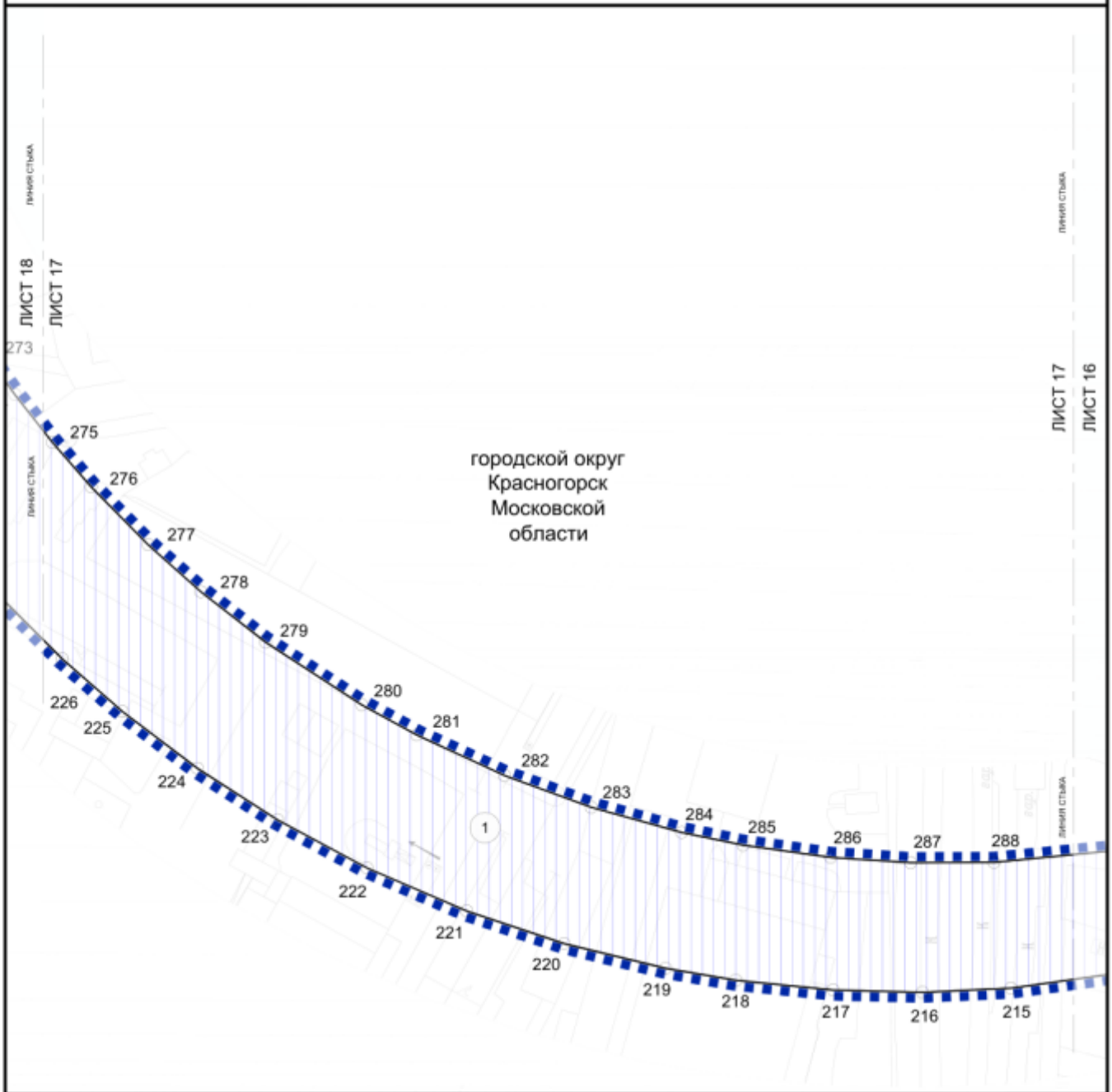
**ЗОНЫ ПЛАНИРУЕМОГО РАЗМЕЩЕНИЯ ЛИНЕЙНЫХ ОБЪЕКТОВ:**

-  зона планируемого размещения подземных объектов метрополитена, в том числе с наземными частями
-  зона планируемого размещения наземных объектов метрополитена, в том числе с подземными частями
-  зона планируемого размещения объектов транспортной инфраструктуры

**ГРАНИЦЫ:**




-  границы подготовки проекта планировки территории
-  зон планируемого размещения линейных объектов
-  зон планируемого размещения объектов капитального строительства, проектируемых в составе линейных объектов

-  212 номера характерных точек границ зон планируемого размещения линейных объектов
-  1 номер зоны планируемого размещения линейных объектов





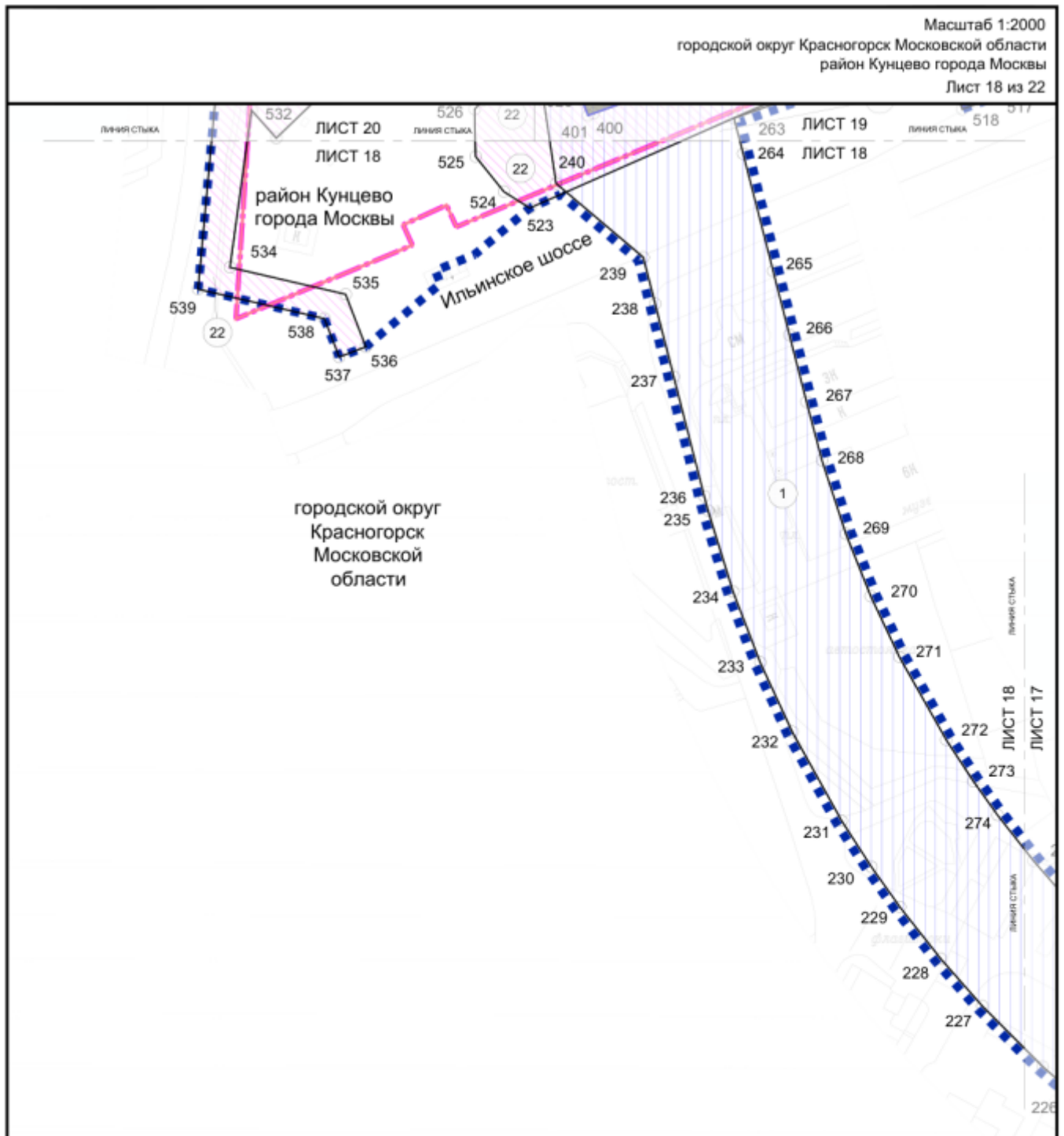
**УСЛОВНЫЕ ОБОЗНАЧЕНИЯ:**

**ЗОНЫ ПЛАНИРУЕМОГО РАЗМЕЩЕНИЯ ЛИНЕЙНЫХ ОБЪЕКТОВ:**

-  зона планируемого размещения подземных объектов метрополитена, в том числе с наземными частями
-  номера характерных точек границ зон планируемого размещения линейных объектов
-  номер зоны планируемого размещения линейных объектов

**ГРАНИЦЫ:**



-  границы подготовки проекта планировки территории
-  зон планируемого размещения линейных объектов







22 21  
20 19  
18

#### УСЛОВНЫЕ ОБОЗНАЧЕНИЯ:

##### ЗОНЫ ПЛАНИРУЕМОГО РАЗМЕЩЕНИЯ ЛИНЕЙНЫХ ОБЪЕКТОВ:

-  зона планируемого размещения подземных объектов метрополитена, в том числе с наземными частями
-  зона планируемого размещения объектов инженерной инфраструктуры

##### ГРАНИЦЫ:

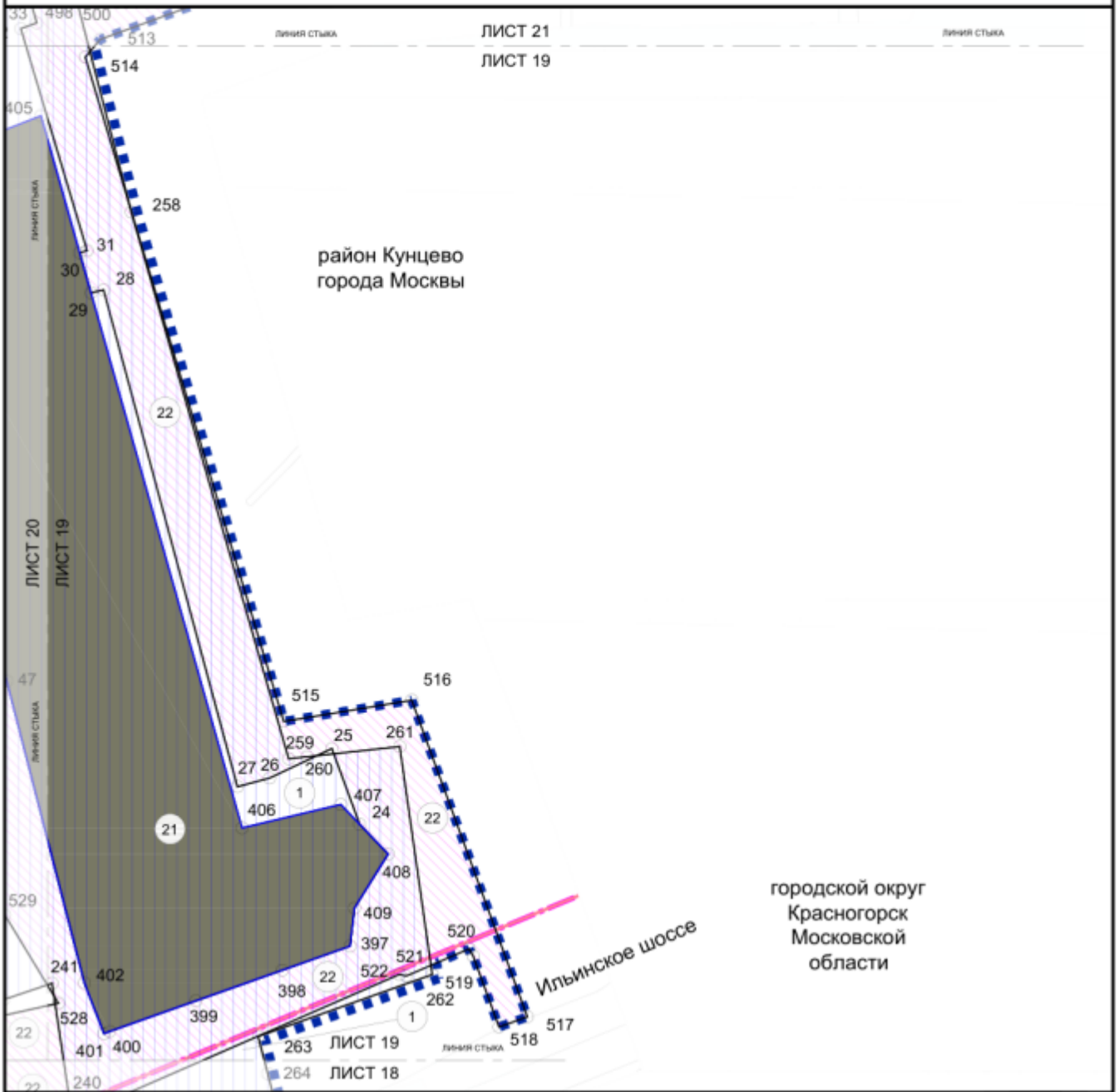
-  подготовки проекта планировки территории
-  города Москвы
-  районов города Москвы
-  зон планируемого размещения линейных объектов

○ 227






○ 1

номера характерных точек границ зон планируемого размещения линейных объектов






номер зоны планируемого размещения линейных объектов

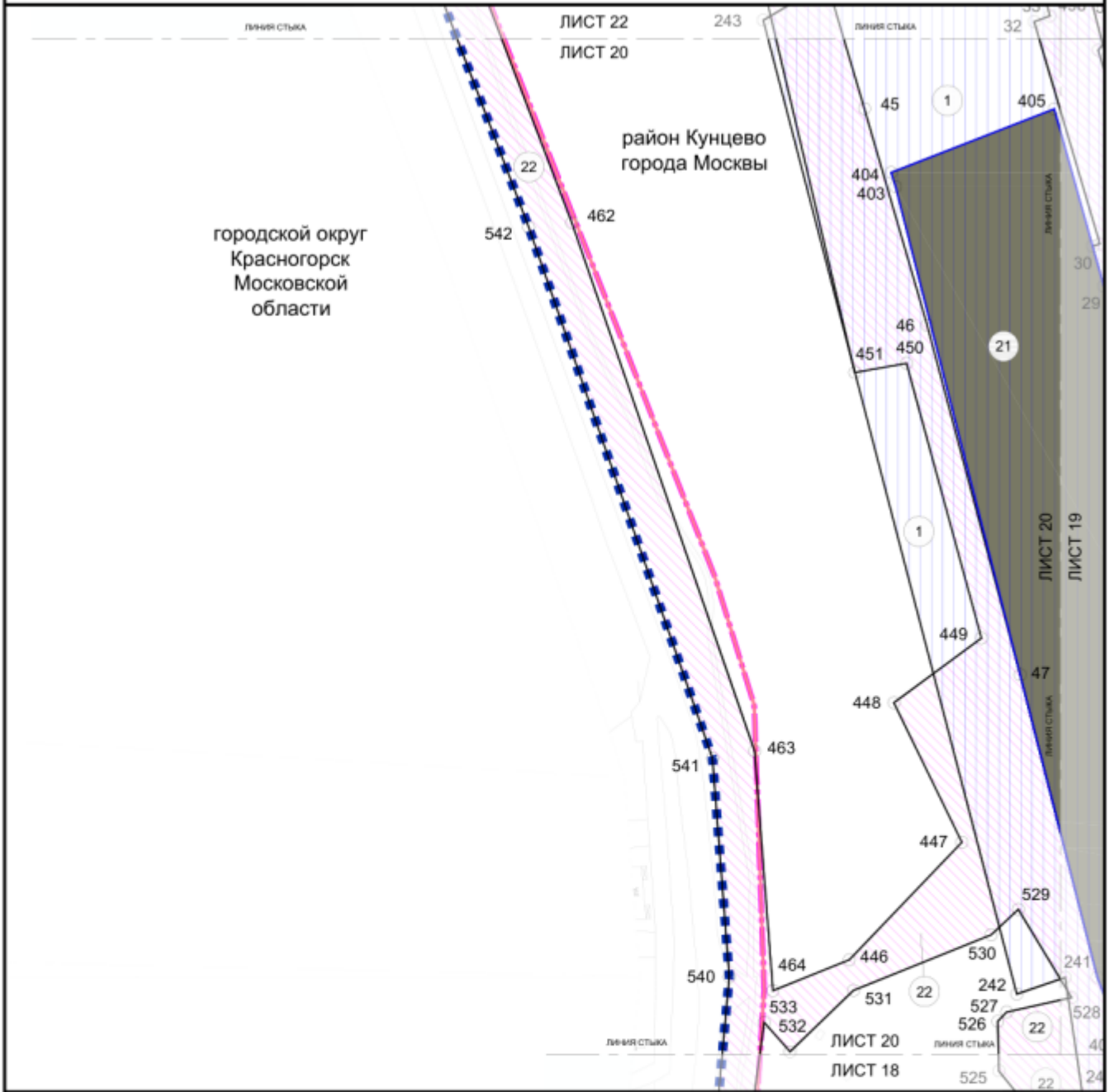


**УСЛОВНЫЕ ОБОЗНАЧЕНИЯ:**

- ЗОНЫ ПЛАНИРУЕМОГО РАЗМЕЩЕНИЯ ЛИНЕЙНЫХ ОБЪЕКТОВ:**
-  зона планируемого размещения подземных объектов метрополитена, в том числе с наземными частями
  -  зона планируемого размещения наземных объектов метрополитена, в том числе с подземными частями
  -  зона планируемого размещения объектов инженерной инфраструктуры
  -  номера характерных точек границ зон планируемого размещения линейных объектов
  -  номер зоны планируемого размещения линейных объектов






**ГРАНИЦЫ:**

-  подготовки проекта планировки территории
-  города Москвы
-  районов города Москвы
-  зон планируемого размещения линейных объектов
-  зон планируемого размещения объектов капитального строительства, проектируемых в составе линейных объектов








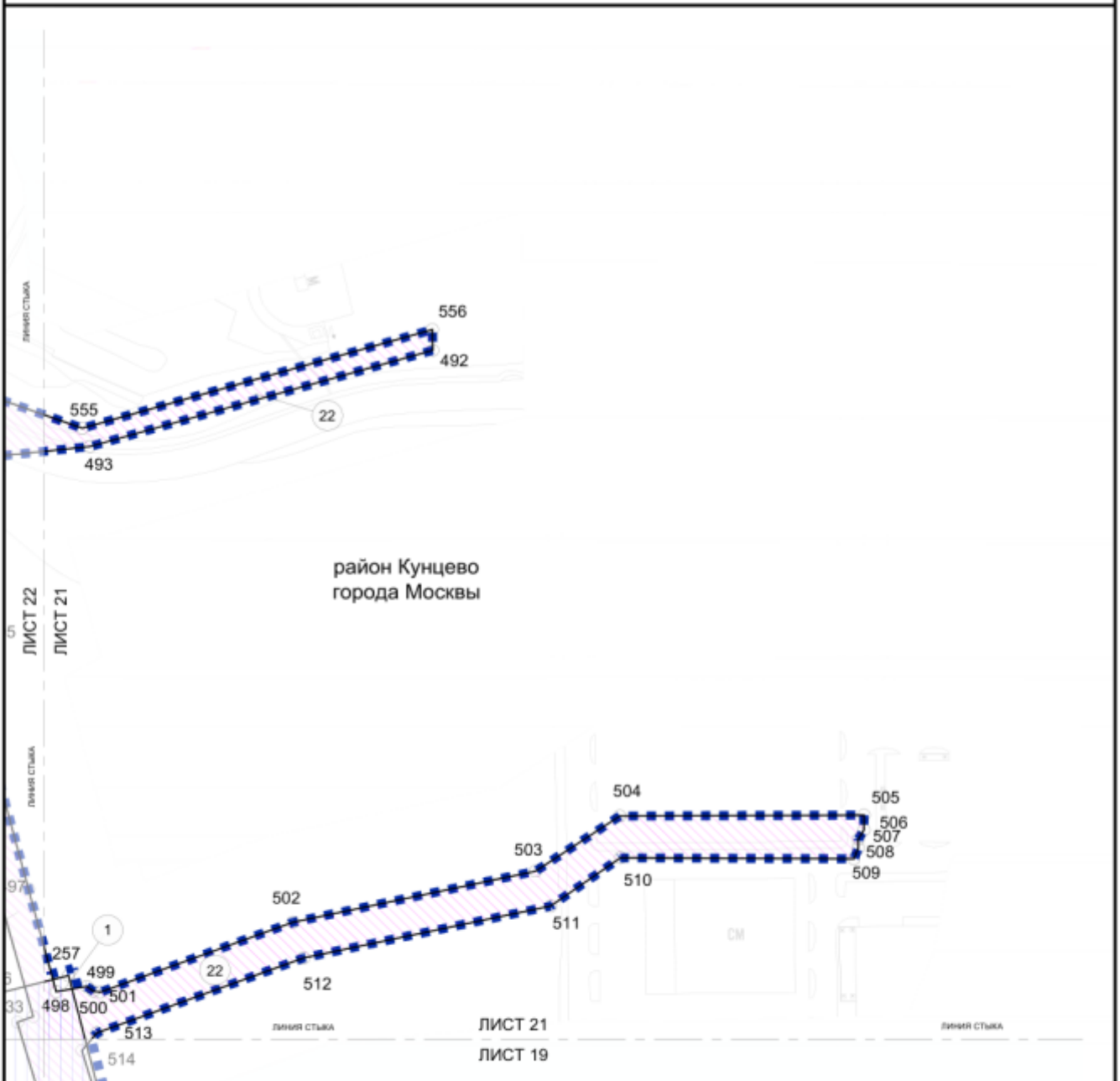
**УСЛОВНЫЕ ОБОЗНАЧЕНИЯ:**

**ЗОНЫ ПЛАНИРУЕМОГО РАЗМЕЩЕНИЯ ЛИНЕЙНЫХ ОБЪЕКТОВ:**

-  зона планируемого размещения подземных объектов метрополитена, в том числе с наземными частями
-  зона планируемого размещения объектов инженерной инфраструктуры
-  зона планируемого размещения наземных объектов метрополитена, в том числе с подземными частями
-  номера характерных точек границ зон планируемого размещения линейных объектов
-  номер зоны планируемого размещения линейных объектов

**ГРАНИЦЫ:**

-  подготовки проекта планировки территории
-  города Москвы
-  районов города Москвы
-  зон планируемого размещения линейных объектов
-  зон планируемого размещения объектов капитального строительства, проектируемых в составе линейных объектов



**УСЛОВНЫЕ ОБОЗНАЧЕНИЯ:**

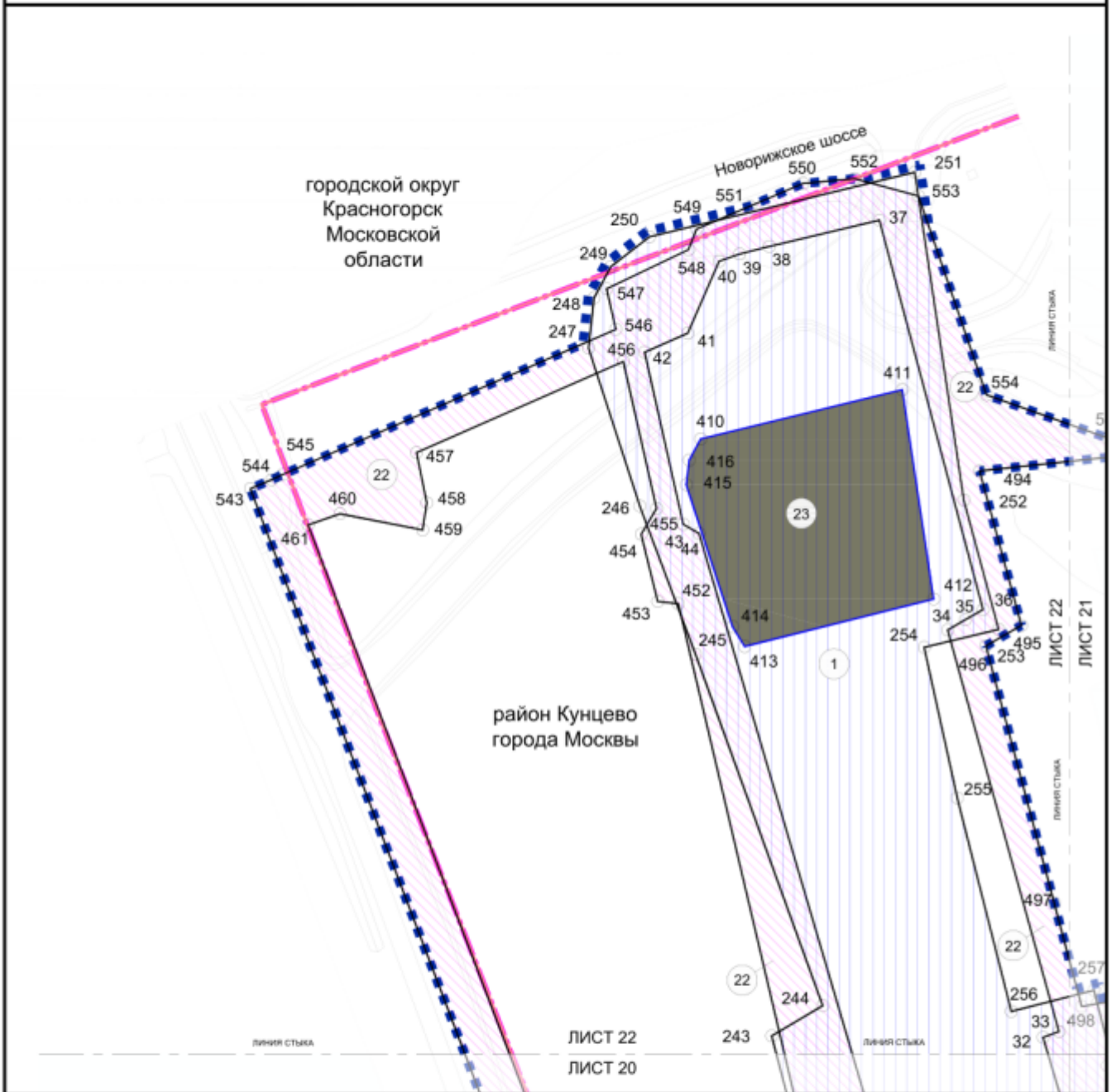
**Зоны планируемого размещения линейных объектов:**






-  зона планируемого размещения объектов инженерной инфраструктуры
-  зона планируемого размещения подземных объектов метрополитена, в том числе с наземными частями
-  номера характерных точек границ зон планируемого размещения линейных объектов
-  номер зоны планируемого размещения линейных объектов

**ГРАНИЦЫ:**

-  подготовки проекта планировки территории
-  зон планируемого размещения линейных объектов

22 21  
20 19  
18 17 16 15 14 13 12 11 9 5  
10 8 7 6 4 3 2 1



- УСЛОВНЫЕ ОБОЗНАЧЕНИЯ:**
- ЗОНЫ ПЛАНИРУЕМОГО РАЗМЕЩЕНИЯ ЛИНЕЙНЫХ ОБЪЕКТОВ:**
-  зона планируемого размещения подземных объектов метрополитена, в том числе с наземными частями
  -  зона планируемого размещения наземных объектов метрополитена, в том числе с подземными частями
  -  зона планируемого размещения объектов инженерной инфраструктуры
  -  255 номера характерных точек границ зон планируемого размещения линейных объектов
  -  22 номер зоны планируемого размещения линейных объектов