

**Территориальные зоны**


-  Зона осуществления деятельности по комплексному и устойчивому развитию территории
-  Зона многоквартирной жилой застройки
-  Зона многоквартирной жилой застройки
-  Зона многоквартирной жилой застройки
-  Зона застройки индивидуальными и блокированными жилыми домами
-  Зона застройки индивидуальными жилыми домами
-  Зона застройки блокированными жилыми домами
-  Зона смешанной малоэтажной жилой застройки
-  Многофункциональная общественно-деловая зона
-  Многофункциональная общественно-деловая зона высотной застройки
-  Многофункциональная общественно-деловая зона
-  Зона специализированной общественной застройки
-  Зона специализированной общественной застройки
-  Зона обслуживания жилой застройки
-  Зона объектов физической культуры и массового спорта
-  Зона объектов отдыха и туризма
-  Многофункциональная зона
-  Производственная зона
-  Коммунальная зона
-  Коммунальная зона
-  Коммунальная зона
-  Зона транспортной инфраструктуры
-  Зона транспортно-пересадочных узлов
-  Зона сельскохозяйственных угодий
-  Зона, предназначенная для ведения садоводства
-  Зона, предназначенная для ведения садоводства
-  Зона, предназначенная для ведения садоводства в границах населенных пунктов
-  Зона сельскохозяйственного производства
-  Зона парков
-  Природно-рекреационная зона
-  Зона рекреационной деятельности
-  Зона мест погребения
-  Зона иного специального назначения

**ЗОНЫ С ОСОБЫМИ УСЛОВИЯМИ ИСПОЛЬЗОВАНИЯ ТЕРРИТОРИЙ**

**Санитарно-защитные зоны**

-  Санитарно-защитная зона предприятий, сооружений и иных объектов

**Санитарные разрывы и минимально допустимые расстояния от транспортных и инженерных коммуникаций**

-  Зона минимального расстояния от оси нефтепроводов и нефтепродуктопроводов

**Зоны охраняемых объектов**

-  Зона охраняемого объекта

**Зоны с особыми условиями**






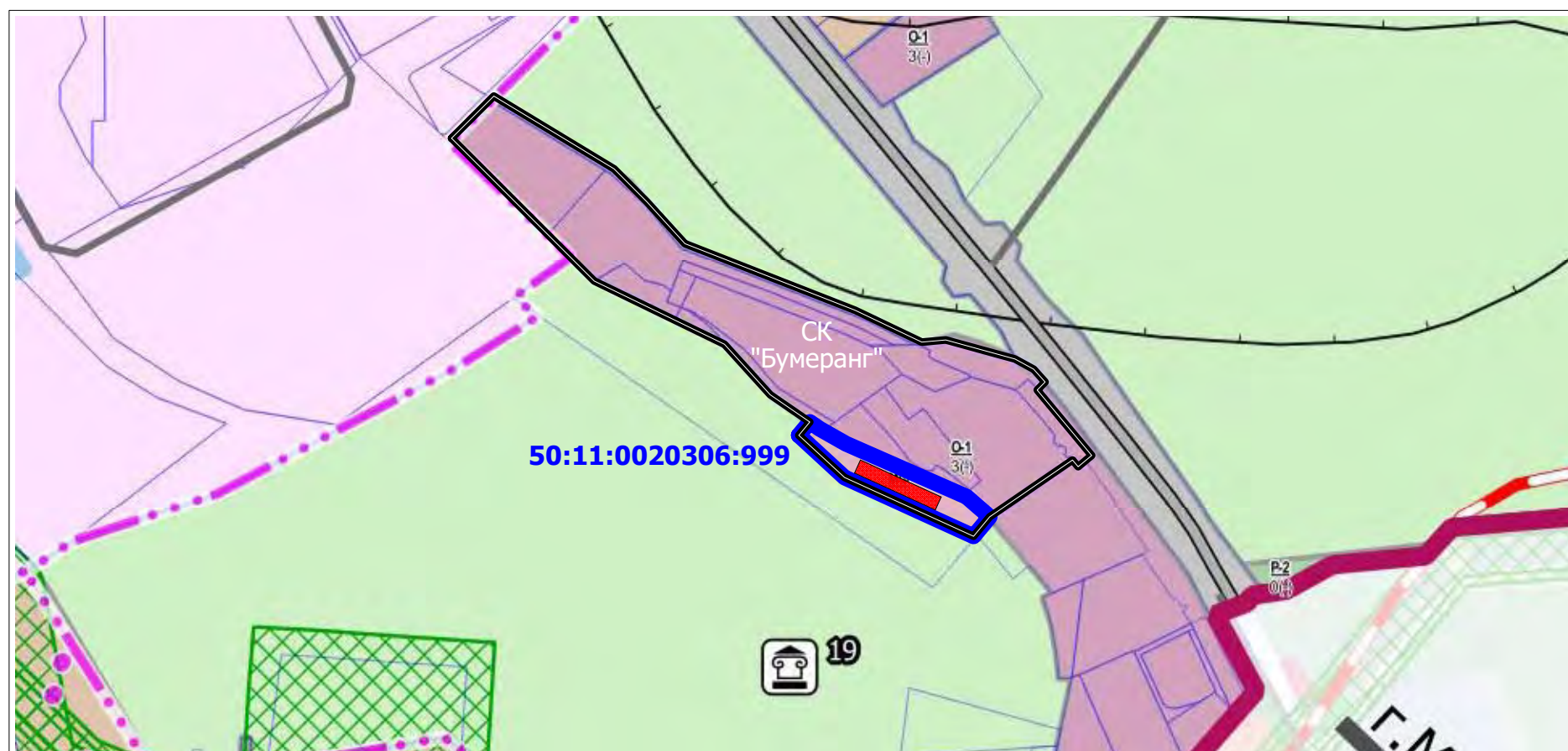








-  Охранная зона нефте- и нефтепродуктопроводов
-  Охранная зона магистральных газопроводов и газораспределительных сетей
-  Охранная зона объектов электросетевого хозяйства (ЛЭП, подстанций)
-  Охранная зона стационарных пунктов наблюдений за состоянием окружающей природной среды
-  Водоохранная зона

Схема местоположения земельного участка 0,6328 га, расположенного по адресу:  
 Московская область, г.о. Красногорск, сельское поселение  
 Отраденское, Пятницкое шоссе, 6 км, 50:11:0020306:999








-  Охранная зона особо охраняемых природных территорий
-  Придорожные полосы
-  Иные зоны с особыми условиями использования территории





**Объекты культурного наследия**



-  Памятник
-  Ансамбль
- Категория историко-культурного значения
-  Федеральное значение
-  Региональное значение
-  Выявленные\*\*

**Охранные зоны объектов культурного наследия\*\*\***

-  территория объекта культурного наследия
-  охранный зона объекта культурного наследия
-  зона регулирования застройки и хозяйственной деятельности
-  зона охраняемого природного ландшафта
-  защитная зона, связанная с объектами культурного наследия (в соответствии с 73-ФЗ от 25.06.2002 г.)

**Иные условные обозначения**

-  \* Мемориалы и памятники Великой Отечественной войны
-  Территории, покрытые поверхностными водами
-  Леса
-  Территории, на которых градостроительные регламенты и территориальное зонирование не применяются до получения согласования функционального и/или территориального зонирования

-  граница земельного участка
-  планируемые строения

Панорамная фотофиксация

