




Приложение
к решению Совета депутатов
от 31.10.2024 №211/14

**ВНЕСЕНИЕ ИЗМЕНЕНИЙ В ГЕНЕРАЛЬНЫЙ ПЛАН ГОРОДСКОГО ОКРУГА КРАСНОГОРСК
МОСКОВСКОЙ ОБЛАСТИ ПРИМЕНИТЕЛЬНО К ЧАСТИ НАСЕЛЕННОГО ПУНКТА Г. КРАСНОГОРСК**

КАРТА СУЩЕСТВУЮЩЕГО ИСПОЛЬЗОВАНИЯ ТЕРРИТОРИИ В ГРАНИЦАХ ГОРОДСКОГО ОКРУГА КРАСНОГОРСК МОСКОВСКОЙ ОБЛАСТИ
ПРИМЕНИТЕЛЬНО К ЧАСТИ НАСЕЛЕННОГО ПУНКТА Г. КРАСНОГОРСК



УСЛОВНЫЕ ОБОЗНАЧЕНИЯ

- Границы**
-  населенного пункта г. Красногорск (утвержденные)
 -  разработки генерального плана *
 -  земельных участков, поставленных на кадастровый учет

- Территории**
-  незастроенные

* Территории и объекты вне границ разработки отображены в информационных целях и не являются предметом утверждения настоящего генерального плана

| | | | | | | | |
|----------------------------|--------------|---------|------|---|---|------|--------|
| Должность | ФИО | Подпись | Дата | Договор от 02.04.2024 № 73-2024 | | | |
| Руководитель ЦОГД | П.С. Богачев | | | Московская область, городской округ Красногорск | | | |
| Начальник отдела ОПГП ЦОГД | Н.В. Макаров | | | | | | |
| Ведущий инженер ОПГП ЦОГД | Д.А. Попов | | | | | | |
| | | | | Внесение изменений в генеральный план городского округа Красногорск Московской области применительно к части населенного пункта г. Красногорск | Стадия | Лист | Листов |
| | | | | | | 2 | 6 |
| Проверил | Н.В. Макаров | | | Карта существующего использования территории в границах городского округа Красногорск Московской области применительно к части населенного пункта г. Красногорск Масштаб 1:10000 | НИИПИ градостроительства ГАУ МО «НИИПИ градостроительства» | | |

Глава
городского округа Красногорск
«___» _____ 2024 г.

Д.В. Волков