

**ПРОЕКТ ГЕНЕРАЛЬНОГО ПЛАНА
ГОРОДСКОГО ОКРУГА КРАСНОГОРСК
МОСКОВСКОЙ ОБЛАСТИ**

Положение о территориальном планировании

Москва, 2018

**ПРОЕКТ ГЕНЕРАЛЬНОГО ПЛАНА
ГОРОДСКОГО ОКРУГА КРАСНОГОРСК
МОСКОВСКОЙ ОБЛАСТИ**


















Положение о территориальном планировании










 С.В. Маршев

Москва, 2018

Авторский коллектив

№п./п.	Должность	Ф.И.О.	Подпись
1.	Генеральный директор, кандидат географических наук	Маршев С.В.	
2.	Директор, доктор географических наук	Курбатова А.С.	
3.	Помощник директора	Летуновская Л.С.	
4.	Заместитель генерального директора	Неглядюк О.Ф.	
5.	Начальник отдела гидрогеологических исследований, главный инженер	Белякова Е.М.	
6.	Заместитель начальника отдела экологической реабилитации и рекультивации	Мишина К.Г.	
7.	Ведущий архитектор	Поспелова И.В.	
8.	Ведущий специалист	Купряшин П.А.	
9.	Ведущий специалист	Поспелов А.С.	
10.	Руководитель группы инженерного проектирования	Гапонов А.А.	
11.	Инженер	Неглядюк Д.В.	
12.	Начальник отдела градостроительного планирования и аудита территорий, кандидат географических наук	Гриднев Д.З.	
13.	Заместитель начальника отдела градостроительного планирования и аудита территорий	Бурметьева Т.В.	
14.	Ведущий специалист по территориальному планированию	Цветкова В.В.	
15.	Ведущий специалист по территориальному планированию	Шулая М.А.	
16.	Главный инженер-картограф	Кузякова А.А.	
17.	Ведущий специалист по территориальному планированию	Шулая И.А.	
18.	Ведущий архитектор	Жмурина К.В.	
19.	Ведущий архитектор	Ефимова Ю.Я.	
20.	Архитектор	Лавренко З.В.	
21.	Ведущий архитектор	Кругликов Е.В.	
22.	Главный специалист по транспорту и УДС	Кантышев И.М.	

23.	Инженер по транспорту	Мартихин А.С.	
24.	Главный специалист	Рахманов Д.Х.	
25.	Главный экономист	Ланцов Д.В.	
26.	Ведущий экономист	Курбатов Р.А.	
27.	Ведущий специалист	Бордунова И.Р.	
28.	Ведущий специалист отдела обработки и выпуска технической документации	Колчаева О.Н.	
29.	Ведущий специалист отдела обработки и выпуска технической документации	Мокеева М.А.	

**СОСТАВ И СОДЕРЖАНИЕ ПРОЕКТА
ГЕНЕРАЛЬНОГО ПЛАНА ГОРОДСКОГО ОКРУГА КРАСНОГОРСК
МОСКОВСКОЙ ОБЛАСТИ**

№п/п	Наименование тома	Гриф секретности, инвентарный номер	Количество экземпляров
1. Состав материалов утверждаемой части			
	<p>Положение о территориальном планировании</p> <p>1. карта планируемого размещения объектов местного значения муниципального образования, М 1:10 000;</p> <p>2. карта границ населённых пунктов, входящих в состав муниципального образования, М 1:10 000,</p> <p>3. карта функциональных зон муниципального образования, М 1:10 000.</p>		2
	<p>Приложение: несогласованные вопросы Проекта генерального плана Городского округа Красногорск Московской области</p>		2
2. Состав материалов по обоснованию проекта			
	<p>Том I. Планировочная и инженерно-транспортная организация территории</p> <p>- Текстовая часть;</p> <p>- Графические материалы:</p> <p>1. карта размещения муниципального образования в устойчивой системе расселения Московской области (без масштаба);</p> <p>2. карта существующего использования территории в границах муниципального образования, М 1:10 000;</p> <p>3. карта планируемого развития инженерных коммуникаций и сооружений местного значения в границах муниципального образования, М 1:10 000;</p> <p>4. карта планируемого развития транспортной инфраструктуры местного значения в границах муниципального образования, М 1:10 000;</p> <p>5. карта зон с особыми условиями использования территории в границах муниципального образования, М 1:10 000;</p> <p>6. карта мелиорированных и особо ценных сельскохозяйственных угодий в границах муниципального образования М 1:10 000;</p> <p>7. карта границ земель государственного лесного фонда без масштаба согласованная с Комитетом лесного хозяйства Московской области.</p>	с.	2 Экз.№1, 2
	<p>Том II. Охрана окружающей среды</p> <p>- Пояснительная записка;</p> <p>- Графические материалы:</p>		2

	<p>1. карта границ зон негативного воздействия существующих и планируемых, объектов капитального строительства местного значения М 1:10 000;</p> <p>2. карта существующих и планируемых особо охраняемых природных территорий, зон санитарной охраны источников питьевого водоснабжения, водоохранных зон, прибрежных защитных зон, береговых полос водных объектов М 1:10 000</p>		
	<p>Том III. Объекты культурного наследия</p> <p>- Пояснительная записка;</p> <p>- Графические материалы:</p> <p>1. карта границ территорий и зон охраны объектов культурного наследия М 1:10 000.</p>		2
	<p>Том IV. Основные факторы риска возникновения чрезвычайных ситуаций природного и техногенного характера</p> <p>- Пояснительная записка;</p> <p>- Графические материалы:</p> <p>1. карта границ территорий, подверженных риску возникновения чрезвычайных ситуаций природного и техногенного характера и воздействия их последствий, М 1:10 000</p>	ДСП	Экз.№1, 2
	<p>Приложение: перечень земельных участков, рассмотренных межведомственной рабочей группой по устранению противоречий в сведениях государственных реестров (в соответствии с №280-ФЗ от 29.07.2017)</p>		2

СОДЕРЖАНИЕ

ВВЕДЕНИЕ	9
СВЕДЕНИЯ О ПЛАНАХ И ПРОГРАММАХ КОМПЛЕКСНОГО СОЦИАЛЬНО-ЭКОНОМИЧЕСКОГО РАЗВИТИЯ МУНИЦИПАЛЬНОГО ОБРАЗОВАНИЯ	13
1. ЦЕЛИ И ЗАДАЧИ ТЕРРИТОРИАЛЬНОГО ПЛАНИРОВАНИЯ	13
2. ПЛАНИРУЕМОЕ ФУНКЦИОНАЛЬНОЕ ЗОНИРОВАНИЕ	15
3. СВЕДЕНИЯ О РАЗМЕЩАЕМЫХ НА ТЕРРИТОРИИ ГОРОДСКОГО ОКРУГА ОБЪЕКТАХ ФЕДЕРАЛЬНОГО И РЕГИОНАЛЬНОГО ЗНАЧЕНИЯ	55
4. СВЕДЕНИЯ О ВИДАХ, НАЗНАЧЕНИИ И НАИМЕНОВАНИЯХ ПЛАНИРУЕМЫХ ОБЪЕКТОВ МЕСТНОГО ЗНАЧЕНИЯ, ОСНОВНЫЕ ХАРАКТЕРИСТИКИ, ИХ МЕСТОПОЛОЖЕНИЕ. МЕРОПРИЯТИЯ ПО ТЕРРИТОРИАЛЬНОМУ ПЛАНИРОВАНИЮ 56	
4.1. <i>Мероприятия по установлению границ населённых пунктов и изменению структуры землепользования</i>	59
4.2. <i>Мероприятия по развитию жилищного строительства</i>	59
4.3. <i>Мероприятия по развитию объектов социальной инфраструктуры</i>	60
4.3.1. <i>Создание условий для обеспечения населения городского округа учреждениями образования</i>	60
4.3.2. <i>Создание условий для обеспечения жителей городского округа учреждениями здравоохранения</i> :	72
4.3.3. <i>Создание условий для обеспечения жителей городского округа услугами связи, общественного питания, торговли и бытового обслуживания</i> :	77
4.3.4. <i>Создание условий для обеспечения жителей городского округа услугами по организации досуга, учреждений культуры, библиотечного обслуживания</i> :	78
4.3.5. <i>Создание условий для развития на территории городского округа массовой физической культуры и спорта, массового отдыха жителей</i> :	80
4.3.6. <i>Организация ритуальных услуг и содержание мест захоронения</i> :	85
4.3.7. <i>Обеспечение мер пожарной безопасности</i> :	86
4.4. <i>Мероприятия по развитию транспортной инфраструктуры</i>	87
4.5. <i>Мероприятия по созданию условий для массового отдыха населения</i>	91
5. ТЕХНИКО-ЭКОНОМИЧЕСКИЕ ПОКАЗАТЕЛИ. ПРОЕКТНЫЕ ПРЕДЛОЖЕНИЯ	92
ГРАФИЧЕСКИЕ МАТЕРИАЛЫ	95
ПРИЛОЖЕНИЕ 1. ПЛАН ГРАНИЦ НАСЕЛЕННЫХ ПУНКТОВ ГОРОДСКОГО ОКРУГА КРАСНОГОРСК	97

ВВЕДЕНИЕ

Генеральный план городского округа Красногорск Московской области подготовлен на основании государственного контракта №4ГП/2017 от 17.11.2017.

Основанием для разработки Генерального плана городского округа Красногорск Московской области является государственная программа Московской области «Архитектура и градостроительство Подмосковья» на 2017-2021 гг.

Проект Генерального плана выполнен по результатам анализа материалов государственной и ведомственной статистики, данных, предоставленных Администрацией городского округа Красногорск по формам, подготовленным институтом, а также по материалам, переданным органами исполнительной власти Российской Федерации и Московской области.

Генеральный план городского округа Красногорск разработан в соответствии с требованиями следующих правовых и нормативных актов:

- Градостроительный кодекс Российской Федерации;
- Водный кодекс Российской Федерации;
- Лесной кодекс Российской Федерации;
- Воздушный кодекс Российской Федерации;
- Земельный кодекс Российской Федерации;
- Федеральный закон от 14.03.1995 №33-ФЗ «Об особо охраняемых природных территориях»;
- Федеральный закон от 12.01.1996 № 8-ФЗ «О погребении и похоронном деле»;
- Федеральный закон от 25.06.2002 № 73-ФЗ «Об объектах культурного наследия (памятниках истории и культуры) народов Российской Федерации»;
- Федеральный закон от 05.04.2016 г. № 95-ФЗ «О внесении изменений в Федеральный закон «Об объектах культурного наследия (памятниках истории и культуры) народов Российской Федерации» и статью 15 Федерального закона «О государственном кадастре недвижимости»;
- Федеральный закон от 06.10.2003 № 131-ФЗ «Об общих принципах организации местного самоуправления в Российской Федерации»;
- Федеральный закон от 27.10.2010 г. № 190-ФЗ «О теплоснабжении»;
- Федеральный закон от 07.12.2011 г. №416-ФЗ «О водоснабжении и водоотведении»;
- Федеральный закон от 30.03.1999 № 52-ФЗ (ред. от 28.11.2015) «О санитарно-эпидемиологическом благополучии населения»;
- Федеральный закон от 08.11.2007 №257-ФЗ «Об автомобильных дорогах и о дорожной деятельности в Российской Федерации и о внесении изменений в отдельные законодательные акты Российской Федерации»;
- Закон Российской Федерации от 21.02.1992 № 2395-1 «О недрах»;
- Постановление Правительства РФ от 24.11.2016 № 1240 «Об установлении государственных систем координат, государственной системы высот и государственной гравиметрической системы»;
- СП 42.13330.2016. Градостроительство. Планировка и застройка городских и сельских поселений. Актуализированная редакция СНиП 2.07.01-89;
- СП 36.13330.2012 «СНиП 2.05.06-85*. Магистральные трубопроводы»;

- Закон Московской области от 21.01.2005 № 26/2005-ОЗ «Об объектах культурного наследия (памятниках истории и культуры) в Московской области»;
- Закон Московской области от 24.04.2017 № 60/2017-ОЗ «О границе городского округа Красногорск»;
- Закон Московской области от 09.10.2017 № 166/2017-ОЗ «О внесении изменений в Закон Московской области «О границе городского округа Красногорск» и Закон Московской области «О статусе и границах Одинцовского муниципального района и вновь образованных в его составе муниципальных образований»;
- Закон Московской области от 07.03.2007 № 36/2007-ОЗ «О Генеральном плане развития Московской области»;
- Постановление Правительства Московской области от 11.07.2007 № 517/23 «Об утверждении Схемы территориального планирования Московской области - основных положений градостроительного развития»;
- Постановление Правительства Московской области от 11.02.2009 № 106/5 «Об утверждении Схемы развития и размещения особо охраняемых природных территорий в Московской области»;
- Постановление Правительства Московской области от 25.03.2016 № 230/8 «Об утверждении Схемы территориального планирования транспортного обслуживания Московской области» (с изменениями на 17 апреля 2018 года);
- Постановление Правительства Московской области от 17.10.2017 № 863/38 «Об утверждении государственной программы Московской области «Развитие инженерной инфраструктуры и энергоэффективности» на 2018-2022 годы и признании утратившими силу отдельных постановлений Правительства Московской области» (с изменениями на 27 февраля 2018 года);
- Постановление Правительства Московской области от 13.08.2013 № 602/31 «Об утверждении государственной программы Московской области «Сельское хозяйство Подмосковья»;
- Постановление Правительства Московской области от 26.03.2014 № 194/9 «Об утверждении итогового отчёта о реализации долгосрочной целевой программы Московской области «Разработка Генерального плана развития Московской области на период до 2020 года»;
- Постановление Правительства Московской области от 17.08.2015 № 713/30 «Об утверждении нормативов градостроительного проектирования Московской области»;
- Постановление Главного государственного санитарного врача РФ от 14.03.2002 № 10 «О введении в действие Санитарных правил и норм «Зоны санитарной охраны источников водоснабжения и водопроводов питьевого назначения. СанПиН 2.1.4.1110-02» (с изм. от 25.09.2014);
- Постановление Главного государственного санитарного врача РФ от 09.02.2015 № 8 «Об утверждении СанПиН 2.4.3259-15 «Санитарно-эпидемиологические требования к устройству, содержанию и организации режима работы организаций для детей-сирот и детей, оставшихся без попечения родителей»;
- Постановление Главного государственного санитарного врача Российской Федерации от 25.09.2007 № 74 «О введении в действие новой редакции санитарно-эпидемиологических правил и нормативов СанПин 2.2.1/2.1.1.1200-03 «Санитарно-защитные зоны и санитарная классификация предприятий, сооружений и иных объектов»;

– Постановление Главного государственного санитарного врача Российской Федерации от 28.06.2011 № 84 «Об утверждении СанПин 2.1.2882-11 «Гигиенические требования к размещению, устройству и содержанию кладбищ, зданий и сооружений похоронного назначения»;

– Приказ Министерства экономического развития РФ от 07.12.2016 №793 «Об утверждении требований к описанию и отображению в документах территориального планирования объектов федерального значения, объектов регионального значения, объектов местного значения»;

– Постановление Губернатора Московской области от 16.11.2015 № 486-ПГ «Об утверждении Схемы и программы перспективного развития электроэнергетики в Московской области на период 2016-2020 годов»;

– Приказ Министерства строительства и жилищно-коммунального хозяйства Российской Федерации № 1034/пр от 30.12.2016 «Об утверждении СП 42.13330 №СНиП 2.07.01-89* Градостроительства. Планировка и застройка городских и сельских поселений»;

– Генеральная схема газоснабжения Московской области на период до 2030 года, одобренная решением Межведомственной комиссии по вопросам энергообеспечения Московской области от 14.11.2013 № 11 (направлена в адрес Глав муниципальных районов и городских округов Московской области письмом от 26.12.2013 № 10/11372);

– Постановление Правительства Московской области от 20.12.2004 №778/50 «Об утверждении Программы «Развитие газификации в Московской области до 2025 года»;

– Постановление Правительства Московской области от 25.10.2016 № 791/39 «Об утверждении Государственной программы Московской области «Архитектура и градостроительство Подмосковья» на 2017-2021 годы»;

– иными федеральными законами и нормативными правовыми актами Российской Федерации, Московской области и городского округа Красногорск.

При подготовке Генерального плана городского округа Красногорск были учтены основные положения:

– Схемы территориального планирования Московской области, утвержденной Постановлением Правительства Московской области от 11.07.2007 № 517/23;

– Схемы территориального планирования транспортного обслуживания Московской области, одобренной постановлением Правительства Московской области от 25.03.2016 № 230/8.

Для разработки Генерального плана использовалась следующая документация:

– ранее разработанный Генеральный план городского поселения Красногорск Красногорского района (ГУП «НИИПИ Генплана Москвы», 2012 г.).

При подготовке Генерального плана были использованы материалы инженерно-геологических и гидрогеологических изысканий:

– Геологическая карта СССР (карта четвертичных отложений), лист N-37-II, М 1:200 000, 2001 г.;

– Геологическая карта СССР (карта дочетвертичных отложений), лист N-37-II, М 1:200 000, 2001 г.;

– Геологическая карта СССР (гидрогеологические карты), лист N-37-VIII, М 1:200 000, 1972 г.;

– Геологическая карта СССР (инженерно-геологическая карта), лист N-37-VIII, М 1:200 000, 1972 1998 г.;

- Геологическая карта четвертичных отложений Московской области, М 1:500 000, 1998 г.;
- Геологическая карта дочетвертичных отложений Московской области, М 1:500 000, 1998 г.;
- Отчет «Региональная переоценка эксплуатационных запасов пресных вод центральной части Московского артезианского бассейна (Московский регион)». ФГУП «Геоцентр-Москва», ЗАО «Геолинк Консалтинг», ЗАО «Гидэк», 2002 г.;
- Почвенная карта Московской области, М 1:300 000, 1985 г.;
- Архивные данные ФБУ «ТФГИ по Центральному федеральному округу»;
- Карта полезных ископаемых Московской области, М 1:500 000, 1998 г.;
- Сводная карта инженерно-геологических условий Московской области (первых от поверхности стратиграфо-генетических комплексов), лист N-37-II, N-37-VIII, М 1:200 000, 1986 г.;
- Сводная карта инженерно-геологических условий Московской области (вторых от поверхности стратиграфо-генетических комплексов), лист N-37-II, N-37-VIII, М 1:200 000, 1986 г.

Содержание Генерального плана определено Техническим заданием, утвержденным Главным управлением архитектуры и градостроительства Московской области.

Генеральный план городского округа Красногорск, в соответствии с Законом Московской области от 07.03.2007 № 36/2007-03 «О Генеральном плане развития Московской области», разрабатывается на расчетный период до 2038 года, с выделением первой очереди – 2023 г.

СВЕДЕНИЯ О ПЛАНАХ И ПРОГРАММАХ КОМПЛЕКСНОГО СОЦИАЛЬНО-ЭКОНОМИЧЕСКОГО РАЗВИТИЯ МУНИЦИПАЛЬНОГО ОБРАЗОВАНИЯ

При подготовке раздела были учтены муниципальные программы:

- муниципальная программа городского округа Красногорск на 2017-2021 годы «Образование»;
- муниципальная программа городского округа Красногорск на 2017-2021 годы «Культура»;
- муниципальная программа городского округа Красногорск на 2017-2021 годы «Социальная поддержка населения»;
- муниципальная программа городского округа Красногорск на 2017-2021 годы «Физическая культура и спорт»;
- муниципальная программа городского округа Красногорск на 2017-2021 годы «Дети и молодежь»;
- муниципальная программа городского округа Красногорск на 2017-2021 годы «Развитие потребительского рынка и услуг»;
- муниципальная программа городского округа Красногорск на 2017-2021 годы «Безопасность населения»;
- муниципальная программа городского округа Красногорск на 2017-2021 годы «Развитие малого и среднего предпринимательства»;
- муниципальная программа городского округа Красногорск на 2017-2021 годы «Энергосбережение»;
- муниципальная программа городского округа Красногорск на 2017-2021 годы «Эффективное управление»;
- муниципальная программа городского округа Красногорск на 2017-2021 годы «Развитие транспортной системы»;
- муниципальная программа городского округа Красногорск на 2017-2021 годы «Снижение административных барьеров и развитие информационно-коммуникационных технологий»;
- муниципальная программа городского округа Красногорск на 2017-2021 годы «Земельно-имущественные отношения и охрана окружающей среды»;
- муниципальная программа городского округа Красногорск на 2017-2021 годы «Территориальное развитие»;
- муниципальная программа городского округа Красногорск на 2017-2021 годы «Содержание и развитие жилищно-коммунального хозяйства»;
- муниципальная программа городского округа Красногорск на 2017-2021 годы «Жилище»;
- муниципальная программа городского округа Красногорск на 2017-2021 годы «Информирование населения о деятельности органов местного самоуправления городского округа Красногорск Московской области».

1. ЦЕЛИ И ЗАДАЧИ ТЕРРИТОРИАЛЬНОГО ПЛАНИРОВАНИЯ

Генеральный план – один из видов градостроительной документации по территориальному планированию, определяющий градостроительную стратегию и условия формирования среды жизнедеятельности населения. В соответствии с Градостроительным Кодексом РФ, этот документ устанавливает границы населенных пунктов, функциональное назначение, параметры и границы функциональных зон и размещение в них объектов местного значения.

Генеральный план городского округа Красногорск разрабатывается:

- в качестве документа, направленного на создание условий для устойчивого развития его территорий¹ на расчетный срок – до 2038 года;
- исходя из совокупности социальных, экономических, экологических и иных факторов в целях обеспечения устойчивого развития территорий, развития социальной, инженерной, транспортной инфраструктур, обеспечения учета интересов граждан и их объединений, а также интересов других муниципальных образований Московской области, имеющих общую границу с городским округом Красногорск.

Целью генерального плана является определение параметров согласованного развития транспортной, инженерной и социальной инфраструктур, роста населения и числа мест приложения труда, объектов коммунально-бытового и ритуального назначения, развития инфраструктуры рекреации (отдыха, спорта, озеленения городских территорий), обеспечивающего учёт интересов граждан и их объединений на основе стратегий, прогнозов и программ социально-экономического и градостроительного развития Московской области.

Основные задачи генерального плана:

- определение функциональных зон городского округа и параметров функциональных зон;
- определение территорий планируемого размещения объектов местного значения городского округа;
- определение зон с особыми условиями использования территорий городского округа;
- определение границ населённых пунктов, входящих в состав городского округа с указанием перечня координат поворотных точек, а также перечня включаемых и исключаемых из границ населённых пунктов земельных участков, с указанием категорий земель, к которым планируется отнести эти земельные участки;
- определение перечня и характеристики основных факторов риска возникновения чрезвычайных ситуаций природного и техногенного характера, а также соответствующих территорий городского округа;
- определение основных мероприятий по сохранению объектов культурного наследия федерального, регионального и местного значения;
- разработка предложений по формированию системы общественных пространств в городском округе.

¹ Устойчивое развитие – одна из глобальных идей современности (буквальный перевод английского термина Sustainable Development – «жизнеподдерживающее развитие»). Суть понятия выражается формулой: «человечество должно удовлетворять свои нужды сегодня так, чтобы не лишить последующие поколения возможности удовлетворять их нужды».

2. ПЛАНИРУЕМОЕ ФУНКЦИОНАЛЬНОЕ ЗОНИРОВАНИЕ

Согласно пункту 5 статья 1 Градостроительного кодекса Российской Федерации, функциональные зоны это зоны, для которых документами территориального планирования определены границы и функциональное назначение.

Частью 12 статьи 9 Градостроительного кодекса Российской Федерации установлено, что утверждение в документах территориального планирования границ функциональных зон не влечет за собой изменение правового режима земель, находящихся в границах указанных зон.

Параметры функциональных зон, согласно части 4 статьи 23 Градостроительного кодекса Российской Федерации, включены в Положение о территориальном планировании, а границы и описание функциональных зон с указанием планируемых для размещения в них объектов федерального значения, объектов регионального значения, объектов местного значения, отображаются на картах, указанных в пунктах 2 - 4 части 3 статьи 23 Градостроительного кодекса Российской Федерации.

Схема планируемого функционального зонирования территории городского округа Красногорск разработана в соответствии с требованиями Градостроительного кодекса Российской Федерации, Инструкцией о порядке разработки, согласования, экспертизы и утверждения градостроительной документации от 29.10.2002 г. № 150 (СНиП 11-04-2003 г.), Методическими указаниями о составе, порядке подготовки, согласованию и утверждению документов территориального планирования муниципальных образований Московской области (утв. распоряжением Главархитектуры Московской области от 08.07.2009 №26, Приказом Министерства экономического развития РФ от 07.12.2016 №793 «Об утверждении требований к описанию и отображению в документах территориального планирования объектов федерального значения, объектов регионального значения, объектов местного значения», техническим заданием на проектирование. При разработке проекта учтены требования «Земельного кодекса Российской Федерации», Федерального закона «О приватизации государственного и муниципального имущества» и других правовых и нормативных актов Российской Федерации и Московской области.

Зонирование территории городского округа Красногорск первого уровня² осуществляется для регулирования использования и застройки территории применительно к каждому земельному участку и объектам недвижимости, расположенным в этих зонах, а также для создания комфортной и безопасной среды проживания.

Схема планируемого функционального зонирования территории городского округа Красногорск определяет виды использования и устанавливает ограничения использования территорий. Определенные в Генеральном плане зоны различного функционального назначения и ограничения на использование территорий указанных зон являются основой для разработки правил землепользования и застройки³, устанавливающих градостроительные регламенты для каждой из территориальных зон.

Границы функциональных зон могут устанавливаться по:

- линиям магистралей, улиц, проездов, разделяющим транспортные потоки противоположных направлений;
- красным линиям;

² Уровня Проекта Генерального плана

³ Уровня зонирования второго порядка – Правила землепользования и застройки

- границам земельных участков;
- границам населенных пунктов;
- границам муниципальных образований;
- естественным границам природных объектов;
- иным границам.

Границы функциональных зон определены с учетом границ муниципального образования, естественных границ природных объектов и границ земельных участков. Территории общего пользования, занятые проездами, небольшими по площади коммунальными зонами, и другими незначительными по размерам объектами входят в состав различных функциональных зон и отдельно не выделяются.

На карте функциональных зон городского округа Красногорск установлены следующие функциональные зоны:

Наименование функциональной зоны	Условное обозначение зоны
Зона многоквартирной жилой застройки	Ж1
Зона застройки индивидуальными и блокированными жилыми домами	Ж2
Многофункциональная общественно-деловая зона	О1
Зона специализированной общественной застройки (зона размещения объектов социального, бытового, образовательного, культурного и религиозного назначения)	О2
Общественно-производственная зона	О3
Общественно-жилая зона	О4
Общественно-рекреационная зона	О5
Общественно-рекреационно-жилая зона	О6
Зона многофункциональной смешанной застройки	М
Производственная зона	П
Зона объектов коммунального назначения	К
Зона сельскохозяйственных угодий	СХ1
Зона, предназначенная для ведения садоводства и дачного хозяйства	СХ2
Зона объектов сельскохозяйственного производства	СХ3
Зона озелененных и благоустроенных территорий	Р1
Зона осуществления рекреационной деятельности	Р2
Зона лесов	Р3
Зона объектов физической культуры и массового спорта	Р4
Зона объектов отдыха и туризма	Р5
Рекреационно-жилая зона индивидуальной жилой застройки	Р7
Рекреационно-жилая зона	Р8
Зона историко-культурной деятельности	Р9
Зона кладбищ	СП1
Зона крематориев	СП2
Зона озеленения специального назначения	СП4
Иная зона специального назначения	СП5
Зона объектов автомобильного транспорта	Т1
Зона объектов железнодорожного транспорта	Т2
Зона объектов воздушного транспорта	Т3
Зона водных объектов	В

Баланс функциональных зон территории городского округа Красногорск определен на основе картографического материала – Карты функциональных зон городского округа, разработанной в составе картографических материалов генерального плана. Баланс дает комплексное представление о приоритетах перспективного использования территории городского округа (таблица 2.1).

Зона многоквартирной жилой застройки (Ж1)

Функциональная зона предназначена для застройки многоквартирными жилыми домами (с сохранением существующего жилого фонда, в том числе индивидуального), а также размещения необходимых объектов социального обслуживания.

В зоне допускается размещение отдельно стоящих, встроенных или пристроенных объектов социального и коммунально-бытового назначения, объектов здравоохранения, объектов дошкольного, начального общего и среднего (полного) общего образования, культовых зданий, спортивных объектов, озелененных территорий общего пользования, стоянок автомобильного транспорта, гаражей, объектов, связанных с проживанием граждан и не оказывающих негативного воздействия.

В пределах жилой зоны допускается размещение отдельных объектов общественно-делового, торгового и коммунального назначения, а также мини-производств при соблюдении действующих санитарных правил и норм.

Участки застройки многоквартирными жилыми домами и объектами ее обслуживания занимают большую часть площади территории зоны. Участки под размещение объектов иного назначения могут находиться в границах зоны при условии соблюдения действующих норм и правил и занимать менее 25% площади территории зоны.

Предлагаемыми Генеральным планом мероприятиями по обеспечению благоприятной акустической обстановки на рассматриваемой территории являются:

- внедрение мероприятий по ограничению шума: установка звукоизоляционных окон, строительство с использованием шумозащитных блок-секций; установка звукоизоляционных экранов или сплошных заборов вдоль дорог;
- разработка инженерно-технических мер по защите возводимых зданий и сооружений от вибрационного воздействия железнодорожного транспорта. Применение специальных противовибрационных фундаментов;
- сохранение и создание озеленённых защитных полос вдоль автомобильных дорог и железнодорожных путей;
- к мероприятиям по ограничению шума, излучаемого автомобильным транспортом, также можно отнести снижение скорости движения автотранспорта на улицах;
- для создания акустического комфорта на территории, прилегающей к промышленным предприятиям, необходима модернизация оборудования, внедрение эколого-ориентированных технологий производства и частичная или полная реконструкция вентиляционных систем и ограждающих конструкций цехов и производственных зданий. Помимо реализации шумозащитных мероприятий на предприятиях необходима планировочная организация территорий санитарно защитных зон – устройство зеленых зон, выполняющих роль буфера между промышленными и селитебными территориями.

В целях обеспечения благоприятной экологической обстановки по состоянию атмосферного воздуха рекомендуются следующие мероприятия:

- внедрение на предприятиях более совершенных и безопасных технологических процессов, уменьшающих выделение в атмосферу вредных веществ;
- организация системы мониторинга за состоянием атмосферного воздуха;

- вновь возводимая застройка должна выполняться с требованиями к благоустройству и озеленению;
- сохранение и организация защитных полос озеленения вдоль автодорог.

С целью обеспечения благоприятных условий проживания населения на территории городского округа предусматривается:

- разработка и реализация проектов обоснования санитарно-защитных зон для всех действующих и проектируемых производственных и коммунальных предприятий независимо от того, являются ли они собственниками земли или арендаторами территорий и зданий, в соответствии с СанПиН 2.2.1/2.1.1.1200-03 (в том числе проектов сокращения санитарно-защитных зон);
- при новом строительстве потребуется корректировка проектов организации (сокращения) СЗЗ отдельных предприятий.

Зона застройки индивидуальными и блокированными жилыми домами (Ж2)

Территория зоны предназначена для формирования жилых районов низкой плотности застройки (отдельно стоящих и блокированных жилых домов этажностью не выше 3 этажей с земельными участками) с обязательным размещением объектов социальной инфраструктуры, спортивных объектов, озелененных территорий общего пользования, объекты транспортной инфраструктуры, стоянок автомобильного транспорта необходимых для обслуживания населения. Допускается использовать недостающие объекты обслуживания в прилегающих существующих или проектируемых общественных центрах.

Участки застройки индивидуальными жилыми домами и объектов ее обслуживания занимают большую площадь территории зоны. Участки под размещение объектов иного назначения могут находиться в границах зоны при условии соблюдения действующих норм и правил и занимать менее 25% площади территории зоны.

Многофункциональная общественно-деловая зона (О1)

Территория зоны предназначена для размещения:

- объектов делового, финансового назначения, оптовой и розничной торговли, общественного питания, бытового обслуживания, амбулаторного ветеринарного обслуживания, культурного развития, религиозного использования;
- объектов транспортной инфраструктуры (стоянки автомобильного транспорта);
- объектов коммунального и производственного назначения;
- озелененных территорий общего использования.

Зона специализированной общественной застройки (зона размещения объектов социального, бытового, образовательного, культурного и религиозного назначения) (О2)

В составе данной зоны располагаются:

- отдельно стоящие объекты социального и культурно-бытового обслуживания населения – объекты высшего, среднего, дошкольного, школьного и дополнительного образования, досуговые учреждения, библиотеки, больничные и амбулаторно-поликлинические учреждения, объекты спорта, объекты культуры, религиозно-культурные объекты, объекты административно-хозяйственного управления, а также исторические объекты;
- объектов транспортной инфраструктуры (стоянки автомобильного транспорта);
- озелененных территорий общего использования.

Общественно-производственная зона (ОЗ)

Зона предназначена для размещения объектов общественного, коммерческого и производственного назначения, коммунальной и складской застройки, участки с другими видами разрешенного использования могут находиться в ее границах при условии соблюдения действующих норм и правил и занимать меньшую часть площади зоны.

Участки под размещение объектов иного назначения могут находиться в границах зоны при условии соблюдения действующих норм и правил и занимать менее 25% площади территории зоны.

Общественно-жилая зона (ОЖ)

Зона предназначена под размещение жилой застройки и общественной застройки, а также застройки, сопутствующей этим функциям.

Участки под размещение объектов иного назначения могут находиться в границах зоны при условии соблюдения действующих норм и правил и занимать менее 25% площади территории зоны.

Общественно-рекреационная зона (ОР)

В составе данной зоны размещаются объекты капитального строительства, предназначенные для удовлетворения бытовых, социальных и духовных потребностей (объекты коммунального, социального, бытового, амбулаторного ветеринарного обслуживания, среднего и высшего профессионального образования, культурного развития, религиозного использования, делового управления, общественного управления, объекты обеспечения научной деятельности, деятельности в области гидрометеорологии и смежных с ней областях), объекты капитального строительства в целях извлечения прибыли (на основании торговой, банковской и иной предпринимательской деятельности).

Также в данной зоне размещаются территории озеленения общего пользования, иные объекты, связанные с обеспечением жизнедеятельности населения, территории объектов культурного наследия и реализации историко-культурной деятельности, культовыми объектами.

Участки под размещение объектов иного назначения могут находиться в границах зоны при условии соблюдения действующих норм и правил и занимать менее 25% площади территории зоны.

Общественно-рекреационно-жилая зона (ОРЖ)

В составе данной зоны могут размещаться объекты капитального строительства жилого назначения, объекты обслуживания жилой застройки, общественного, делового и рекреационного назначения.

Зона многофункциональной смешанной застройки (М)

Территория зоны предназначена для размещения объектов различного функционального назначения, при этом объекты жилой, социальной, общественной и деловой застройки могут находиться исключительно в границах населенных пунктов, объекты производственной и коммунальной застройки могут размещаться в данной зоне при условии соблюдения действующих норм и правил; объекты с другими функциями могут находиться в границах зоны при условии соблюдения действующих норм и правил.

Производственная зона (П)

Территория зоны предназначена для размещения промышленных, коммунально-складских, транспортного обслуживания и иных производств и объектов, обеспечивающих их функционирование, а также для определения и размещения организованных санитарно-защитных зон этих объектов в соответствии с требованиями технических регламентов. Благоустройство территории производственных зон и их санитарно-защитных зон осуществляется за счет собственников производственных объектов.

Участки под размещение объектов иного назначения могут находиться в границах зоны при условии соблюдения действующих норм и правил и занимать менее 25% площади территории зоны.

Зона объектов коммунального назначения (К)

Территория зоны предназначена для размещения объектов коммунального обслуживания (котельных, водозаборов, очистных сооружений, насосных станций, электроподстанций), складских объектов, стоянок и гаражей, объектов обслуживания автотранспорта, автозаправочных станций.

Участки под размещение объектов иного назначения могут находиться в границах зоны при условии соблюдения действующих норм и правил и занимать менее 25% площади территории зоны.

Зона сельскохозяйственных угодий (СХ1)

Включает территории земель сельскохозяйственного назначения, в т.ч. пашни, сенокосы, пастбища, залежи, земли, занятые многолетними насаждениями и садами.

Зона, предназначенная для ведения садоводства и дачного хозяйства (СХ2)

Включает территории садовых некоммерческих товариществ и дачных хозяйств граждан, а также территории для ведения огородничества. Размещение жилого дачного дома (не предназначенного для раздела на квартиры, пригодного для отдыха и проживания, высотой не выше 3 надземных этажей).

В данной зоне допускается размещение объектов социальной инфраструктуры, спортивных объектов, озелененных территорий общего пользования, объекты инженерной инфраструктуры и стоянок автомобильного транспорта необходимых для обслуживания территории данной зоны.

Зона объектов сельскохозяйственного производства (СХ3)

Включает территории объектов сельскохозяйственного назначения, выращивания сельскохозяйственных культур, производства продукции животноводства, хранения и переработки сельхозпродукции.

Зона озелененных и благоустроенных территорий (Р1)

Территорию зоны занимают естественные природные комплексы сохранившихся ландшафтов. Зона предназначена для организации мест массового отдыха населения и включают в себя скверы, парки, сады, водоемы, спортивные площадки, пляжи и иные объекты, формирующие систему озелененных территорий общего пользования.

На озелененных территориях общего пользования допускается строительство новых и расширение действующих объектов, связанных с рекреационной деятельностью, их функционированием, эксплуатацией и обслуживанием отдыхающих, а также автомобильных дорог, гостевых парковок и объектов инженерной инфраструктуры и коммуникаций.

Зона осуществления рекреационной деятельности (P2)

Зона предназначена для осуществления рекреационной, научно-исследовательской и образовательной деятельности, обустройства мест для занятия спортом, физической культурой, пешими или верховыми прогулками, отдыха и туризма, наблюдения за природой, пикников и иной рекреационной деятельности.

Зона лесов (P3)

Выделенную зону составляют леса государственного лесного фонда. В пределах зоны лесов возможна организация природоохранной и рекреационной деятельности, внедрение элементов благоустройства. Запрещается размещение объектов капитального строительства.

Зона объектов физической культуры и массового спорта (P4)

Территория зоны предназначена для размещения объектов для занятий физической культурой и спортом.

Зона включает в себя участки размещения объектов для занятий физической культурой и спортом, а также объектов, обеспечивающих их функционирование.

Зона объектов отдыха и туризма (P5)

Территория зоны предназначена для размещения объектов организованного отдыха и гостевых домов (в том числе спортивных, тематических, детских лагерей) с возможностью временного проживания, объектов курортной и санаторной деятельности и объектов, обеспечивающих их функционирование.

Рекреационно-жилая зона индивидуальной жилой застройки (P7)

Зона озелененных и благоустроенных территорий с возможностью размещения объектов капитального строительства жилого назначения (индивидуальных и блокированных жилых домов) и объектов обслуживания жилой застройки.

Рекреационно-жилая зона (P8)

Зона озелененных и благоустроенных территорий с возможностью размещения объектов капитального строительства жилого назначения (индивидуальных, блокированных и многоквартирных жилых домов) и объектов обслуживания жилой застройки.

Зона историко-культурной деятельности (P9)

Зона отображает утвержденные границы территории объектов культурного наследия, установленные в Едином государственном реестре недвижимости. Территория зоны предназначена для осуществления историко-культурной деятельности на территории объектов культурного наследия местного, регионального и федерального значения в

соответствии документами, утверждающими режимы содержания и использования территорий объектов.

Зона кладбищ (СП1)

Территория зоны предназначена для размещения объектов ритуальной деятельности (кладбищ и соответствующих культовых сооружений).

Зона крематориев (СП2)

Территория зоны предназначена для размещения крематориев, колумбарных стенок и культовых сооружений используемых при обрядах погребения.

Зона озеленения специального назначения (СП4)

Территория данной зоны не застроена и занята зелеными насаждениями, выполняющими средозащитную роль в санитарно-защитных зонах предприятий, либо вокруг источников питьевого водоснабжения (в зонах первого пояса охраны).

Зона специального назначения (СП5)

Территория зоны предназначена для размещения объектов обеспечения обороны и безопасности, обеспечения вооруженных сил, охраны Государственной границы РФ, обеспечения внутреннего правопорядка, деятельности по исполнению наказаний.

Зона объектов автомобильного транспорта (Т1)

В состав зоны могут входить автомобильные дороги федерального и регионального значения (включая отводы земельных участков) и технически связанные с ними сооружения, объекты, предназначенные для обслуживания пассажиров, обеспечивающие работу транспортных средств, объекты размещения постов органов внутренних дел, ответственных за безопасность дорожного движения, стоянки автотранспорта и депо маршрутного автотранспорта, составляющие единую систему транспортного обеспечения; улицы местного значения, внутриквартальные проезды и проезды для специального транспорта отдельно не выделяются и входят в иные функциональные зоны. Участки объектов автомобильного транспорта могут включаться в другие функциональные зоны и не выделяться в отдельную функциональную зону.

Зона объектов железнодорожного транспорта (Т2)

В данную зону входят территории железнодорожного транспорта и его инфраструктуры.

Зона объектов воздушного транспорта (Т3)

В данную зону входят территории аэропортов и их инфраструктура, расположенная в их границах.

Зона водных объектов (В)

Данная зона включает в себя территории общего пользования водными объектами, территории гидротехнических сооружений.

Таблица 2.2. Параметры развития функциональных зон*

Местоположение	Индекс зоны	Площадь зоны, га	Статус зоны	Параметры объектов местного значения **			
				Тип объекта	Уровень объекта	Статус объекта	Мощность
город Красногорск	Ж1	0,33	проектируемый	-	-	-	-
город Красногорск	Ж1	0,51	проектируемый	-	-	-	-
город Красногорск	Ж1	0,67	проектируемый	Поликлиника	местный	проектируемый	237
город Красногорск	Ж1	2,17	проектируемый	Детское дошкольное учреждение	местный	проектируемый	43
город Красногорск	Ж1	2,41	проектируемый	Детское дошкольное учреждение	местный	проектируемый	186
город Красногорск	Ж1	3,12	реконструируемый	Детское дошкольное учреждение	местный	существующий	
город Красногорск	Ж1	4,73	реконструируемый	Детское дошкольное учреждение	местный	проектируемый	85
город Красногорск	Ж1	4,73	реконструируемый	Публичная библиотека	местный	проектируемый	30
город Красногорск	Ж1	4,94	проектируемый	Учреждение дополнительного образования	местный	проектируемый	80
город Красногорск	Ж1	5,33	проектируемый	-	-	-	-
город Красногорск	Ж1	5,54	проектируемый	Детское дошкольное учреждение	местный	проектируемый	260
				Поликлиника	местный	проектируемый	90
				Среднее общеобразовательное учреждение	местный	проектируемый	160
город Красногорск	Ж1	6,87	проектируемый	Кабинет врача общей парктики	местный	проектируемый	30
				Досуговый центр, дом культуры, учреждение клубного типа	местный	проектируемый	86
город Красногорск	Ж1	7,97	проектируемый	Кабинет врача общей парктики	местный	проектируемый	95
				Детское дошкольное учреждение	местный	проектируемый	220
				Среднее общеобразовательное учреждение	местный	проектируемый	300
город Красногорск	Ж1	9,36	проектируемый	Детское дошкольное учреждение	местный	проектируемый	160
				Публичная библиотека	местный	проектируемый	30
город Красногорск	Ж1	11,38	проектируемый	Кабинет врача общей парктики	местный	проектируемый	60
				Детское дошкольное учреждение	местный	проектируемый	250
город Красногорск	Ж1	14,14	проектируемый	Кабинет врача общей парктики	местный	проектируемый	20
				Детское дошкольное учреждение	местный	проектируемый	150
				Досуговый центр, дом культуры, учреждение клубного типа	местный	проектируемый	200
				Среднее общеобразовательное	местный	проектируемый	350

Местоположение	Индекс зоны	Площадь зоны, га	Статус зоны	Параметры объектов местного значения **			
				Тип объекта	Уровень объекта	Статус объекта	Мощность
				учреждение			
				Физкультурно-спортивный комплекс, ФОК, спортивный зал	местный	проектируемый	288
город Красногорск	Ж1	14,21	проектируемый	Кабинет врача общей парктики	местный	проектируемый	30
				Детское дошкольное учреждение	местный	проектируемый	133
				Среднее общеобразовательное учреждение	местный	проектируемый	875
город Красногорск	Ж1	19,01	реконструируемый	Детское дошкольное учреждение	местный	проектируемый	185
город Красногорск	Ж1	30,21	проектируемый	Детское дошкольное учреждение	местный	проектируемый	350
				Поликлиника	местный	проектируемый	170
				Среднее общеобразовательное учреждение	местный	проектируемый	875
город Красногорск	Ж1	37,62	реконструируемый	Детское дошкольное учреждение	местный	проектируемый	213
				Детское дошкольное учреждение	местный	существующий	
				Публичная библиотека	местный	проектируемый	30
город Красногорск	Ж2	3,25	проектируемый	-	-	-	-
город Красногорск	К	0,37	проектируемый	-	-	-	-
город Красногорск	К	0,42	проектируемый	-	-	-	-
город Красногорск	К	3,64	реконструируемый	-	-	-	-
город Красногорск	К	4,97	проектируемый	-	-	-	-
город Красногорск	М	3,01	проектируемый	Пожарное депо	местный	проектируемый	2
город Красногорск	М	3,44	проектируемый	Пожарное депо	местный	проектируемый	8
город Красногорск	М	64,51	проектируемый	Детское дошкольное учреждение		проектируемый	
				Пожарное депо	местный	проектируемый	8
город Красногорск	О1	0,38	проектируемый	-	-	-	-
город Красногорск	О1	0,52	проектируемый	-	-	-	-
город Красногорск	О1	0,69	проектируемый	-	-	-	-
город Красногорск	О1	0,98	проектируемый	-	-	-	-
город Красногорск	О1	1,03	реконструируемый	-	-	-	-
город Красногорск	О1	1,13	проектируемый	-	-	-	-
город Красногорск	О1	1,20	проектируемый	-	-	-	-
город Красногорск	О1	1,22	проектируемый	-	-	-	-
город Красногорск	О1	1,72	проектируемый	-	-	-	-

Местоположение	Индекс зоны	Площадь зоны, га	Статус зоны	Параметры объектов местного значения **			
				Тип объекта	Уровень объекта	Статус объекта	Мощность
город Красногорск	O1	1,74	проектируемый	-	-	-	-
город Красногорск	O1	2,14	проектируемый	-	-	-	-
город Красногорск	O1	3,71	проектируемый	-	-	-	-
город Красногорск	O1	4,59	проектируемый	Плоскостные спортивные сооружения	местный	проектируемый	5400
город Красногорск	O1	16,68	проектируемый	-	-	-	-
город Красногорск	O2	0,31	реконструируемый	Детское дошкольное учреждение	местный	существующий	
город Красногорск	O2	0,33	проектируемый	Учреждение дополнительного образования	местный	проектируемый	120
город Красногорск	O2	0,46	проектируемый	Детское дошкольное учреждение	местный	проектируемый	80
город Красногорск	O2	0,51	проектируемый	Поликлиника	местный	проектируемый	750
город Красногорск	O2	0,58	реконструируемый	Детское дошкольное учреждение	местный	существующий	
город Красногорск	O2	0,60	реконструируемый	Детское дошкольное учреждение	местный	реконструируемый	120
город Красногорск	O2	0,61	реконструируемый	Детское дошкольное учреждение	местный	реконструируемый	55
город Красногорск	O2	0,63	реконструируемый	Детское дошкольное учреждение	местный	реконструируемый	180
город Красногорск	O2	0,70	реконструируемый	Детское дошкольное учреждение	местный	реконструируемый	160
город Красногорск	O2	0,76	проектируемый	Детское дошкольное учреждение	местный	проектируемый	115
				Среднее общеобразовательное учреждение	местный	существующий	
город Красногорск	O2	0,83	проектируемый	Детское дошкольное учреждение	местный	проектируемый	140
город Красногорск	O2	0,84	проектируемый	Детское дошкольное учреждение	местный	проектируемый	220
город Красногорск	O2	0,86	проектируемый	Детское дошкольное учреждение	местный	существующий	180
город Красногорск	O2	0,95	реконструируемый	Детское дошкольное учреждение	местный	реконструируемый	185
город Красногорск	O2	0,98	проектируемый	Детское дошкольное учреждение	местный	проектируемый	460
город Красногорск	O2	1,04	реконструируемый	Детское дошкольное учреждение	местный	реконструируемый	70
город Красногорск	O2	1,10	проектируемый	Среднее общеобразовательное учреждение	местный	проектируемый	550
город Красногорск	O2	1,11	проектируемый	Детское дошкольное учреждение	местный	проектируемый	315
город Красногорск	O2	1,13	реконструируемый	Детское дошкольное учреждение	местный	реконструируемый	320
город Красногорск	O2	1,24	проектируемый	Среднее общеобразовательное учреждение	местный	проектируемый	250
город Красногорск	O2	1,28	реконструируемый	Детское дошкольное учреждение	местный	реконструируемый	160
город Красногорск	O2	1,29	проектируемый	Среднее общеобразовательное	местный	проектируемый	825

Местоположение	Индекс зоны	Площадь зоны, га	Статус зоны	Параметры объектов местного значения **			
				Тип объекта	Уровень объекта	Статус объекта	Мощность
				учреждение			
город Красногорск	O2	1,29	проектируемый	Среднее общеобразовательное учреждение	местный	проектируемый	900
город Красногорск	O2	1,35	реконструируемый	Детское дошкольное учреждение	местный	реконструируемый	150
город Красногорск	O2	1,43	реконструируемый	Детское дошкольное учреждение	местный	реконструируемый	180
город Красногорск	O2	1,61	реконструируемый	Среднее общеобразовательное учреждение	местный	проектируемый	380
				Среднее общеобразовательное учреждение	местный	существующий	
город Красногорск	O2	2,05	проектируемый	Детское дошкольное учреждение	местный	проектируемый	280
город Красногорск	O2	2,07	реконструируемый	Детское дошкольное учреждение	местный	реконструируемый	125
город Красногорск	O2	2,10	реконструируемый	Детское дошкольное учреждение	местный	реконструируемый	140
				Детское дошкольное учреждение	местный	реконструируемый	160
город Красногорск	O2	2,33	проектируемый	Среднее общеобразовательное учреждение	местный	проектируемый	550
город Красногорск	O2	2,42	реконструируемый	Среднее общеобразовательное учреждение	местный	реконструируемый	
город Красногорск	O2	2,52	проектируемый	Среднее общеобразовательное учреждение	местный	проектируемый	1100
город Красногорск	O2	2,75	реконструируемый	Детское дошкольное учреждение	местный	проектируемый	340
				Реабилитационный центр	местный	проектируемый	
город Красногорск	O2	3,03	реконструируемый	Среднее общеобразовательное учреждение	местный	реконструируемый	600
город Красногорск	O2	3,08	проектируемый	Детское дошкольное учреждение	местный	проектируемый	120
				Среднее общеобразовательное учреждение	местный	проектируемый	900
город Красногорск	O2	3,46	реконструируемый	Детское дошкольное учреждение	местный	существующий	
				Среднее общеобразовательное учреждение	местный	реконструируемый	485
город Красногорск	O2	9,14	реконструируемый	Больница (стационар)	региональный	реконструируемый	360
				Поликлиника	местный	существующий	
				Универсальный комплексный центр социального обслуживания	местный	проектируемый	640

Местоположение	Индекс зоны	Площадь зоны, га	Статус зоны	Параметры объектов местного значения **			
				Тип объекта	Уровень объекта	Статус объекта	Мощность
				населения			
город Красногорск	O3	3,66	проектируемый	-	-	-	-
город Красногорск	O3	6,80	проектируемый	-	-	-	-
город Красногорск	O3	7,34	проектируемый	-	-	-	-
город Красногорск	O3	9,37	реконструируемый	Пожарное депо	местный	проектируемый	8
город Красногорск	O4	1,91	проектируемый	Кабинет врача общей парктики	местный	проектируемый	28
				Учреждение дополнительного образования	местный	проектируемый	50
город Красногорск	O4	10,61	реконструируемый	Среднее общеобразовательное учреждение	местный	проектируемый	280
город Красногорск	O5	5,54	проектируемый	Плоскостные спортивные сооружения	местный	проектируемый	5400
город Красногорск	O5	7,69	проектируемый	-	-	-	-
город Красногорск	O6	60,36	реконструируемый	Амбулатория	местный	проектируемый	65
				Детское дошкольное учреждение	местный	существующий	90
город Красногорск	П	7,92	проектируемый	-	-	-	-
город Красногорск	P1	1,07	проектируемый	-	-	-	-
город Красногорск	P1	1,32	проектируемый	-	-	-	-
город Красногорск	P1	1,63	проектируемый	-	-	-	-
город Красногорск	P1	1,68	проектируемый	-	-	-	-
город Красногорск	P1	2,20	проектируемый	-	-	-	-
город Красногорск	P1	3,10	проектируемый	-	-	-	-
город Красногорск	P1	4,08	проектируемый	-	-	-	-
город Красногорск	P1	4,97	проектируемый	-	-	-	-
город Красногорск	P1	5,67	проектируемый	-	-	-	-
город Красногорск	P1	8,73	проектируемый	-	-	-	-
город Красногорск	P4	0,66	проектируемый	Физкультурно-спортивный комплекс, ФОК, спортивный зал	местный	проектируемый	500
город Красногорск	P4	0,71	проектируемый	-	-	-	-
город Красногорск	P4	1,16	проектируемый	Физкультурно-спортивный комплекс, ФОК, спортивный зал	местный	проектируемый	
город Красногорск	P4	1,56	проектируемый	Физкультурно-спортивный комплекс, ФОК, спортивный зал	местный	проектируемый	1080

Местоположение	Индекс зоны	Площадь зоны, га	Статус зоны	Параметры объектов местного значения **			
				Тип объекта	Уровень объекта	Статус объекта	Мощность
город Красногорск	P4	1,98	проектируемый	Физкультурно-спортивный комплекс, ФОК, спортивный зал	региональный	проектируемый	
город Красногорск	P4	6,44	проектируемый	Плоскостные спортивные сооружения	местный	проектируемый	5400
				Физкультурно-спортивный комплекс, ФОК, спортивный зал	местный	проектируемый	1500
город Красногорск	P5	20,91	проектируемый	-	-	-	-
город Красногорск	СП5	1,53	проектируемый	-	-	-	-
город Красногорск	CX2	0,67	проектируемый	-	-	-	-
город Красногорск	CX2	1,40	проектируемый	-	-	-	-
город Красногорск	T1	0,22	проектируемый	-	-	-	-
город Красногорск	T1	3,19	проектируемый	-	-	-	-
город Красногорск	T1	3,68	проектируемый	-	-	-	-
город Красногорск	T1	4,21	проектируемый	-	-	-	-
деревня Александровка	Ж2	0,32	проектируемый	-	-	-	-
деревня Александровка	К	0,50	проектируемый	-	-	-	-
деревня Александровка	P1	1,97	проектируемый	-	-	-	-
деревня Александровка	P1	2,90	проектируемый	-	-	-	-
деревня Александровка	P4	0,49	проектируемый	Физкультурно-спортивный комплекс, ФОК, спортивный зал	местный	проектируемый	1080
деревня Александровка	P7	11,28	проектируемый	-	-	-	-
деревня Александровка	СП5	7,91	проектируемый	-	-	-	-
деревня Александровка	CX2	0,33	проектируемый	-	-	-	-
деревня Александровка	CX2	0,34	проектируемый	-	-	-	-
деревня Александровка	CX2	3,67	проектируемый	-	-	-	-

Местоположение	Индекс зоны	Площадь зоны, га	Статус зоны	Параметры объектов местного значения **			
				Тип объекта	Уровень объекта	Статус объекта	Мощность
Александровка							
деревня Аристово	Ж1	7,87	проектируемый	-	-	-	-
деревня Аристово	Ж1	10,08	проектируемый	Амбулатория	местный	проектируемый	30
				Детское дошкольное учреждение	местный	проектируемый	120
деревня Аристово	Ж1	12,65	проектируемый	Амбулатория	местный	проектируемый	29
деревня Аристово	Ж2	22,71	проектируемый	Детское дошкольное учреждение	местный	проектируемый	25
деревня Аристово	К	0,19	проектируемый	-	-	-	-
деревня Аристово	К	0,25	проектируемый	-	-	-	-
деревня Аристово	К	0,35	проектируемый	-	-	-	-
деревня Аристово	К	0,80	проектируемый	-	-	-	-
деревня Аристово	К	1,35	проектируемый	-	-	-	-
деревня Аристово	О1	0,25	проектируемый	-	-	-	-
деревня Аристово	О1	1,00	проектируемый	-	-	-	-
деревня Аристово	О2	0,43	проектируемый	Детское дошкольное учреждение	местный	проектируемый	130
деревня Аристово	О2	0,83	проектируемый	Детское дошкольное учреждение	местный	проектируемый	160
деревня Аристово	О2	3,10	проектируемый	Среднее общеобразовательное учреждение	местный	проектируемый	500
деревня Аристово	Т1	2,96	проектируемый	-	-	-	-
деревня Бузланово	Ж1	6,42	проектируемый	-	-	-	-
деревня Бузланово	Ж1	18,90	проектируемый	Бассейн	местный	проектируемый	275
				Кабинет врача общей парктики	местный	проектируемый	20
				Учреждение дополнительного образования	местный	проектируемый	100
				Учреждение дополнительного образования	местный	проектируемый	50
				Детское дошкольное учреждение	местный	проектируемый	40
				Детское дошкольное учреждение	местный	проектируемый	135
				Детское дошкольное учреждение	местный	проектируемый	62
				Досуговый центр, дом культуры, учреждение клубного типа	местный	проектируемый	1200
				Плоскостные спортивные сооружения	местный	проектируемый	2500
Среднее общеобразовательное	местный	проектируемый	560				

Местоположение	Индекс зоны	Площадь зоны, га	Статус зоны	Параметры объектов местного значения **			
				Тип объекта	Уровень объекта	Статус объекта	Мощность
				учреждение			
				Среднее общеобразовательное учреждение	местный	проектируемый	50
				Физкультурно-спортивный комплекс, ФОК, спортивный зал	местный	проектируемый	1080
деревня Бузланово	Ж2	0,35	проектируемый	-	-	-	-
деревня Бузланово	Ж2	1,65	проектируемый	-	-	-	-
деревня Бузланово	Ж2	6,00	проектируемый	-	-	-	-
деревня Бузланово	Ж2	8,76	проектируемый	-	-	-	-
деревня Бузланово	Ж2	15,32	проектируемый	-	-	-	-
деревня Бузланово	Ж2	30,22	проектируемый	Детское дошкольное учреждение	местный	проектируемый	30
				Публичная библиотека	местный	проектируемый	30
деревня Бузланово	О1	3,00	проектируемый	-	-	-	-
деревня Бузланово	Т1	0,88	проектируемый	-	-	-	-
деревня Воронки	О1	7,00	проектируемый	-	-	-	-
деревня Воронки	О3	8,47	проектируемый	-	-	-	-
деревня Гаврилково	Ж1	0,51	проектируемый	-	-	-	-
деревня Гаврилково	Ж1	0,63	проектируемый	-	-	-	-
деревня Гаврилково	Ж1	59,96	проектируемый	Учреждение дополнительного образования	местный	проектируемый	500
				Публичная библиотека	местный	проектируемый	30
				Поликлиника	местный	проектируемый	660
				Плоскостные спортивные сооружения	местный	проектируемый	8100
				Станция скорой помощи	местный	проектируемый	4
				Станция технического обслуживания автомобилей	местный	проектируемый	
деревня Гаврилково	Ж2	0,13	проектируемый	-	-	-	-
деревня Гаврилково	Ж2	0,14	проектируемый	-	-	-	-
деревня Гаврилково	Ж2	0,52	проектируемый	-	-	-	-
деревня Гаврилково	Ж2	0,66	проектируемый	-	-	-	-
деревня Гаврилково	Ж2	1,08	проектируемый	-	-	-	-
деревня Гаврилково	Ж2	3,46	проектируемый	Кабинет врача общей парктики	местный	проектируемый	4

Местоположение	Индекс зоны	Площадь зоны, га	Статус зоны	Параметры объектов местного значения **			
				Тип объекта	Уровень объекта	Статус объекта	Мощность
				Детское дошкольное учреждение	местный	проектируемый	60
деревня Гаврилково	К	0,74	проектируемый	-	-	-	-
деревня Гаврилково	К	1,95	проектируемый	Гаражи, стоянки для постоянного хранения индивидуальных легковых автомобилей	местный	проектируемый	
				Станция технического обслуживания автомобилей	местный	проектируемый	
деревня Гаврилково	К	6,14	проектируемый	Гаражи, стоянки для постоянного хранения индивидуальных легковых автомобилей	местный	проектируемый	
				Станция технического обслуживания автомобилей	местный	проектируемый	
деревня Гаврилково	О1	5,01	проектируемый	Пожарное депо	местный	проектируемый	7
деревня Гаврилково	О2	0,95	проектируемый	Детское дошкольное учреждение	местный	проектируемый	250
деревня Гаврилково	О2	0,96	проектируемый	Детское дошкольное учреждение	местный	проектируемый	250
деревня Гаврилково	О2	1,01	проектируемый	Детское дошкольное учреждение	местный	проектируемый	250
деревня Гаврилково	О2	1,18	проектируемый	Детское дошкольное учреждение	местный	проектируемый	250
деревня Гаврилково	О2	2,88	проектируемый	Среднее общеобразовательное учреждение	местный	проектируемый	1250
деревня Гаврилково	О2	2,89	проектируемый	Среднее общеобразовательное учреждение	местный	проектируемый	1250
деревня Гаврилково	Р1	0,34	проектируемый	-	-	-	-
деревня Гаврилково	Р1	29,23	проектируемый	Мост, тоннель	местный	проектируемый	
деревня Гаврилково	Р5	0,92	проектируемый	-	-	-	-
деревня Гаврилково	Р5	1,71	проектируемый	-	-	-	-
деревня Глухово	Ж1	64,60	проектируемый	Детское дошкольное учреждение	местный	проектируемый	130
				Публичная библиотека	местный	проектируемый	30
				Поликлиника	местный	проектируемый	70
				Среднее общеобразовательное учреждение	местный	проектируемый	525
				Физкультурно-спортивный комплекс, ФОК, спортивный зал	местный	проектируемый	415
				Физкультурно-спортивный комплекс,	местный	проектируемый	200

Местоположение	Индекс зоны	Площадь зоны, га	Статус зоны	Параметры объектов местного значения **			
				Тип объекта	Уровень объекта	Статус объекта	Мощность
				ФОК, спортивный зал			
деревня Глухово	Ж2	0,40	проектируемый	-	-	-	-
деревня Глухово	К	0,80	реконструируемый	Пожарное депо	местный	реконструируемый	2
деревня Глухово	О2	1,23	проектируемый	Детское дошкольное учреждение	местный	существующий	115
				Среднее общеобразовательное учреждение	местный	проектируемый	440
деревня Глухово	О2	1,55	проектируемый	-	-	-	-
деревня Глухово	О3	1,57	проектируемый	-	-	-	-
деревня Глухово	Р1	2,68	проектируемый	-	-	-	-
деревня Глухово	Р1	20,04	проектируемый	-	-	-	-
деревня Глухово	Р7	37,60	проектируемый	-	-	-	-
деревня Гольево	О1	1,14	проектируемый	-	-	-	-
деревня Гольево	О2	0,44	проектируемый	-	-	-	-
деревня Грибаново	О1	0,44	проектируемый	-	-	-	-
деревня Грибаново	Р8	176,99	проектируемый	Детское дошкольное учреждение	местный	проектируемый	220
				Детское дошкольное учреждение	местный	проектируемый	240
				Детское дошкольное учреждение	местный	проектируемый	255
				Публичная библиотека	местный	проектируемый	30
				Поликлиника	местный	проектируемый	200
				Пожарное депо	местный	проектируемый	2
				Среднее общеобразовательное учреждение	местный	проектируемый	600
				Физкультурно-спортивный комплекс, ФОК, спортивный зал	местный	проектируемый	1080
деревня Желябино	Ж2	3,15	проектируемый	-	-	-	-
деревня Желябино	К	0,78	проектируемый	Пожарное депо	местный	проектируемый	4
деревня Желябино	О2	2,53	проектируемый	Детское дошкольное учреждение	местный	проектируемый	350
деревня Желябино	О2	3,91	проектируемый	Среднее общеобразовательное учреждение	местный	проектируемый	1100
деревня Желябино	О4	35,00	проектируемый	Амбулатория	местный	проектируемый	50
				Детское дошкольное учреждение	местный	проектируемый	250
				Публичная библиотека	местный	проектируемый	30
				Плоскостные спортивные	местный	проектируемый	2600

Местоположение	Индекс зоны	Площадь зоны, га	Статус зоны	Параметры объектов местного значения **			
				Тип объекта	Уровень объекта	Статус объекта	Мощность
				сооружения			
деревня Желябино	P5	32,00	проектируемый	-	-	-	-
деревня Желябино	P5	49,00	проектируемый	-	-	-	-
деревня Желябино	CX2	46,60	проектируемый	-	-	-	-
деревня Козино	Ж2	1,81	проектируемый	-	-	-	-
деревня Козино	Ж2	1,92	проектируемый	-	-	-	-
деревня Козино	Ж2	3,42	проектируемый	-	-	-	-
деревня Козино	Ж2	6,69	проектируемый	Больница (стационар)	региональный	проектируемый	800
				Поликлиника	местный	проектируемый	210
				Универсальный комплексный центр социального обслуживания населения	региональный	проектируемый	640
деревня Козино	Ж2	9,96	проектируемый	-	-	-	-
деревня Козино	Ж2	20,78	проектируемый	Амбулатория	местный	проектируемый	33
				Детское дошкольное учреждение	местный	проектируемый	120
				Плоскостные спортивные сооружения	местный	проектируемый	2250
деревня Козино	Ж2	24,42	проектируемый	Амбулатория	местный	проектируемый	20
				Детское дошкольное учреждение	местный	проектируемый	220
				Среднее общеобразовательное учреждение	местный	проектируемый	550
деревня Козино	Ж2	30,36	проектируемый	Амбулатория	местный	существующий	20
деревня Козино	O2	0,19	проектируемый	Фельдшерско-акушерский пункт	местный	проектируемый	20
деревня Козино	O2	2,42	проектируемый	Детское дошкольное учреждение	местный	проектируемый	350
				Среднее общеобразовательное учреждение	местный	проектируемый	250
деревня Козино	O2	4,84	проектируемый	-	-	-	-
деревня Козино	P7	0,02	проектируемый	-	-	-	-
деревня Козино	P7	0,14	проектируемый	-	-	-	-
деревня Козино	P7	0,14	проектируемый	-	-	-	-
деревня Козино	P7	2,17	проектируемый	-	-	-	-
деревня Козино	P7	2,79	проектируемый	-	-	-	-
деревня Козино	P7	2,81	проектируемый	Пожарное депо	местный	проектируемый	4

Местоположение	Индекс зоны	Площадь зоны, га	Статус зоны	Параметры объектов местного значения **			
				Тип объекта	Уровень объекта	Статус объекта	Мощность
деревня Козино	P7	6,50	проектируемый	-	-	-	-
деревня Козино	P7	12,95	проектируемый	-	-	-	-
деревня Козино	P7	13,00	проектируемый	-	-	-	-
деревня Козино	P7	97,50	проектируемый	Учреждение дополнительного образования	местный	проектируемый	200
				Детское дошкольное учреждение	местный	проектируемый	220
				Детское дошкольное учреждение	местный	проектируемый	350
				Досуговый центр, дом культуры, учреждение клубного типа	местный	проектируемый	1200
				Публичная библиотека	местный	проектируемый	30
				Плоскостные спортивные сооружения	местный	проектируемый	28900
				Среднее общеобразовательное учреждение	местный	проектируемый	1100
Физкультурно-спортивный комплекс, ФОК, спортивный зал	местный	проектируемый	3640				
деревня Козино	P8	11,16	проектируемый	-	-	-	-
деревня Козино	P8	35,86	проектируемый	Детское дошкольное учреждение	местный	проектируемый	330
				Плоскостные спортивные сооружения	местный	проектируемый	5800
				Среднее общеобразовательное учреждение	местный	проектируемый	825
деревня Козино	P8	37,11	проектируемый	Амбулатория	местный	проектируемый	220
				Учреждение дополнительного образования	местный	проектируемый	450
				Детское дошкольное учреждение	местный	проектируемый	330
				Публичная библиотека	местный	проектируемый	30
				Плоскостные спортивные сооружения	местный	проектируемый	5800
Среднее общеобразовательное учреждение	местный	проектируемый	825				
деревня Коростово	Ж2	4,62	проектируемый	-	-	-	-
деревня Коростово	T1	0,43	проектируемый	-	-	-	-

Местоположение	Индекс зоны	Площадь зоны, га	Статус зоны	Параметры объектов местного значения **			
				Тип объекта	Уровень объекта	Статус объекта	Мощность
деревня Марьино	Р5	3,46	проектируемый	Плоскостные спортивные сооружения	местный	проектируемый	6400
				Физкультурно-спортивный комплекс, ФОК, спортивный зал	местный	проектируемый	1400
деревня Марьино	Р8	1,97	проектируемый	Детское дошкольное учреждение	местный	проектируемый	30
деревня Михалково	О1	1,48	проектируемый	-	-	-	-
деревня Нефедьево	Ж1	3,03	проектируемый	-	-	-	-
деревня Нефедьево	Ж1	4,98	проектируемый	-	-	-	-
деревня Нефедьево	Ж1	40,11	проектируемый	-	-	-	-
деревня Нефедьево	Ж1	63,98	проектируемый	Амбулатория	местный	проектируемый	200
деревня Нефедьево	Ж2	1,47	проектируемый	-	-	-	-
деревня Нефедьево	Ж2	14,95	проектируемый	-	-	-	-
деревня Нефедьево	Ж2	19,45	проектируемый	Детское дошкольное учреждение	местный	проектируемый	90
				Плоскостные спортивные сооружения	местный	проектируемый	160
деревня Нефедьево	К	0,48	проектируемый	-	-	-	-
деревня Нефедьево	К	0,84	проектируемый	Пожарное депо	местный	проектируемый	2
деревня Нефедьево	О2	1,41	проектируемый	Детское дошкольное учреждение	местный	проектируемый	150
деревня Нефедьево	О2	5,45	проектируемый	Детское дошкольное учреждение	местный	проектируемый	150
				Плоскостные спортивные сооружения	местный	проектируемый	6400
				Среднее общеобразовательное учреждение	местный	проектируемый	1100
				Физкультурно-спортивный комплекс, ФОК, спортивный зал	местный	проектируемый	1000
деревня Нефедьево	О2	8,75	проектируемый	Детское дошкольное учреждение	местный	проектируемый	150
				Плоскостные спортивные сооружения	местный	проектируемый	5400
				Среднее общеобразовательное учреждение	местный	проектируемый	550
деревня Нефедьево	Р7	4,81	проектируемый	Детское дошкольное учреждение	местный	проектируемый	50
				Плоскостные спортивные сооружения	местный	проектируемый	480

Местоположение	Индекс зоны	Площадь зоны, га	Статус зоны	Параметры объектов местного значения **			
				Тип объекта	Уровень объекта	Статус объекта	Мощность
деревня Нефедьево	Р7	17,19	проектируемый	-	-	-	-
деревня Поздняково	Ж1	7,19	проектируемый	Учреждение дополнительного образования	местный	проектируемый	28
				Детское дошкольное учреждение	местный	проектируемый	40
				Детское дошкольное учреждение	местный	проектируемый	108
				Плоскостные спортивные сооружения	местный	проектируемый	1500
деревня Поздняково	Ж1	10,51	проектируемый	-	-	-	-
деревня Поздняково	Ж2	1,93	проектируемый	-	-	-	-
деревня Поздняково	Ж2	7,50	проектируемый	-	-	-	-
деревня Поздняково	Ж2	12,54	проектируемый	-	-	-	-
деревня Поздняково	О1	1,54	проектируемый	-	-	-	-
деревня Путилково	Ж1	0,92	проектируемый	-	-	-	-
деревня Путилково	Ж1	5,76	проектируемый	-	-	-	-
деревня Путилково	Ж1	10,73	проектируемый	-	-	-	-
деревня Путилково	Ж1	17,17	проектируемый	Амбулатория	местный	проектируемый	410
				Детское дошкольное учреждение	местный	проектируемый	45
				Плоскостные спортивные сооружения	местный	проектируемый	4800
деревня Путилково	Ж1	26,97	проектируемый	Гаражи, стоянки для постоянного хранения индивидуальных легковых автомобилей	местный	проектируемый	
				Публичная библиотека	местный	проектируемый	30
				Станция технического обслуживания автомобилей	местный	проектируемый	
деревня Путилково	Ж1	38,46	проектируемый	Досуговый центр, дом культуры, учреждение клубного типа	местный	проектируемый	1500
деревня Путилково	Ж1	40,33	проектируемый	Досуговый центр, дом культуры, учреждение клубного типа	местный	проектируемый	1590
				Публичная библиотека	местный	проектируемый	30
деревня Путилково	К	0,42	проектируемый	-	-	-	-
деревня Путилково	К	0,70	проектируемый	-	-	-	-
деревня Путилково	К	2,00	проектируемый	Пожарное депо	местный	проектируемый	4

Местоположение	Индекс зоны	Площадь зоны, га	Статус зоны	Параметры объектов местного значения **			
				Тип объекта	Уровень объекта	Статус объекта	Мощность
деревня Путилково	К	2,64	проектируемый	-	-	-	-
деревня Путилково	К	2,75	проектируемый	-	-	-	-
деревня Путилково	O1	5,16	проектируемый	Публичная библиотека	местный	проектируемый	30
деревня Путилково	O1***	6,14	проектируемый	-	-	-	-
деревня Путилково	O2	0,30	проектируемый	Детское дошкольное учреждение	местный	проектируемый	145
деревня Путилково	O2	0,95	проектируемый	Детское дошкольное учреждение	местный	проектируемый	250
деревня Путилково	O2	0,95	проектируемый	Детское дошкольное учреждение	местный	проектируемый	250
деревня Путилково	O2	0,96	проектируемый	-	-	-	-
деревня Путилково	O2	0,97	проектируемый	Детское дошкольное учреждение	местный	проектируемый	250
деревня Путилково	O2	0,99	проектируемый	Детское дошкольное учреждение	местный	проектируемый	250
деревня Путилково	O2	1,04	проектируемый	Детское дошкольное учреждение	местный	проектируемый	250
деревня Путилково	O2	2,12	проектируемый	Среднее общеобразовательное учреждение	местный	проектируемый	1500
деревня Путилково	O2	2,79	реконструируемый	Среднее общеобразовательное учреждение	местный	реконструируемый	650
деревня Путилково	O2	2,96	проектируемый	Среднее общеобразовательное учреждение	местный	проектируемый	1250
деревня Путилково	O2	3,03	проектируемый	Среднее общеобразовательное учреждение	местный	проектируемый	1250
деревня Путилково	O2	3,88	проектируемый	Детское дошкольное учреждение	местный	проектируемый	250
			проектируемый	Плоскостные спортивные сооружения	местный	проектируемый	4800
			проектируемый	Среднее общеобразовательное учреждение	местный	проектируемый	1375
деревня Путилково	O2	5,68	проектируемый	Детское дошкольное учреждение	местный	проектируемый	235
			проектируемый	Поликлиника	местный	проектируемый	400
			проектируемый	Плоскостные спортивные сооружения	местный	проектируемый	6200
деревня Путилково	O2	5,68	проектируемый	Среднее общеобразовательное учреждение	местный	проектируемый	1100
				Физкультурно-спортивный комплекс, ФОК, спортивный зал	местный	проектируемый	1300
деревня Путилково	P4	1,92	проектируемый	Физкультурно-спортивный комплекс,	местный	проектируемый	4500

Местоположение	Индекс зоны	Площадь зоны, га	Статус зоны	Параметры объектов местного значения **			
				Тип объекта	Уровень объекта	Статус объекта	Мощность
				ФОК, спортивный зал			
деревня Путилково	Р4	4,67	проектируемый	Физкультурно-спортивный комплекс, ФОК, спортивный зал	региональный	проектируемый	1080
деревня Путилково	Т1	0,49	проектируемый	-	-	-	-
деревня Сабурово	Ж1	0,95	проектируемый	-	-	-	-
деревня Сабурово	Ж1	2,99	проектируемый	-	-	-	-
деревня Сабурово	Ж1	10,96	проектируемый	Детское дошкольное учреждение	местный	существующий	115
деревня Сабурово	Ж1	18,56	проектируемый	Детское дошкольное учреждение	местный	проектируемый	255
				Публичная библиотека	местный	проектируемый	30
				Поликлиника	местный	проектируемый	100
				Плоскостные спортивные сооружения	местный	проектируемый	8400
деревня Сабурово	Ж1	34,35	проектируемый	Детское дошкольное учреждение	местный	проектируемый	235
				Детское дошкольное учреждение	местный	проектируемый	340
				Поликлиника	местный	проектируемый	205
				Плоскостные спортивные сооружения	местный	проектируемый	8900
				Среднее общеобразовательное учреждение	местный	проектируемый	1100
деревня Сабурово	Ж2	2,05	проектируемый	-	-	-	-
деревня Сабурово	Ж2	2,54	проектируемый	-	-	-	-
деревня Сабурово	Ж2	14,55	проектируемый	Детское дошкольное учреждение	местный	проектируемый	25
деревня Сабурово	Ж2	24,98	проектируемый	-	-	-	-
деревня Сабурово	К	1,23	проектируемый	-	-	-	-
деревня Сабурово	К	1,80	проектируемый	Пожарное депо	местный	проектируемый	4
деревня Сабурово	О1	0,65	проектируемый	Культовый объект	местный	проектируемый	
деревня Сабурово	О2	0,89	проектируемый	Детское дошкольное учреждение	местный	проектируемый	205
деревня Сабурово	О2	0,90	проектируемый	Детское дошкольное учреждение	местный	проектируемый	30
деревня Сабурово	О2	2,76	проектируемый	Среднее общеобразовательное учреждение	местный	проектируемый	1200
деревня Сабурово	Р1	0,10	проектируемый	-	-	-	-
деревня Сабурово	Р1	0,27	проектируемый	-	-	-	-
деревня Сабурово	Р1	17,90	проектируемый	-	-	-	-

Местоположение	Индекс зоны	Площадь зоны, га	Статус зоны	Параметры объектов местного значения **			
				Тип объекта	Уровень объекта	Статус объекта	Мощность
деревня Сабурово	P8	1,24	проектируемый	-	-	-	-
деревня Сабурово	P8	3,44	проектируемый	-	-	-	-
деревня Сабурово	P8	5,94	проектируемый	Пожарное депо	местный	проектируемый	1
деревня Сабурово	P8	7,83	проектируемый	Детское дошкольное учреждение	местный	проектируемый	71
деревня Сабурово	P8	13,96	проектируемый	Амбулатория	местный	проектируемый	50
				Детское дошкольное учреждение	местный	проектируемый	350
				Публичная библиотека	местный	проектируемый	30
				Среднее общеобразовательное учреждение	местный	проектируемый	450
деревня Сабурово	P8	38,03	проектируемый	Учреждение дополнительного образования	местный	проектируемый	100
				Публичная библиотека	местный	проектируемый	30
				Поликлиника	местный	проектируемый	130
				Плоскостные спортивные сооружения	местный	проектируемый	4500
деревня Сабурово	CX3	0,78	проектируемый	-	-	-	-
деревня Тимошкино	Ж2	0,55	проектируемый	-	-	-	-
деревня Тимошкино	Ж2	1,26	проектируемый	-	-	-	-
деревня Тимошкино	Ж2	1,37	проектируемый	-	-	-	-
деревня Тимошкино	Ж2	4,10	проектируемый	-	-	-	-
деревня Тимошкино	Ж2	8,00	проектируемый	-	-	-	-
деревня Тимошкино	Ж2	10,60	проектируемый	-	-	-	-
деревня Тимошкино	Ж2	12,28	проектируемый	-	-	-	-
деревня Тимошкино	Ж2	16,98	проектируемый	-	-	-	-
деревня Тимошкино	Ж2	21,34	проектируемый	-	-	-	-
деревня Тимошкино	Ж2	41,60	проектируемый	Кабинет врача общей парктики	местный	проектируемый	20
деревня Тимошкино	К	0,69	проектируемый	Пожарное депо	местный	проектируемый	2
деревня Тимошкино	O1	1,32	проектируемый	-	-	-	-
деревня Тимошкино	O2	1,99	проектируемый	-	-	-	-
деревня Тимошкино	O2	8,77	проектируемый	-	-	-	-
деревня Тимошкино	P1	0,12	проектируемый	-	-	-	-
деревня Тимошкино	CX2	4,11	проектируемый	-	-	-	-
деревня Тимошкино	CX2	6,52	проектируемый	-	-	-	-

Местоположение	Индекс зоны	Площадь зоны, га	Статус зоны	Параметры объектов местного значения **			
				Тип объекта	Уровень объекта	Статус объекта	Мощность
деревня Тимошкино	СХ2	6,61	проектируемый	-	-	-	-
п. дачного хоз-ва Архангельское	Ж2	20,02	проектируемый	-	-	-	-
п. дачного хоз-ва Архангельское	СХ2	4,00	проектируемый	-	-	-	-
поселок Архангельское	Ж1	6,47	проектируемый	Кабинет врача общей парктики	местный	проектируемый	25
				Гаражи, стоянки для постоянного хранения индивидуальных легковых автомобилей	местный	проектируемый	
				Учреждение дополнительного образования	местный	проектируемый	20
				Детское дошкольное учреждение	местный	проектируемый	60
				Физкультурно-спортивный комплекс, ФОК, спортивный зал	местный	проектируемый	200
поселок Архангельское	Ж1	10,07	проектируемый	Кабинет врача общей парктики	местный	проектируемый	30
				Физкультурно-спортивный комплекс, ФОК, спортивный зал	местный	проектируемый	160
поселок Архангельское	О2	1,31	проектируемый	Детское дошкольное учреждение	местный	проектируемый	215
поселок Архангельское	О2	4,02	реконструируемый	Детское дошкольное учреждение	местный	проектируемый	180
				Среднее общеобразовательное учреждение	местный	реконструируемый	400
поселок Ильинское-Усово	Ж1	4,32	проектируемый	-	-	-	-
поселок Ильинское-Усово	Ж1	38,02	проектируемый	Гаражи, стоянки для постоянного хранения индивидуальных легковых автомобилей	местный	проектируемый	
				Детское дошкольное учреждение	местный	проектируемый	350
				Поликлиника	местный	проектируемый	400
				Среднее общеобразовательное учреждение	местный	проектируемый	2000
				Универсальный комплексный центр социального обслуживания населения	региональный	проектируемый	1500

Местоположение	Индекс зоны	Площадь зоны, га	Статус зоны	Параметры объектов местного значения **			
				Тип объекта	Уровень объекта	Статус объекта	Мощность
				Физкультурно-спортивный комплекс, ФОК, спортивный зал	местный	проектируемый	5500
поселок Ильинское-Усово	Ж1	63,55	проектируемый	Больница (стационар)	местный	проектируемый	300
				Гаражи, стоянки для постоянного хранения индивидуальных легковых автомобилей	местный	проектируемый	
				Детское дошкольное учреждение	местный	проектируемый	350
				Станция скорой помощи	местный	проектируемый	9
поселок Ильинское-Усово	К	5,49	проектируемый	Гаражи, стоянки для постоянного хранения индивидуальных легковых автомобилей	местный	проектируемый	
поселок Ильинское-Усово	О1	2,63	проектируемый	-	-	-	-
поселок Ильинское-Усово	О2	1,20	проектируемый	Детское дошкольное учреждение	местный	проектируемый	200
поселок Ильинское-Усово	О2	1,92	проектируемый	Среднее общеобразовательное учреждение	местный	проектируемый	300
поселок Ильинское-Усово	О2	1,92	проектируемый	Физкультурно-спортивный комплекс, ФОК, спортивный зал	местный	проектируемый	230
поселок Ильинское-Усово	О4	12,34	проектируемый	Кабинет врача общей парктики	местный	проектируемый	40
			проектируемый	Детское дошкольное учреждение	местный	проектируемый	145
			проектируемый	Плоскостные спортивные сооружения	местный	проектируемый	3600
поселок Ильинское-Усово	Р1	0,68	проектируемый	-	-	-	-
поселок Ильинское-Усово	Р4	1,00	проектируемый	-	-	-	-
поселок Истра	СХ2	2,04	проектируемый	-	-	-	-
поселок Мечниково	Ж2	6,35	проектируемый	-	-	-	-
поселок Мечниково	О1	3,28	проектируемый	Публичная библиотека	местный	проектируемый	30
поселок Мечниково	О2	1,19	реконструируемый	Детское дошкольное учреждение	местный	реконструируемый	155
поселок Мечниково	О3	1,41	проектируемый	-	-	-	-
поселок Мечниково	О3	1,69	проектируемый	-	-	-	-

Местоположение	Индекс зоны	Площадь зоны, га	Статус зоны	Параметры объектов местного значения **			
				Тип объекта	Уровень объекта	Статус объекта	Мощность
поселок Мечниково	О3	32,07	проектируемый	-	-	-	-
поселок Мечниково	О4	9,46	проектируемый	-	-	-	-
поселок Мечниково	Р7	7,10	проектируемый	-	-	-	-
поселок Новый	О1	0,62	проектируемый	-	-	-	-
поселок Отрадное	Ж1	0,84	проектируемый	-	-	-	-
поселок Отрадное	Ж1	2,59	проектируемый	-	-	-	-
поселок Отрадное	Ж1	4,49	проектируемый	-	-	-	-
поселок Отрадное	Ж1	12,38	проектируемый	Амбулатория	местный	проектируемый	150
				Амбулатория	местный	реконструируемый	50
				Детское дошкольное учреждение	местный	проектируемый	15
				Досуговый центр, дом культуры, учреждение клубного типа	местный	проектируемый	800
поселок Отрадное	Ж1	53,34	проектируемый	Детское дошкольное учреждение	местный	проектируемый	230
				Детское дошкольное учреждение	местный	проектируемый	200
				Детское дошкольное учреждение	местный	проектируемый	350
				Детское дошкольное учреждение	местный	проектируемый	360
				Публичная библиотека	местный	проектируемый	30
				Поликлиника	местный	проектируемый	422
				Плоскостные спортивные сооружения	местный	проектируемый	23600
				Среднее общеобразовательное учреждение	местный	проектируемый	1610
Физкультурно-спортивный комплекс, ФОК, спортивный зал	местный	проектируемый	1400				
поселок Отрадное	Ж2	18,46	проектируемый	-	-	-	-
поселок Отрадное	К	1,99	проектируемый	-	-	-	-
поселок Отрадное	О1	1,24	проектируемый	-	-	-	-
поселок Отрадное	О1	1,50	проектируемый	-	-	-	-
поселок Отрадное	О1	1,73	проектируемый	-	-	-	-
поселок Отрадное	О1	9,41	проектируемый	Досуговый центр, дом культуры, учреждение клубного типа	местный	проектируемый	1500
поселок Отрадное	О2	0,79	проектируемый	Детское дошкольное учреждение	местный	существующий	200
поселок Отрадное	О2	2,34	проектируемый	-	-	-	-

Местоположение	Индекс зоны	Площадь зоны, га	Статус зоны	Параметры объектов местного значения **			
				Тип объекта	Уровень объекта	Статус объекта	Мощность
поселок Отрадное	O2	3,37	проектируемый	Детское дошкольное учреждение	местный	проектируемый	200
				Плоскостные спортивные сооружения	местный	проектируемый	7400
				Среднее общеобразовательное учреждение	местный	проектируемый	1100
поселок Отрадное	O2	7,00	реконструируемый	Универсальный комплексный центр социального обслуживания населения	региональный	проектируемый	640
поселок Отрадное	O2	33,78	реконструируемый	Больница (стационар)	региональный	реконструируемый	2167
				Поликлиника	региональный	реконструируемый	
поселок Отрадное	O3	8,55	проектируемый	Пожарное депо	местный	проектируемый	4
поселок Отрадное	P1	0,18	проектируемый	-	-	-	-
поселок Отрадное	P1	3,40	проектируемый	-	-	-	-
поселок Отрадное	P4	5,68	проектируемый	Физкультурно-спортивный комплекс, ФОК, спортивный зал	местный	проектируемый	1400
поселок Отрадное	P5	2,68	проектируемый	-	-	-	-
поселок Светлые Горы	O1	0,38	проектируемый	-	-	-	-
поселок Светлые Горы	O3	6,16	реконструируемый	-	-	-	-
поселок Светлые Горы	O3	31,74	реконструируемый	Досуговый центр, дом культуры, учреждение клубного типа	местный	проектируемый	700
				Публичная библиотека	местный	проектируемый	30
				Пожарное депо	местный	проектируемый	4
поселок Светлые Горы	T1	0,89	проектируемый	-	-	-	-
рабочий поселок Нахабино	Ж1	0,80	проектируемый	Детское дошкольное учреждение	местный	проектируемый	25
рабочий поселок Нахабино	Ж1	0,81	проектируемый	-	-	-	-
рабочий поселок Нахабино	Ж1	7,91	проектируемый	Учреждение дополнительного образования	местный	проектируемый	200
				Детское дошкольное учреждение	местный	проектируемый	55
рабочий поселок Нахабино	Ж1	10,39	проектируемый	Детское дошкольное учреждение	местный	проектируемый	95
				Плоскостные спортивные сооружения	местный	проектируемый	600

Местоположение	Индекс зоны	Площадь зоны, га	Статус зоны	Параметры объектов местного значения **			
				Тип объекта	Уровень объекта	Статус объекта	Мощность
рабочий поселок Нахабино	Ж1	15,00	проектируемый	Амбулатория	местный	проектируемый	50
				Детское дошкольное учреждение	местный	проектируемый	325
				Публичная библиотека	местный	проектируемый	30
рабочий поселок Нахабино	Ж1	37,57	проектируемый	Детское дошкольное учреждение	местный	проектируемый	320
				Детское дошкольное учреждение	местный	проектируемый	55
				Плоскостные спортивные сооружения	местный	проектируемый	4500
				Среднее общеобразовательное учреждение	местный	проектируемый	1100
				Среднее общеобразовательное учреждение	местный	проектируемый	400
рабочий поселок Нахабино	Ж2	0,71	проектируемый	-	-	-	-
рабочий поселок Нахабино	Ж2	1,24	проектируемый	-	-	-	-
рабочий поселок Нахабино	Ж2	11,00	проектируемый	Детское дошкольное учреждение	местный	проектируемый	150
рабочий поселок Нахабино	Ж2	14,89	проектируемый	-	-	-	-
рабочий поселок Нахабино	Ж2	21,70	проектируемый	-	-	-	-
рабочий поселок Нахабино	Ж2	48,44	проектируемый	Детское дошкольное учреждение	местный	проектируемый	50
				Плоскостные спортивные сооружения	местный	проектируемый	620
рабочий поселок Нахабино	К	0,72	проектируемый	-	-	-	-
рабочий поселок Нахабино	О1	0,56	проектируемый	-	-	-	-
рабочий поселок Нахабино	О1	0,59	проектируемый	-	-	-	-
рабочий поселок Нахабино	О1	0,64	проектируемый	-	-	-	-
рабочий поселок	О1	1,37	проектируемый	-	-	-	-

Местоположение	Индекс зоны	Площадь зоны, га	Статус зоны	Параметры объектов местного значения **			
				Тип объекта	Уровень объекта	Статус объекта	Мощность
Нахабино							
рабочий поселок Нахабино	O1	2,04	проектируемый	-	-	-	-
рабочий поселок Нахабино	O1	3,43	проектируемый	-	-	-	-
рабочий поселок Нахабино	O2	0,45	проектируемый	Детское дошкольное учреждение	местный	проектируемый	120
рабочий поселок Нахабино	O2	0,57	проектируемый	-	-	-	-
рабочий поселок Нахабино	O2	0,62	проектируемый	Детское дошкольное учреждение	местный	проектируемый	250
рабочий поселок Нахабино	O2	1,07	проектируемый	Детское дошкольное учреждение	местный	проектируемый	240
рабочий поселок Нахабино	O2	1,86	реконструируемый	Среднее общеобразовательное учреждение	местный	существующий	
рабочий поселок Нахабино	O2	2,33	проектируемый	Среднее общеобразовательное учреждение	местный	проектируемый	550
рабочий поселок Нахабино	O2	3,24	проектируемый	Детское дошкольное учреждение	местный	проектируемый	350
рабочий поселок Нахабино	O2	4,91	проектируемый	Детское дошкольное учреждение	местный	проектируемый	220
				Детское дошкольное учреждение	местный	проектируемый	350
				Среднее общеобразовательное учреждение	местный	проектируемый	1200
рабочий поселок Нахабино	O3	1,74	проектируемый	-	-	-	-
рабочий поселок Нахабино	O3	5,66	реконструируемый	-	-	-	-
рабочий поселок Нахабино	O3	8,75	проектируемый	-	-	-	-
рабочий поселок Нахабино	O3	8,77	проектируемый	-	-	-	-
рабочий поселок Нахабино	O3	19,26	реконструируемый	Культовый объект	местный	существующий	
				Публичная библиотека	местный	проектируемый	30

Местоположение	Индекс зоны	Площадь зоны, га	Статус зоны	Параметры объектов местного значения **			
				Тип объекта	Уровень объекта	Статус объекта	Мощность
рабочий поселок Нахабино	О4	1,04	реконструируемый	-	-	-	-
рабочий поселок Нахабино	О4	3,39	реконструируемый	-	-	-	-
рабочий поселок Нахабино	О4	6,71	проектируемый	Досуговый центр, дом культуры, учреждение клубного типа	местный	проектируемый	1000
				Публичная библиотека	местный	проектируемый	30
рабочий поселок Нахабино	О4	33,91	проектируемый	Учреждение дополнительного образования	местный	проектируемый	150
				Детское дошкольное учреждение	местный	проектируемый	250
				Поликлиника	местный	проектируемый	200
				Пожарное депо	местный	проектируемый	2
				Плоскостные спортивные сооружения	местный	проектируемый	4200
				Среднее общеобразовательное учреждение	местный	проектируемый	500
рабочий поселок Нахабино	О4	42,33	реконструируемый	Физкультурно-спортивный комплекс, ФОК, спортивный зал	местный	проектируемый	1500
				Учреждение дополнительного образования	местный	существующий	
				Детское дошкольное учреждение	местный	существующий	
				Детское дошкольное учреждение	местный	проектируемый	150
				Досуговый центр, дом культуры, учреждение клубного типа	местный	существующий	250
				Публичная библиотека	местный	проектируемый	30
				Плоскостные спортивные сооружения	местный	проектируемый	270
				Среднее общеобразовательное учреждение	местный	проектируемый	900
Станция скорой помощи	местный	существующий					
Универсальный комплексный центр социального обслуживания населения	региональный	проектируемый	640				

Местоположение	Индекс зоны	Площадь зоны, га	Статус зоны	Параметры объектов местного значения **			
				Тип объекта	Уровень объекта	Статус объекта	Мощность
рабочий поселок Нахабино	П	1,60	проектируемый	-	-	-	-
рабочий поселок Нахабино	П	2,36	проектируемый	-	-	-	-
рабочий поселок Нахабино	P1	0,39	проектируемый	-	-	-	-
рабочий поселок Нахабино	P1	0,50	проектируемый	-	-	-	-
рабочий поселок Нахабино	P1	1,27	проектируемый	-	-	-	-
рабочий поселок Нахабино	P1	1,98	проектируемый	-	-	-	-
рабочий поселок Нахабино	P1	4,09	проектируемый	-	-	-	-
рабочий поселок Нахабино	P1	26,59	проектируемый	Плоскостные спортивные сооружения	местный	проектируемый	2000
рабочий поселок Нахабино	P4	1,55	проектируемый	Физкультурно-спортивный комплекс, ФОК, спортивный зал	местный	проектируемый	1400
рабочий поселок Нахабино	P4	2,79	проектируемый	Плоскостные спортивные сооружения	местный	проектируемый	1800
рабочий поселок Нахабино	P4	7,68	реконструируемый	Физкультурно-спортивный комплекс, ФОК, спортивный зал	местный	существующий	
рабочий поселок Нахабино	T1	4,21	проектируемый	-	-	-	-
село Ангелово	Ж1	1,95	проектируемый	-	-	-	-
село Ангелово	Ж1	8,25	проектируемый	-	-	-	-
село Ангелово	Ж1	22,88	проектируемый	Детское дошкольное учреждение	местный	проектируемый	154
				Детское дошкольное учреждение	местный	проектируемый	120
				Публичная библиотека	местный	проектируемый	30
				Поликлиника	местный	проектируемый	80
				Среднее общеобразовательное учреждение	местный	проектируемый	568
село Ангелово	Ж2	0,15	проектируемый	-	-	-	-

Местоположение	Индекс зоны	Площадь зоны, га	Статус зоны	Параметры объектов местного значения **			
				Тип объекта	Уровень объекта	Статус объекта	Мощность
село Ангелово	P5	1,49	проектируемый	-	-	-	-
село Дмитровское	Ж1	25,10	проектируемый	-	-	-	-
село Дмитровское	Ж1	29,88	проектируемый	-	-	-	-
село Дмитровское	Ж1	33,98	проектируемый	-	-	-	-
село Дмитровское	Ж2	0,05	проектируемый	-	-	-	-
село Дмитровское	Ж2	3,00	проектируемый	-	-	-	-
село Дмитровское	Ж2	25,74	проектируемый	-	-	-	-
село Дмитровское	Ж2	46,95	проектируемый	-	-	-	-
село Дмитровское	O1	3,10	проектируемый	-	-	-	-
село Дмитровское	O2	1,00	проектируемый	Детское дошкольное учреждение	местный	проектируемый	275
село Дмитровское	O2	1,77	проектируемый	-	-	-	-
село Дмитровское	O2	5,00	проектируемый	Детское дошкольное учреждение	местный	проектируемый	320
				Публичная библиотека	местный	проектируемый	30
				Среднее общеобразовательное учреждение	местный	проектируемый	1200
село Дмитровское	O2	6,70	проектируемый	-	-	-	-
село Дмитровское	O4	23,07	проектируемый	Амбулатория	местный	проектируемый	70
				Детское дошкольное учреждение	местный	проектируемый	220
				Среднее общеобразовательное учреждение	местный	проектируемый	1100
село Дмитровское	P1	2,01	проектируемый	-	-	-	-
село Ильинское	Ж1	1,98	проектируемый	-	-	-	-
село Ильинское	Ж1	13,20	проектируемый	Гаражи, стоянки для постоянного хранения индивидуальных легковых автомобилей	местный	проектируемый	
				Детское дошкольное учреждение	местный	проектируемый	350
				Среднее общеобразовательное учреждение	местный	проектируемый	1100
село Ильинское	Ж1	118,07	проектируемый	Амбулатория	местный	проектируемый	80
				Гаражи, стоянки для постоянного хранения индивидуальных легковых автомобилей	местный	проектируемый	
				Детское дошкольное учреждение	местный	проектируемый	250

Местоположение	Индекс зоны	Площадь зоны, га	Статус зоны	Параметры объектов местного значения **			
				Тип объекта	Уровень объекта	Статус объекта	Мощность
				Детское дошкольное учреждение	местный	проектируемый	350
				Детское дошкольное учреждение	местный	проектируемый	200
				Детское дошкольное учреждение	местный	проектируемый	300
				Досуговый центр, дом культуры, учреждение клубного типа	местный	проектируемый	1000
				Досуговый центр, дом культуры, учреждение клубного типа	местный	существующий	
				Публичная библиотека	местный	проектируемый	240
				Публичная библиотека	местный	проектируемый	30
				Поликлиника	местный	проектируемый	400
				Пожарное депо	местный	проектируемый	12
				Плоскостные спортивные сооружения	местный	проектируемый	130000
				Среднее общеобразовательное учреждение	местный	проектируемый	725
				Среднее общеобразовательное учреждение	местный	проектируемый	1500
село Ильинское	О1	10,01	проектируемый	-	-	-	-
село Ильинское	О5	3,52	проектируемый	-	-	-	-
село Ильинское	Р1	0,62	проектируемый	-	-	-	-
село Николо-Урюпино	Ж1	69,84	проектируемый	Бассейн	местный	проектируемый	133
				Детское дошкольное учреждение	местный	проектируемый	310
				Детское дошкольное учреждение	местный	проектируемый	315
				Поликлиника	местный	проектируемый	256
				Среднее общеобразовательное учреждение	местный	проектируемый	1945
				Физкультурно-спортивный комплекс, ФОК, спортивный зал	местный	проектируемый	1150
село Николо-Урюпино	Ж2	8,93	проектируемый	-	-	-	-
село Николо-Урюпино	СХ2	41,80	проектируемый	-	-	-	-
село Петрово-Дальнее	Ж1	11,00	проектируемый	Детское дошкольное учреждение	местный	проектируемый	270
				Среднее общеобразовательное учреждение	местный	проектируемый	560

Местоположение	Индекс зоны	Площадь зоны, га	Статус зоны	Параметры объектов местного значения **			
				Тип объекта	Уровень объекта	Статус объекта	Мощность
село Петрово-Дальнее	Ж1	57,36	проектируемый	-	-	-	-
село Петрово-Дальнее	О1	0,45	проектируемый	-	-	-	-
село Петрово-Дальнее	О1	1,02	проектируемый	-	-	-	-
село Петрово-Дальнее	О1	1,10	проектируемый	-	-	-	-
село Петрово-Дальнее	О1	1,83	проектируемый	-	-	-	-
село Петрово-Дальнее	О1	4,59	проектируемый	-	-	-	-
село Петрово-Дальнее	О2	2,70	реконструируемый	Больница (стационар)	региональный	существующий	150
				Поликлиника	местный	существующий	250
				Станция скорой помощи	региональный	проектируемый	6
				Универсальный комплексный центр социального обслуживания населения	региональный	проектируемый	640
село Петрово-Дальнее	Р1	0,37	проектируемый	-	-	-	-
село Петрово-Дальнее	Р1	8,02	проектируемый	-	-	-	-
село Петрово-Дальнее	Р7	18,76	проектируемый	-	-	-	-
село Петрово-Дальнее	СП5	10,96	проектируемый	-	-	-	-
поселок Отрадное	К	0,16	проектируемый	-	-	-	-
рабочий поселок Нахабино	К	0,90	проектируемый	Пожарное депо	местный	проектируемый	4
поселок Отрадное	К	1,04	проектируемый	-	-	-	-
деревня Михалково	К	1,07	проектируемый	-	-	-	-
деревня Михалково	К	1,34	проектируемый	Пожарное депо	местный	проектируемый	2
поселок Отрадное	К	1,79	проектируемый	-	-	-	-
поселок Истра	К	2,50	проектируемый	-	-	-	-
деревня Воронки	М	0,17	проектируемый	-	-	-	-
деревня Воронки	М	0,38	проектируемый	-	-	-	-
деревня Михалково	М	0,59	проектируемый	-	-	-	-
деревня Тимошкино	М	0,89	проектируемый	-	-	-	-
деревня Тимошкино	М	4,22	проектируемый	-	-	-	-
деревня Поздняково	М	5,14	проектируемый	-	-	-	-
деревня Воронки	М	9,15	проектируемый	-	-	-	-
рабочий поселок Нахабино	М	28,38	проектируемый	-	-	-	-

Местоположение	Индекс зоны	Площадь зоны, га	Статус зоны	Параметры объектов местного значения **			
				Тип объекта	Уровень объекта	Статус объекта	Мощность
город Красногорск	О1	0,70	проектируемый	-	-	-	-
город Красногорск	О1	1,01	проектируемый	-	-	-	-
деревня Бузланово	О1	31,47	проектируемый	-	-	-	-
поселок Светлые Горы	О2	5,87	реконструируемый	Больница (стационар)	местный	реконструируемый	500
				Станция скорой помощи	региональный	проектируемый	4
				Универсальный комплексный центр социального обслуживания населения	региональный	проектируемый	640
деревня Поздняково	О3	2,71	проектируемый	-	-	-	-
поселок Светлые Горы	П	0,98	проектируемый	Физкультурно-спортивный комплекс, ФОК, спортивный зал	местный	существующий	
деревня Воронки	П	1,03	проектируемый	-	-	-	-
рабочий поселок Нахабино	П	3,20	проектируемый	-	-	-	-
рабочий поселок Нахабино	П	5,74	проектируемый	-	-	-	-
рабочий поселок Нахабино	П	12,40	реконструируемый	Пожарное депо	местный	проектируемый	4
деревня Тимошкино	П	13,77	проектируемый	-	-	-	-
поселок Истра	П	17,18	проектируемый	-	-	-	-
рабочий поселок Нахабино	П	24,06	проектируемый	-	-	-	-
село Ильинское	Р1	0,03	проектируемый	-	-	-	-
село Ильинское	Р1	0,13	проектируемый	-	-	-	-
деревня Путилково	Р1	0,31	проектируемый	-	-	-	-
город Красногорск	Р1	0,64	проектируемый	-	-	-	-
деревня Нефедьево	Р1	4,05	проектируемый	-	-	-	-
город Красногорск	Р1	5,17	проектируемый	-	-	-	-
деревня Сабурово	Р1	7,13	проектируемый	-	-	-	-
деревня Бузланово	Р1	7,88	проектируемый	-	-	-	-
деревня Нефедьево	Р1	8,40	проектируемый	-	-	-	-
село Николо-Урюпино	Р1	10,65	проектируемый	-	-	-	-
деревня Тимошкино	Р1	60,68	проектируемый	-	-	-	-

Местоположение	Индекс зоны	Площадь зоны, га	Статус зоны	Параметры объектов местного значения **			
				Тип объекта	Уровень объекта	Статус объекта	Мощность
деревня Воронки	P5	1,19	проектируемый	Физкультурно-спортивный комплекс, ФОК, спортивный зал	местный	проектируемый	1080
город Красногорск	P5	1,60	проектируемый	-	-	-	-
деревня Нефедьево	P5	2,03	проектируемый	-	-	-	-
деревня Нефедьево	P5	3,08	проектируемый	-	-	-	-
город Красногорск	P5	5,50	проектируемый	Плоскостные спортивные сооружения	местный	проектируемый	7200
город Красногорск	P5	13,71	проектируемый	Плоскостные спортивные сооружения	местный	проектируемый	8000
деревня Сабурово	P5	17,93	проектируемый	Плоскостные спортивные сооружения	местный	проектируемый	4500
деревня Сабурово	P5	17,93	проектируемый	Физкультурно-спортивный комплекс, ФОК, спортивный зал	местный	проектируемый	1400
поселок Отрадное	P5	63,34	реконструируемый	-	-	-	-
деревня Козино	CX2	0,53	проектируемый	-	-	-	-
деревня Тимошкино	CX2	0,85	проектируемый	-	-	-	-
село Петрово-Дальнее	CX2	1,30	проектируемый	-	-	-	-
деревня Козино	CX2	1,66	проектируемый	-	-	-	-
деревня Сабурово	CX2	2,10	проектируемый	-	-	-	-
деревня Тимошкино	CX2	2,14	проектируемый	-	-	-	-
город Красногорск	CX2	2,92	проектируемый	-	-	-	-
деревня Нефедьево	CX2	6,33	проектируемый	-	-	-	-
село Дмитровское	CX2	10,45	проектируемый	-	-	-	-
село Ангелово	CX3	0,74	проектируемый	-	-	-	-
рабочий поселок Нахабино	T1	0,15	проектируемый	-	-	-	-
рабочий поселок Нахабино	T1	0,95	проектируемый	-	-	-	-
рабочий поселок Нахабино	T1	1,26	проектируемый	-	-	-	-
рабочий поселок Нахабино	T1	2,01	проектируемый	-	-	-	-
рабочий поселок Нахабино	T3	0,54	проектируемый	-	-	-	-

Местоположение	Индекс зоны	Площадь зоны, га	Статус зоны	Параметры объектов местного значения **			
				Тип объекта	Уровень объекта	Статус объекта	Мощность
рабочий поселок Нахабино	T3	0,82	проектируемый	-	-	-	-

* Границы и параметры функциональных зон должны применяться с учетом требований СП 2.1.4.2625-10 «Зоны санитарной охраны источников питьевого водоснабжения г. Москвы» (утв. постановлением Главного государственного санитарного врача РФ от 30.04.2010 № 45) и других нормативных правовых актов по установлению зон санитарной охраны источников питьевого водоснабжения. Также, параметры использования функциональных зон определяются с учетом режимов и регламентов охранных зон нефтепродуктопроводов, объектов электросетевого и газового хозяйств, объектов культурного наследия и их охранных зон, и прочих зон с особыми условиями использования территорий.

**Этажность строений, емкость (мощность) объектов приводится ориентировочно и будет определяться (уточняться) на стадии разработки ППТ в соответствии с РНГП, а также согласно Программам Комплексного Развития муниципального образования и Адресным инвестиционным программам Московской области

***Этажность и параметры в данной функциональной зоне определяются на этапе разработки проекта планировки территории

3. СВЕДЕНИЯ О РАЗМЕЩАЕМЫХ НА ТЕРРИТОРИИ ГОРОДСКОГО ОКРУГА ОБЪЕКТАХ ФЕДЕРАЛЬНОГО И РЕГИОНАЛЬНОГО ЗНАЧЕНИЯ

Развитие автодорожной сети федерального значения

В соответствии с Транспортной стратегией Российской Федерации на период до 2030 года, утвержденной распоряжением Правительства Российской Федерации от 22.11.2008 № 1734-р, Стратегией социально-экономического развития Центрального федерального округа на период до 2020 года, утвержденной распоряжением Правительства Российской Федерации от 06.09.2011 № 1540-р, федеральной целевой программой «Развитие транспортной системы России (2010-2020 годы)», утвержденной постановлением Правительства Российской Федерации от 05.11.2011 № 848, и Схемой территориального планирования Российской Федерации в области федерального транспорта (железнодорожного, воздушного, морского, внутреннего водного транспорта и автомобильных дорог федерального значения, утвержденной распоряжением Правительства Российской Федерации от 19.03.2013 № 384-р предусмотрены мероприятия по развитию транспортной инфраструктуры федерального значения. Их перечень представлен в таблице ниже.

Таблица 3.1 Перечень мероприятий на сети автомобильных дорог федерального значения в границах городского округа

№ п/п	Название автомобильной дороги	Строительство (С) /Реконструкция (Р)	Протяженность в границах городского округа, км	Техническая категория	Кол-во полос	Полоса отвода, м	Ширина зоны планируемого размещения зоны линейных объектов, м
1.	А-109 Ильинское шоссе	Р	1,76	II	4	65	100
2.	А-109 Ильинское шоссе (Ильинский подъезд)	Р	0,5	I	4	65	100

Примечание: Мероприятия по реконструкции а/д федерального значения общего пользования А-109 «Ильинское шоссе» и А-109 «Ильинское шоссе» (Ильинский подъезд) предусмотрены на основании СТП ТО МО. В перечне мероприятий СТП РФ в области федерального транспорта (железнодорожного, воздушного, морского, внутреннего водного транспорта) и автомобильных дорог федерального значения, реконструкция А-109 Ильинское шоссе не значится.

Развитие автодорожной сети регионального или межмуниципального значения

Проектом «Схемы территориального планирования транспортного обслуживания Московской области» (утверждена ПП МО № 230/8 от 25.03.2016) предусмотрены следующие мероприятия по развитию автодорожной сети регионального и межмуниципального значения в ГО Красногорск (см. таблицу 3.2).

Таблица 3.2 Перечень мероприятий на сети автомобильных дорог регионального и межмуниципального значения в границах городского округа

№ п/п	Название автомобильной дороги	Строительство (С) /Реконструкция (Р)	Протяженность в границах городского округа, км	Техническая категория	Кол-во полос	Полоса отвода, м	Ширина зоны планируемого размещения зоны линейных объектов, м
1.	Волоколамское шоссе	Р	13,46	I	6	72	100
2.	Волоколамское шоссе	Р	1,19	I	4	65	100
3.	г. Красногорск, ул. Народного Ополчения	Р	1,55	МУ	4	-	40
4.	г. Красногорск, ул. Народного Ополчения	С	1,01	МУ	4	-	200
5.	Аникеевка – Нахабино	Р	4,27	III	2	46	100
6.	Ильинское шоссе – Захарково	С	1,36	III	2	46	200
7.	Красногорск – М-9 «Балтия»	С	1,83	I	4	65	200
8.	Волоколамское шоссе (мкр. Опалиха) – М-9 «Балтия»	С	4,2	I	4	65	200
9.	Аникеевка - Нахабино	С	2,03	III	2	46	200
10.	Волоколамское шоссе – Козино - Нефедьево	Р	6,51	III	2	46	100
11.	Волоколамское шоссе - Козино	С	5,06	III	2	46	400
12.	Пятницкое шоссе	С	13,66	I	6	72	400
13.	Обход п. Архангельское	С	1,24	III	2	46	100
14.	Ильинское шоссе - Захарково	С	0,46	III	2	46	200
15.	Ильинское шоссе - Воронки	Р	2,08	IV	2	35	100
16.	Глухово – Николо-Урюпино	Р	1,53	I	4	65	100
17.	Ильинское шоссе – ЛТО Бузланово	Р	3,55	IV	2	35	100
18.	Пятницкое шоссе	Р	4,08	I	6	72	100
19.	Пятницкое шоссе - Сабурово	Р	2,22	IV	2	35	100
20.	Волоколамское шоссе - Мякинино	С	0,3	III	2	46	200
21.	Юрлово-Дудино	Р	0,34	IV	2	35	100
	Итого реконструкция, км:		40,78				
	Итого строительство, км:		31,15				

В соответствии со Схемой территориального планирования транспортного обслуживания Московской области, утвержденной постановлением Правительства Московской области от 25.03.2016 № 230/8, постановлением Правительства Московской области от 20.04.2014 № 168/9 «О развитии транспортно-пересадочных узлов на территории Московской области» и соглашением о сотрудничестве между Правительством Московской области и ОАО «ЦППК» в области реализации проектов создания в Московской области транспортно-пересадочных узлов с обустройством прилегающей территории от 19.03.2014 № 307, на территории муниципального образования на основе железнодорожных станций будут сформированы транспортно-пересадочные узлы (ТПУ):

- «Павшино» - I категории (пассажиропоток более 3 млн. пассажиров/год);

- «Красногорская» - II категории (пассажиропоток 1 – 3 млн. пассажиров/год);
- «Опалиха» - II категории (пассажиропоток 1 – 3 млн. пассажиров/год);
- «Аникеевка» - III категории (пассажиропоток 300 тыс. – 1 млн. пассажиров/год);
- «Нахабино» - I категории (пассажиропоток более 3 млн. пассажиров/год).

Кроме того, проектом предусмотрено создание 2 транспортно-пересадочных узлов на основе рельсового скоростного пассажирского транспорта:

- ТПУ на пересечении автомобильной дороги М-9 «Балтия» с ЛРТ «Одинцово – Красногорск – Мякинино»;
- ТПУ, обеспечивающий пересадку со станции м. Мякинино на ЛРТ «Мякинино – Москва – Химки – Шереметьево».

Кроме того, проектом предусмотрено строительство следующих искусственных сооружений в составе транспортной инфраструктуры:

- Строительство транспортной развязки на пересечении проектируемой автомобильной дороги «Волоколамское шоссе (мкр. Опалиха) – М-9 «Балтия» и Волоколамского шоссе.
- Строительство транспортной развязки на пересечении проектируемой автомобильной дороги «Волоколамское шоссе (мкр. Опалиха) – М-9 «Балтия» и М-9 «Балтия».
- Строительство транспортной развязки на пересечении проектируемой автомобильной дороги «Красногорск – М-9 «Балтия» и Волоколамского шоссе.
- Строительство транспортной развязки на пересечении Волоколамского шоссе и ул. Речная.
- Строительство транспортной развязки на пересечении автомобильной дороги федерального значения общего пользования А-109 «Ильинское шоссе» и Волоколамского шоссе.
- Строительство путепровода у ж/д платформы «Аникеевка» на автомобильной дороге «Аникеевка-Нахабино»;
- Строительство транспортной развязки на пересечении автомобильных дорог М-9 «Балтия» и «Красногорск – М-9 «Балтия»;
- Строительство пешеходного моста Павшино через рижское направление МЖД.

Проектом планировки территории для размещения линейного объекта капитального строительства – автомобильной дороги «Волоколамское шоссе (мкр. Опалиха) – М-9 «Балтия» (утвержден постановлением Правительства Московской области № 369/18 от 22.05.2015 г.) предусмотрено:

- Строительство транспортной развязки в разных уровнях на пересечении с автомобильной дорогой «Подъездная дорога к г. Красногорск, мкр. Опалиха»;
- Строительство тоннеля на пересечении с железнодорожными путями Рижского направления МЖД;
- Строительство транспортной развязки в разных уровнях на пересечении с автомобильной дорогой «Подъезд к мкр. Опалиха»;

- Строительство транспортной развязки в разных уровнях на пересечении с автомобильной дорогой «подъезд к СНТ «Урожай».

Проектом планировки территории для размещения линейного объекта капитального строительства – автомобильной дороги «Пятницкое шоссе» на участке «Митино – ЦКАД» (утвержден постановлением Правительства Московской области № 1097/44 от 23.11.2015 г.) предусмотрено:

- Строительство транспортной развязки в разных уровнях на пересечении с планируемой автомобильной дорогой регионального значения «Пятницкое шоссе – Саврасово – М-10 «Россия».

В соответствии со Схемой территориального планирования Российской Федерации в области федерального транспорта (железнодорожного, воздушного, морского, внутреннего водного транспорта) и автомобильных дорог федерального значения, утвержденной распоряжением Правительства Российской Федерации от 19.03.2013 № 384-р, и актуализированной Генеральной схемой развития Московского железнодорожного узла, утвержденной протоколом Координационного совета по развитию транспортной системы г. Москвы и Московской области от 07.07.2015 № 56, предусмотрено увеличение количества главных путей с 2 до 4 на участке Подмосковная – Нахабино Рижского направления МЖД.

Проектом «Схемы территориального планирования транспортного обслуживания Московской области» предусмотрено создание инфраструктуры рельсового скоростного пассажирского транспорта (далее – ЛРТ) в границах городского округа. Характеристики планируемых участков приведены в таблице ниже.

Таблица 2.3.1.3 Планируемые характеристики линий рельсового пассажирского транспорта

№ п/п	Наименование	Длина участка в границах округа, км	Зона планируемого размещения ЛРТ, м
1.	Одинцово– Красногорск-Мякинино	6,21	400
2.	Мякинино–Москва–Химки–Шереметьево	5,4	400
3.	Ильинское-Усово - Красногорск	8,27	400

4. СВЕДЕНИЯ О ВИДАХ, НАЗНАЧЕНИИ И НАИМЕНОВАНИЯХ ПЛАНИРУЕМЫХ ОБЪЕКТОВ МЕСТНОГО ЗНАЧЕНИЯ, ОСНОВНЫЕ ХАРАКТЕРИСТИКИ, ИХ МЕСТОПОЛОЖЕНИЕ. МЕРОПРИЯТИЯ ПО ТЕРРИТОРИАЛЬНОМУ ПЛАНИРОВАНИЮ

4.1. Мероприятия по установлению границ населённых пунктов и изменению структуры землепользования

Граница городского округа Красногорск утверждена Законом Московской области № 60/2017-ОЗ «О границе городского округа Красногорск».

Границы населённых пунктов городского округа Красногорск на момент разработки проекта генерального плана городского округа не установлены. Согласно ст. 23 Градостроительного кодекса РФ установление границ населённых пунктов является компетенцией генерального плана и осуществляется при разработке проекта генерального плана применительно к населённым пунктам, входящим в состав городского округа. Согласно ст. 83 Земельного кодекса РФ землями населённых пунктов признаются земли, используемые и предназначенные для застройки и развития населённых пунктов. В соответствии с п.2 ст. 83 Земельного кодекса РФ границы городских, сельских населённых пунктов не могут пересекать границы земельных участков. Т.к. на момент утверждения генерального плана могут быть поставлены на кадастровый учет земельные участки, границы которых будут пересекать границы населённых пунктов, такие земельные участки подлежат размежеванию по границе населённого пункта.

Определение территорий, предлагаемых к включению в границы населённых пунктов, основано на сложившейся планировочной структуре городского округа и размещении объектов капитального строительства жилого, общественного, коммерческого, делового и социального назначения, с учетом фактического использования территории, а также с учетом расчетных показателей потребности в территориях различного назначения, утверждённых постановлением Правительства Московской области от 17.08.2015 №713/30 «Об утверждении нормативов градостроительного проектирования Московской области».

В Приложении 1 «Перечень земельных участков, предлагаемых для перевода в категорию «земли населённых пунктов»» дан перечень земель иных категорий, предлагаемых для включения в границы населённых пунктов.

Планируемая площадь земель населённых пунктов городского округа Красногорск в предлагаемых к установлению проектных границах населённых пунктов составит 9076,7 га.

4.2. Мероприятия по развитию жилищного строительства

Состав мероприятий по развитию жилищного строительства определён необходимостью:

- расселения 107,8 тыс. кв.м ветхого и 3,47 тыс. кв.м аварийного жилого фонда;
- предоставления жилья 4481 очередникам, нуждающимся в улучшении жилищных условий (очередники);
- предоставления земельных участков 1677 многодетным семьям;
- реализации утвержденной документации по планировке территории.

Строительство жилья предполагается вести за счёт инвестора путём заключения Договора о развитии ранее застроенной территории или Инвестиционного контракта, предусматривающих безвозмездную передачу жилья необходимой площади администрации для последующего предоставления очередникам и путем строительства за счет муниципальных бюджетных средств округа муниципальных жилых домов.

1 очередь: застройка многоквартирными жилыми домами разной (переменной) этажности согласно утвержденным проектам планировки территории и градостроительным концепциям – 4541,6 тыс. м², застройка индивидуальными жилыми и блокированными домами – 159,6 тыс. м².

Расчетный срок: застройка многоквартирными жилыми домами разной этажности согласно утвержденным проектам планировки территории, градостроительным концепциям и установленным видам разрешенного использования земельных участков – 4095,7 тыс. м², застройка индивидуальными жилыми и блокированными домами – 124,0 тыс. м².

Таким образом, демографический прогноз численности населения городского округа Красногорск, согласно утвержденным проектам планировки территории и градостроительным концепциям составит:

- на первую очередь (2023 г.) – 362,067 тыс. чел.
- на расчетный срок (2038 г.) – 490,685 тыс. чел.

Ожидаемый прирост численности временного населения – 1,8 тыс. чел., с учетом существующего положения на расчетный срок генерального плана количество временно проживающих в садовых товариществах и дачах участках составит – 40,4 тыс. чел.

Число многодетных семей в городском округе – 1677. По минимальной обеспеченности 0,15 га на семью, необходимо предоставление 251,55 га территории.

4.3. Мероприятия по развитию объектов социальной инфраструктуры

4.3.1. Создание условий для обеспечения населения городского округа учреждениями образования

На территории городского округа расположены общеобразовательные организации в количестве 41 единицы, проектной вместимостью 25 235 мест, количество обучающихся во вторую смену в 2016-2017 учебном году составляет 770 чел.

В соответствии с нормативами градостроительного проектирования Московской области нормативный показатель обеспеченности населения местами в общеобразовательных организациях – 135 мест на 1 тыс. чел.

Нормативная потребность населения (мест) – 31276 мест. Разница между фактической обеспеченностью и нормативной потребностью – (-) 6041 мест.

В процессе реализации утвержденных проектов планировки, муниципальных программ по ликвидации второй смены и с учетом предложений генерального плана, к 2038 году планируется строительство следующих общеобразовательных учреждений:

Таблица 4.3.1.1. Планируемые общеобразовательные учреждения

№	Наименование объекта	Мощность, мест	Местоположение	Источник финансирования	Очередь реализации
1.	Общеобразовательное учреждение	900	вблизи Павшинского бульвара, 23	Внебюджет	ООО "Региональная финансово-строительная компания"
2.	Общеобразовательное учреждение	875	мкр.Опалиха, ул.Новая Московская, 49	Внебюджет	ЗАО "Сити 21 век"
3.	Общеобразовательное учреждение	900	мкр.Павшинская пойма, мкр.2, к.1	Внебюджет	
4.	Общеобразовательное учреждение	350	мкр.Опалиха, вблизи д.Аникеевка	Внебюджет	ООО "Авест"

№	Наименование объекта	Мощность, мест	Местоположение	Источник финансирования	Очередь реализации
5.	Общеобразовательное учреждение	875	мкр.Опалиха, ул.Фруктовая	Внебюджет	ООО "Хайгейт"
6.	Общеобразовательное учреждение	250	мкр.Опалиха, вблизи д.Аникеевка	Внебюджет	ООО "Пересвет-Инвест"
7.	Пристройка к МБОУ Опалиховская СОШ	350	мкр. Опалиха, ул. Чапаева, д. 59а	Внебюджет	
8.	Пристройка к МБОУ СОШ №10	300	ул.Ленина, 32	Бюджет	
9.	Пристройка к МБОУ СОШ №9	485	ул.Вокзальная, 19	Внебюджет	
10.	Общеобразовательное учреждение	1075	бул.Космонавтов	Внебюджет	ЗАО "Затонское"
11.	Пристройка к МБОУ Гимназия №7	380	ул.Чайковского, 12А	Внебюджет	ООО "Садовое кольцо МПС"
12.	Общеобразовательное учреждение	550	вблизи ул.Парковая, 13	Внебюджет	ООО "Парк"
13.	Общеобразовательное учреждение	1100	ул.Центральная, 3	Внебюджет	ООО "Блиц-Транс"
14.	Блок начальных классов	160	поселок МПС	Внебюджет	ООО "Садовое кольцо МПС"
15.	Общеобразовательное учреждение	825	бул.Космонавтов	Внебюджет	ЗАО "Затонское"
16.	Общеобразовательное учреждение	550	ул.Спасская д.5	Внебюджет	ООО "ОблТоргУниверсал"
17.	Блок начальных классов	100	Мякининская пойма	Внебюджет	ЗАО "Рублево"
18.	Общеобразовательное учреждение	280	мкр.Опалиха, ул.Почтовая	Бюджет	
19.	Общеобразовательное учреждение	300	вблизи Митино	Внебюджет	ГК "ПИК"
20.	Пристройка к Лицею №4	600	улица Карбышева, 21	Бюджет	
21.	Общеобразовательное учреждение	900	п. Нахабино	Бюджет	
22.	Общеобразовательное учреждение	1100	п. Нахабино	Внебюджет	ООО "Град"
23.	Общеобразовательное учреждение	1100	д. Нефедьево	Внебюджет	ООО "Фокса"
24.	Общеобразовательное учреждение	550	д. Нефедьево	Внебюджет	ООО "Фокса"
25.	Общеобразовательное учреждение	1100	п. Нахабино	Бюджет	
26.	Общеобразовательное учреждение	400	п. Нахабино	Внебюджет	ООО "Град"
27.	Общеобразовательное учреждение	550	п. Нахабино	Бюджет	
28.	Общеобразовательное учреждение	1200	п. Нахабино	Бюджет	
29.	Общеобразовательное учреждение	250	д. Козино	Бюджет	
30.	Воскресная школа при Храме	50	д. Бузланово, проезд Александра Невского	Внебюджет	ЗАО «Лагуна-Грин»

№	Наименование объекта	Мощность, мест	Местоположение	Источник финансирования	Очередь реализации
31.	Общеобразовательное учреждение	2000	Ильинское-Усово	Внебюджет	ООО "ЗемпроектСтрой" (ГК "ПИК")
32.	Общеобразовательное учреждение	1500	Ильинское-Усово	Внебюджет	ООО "ЗемпроектСтрой" (ГК "ПИК")
33.	Общеобразовательное учреждение	1500	Ильинское-Усово	Внебюджет	ООО "ЗемпроектСтрой" (ГК "ПИК")
34.	Общеобразовательное учреждение	1100	Ильинское-Усово	Внебюджет	ООО "ЗемпроектСтрой" (ГК "ПИК")
35.	Общеобразовательное учреждение	560	восточнее д.Бузланово	Внебюджет	ООО «ЖК «Бузланово» (ГК Лагуна Грин)
36.	Общеобразовательное учреждение	200	вблизи д.Глухово	Внебюджет	ЗАО "Новая Усадьба"
37.	Пристройка к МБОУ Архангельская СОШ им. А.Н. Косыгина	400	п.Архангельское	Внебюджет	ООО "Грин Таун"
38.	Пристройка к НОУ "Международная Английская школа"	250	д.Грибаново, д.24	Внебюджет	НОУ "Международная Английская школа"
39.	Пристройка спортивного зала, столовой, кабинета информатики к Николо-Урюпинской СОШ	30	с.Николо-Урюпино, ул.Сокольники, д.11	Внебюджет	
40.	Общеобразовательное учреждение	1945	севернее с.Николо-Урюпино	Внебюджет	ООО "Хайгейт"
41.	пристройка к МБОУ Ульяновская средняя общеобразовательная школа	650	д. Путилково	Внебюджет	инвестор
42.	Общеобразовательное учреждение	1100	д.Путилково, ул.70-летия Победы д.1А	Внебюджет	ЗАО "ЗемПроектСтрой"(ГК "ПИК")
43.	Общеобразовательное учреждение	1375	д.Путилково, ул.70-летия Победы д.1А	Внебюджет	ЗАО "ЗемПроектСтрой"(ГК "ПИК")
44.	Общеобразовательное учреждение	1500	д.Путилково, Путилковское шоссе.	Внебюджет	ООО "СоюзАГРО" (ООО "Лидер Девелопмент")
45.	Общеобразовательное учреждение	1100	п. Отрадное	Внебюджет	ООО "Отрада девелопмент"
46.	Общеобразовательное учреждение	1610	п. Отрадное	Внебюджет	ООО "Квазар"
47.	Общеобразовательное учреждение	1200	д. Сабурово	Внебюджет	ЗАО "Саб-Урбан"
48.	Общеобразовательное учреждение	1100	д. Сабурово	Внебюджет	ООО "Экоквартал"
49.	Общеобразовательное	500	д. Аристово	Внебюджет	

№	Наименование объекта	Мощность, мест	Местоположение	Источник финансирования	Очередь реализации
	учреждение				
50.	Пристройка к НОУ СОШ "Светлые горы"	500	п. Отрадное	Внебюджет	ООО "Джевоссет"
51.	Общеобразовательное учреждение	1250	д.Путилково	Внебюджет	ООО "Самолет-Путилково"
52.	Общеобразовательное учреждение	1250	д.Путилково	Внебюджет	ООО "Самолет-Путилково"
53.	Общеобразовательное учреждение	1250	д.Гаврилково	Внебюджет	ООО "Самолет-Путилково"
54.	Общеобразовательное учреждение	1250	д.Гаврилково	Внебюджет	ООО "Самолет-Путилково"
55.	Общеобразовательное учреждение	568	с. Ангелово	Внебюджет	ЗАО "Росинка-Сервис"
	ИТОГО	44093			

Проектные предложения полностью покрывают существующие и перспективные потребности в общеобразовательных учреждениях по городскому округу Красногорск. В материалах проекта генерального плана расчет потребности населения городского округа Красногорск в общеобразовательных учреждениях осуществлен с учетом нормативов градостроительного проектирования, утвержденных постановлением Правительства Московской области от 17.08.2015 №713/30.

Таблица 4.3.1.2. Проектная обеспеченность общеобразовательными учреждениями

Показатель	Существующее положение	1 очередь	Расчётный срок
Численность населения, чел	231 673	362 067	490 685
Образовательных учреждений, мест	25 235	55 020	69 328
Требуется мест по РНПП МО (135 на 1000 жителей), мест	31 276	48 879	66 242
Рекомендуемое приращение/сокращение мощности к предыдущему периоду	-/-	29 785	14 308
Уровень обеспеченности	81%	113%	105%
Дефицит(-)/Профицит(+) по нормативу	-6041	6141	3086

На территории городского округа расположено 62 МДОУ, суммарно проектная вместимость всех детских дошкольных учреждений составляет 10100 места, очередность детей от 3 до 7 лет – 0 человек, отложенный спрос – 1797 детей.

В соответствии с нормативами градостроительного проектирования Московской области нормативный показатель обеспеченности населения местами в дошкольных образовательных учреждениях – 65 мест на 1 тыс. чел. Общая нормативная потребность населения городского округа – 15 059 мест. Дефицит составляет (-) 4 959 мест.

В процессе реализации утвержденных проектов планировки, муниципальных программ по ликвидации очередников и с учетом предложений генерального плана, к 2038 году планируется строительство следующих дошкольных образовательных учреждений:

Таблица 4.3.1.3. Планируемые дошкольные образовательные учреждения

№	Наименование объекта	Мощность, мест	Местоположение	Источник финансирования	Очередь реализации
1.	Детский сад	120	вблизи Павшинского бульвара, 23	Внебюджет	ООО "Региональная финансово-строительная компания"
2.	Детский сад	80	вблизи ул.Успенская, 32	Внебюджет	ООО "Солидстройгрупп"
3.	Детский сад	186	вблизи ул.Центральная, 3	Внебюджет	ООО "Садовое кольцо"
4.	Пристройка к ЧДОУ "Колибри"	180	ул. Почтовая	Внебюджет	
5.	Детский сад	133	мкр.Опалиха, ул.Мичурина	Внебюджет	ЗАО "Сити 21 век"
6.	Детский сад	250	мкр.Опалиха, ул.Новая Московская, 49	Внебюджет	ЗАО "Сити 21 век"
7.	Детский сад	315	ул.Александра Блока	Бюджет	
8.	Детский сад	220	ул.Аникиевская	Бюджет	
9.	Пристройка к МБДОУ детский сад №5 "Родничок"	175	ул.Циолковского, 1А	Бюджет	
10.	Пристройка к МБДОУ детский сад №10 "Солнышко"	185	ул.Циолковского, 20 А	Бюджет	
11.	Пристройка к МБДОУ детский сад №12 "Колобок"	140	ул.Карбышева, 3А	Бюджет	
12.	Строительство нового ДОУ вместо МБДОУ детский сад №20	120	ул.Есенинская, 3	Бюджет	
13.	Детский сад	185	ул.Вокзальная	Внебюджет	
14.	Пристройка к МБОУ ДОУ детский сад №25	160	ул.Карбышева, 12	Бюджет	
15.	Пристройка к МБОУ ДОУ детский сад №28 "Росинка"	125	ул.Ленина, 61, к.2	Бюджет	
16.	Пристройка к МБДОУ Центр развития ребенка - детский сад №36 "Светлячок"	150	ул.Карбышева, 36	Бюджет	
17.	Строительство нового ДОУ вместо МБОУ ДОУ детский сад №32	85	ул.Октябрьская, 8	Бюджет	
18.	Пристройка к МБОУ ДОУ детский сад №35	160	ул.Вокзальная, 25А	Бюджет	

№	Наименование объекта	Мощность, мест	Местоположение	Источник финансирования	Очередь реализации
	"Колобок"				
19.	Пристройка к МБОУ ДОУ детский сад №36	160	ул.Братьев Горожанкиных, 12	Бюджет	
20.	Пристройка к МБОУ ДОУ детский сад №37	180	военный городок Павшино	Бюджет	
21.	Пристройка к МБДОУ детский сад №38	55	ул.Королева, 1А	Бюджет	
22.	Пристройка к МБДОУ детский сад №43	70	ул.Братьев Горожанкиных, 22	Бюджет	
23.	Строительство нового ДОУ вместо МБОУ ДОУ детский сад №33	320	ул.Пионерская, 25	Бюджет	
24.	Детский сад	270	ул.Парковая	Внебюджет	ООО "Факт"
25.	Детский сад	43	вблизи ул.Анны Ахматовой	Внебюджет	ООО "Деметра Групп"
26.	Детский сад	280	ул.Лесная	Бюджет	
27.	Детский сад	150	мкр.Опалиха, вблизи д.Аникеевка	Внебюджет	ООО "Авест"
28.	Детский сад	350	мкр.Опалиха, ул.Фруктовая	Внебюджет	ООО "Хайгейт"
29.	Детский сад	340	ул.Б.Комсомольская, 13	Бюджет	
30.	Детский сад	260	поселок МПС	Внебюджет	ООО "Садовое кольцо МПС"
31.	Детский сад	115	ул.Народного ополчения	Внебюджет	МП "Красногорская служба заказчика"
32.	Детский сад	100	Мякининская пойма	Внебюджет	ЗАО "Рублево"
33.	5 Детских садов	460	бул.Космонавтов	Внебюджет	ЗАО "Затонское"
34.	Детский сад	180	вблизи ул.Центральная, 3	Внебюджет	ООО "Садовое кольцо концерн "Крост"
35.	Детский сад	140	мкр.Опалиха, ул.Фруктовая	Внебюджет	ООО "Хайгейт"
36.	Детский сад	220	вблизи Митино	Внебюджет	ГК "ПИК"
37.	Детский сад	240	п. Нахабино	Бюджет	бюджет
38.	Детский сад	350	п. Нахабино	Бюджет	бюджет
39.	Детский сад	350	д. Желябино	Бюджет	бюджет
40.	Детский сад	95	п. Нахабино	Внебюджет	ООО "Фрегат"
41.	Детский сад	150	д. Нефедьево	Внебюджет	ООО "Фокса"
42.	Детский сад	150	д. Нефедьево	Внебюджет	ООО "Фокса"
43.	Детский сад	150	д. Нефедьево	Внебюджет	ООО "Фокса"
44.	Детский сад	325	п. Нахабино	Внебюджет	ООО "Град"
45.	Детский сад	320	п. Нахабино	Внебюджет	ООО "Град"
46.	Детский сад	350	д. Козино	Бюджет	
47.	Детский сад	220	п. Нахабино	Бюджет	
48.	Детский сад	50	п. Нахабино	Внебюджет	
49.	Детский сад	55	п. Нахабино	Внебюджет	ООО "Град"

№	Наименование объекта	Мощность, мест	Местоположение	Источник финансирования	Очередь реализации
	(встроенный)				
50.	Детский сад (встроенный)	55	п. Нахабино	Внебюджет	ООО "Град"
51.	Детский сад	350	п. Нахабино	Бюджет	
52.	Пристройка к ДОУ №13	150	п. Нахабино	Бюджет	
53.	Детский сад	250	п. Нахабино	Бюджет	
54.	Детский сад	120	п. Нахабино	Бюджет	
55.	Детский сад (встроенный)	25	п. Нахабино	Внебюджет	
56.	Детский сад (встроенный)	62	д. Бузланово, проезд Александра Невского	Внебюджет	ЗАО "Лагуна-Грин"
57.	Детский сад (встроенный)	40	д. Бузланово, проезд Александра Невского	Внебюджет	ЗАО "Лагуна-Грин"
58.	Детский сад	108	д. Поздняково, вблизи КП "Кленовая Роща"	Внебюджет	ООО "Грин Таун"
59.	Детский сад (встроенный)	40	д. Поздняково, вблизи КП "Кленовая Роща"	Внебюджет	ООО "Грин Таун"
60.	Детский сад	350	Ильинское-Усово	Внебюджет	ООО "ЗемпроектСтрой" (ГК "ПИК")
61.	Детский сад	350	Ильинское-Усово	Внебюджет	ООО "ЗемпроектСтрой" (ГК "ПИК")
62.	Детский сад	350	Ильинское-Усово	Внебюджет	ООО "ЗемпроектСтрой" (ГК "ПИК")
63.	Детский сад	350	Ильинское-Усово	Внебюджет	ООО "ЗемпроектСтрой" (ГК "ПИК")
64.	Детский сад	350	Ильинское-Усово	Внебюджет	ООО "ЗемпроектСтрой" (ГК "ПИК")
65.	Детский сад	350	Ильинское-Усово	Внебюджет	ООО "ЗемпроектСтрой" (ГК "ПИК")
66.	Детский сад	200	Ильинское-Усово	Внебюджет	ООО "ЗемпроектСтрой" (ГК "ПИК")
67.	Детский сад	300	Ильинское-Усово	Внебюджет	ООО "ЗемпроектСтрой" (ГК "ПИК")
68.	Детский сад	350	Ильинское-Усово	Внебюджет	ООО "ЗемпроектСтрой" (ГК "ПИК")
69.	3 встроенных детских сада	135	восточнее д.Бузланово	Внебюджет	ООО "ЖК «Бузланово» (ГК Лагуна Грин)
70.	Детский сад	60	п.Архангельское	Внебюджет	ООО "Элит"

№	Наименование объекта	Мощность, мест	Местоположение	Источник финансирования	Очередь реализации
	(встроенный)				Эстейт"
71.	Детский сад	215	п.Архангельское	Внебюджет	софинансирование ООО "Элит Эстейт" и ООО "Артсистемстрой"
72.	Пристройка к МБДОУ детский сад №18	155	п.Мечниково	Бюджет	
73.	Детский сад	310	севернее с.Никола-Урюпино	Внебюджет	ООО "Хайгейт"
74.	Детский сад	310	севернее с.Никола-Урюпино	Внебюджет	ООО "Хайгейт"
75.	Детский сад	315	севернее с.Никола-Урюпино	Внебюджет	ООО "Хайгейт"
76.	Детский сад	180	п.Архангельское	Бюджет	
77.	Детский сад	235	д.Путилково, ул.70-летия Победы	Внебюджет	ГК "ПИК"
78.	Детский сад	250	д.Путилково, ул.70-летия Победы	Внебюджет	ГК "ПИК"
79.	Детский сад	145	д.Путилково, Путилковское шоссе.	Внебюджет	ООО "СоюзАГРО" (ООО "Лидер Девелопмент")
80.	Детский сад	145	д.Путилково, Путилковское шоссе.	Внебюджет	ООО "СоюзАГРО" (ООО "Лидер Девелопмент")
81.	Встроенный ДОУ	45	д.Путилково, Путилковское шоссе.	Внебюджет	ООО "СоюзАГРО" (ООО "Лидер Девелопмент")
82.	Встроенный ДОУ	45	д.Путилково, Путилковское шоссе.	Внебюджет	ООО "СоюзАГРО" (ООО "Лидер Девелопмент")
83.	Частный детский сад	15	п. Отрадное	Внебюджет	ООО "Отрада девелопмент"
84.	Детский сад	200	п. Отрадное	Внебюджет	ООО "Отрада девелопмент"
85.	Детский сад	350	п. Отрадное	Внебюджет	ООО "Джевоссет"
86.	Детский сад	360	п. Отрадное	Внебюджет	ООО "Джевоссет"
87.	Детский сад	205	д. Сабурово	Внебюджет	ЗАО "Саб-Урбан"
88.	Детский сад	71	д. Сабурово	Внебюджет	ООО "ЗаМитино"
89.	Детский сад	340	д. Сабурово	Внебюджет	ООО "Экоквартал"
90.	Детский сад	235	д. Сабурово	Внебюджет	ООО "Экоквартал"
91.	Детский сад	130	д. Аристово	Внебюджет	ООО "РАСТ"
92.	Детский сад	160	д. Аристово	Внебюджет	ООО "Золотой Возраст"
93.	Детский сад	33	д. Сабурово	Внебюджет	
94.	Детский сад	60	д. Гаврилково	Внебюджет	
95.	Детский сад	25	д. Сабурово	Внебюджет	
96.	Детский сад	200	п. Отрадное	Внебюджет	ООО "Джевоссет"
97.	Детский сад	230	п. Отрадное	Внебюджет	ООО "Джевоссет"
98.	Детский сад	255	д. Сабурово	Внебюджет	ЗАО "Саб-Урбан"
99.	Детский сад	25	д. Аристово	Внебюджет	

№	Наименование объекта	Мощность, мест	Местоположение	Источник финансирования	Очередь реализации
100.	Детский сад	250	д. Путилково	Внебюджет	ООО "Самолет-Путилково"
101.	Детский сад	250	д. Путилково	Внебюджет	ООО "Самолет-Путилково"
102.	Детский сад	250	д. Путилково	Внебюджет	ООО "Самолет-Путилково"
103.	Детский сад	120	с. Ангелово	Внебюджет	ЗАО "Росинка-Сервис"
104.	Детский сад	154	с. Ангелово	Внебюджет	ЗАО "Росинка-Сервис"
105.	Детский сад	30	д. Марьино	Внебюджет	
106.	Детский сад	250	д. Путилково	Внебюджет	ООО "Самолет-Путилково"
107.	Детский сад	250	д. Путилково	Внебюджет	ООО "Самолет-Путилково"
108.	Детский сад	250	д. Гаврилково	Внебюджет	ООО "Самолет-Путилково"
109.	Детский сад	250	д. Гаврилково	Внебюджет	ООО "Самолет-Путилково"
110.	Детский сад	250	д. Гаврилково	Внебюджет	ООО "Самолет-Путилково"
111.	Детский сад	250	д. Гаврилково	Внебюджет	ООО "Самолет-Путилково"
112.	Детский сад	250	д. Путилково	Внебюджет	ООО "Самолет-Путилково"
	ИТОГО	21860			

Проектные предложения полностью покрывают существующие и перспективные потребности в детских дошкольных учреждениях. В материалах проекта генерального плана расчет потребности населения городского округа Красногорск в дошкольных образовательных учреждениях осуществлен с учетом нормативов градостроительного проектирования, утвержденных постановлением Правительства Московской области от 17.08.2015 №713/30.

Таблица 4.3.1.4. Проектная обеспеченность дошкольными образовательными учреждениями

Показатель	Существующее положение	1 очередь	Расчётный срок
Численность населения, чел	231 673	362 067	490 685
Дошкольных образовательных учреждений, мест	10 100	23 688	31 960
Требуется мест по РНГП МО (65 на 1000 жителей), мест	15 059	23 534	31 895
Рекомендуемое приращение/сокращение мощности к предыдущему периоду	-/-	13 588	8 272
Уровень обеспеченности	67%	101%	100%
Дефицит (-) / профицит (+) по нормативу	-4959	154	65

Важная роль в системе воспитания и образования детей принадлежит учреждениям дополнительного образования – школам по различным видам искусства и детским и юношеским спортивным школам.

В соответствии с РНГП Московской области нормативный показатель составляет 20% от количества детей в возрасте 6-15 лет для детских и юношеских спортивных школ и 12% от количества детей в возрасте 6-15 лет для школ по различным видам искусств.

Всего по городскому округу Красногорск емкость школ искусств составляет 1520 мест, нормативный показатель – 2669 места, таким образом существующий дефицит составляет (-) 1149 мест. Емкость детских и юношеских спортивных школ составляет 1561 место, нормативный показатель – 4448 мест, дефицит составляет (-)2887 мест.

Планируемые мероприятия

Расчет потребности и планируемый уровень обеспеченности населения городского округа Красногорск в учреждениях дополнительного образования на 1 очередь и расчетный срок осуществлен с учётом нормативов градостроительного проектирования, утвержденных постановлением Правительства Московской области от 17.08.2015 № 713/30 и приведен в таблице 4.3.1.5.

Таблица 4.3.1.5. Проектная обеспеченность объектами дополнительного образования

Показатель	Существующее положение	1 очередь	Расчётный срок
Численность населения, чел	231 673	362 067	490 685
Школы по различным видам искусств, мест	1 520	4 185	5 685
Требуется мест по РНГП МО (12% от кол-ва детей в возрасте 6-15 лет), мест	2 669	4 171	5 653
Рекомендуемое приращение/сокращение мощности к предыдущему периоду	-/-	2 665	1 500
Уровень обеспеченности	57%	100%	101%
Дефицит по нормативу	-1149	14	32
Детские и юношеские спортивные школы, мест	1 501	6 477	9 477
Требуется мест по РНГП МО (20% от кол-ва детей в возрасте 6-15 лет), мест	4 448	6 952	9 421
Рекомендуемое приращение/сокращение мощности к предыдущему периоду	-/-	4 976	3 000
Уровень обеспеченности	34%	93%	101%
Дефицит (-) / профицит (+) по нормативу	-2947	-475	56

На ближайшие планы развития учреждений дополнительного образования заложены следующие мероприятия:

Таблица 4.3.1.6. Планируемые объекты дополнительного образования

№	Наименование объекта	Мощность, мест	Местоположение	Источник финансирования	Очередь реализации
1	Школа искусств	120	вблизи бул.Космонавтов	Внебюджет	1 очередь
2	Школа искусств	120	вблизи бул.Космонавтов	Внебюджет	1 очередь
3	Школа искусств	50	ул.Дачная	Внебюджет	1 очередь
4	Школа искусств	80	ул.Спасская	Внебюджет	1 очередь
5	Детско-юношеская спортивная школа	198	мкр. № 15 (Павшино)	Внебюджет	1 очередь
6	Встроенные учреждения доп.образования на базе существующих и планируемых учреждений спорта и образования	1400	Красногорск	Бюджет	1 очередь
7	Встроенные учреждения доп.образования на базе существующих и планируемых учреждений спорта и образования	1400	Красногорск	Бюджет	Расчетный срок
8	Детско-юношеская спортивная школа	200	п. Нахабино	Внебюджет	1 очередь
9	Детско-юношеская спортивная школа	450	д. Козино	Внебюджет	Расчетный срок
10	Детско-юношеская спортивная школа	200	д. Козино	Внебюджет	Расчетный срок
11	Детско-юношеская	150	д. Желябино	Внебюджет	Расчетный

№	Наименование объекта	Мощность, мест	Местоположение	Источник финансирования	Очередь реализации
	спортивная школа				срок
12	Детско-юношеская спортивная школа	100	п. Нахабино (д.Сабурово)	Внебюджет	Расчетный срок
13	Детско-юношеская спортивная школа	1350	п. Нахабино	Бюджет	1 очередь
14	Школа искусств	925	д. Козино и д. Нефедьево	Бюджет	1 очередь
15	Детско-юношеская спортивная школа	100	д. Бузланово, проезд Александра Невского	Внебюджет	1 очередь
16	Детско-юношеская спортивная школа	28	д. Поздняково, вблизи КП "Кленовая Роща"	Внебюджет	1 очередь
17	Школа искусств	50	восточнее д.Бузланово	Внебюджет	1 очередь
18	Школа искусств	20	п.Архангельское	Внебюджет	1 очередь
19	Встроенные учреждения доп.образования на базе существующих и планируемых учреждений спорта и образования (ДЮСШ и школы искусств)	2000	Ильинское	Бюджет	1 очередь
20	Встроенные учреждения доп.образования на базе существующих и планируемых учреждений спорта и образования (ДЮСШ и школы искусств)	500	д.Путилково	Внебюджет	Расчетный срок
21	Встроенные учреждения доп.образования на базе существующих и планируемых учреждений спорта и образования (ДЮСШ и школы искусств)	800	п. Отрадное, д. Марьино, с. Ангелово	Бюджет	Расчетный срок
22	Встроенные учреждения доп.образования на базе существующих и планируемых учреждений спорта и образования (ДЮСШ и школы искусств)	800	д. Путилково	Бюджет	1 очередь
23	Встроенные учреждения доп.образования на базе существующих и планируемых учреждений спорта и образования (ДЮСШ и школы искусств)	900	д. Сабурово	Бюджет	Расчетный срок
24	Встроенные учреждения доп.образования на базе существующих и планируемых учреждений спорта и образования (ДЮСШ и школы искусств)	200	д. Аристово, д. Коростово, п. Светлые горы	Бюджет	1 очередь

№	Наименование объекта	Мощность, мест	Местоположение	Источник финансирования	Очередь реализации
	искусств)				
	ИТОГО	12141			

Планируемые к строительству и размещению объекты дополнительного образования полностью обеспечат нормативную потребность проектного населения городского округа Красногорск в школах искусств и детско-юношеских спортивных школах.

4.3.2. Создание условий для обеспечения жителей городского округа учреждениями здравоохранения:

По данным Министерства здравоохранения Московской области на территории городского округа общая мощность больничных стационаров составляет 1066 койко-мест.

Действующий норматив составляет 8,1 коек на 1000 жителей. По нормативу необходимо 1877 койко-место больничных стационаров для обеспечения существующего населения.

Для компенсации прогнозируемых дефицитов проектом Генерального плана предусмотрены мероприятия:

Таблица 4.3.2.1. Планируемые стационары

№	Наименование объекта	Мощность, коек	Местоположение	Источник финансирования	Очередь реализации
1	Новый корпус ГБ №1	360	ул.Карбышева, 4	бюджет	1 очередь
2	Больница	800	д.Козино	внебюджет	расчетный срок
3	Больница	300	Ильинское-Усово	внебюджет	расчетный срок
4	ММДЦ "Ильинская больница"	129	д.Глухово	внебюджет	1 очередь
5	Больница	500	п. Светлые Горы	бюджет	расчетный срок
6	Больничный стационар "МЕДСИ"	2167	п. Отрадное	внебюджет	расчетный срок
	ИТОГО	4256			

Планируемые к строительству и размещению стационары полностью обеспечат нормативную потребность проектного населения городского округа Красногорск в больничных учреждениях.

Таблица 4.3.2.2. Проектная обеспеченность стационарами

Показатель	Существующее положение	1 очередь	Расчётный срок
Численность населения, чел	231 673	362 067	490 685
Больничные стационары, мест	1 066	1 555	5 322
Требуется мест по РНГП МО (8,1 на 1000 жителей)	1 877	2 933	3 975
Рекомендуемое приращение/сокращение мощности к предыдущему периоду	-/-	489	3 267
Уровень обеспеченности	57%	53%	134%
Дефицит (-) / профицит (+) по нормативу	-811	-1378	1347

По данным Министерства здравоохранения Московской области на территории городского округа расположены объекты амбулаторно-поликлинической сети мощностью 4430 посещений в смену.

В соответствии с РНГП Московской области нормативный показатель обеспеченности населения амбулаторно-поликлиническими учреждениями – 17,75 мест на 1 тыс. чел. Существующая потребность в амбулаторных учреждениях составляет 4112 пос./смену, профицит составляет 318 пос./смену.

Таблица 4.3.2.3. Планируемый уровень обеспеченности амбулаторно-поликлиническими учреждениями и станциями скорой помощи.

Показатель	Существующее положение	1 очередь	Расчётный срок
Численность населения, чел	231 673	362 067	490 685
Поликлиники и амбулаторные учреждения, пос./смену	4 430	10 150	12 319
Требуется посещений по РНГП МО (17,75 на 1000 жителей), пос./смену	4112	6427	8710
Рекомендуемое приращение/сокращение мощности к предыдущему периоду	-/-	5 720	2 169
Уровень обеспеченности	108%	158%	141%

Список проектируемых амбулаторно-поликлинических учреждений представлен в таблице 4.3.2.4.

Таблица 4.3.2.4. Перечень планируемых амбулаторно-поликлинических учреждений.

№	Наименование объекта	Мощность, пос./смену	Местоположение	Источник финансирования	Очередь реализации
1.	ВОП (встроенный)	20	вблизи Красногорского бул., 18	внебюджет	1 очередь
2.	ВОП (встроенный)	20	вблизи Красногорского бул., 24	внебюджет	1 очередь
3.	Амбулатория (встроенная)	85	вблизи Павшинского бул., 21	внебюджет	1 очередь
4.	Амбулатория	65	вблизи ул.Молодежная, 2	внебюджет	1 очередь
5.	ФАП (встроенный)	25	Мякининская пойма	внебюджет	1 очередь
6.	Поликлиника	750	вблизи бул.Космонавтов	внебюджет	1 очередь
7.	ФАП (встроенный)	20	вблизи ул.Дежнёва, 10	внебюджет	1 очередь
8.	Поликлиника	600	вблизи Павшинский бул., 11	внебюджет	1 очередь
9.	Поликлиника	90	поселок МПС	внебюджет	1 очередь
10.	Поликлиника	170	мкр.Опалиха, ул.Фруктовая	внебюджет	1 очередь
11.	ВОП (встроенный)	95	вблизи Митино	внебюджет	1 очередь
12.	Поликлиника	100	ул.Парковая	внебюджет	1 очередь
13.	ВОП (встроенный)	30	ул.Аникиевская	внебюджет	1 очередь
14.	ВОП (встроенный)	20	мкр.Опалиха, вблизи д.Аникеевка	внебюджет	1 очередь
15.	ВОП (встроенный)	20	мкр.Опалиха, вблизи д.Аникеевка	внебюджет	1 очередь
16.	Поликлиника	237	мкр.Опалиха, вблизи д.Аникеевка	внебюджет	1 очередь
17.	ВОП (встроенный)	30	вблизи бул.Космонавтов	внебюджет	1 очередь
18.	ВОП (встроенный)	20	вблизи ул.Центральная, 3	внебюджет	1 очередь
19.	ВОП (встроенный)	30	мкр.Опалиха, ул.Мичурина	внебюджет	1 очередь

№	Наименование объекта	Мощность, пос./смену	Местоположение	Источник финансирования	Очередь реализации
20.	2 ВОПа (встроенные)	60	ул.Новая Московская	внебюджет	1 очередь
21.	ВОП (встроенный)	28	ул.Дачная	внебюджет	1 очередь
22.	Амбулатория	200	д. Нефедьево	Внебюджет	1 очередь
23.	Амбулатория	50	Нахабино	Внебюджет	Расчетный срок
24.	Амбулатория	33	д. Козино	Внебюджет	Расчетный срок
25.	Амбулатория	220	д. Козино	Внебюджет	Расчетный срок
26.	Амбулатория	20	д. Козино	Внебюджет	Расчетный срок
27.	Поликлиника	210	д. Козино	Внебюджет	1 очередь
28.	Фельдшерско-акушерский пункт	20	д.Козино	Бюджет	1 очередь
29.	Кабинет врача общей практики	20	д. Бузланово, проезд Александра Невского	внебюджет	1 очередь
30.	Поликлиника	400	Ильинское-Усово	внебюджет	Расчетный срок
31.	Поликлиника	400	Ильинское-Усово	внебюджет	1 очередь
32.	Кабинет врача общей практики	20	д.Александровка	внебюджет	1 очередь
33.	Кабинет врача общей практики	20	восточнее д.Бузланово	внебюджет	1 очередь
34.	Кабинет врача общей практики	20	восточнее д.Бузланово	внебюджет	1 очередь
35.	Кабинет врача общей практики	25	п.Архангельское	внебюджет	1 очередь
36.	Кабинет врача общей практики	30	п.Архангельское	внебюджет	расчетный срок
37.	ММДЦ "Ильинская больница"	820	д.Глухово	внебюджет	1 очередь
38.	Поликлиника	256	севернее с.Николо-Урюпино	внебюджет	1 очередь
39.	Марьинская амбулатория КГБ №3	150	пос. Отрадное, д.1	бюджет	расчетный срок
40.	Поликлиника	400	д.Путилково, ул.70-летия Победы	внебюджет	1 очередь
41.	Амбулатория	410	д.Путилково, Путилковское шоссе.	внебюджет	1 очередь
42.	Амбулатория	150	п. Отрадное	внебюджет	1 очередь
43.	Поликлиника	205	д. Сабурово	внебюджет	1 очередь
44.	Амбулатория	29	п. Светлые Горы	внебюджет	1 очередь
45.	Поликлиника	422	п. Отрадное	внебюджет	расчетный срок
46.	Поликлиника	100	д. Сабурово	внебюджет	расчетный срок
47.	Поликлиника	80	п. Отрадное	внебюджет	расчетный срок
48.	Кабинет врача общей практики	4	д. Гаврилково	внебюджет	расчетный срок
49.	Поликлиника	660	д. Гаврилково	внебюджет	расчетный срок
	ИТОГО	7889			

Планируемые к строительству и размещению амбулаторно-поликлинические учреждения полностью обеспечат нормативную потребность проектного населения городского округа Красногорск на 1 очередь и на расчетный срок.

Станции скорой помощи

На территории городского округа располагаются станции скорой медицинской помощи мощностью 21 автомобиль скорой помощи.

В соответствии с РНПП МО, минимальная обеспеченность жителей городских округов станциями скорой медицинской помощи составляет 0,1 автомобиль на 1000 жителей.

На существующее население городского округа потребность составляет 23 автомобиля, на перспективное население - 49 автомобилей. Существующий дефицит составляет (-) 2 автомобиля.

На планируемое население необходимо увеличить мощность существующей станции скорой помощи на 28 автомобилей.

Таблица 4.3.2.5. Перечень планируемых станций скорой помощи

№	Наименование объекта	Мощность, автомобилей	Местоположение	Источник финансирования	Очередь реализации
1.	Станция скорой помощи при новом корпусе к ГБ №1	3	ул.Карбышева, 4	бюджет	1 очередь
2.	Станция скорой помощи при проектируемой больнице	6	д.Козино	внебюджет	расчетный срок
3.	Станция скорой помощи	9	Ильинское-Усово	внебюджет	расчетный срок
4.	Станция скорой помощи при "Петрово-Дальневской участковой больнице"	6	с.Петрово-Дальнее	бюджет	1 очередь
5.	Станция скорой помощи при поликлинике	4	д. Гаврилково	внебюджет	расчетный срок
6.	Станция скорой помощи при планируемой больнице	4	п.Светлые горы	бюджет	1 очередь
	ИТОГО	32			

Планируемые к строительству и размещению станции скорой помощи полностью обеспечат нормативную потребность населения городского округа Красногорск в автомобилях скорой помощи.

Таблица 4.3.2.6. Проектная обеспеченность автомобилями скорой помощи

Показатель	Существующее положение	1 очередь	Расчётный срок
Численность населения, чел	231 673	362 067	490 685
Станции скорой помощи, машин	21	34	53
Требуется мест по РНПП МО (0,1 на 1000 жителей)	23	36	49
Рекомендуемое приращение/сокращение мощности к предыдущему периоду	-/-	13	19
Уровень обеспеченности	91%	94%	108%

В соответствии с Приказом Министерства труда и социальной защиты Российской Федерации от 24.11.2014 г. № 934-н, с учетом нормативов градостроительного проектирования, утвержденных постановлением Правительства Московской области от 17.08.2015 №713/30, нормативная потребность на существующее население в Комплексных центрах социального обслуживания на территории городского округа Красногорск, составляет 5 объектов.

В соответствии с РНГП МО, потребность населения в универсальных комплексных центрах социального обслуживания населения (полезная площадь 640 кв.м, мощность: 20 койко-мест – стационарное отделение, 60 мест – полустационарное отделение, 120 чел./день – нестационарное отделение) составляет 1 УКЦСОН на 50 000 населения.

В соответствии с положением РНГП МО планируется размещение универсальных комплексных центров социального обслуживания населения с учетом существующего и планируемого населения:

Таблица 4.3.2.7. Перечень и характеристика центров социального обслуживания населения.

№ п/п	Тип объекта	Адрес	Очередь реализации
1	Универсальный комплексный центр социального обслуживания населения (при планируемом корпусе к ГБ №1)	г.Красногорск, ул.Карбышева	Расчетный срок
2	Универсальный комплексный центр социального обслуживания населения (на территории существующей больницы)	г.Красногорск, ул.Речная	1 очередь
3	Универсальный комплексный центр социального обслуживания населения (в проектируемой зоне общественно-деловой зоне)	г.Красногорск, ул.Ленина	Расчетный срок
4	Универсальный комплексный центр социального обслуживания населения (в существующей жилой застройке)	г.Красногорск, ул.Октябрьская	1 очередь
5	Универсальный комплексный центр социального обслуживания населения (встроенно-пристроенный)	п. Нахабино	1 очередь
6	Универсальный комплексный центр социального обслуживания населения на базе планируемой больницы	д. Козино	расчетный срок
7	Универсальный комплексный центр социального обслуживания населения (встроенный)	Ильинское-Усово	расчетный срок
8	Универсальный комплексный центр социального обслуживания населения (на базе планируемой больницы)	с.Петрово-Дальнее	1 очередь
9	Универсальный комплексный центр социального обслуживания населения	п. Отрадное	1 очередь
10	Универсальный комплексный центр социального обслуживания населения	п. Светлые горы	расчетный срок
ИТОГО 10 объектов			

Расчет потребности и планируемый уровень обеспеченности населения городского округа Красногорск в учреждениях здравоохранения и социального обеспечения на 1 очередь и расчетный срок генерального плана приведен в таблице 4.3.2.8.

Таблица 4.3.2.8. Уровень обеспеченности учреждениями социального обеспечения.

Показатель	Существующее положение	1 очередь	Расчётный срок
------------	------------------------	-----------	----------------

Численность населения, чел	231 673	362 067	490 685
Универсальные комплексные центры социального обслуживания населения, ед.	0	5	10
Требуется единиц по РНГП МО (1 на 50000 жителей)	5	7	10
Рекомендуемое приращение/сокращение мощности к предыдущему периоду	-/-	5	5
Уровень обеспеченности	0%	71%	100%
Дефицит (-) / профицит (+) по нормативу	-5	-2	0
Численность населения, чел	231 673	362 067	490 685
Аптеки, кв.м.	6 300	16 900	29 450
Требуется единиц по РНГП МО (60-70 на 1000 жителей)	13 900	21 724	29 441
Рекомендуемое приращение/сокращение мощности к предыдущему периоду	-/-	10 600	12 550
Уровень обеспеченности	45%	78%	100%
Дефицит (-) / профицит (+) по нормативу	-7600	-4824	9
Численность населения, чел	231 673	362 067	490 685
Молочные кухни, кв. м	983	2 083	2 983
Требуется площади по РНГП МО (6-8 кв.м на 1000 жителей)	1390	2172	2944
Рекомендуемое приращение/сокращение мощности к предыдущему периоду	-/-	1 100	900
Уровень обеспеченности	71%	96%	101%
Дефицит (-) / профицит (+) по нормативу	-407	-89	39

Таким образом, мероприятия генерального плана позволят обеспечить население городского округа Красногорск всеми необходимыми объектами здравоохранения и социального обслуживания.

4.3.3. Создание условий для обеспечения жителей городского округа услугами связи, общественного питания, торговли и бытового обслуживания:

Нормативная потребность населения городского округа в предприятиях каждого типа составляет:

- предприятия розничной торговли – 354,5 тыс. кв. м. Профицит по фактической обеспеченности составляет (+) 359,14 тыс. кв. м;
- предприятия общественного питания (посадочных мест) – 9267. Профицит по фактической обеспеченности составляет (+) 6453 посадочных мест;
- предприятия бытового обслуживания (рабочих мест) – 2525. Дефицит по фактической обеспеченности составляет (-) 643 рабочих места.

Проектное предложение

На 1 очередь реализации генерального плана планируется строительство отдельно-стоящих и встроенно-пристроенных объектов торговли на 80 тыс.кв.м, объектов общественного питания на 1700 посадочных мест и предприятий бытового обслуживания на 2400 раб.мест.

На расчетный срок реализации генерального плана планируется строительство отдельно-стоящих и встроенно-пристроенных объектов торговли на 171 тыс.кв.м, объектов

общественного питания на 2550 посадочных мест и предприятий бытового обслуживания на 1550 раб.мест.

Таблица 4.3.3.1. Уровень обеспеченности объектами торговли, общественного питания и бытового обслуживания

Показатель	Существующее положение	1 очередь	Расчётный срок
Численность населения, чел.	231 673	362 067	490 685
Предприятия торговли, тыс.кв.м	713,60	793,60	964,60
Требуется площади по РНПП МО (1530 кв.м на 1000 жителей), тыс.кв.м	354,46	553,96	750,75
Рекомендуемое приращение/сокращение мощности к предыдущему периоду	-/-	80	171
Уровень обеспеченности	201%	143%	128%
Дефицит (-) / профицит (+) по нормативу	359,14	239,64	213,85
Объекты общественного питания мест, всего	15 720	17 420	19 970
Требуется по РНПП МО (40 мест на 1000 жителей), посад.мест	9 267	14 483	19 627
Рекомендуемое приращение/сокращение мощности к предыдущему периоду	-/-	1 700	2 550
Уровень обеспеченности	170%	120%	102%
Дефицит (-) / профицит (+) по нормативу	6 453	2 937	343
Объекты бытового обслуживания рабочих мест, всего	1882	4 282	5 832
Требуется по РНПП МО (10,9 рабочих мест на 1000 жителей), р.м.	2525	3 947	5 348
Рекомендуемое приращение/сокращение мощности к предыдущему периоду	-/-	2 400	1 550
Уровень обеспеченности	75%	109%	106%
Дефицит (-) / профицит (+) по нормативу	-643	335	484

4.3.4. Создание условий для обеспечения жителей городского округа услугами по организации досуга, учреждений культуры, библиотечного обслуживания:

Планируемые мероприятия

Расчет потребности и планируемый уровень обеспеченности населения городского округа Красногорск в учреждениях культуры и искусства на 1 очередь и расчетный срок осуществлен с учётом нормативов градостроительного проектирования, утвержденных постановлением Правительства Московской области от 17.08.2015 № 713/30 и приведен в таблице 4.3.4.1.

Таблица 4.3.4.1. Уровень обеспеченности учреждениями культуры и искусства

Показатель	Существующее положение	1 очередь	Расчётный срок
Численность населения, чел.	231 673	362 067	490 685
Площадь учреждений клубного типа, кв. м	27 470	34 446	41 246
Требуется площади по РНПП МО (20 кв. м на 1000 жителей)	4 633	7 241	9 814
Рекомендуемое приращение/сокращение мощности к предыдущему периоду	-/-	6 976	6 800
Уровень обеспеченности	593%	476%	420%
Дефицит (-) / профицит (+) по нормативу	22837	27205	31432

Показатель	Существующее положение	1 очередь	Расчётный срок
Количество библиотек, ед.	19	26	49
Требуется библиотек (1 на 10000 жителей), ед.	23	36	49
Рекомендуемое приращение/сокращение мощности к предыдущему периоду	-/-	7	23
Уровень обеспеченности	83%	72%	100%
Дефицит (-) / профицит (+) по нормативу	-4	-10	0

В процессе реализации утвержденных проектов планировок в городском округе Красногорск планируется строительство новых досуговых центров.

Таблица 4.3.4.2. Планируемые учреждения клубного типа.

№	Наименование объекта	Мощность, мест	Мощность, кв.м	Адрес	Источник финансирования	Очередь
1	Досуговый центр	325	1300	вблизи бул.Космонавтов	Внебюджет	1 очередь
2	Досуговый центр	100	400	ул.Народного ополчения	Внебюджет	1 очередь
3	Досуговый центр	120	480	ул.Парковая	Внебюджет	1 очередь
4	Досуговый центр	230	920	ул.Народного ополчения	Внебюджет	1 очередь
5	Досуговый центр	50	200	мкр.Опалиха, вблизи д.Аникеевка	Внебюджет	1 очередь
6	Досуговый центр	21,5	86	ул.Аникиевская	Внебюджет	1 очередь
7	Досуговый центр	300	1200	д. Козино	Внебюджет	расчетный срок
8	Досуговый центр	250	1000	д. Желябино	Внебюджет	расчетный срок
9	Досуговый центр	300	1200	восточнее д.Бузланово	Внебюджет	1 очередь
10	Досуговый центр	225	900	Ильинское- Усово	Внебюджет	Расчетный срок
11	Русский Культурный центр	*	*	д. Путилково	Внебюджет	1 очередь
12	Досуговый центр	200	800	п. Отрадное	Внебюджет	1 очередь
13	Досуговый центр	375	1500	д. Путилково	Внебюджет	Расчетный срок
14	Досуговый центр	375	1500	п. Отрадное	Внебюджет	Расчетный срок
15	Досуговый центр	175	700	п. Светлые горы	Бюджет	Расчетный срок
	ИТОГО	3047	12186			

* мощность объекта уточнится при дальнейших стадиях проектирования

В процессе реализации утвержденных проектов планировок и предложений генерального плана в городском округе Красногорск планируется размещение 31 новых библиотек.

Таблица 4.3.4.3. Планируемые библиотеки

№	Наименование объекта	Кол-во томов	Адрес	Источник финансирования	Очередь
1.	Библиотека	16	ул.Парковая	Внебюджет	1 очередь
2.	Библиотека	14,8	ул.Народного ополчения	Внебюджет	1 очередь
3.	Библиотека	100	вблизи бул.Космонавтов	Внебюджет	1 очередь
4.	Библиотека	30	ул. Ленина, 3	Бюджет	Расчетный срок
5.	Библиотека	30	мкр.Павшинская пойма	Бюджет	Расчетный срок
6.	Библиотека	30	ул.Мира	Бюджет	Расчетный срок
7.	Библиотека	30	ул.Октябрьская	Бюджет	Расчетный срок
8.	Библиотека	30	мкр.Чернево-2, ул.Ленина	Бюджет	Расчетный срок
9.	Библиотека	30	ул.Александра Блока	Бюджет	Расчетный срок
10.	Библиотека	30	ул.Железнодорожная	Бюджет	Расчетный срок
11.	Библиотека	30	д. Козино	Внебюджет	Расчетный срок
12.	Библиотека	30	п. Нахабино	Внебюджет	Расчетный срок
13.	Библиотека	30	д. Козино	Внебюджет	Расчетный срок
14.	Библиотека	30	д. Желябино	Внебюджет	Расчетный срок
15.	Библиотека	30	п. Нахабино (д.Сабурово)	Внебюджет	Расчетный срок
16.	Библиотека	30	д. Желябино	Внебюджет	Расчетный срок
17.	Библиотека	30	п. Нахабино , Институтская ул.	Бюджет	1 очередь
18.	Встроенная библиотека на первых этажах жилых домов	30	п. Нахабино	Бюджет	1 очередь
19.	Библиотека	240	Ильинское-Усово	Внебюджет	Расчетный срок
20.	Библиотека	30	п.Мечниково	Бюджет	Расчетный срок
21.	Библиотека	30	д.Бузланово	Внебюджет	Расчетный срок
22.	Библиотека при Русском Культурном центре	30	д. Путилково	Внебюджет	1 очередь
23.	Библиотека	30	п. Отрадное	Внебюджет	1 очередь
24.	Библиотека	30	д. Сабурово	Внебюджет	Расчетный срок
25.	Библиотека	30	д. Сабурово	Внебюджет	Расчетный срок
26.	Встроенная библиотека на первых этажах жилых домов	30	д. Гаврилково	Внебюджет	Расчетный срок
27.	Библиотека	30	д. Гаврилково	Бюджет	Расчетный срок
28.	Библиотека	30	п. Светлые горы	Бюджет	Расчетный срок
29.	Библиотека	30	д. Гаврилково	Внебюджет	Расчетный срок
30.	Встроенная библиотека на первых этажах жилых домов	30	д. Путилково	Внебюджет	Расчетный срок
	ИТОГО	1151			

4.3.5. Создание условий для развития на территории городского округа массовой физической культуры и спорта, массового отдыха жителей:

Расчет потребности и планируемый уровень обеспеченности населения городского округа Красногорск в спортивных учреждениях на первую очередь и расчетный срок выполнен на основании региональных нормативов по демографическому расчету (таблица 4.3.5.1.).

Таблица 4.3.5.1. Расчет потребности населения в физкультурно-спортивных сооружениях

Показатель	Фактическая обеспеченность	1 очередь	Расчётный срок
Численность населения, чел.	231 673	362 067	490 685
Площадь спортивных плоскостных сооружений кв. м, всего	204,2	335,4	579,1
Требуется площади по РНГП МО (948,3 кв.м на 1000 жителей), тыс.кв.м	219,7	343,3	465,3
Рекомендуемое приращение/сокращение мощности к предыдущему периоду	-/-	131,2	243,7
Уровень обеспеченности	93%	98%	124%
Дефицит (-) / профицит (+) по нормативу	-15,5	-7,9	113,8
Площадь спортивных залов кв.м, всего	29,7	56,7	72,3
Требуется площади по РНГП МО (106 кв.м на 1000 жителей), тыс.кв.м пл. пола	24,6	38,4	52,0
Рекомендуемое приращение/сокращение мощности к предыдущему периоду	-/-	27,1	15,5
Уровень обеспеченности	121%	148%	139%
Дефицит (-) / профицит (+) по нормативу	5,1	18,3	20,3
Площадь зеркала воды бассейнов кв. м, всего	2 980	6 158	6 708
Требуется площади по РНГП МО (9,96 кв.м на 1000 жителей), кв.м зерк.воды	2 307	3 606	4 887
Рекомендуемое приращение/сокращение мощности к предыдущему периоду	-/-	3 178	550
Уровень обеспеченности	129%	171%	137%
Дефицит (-) / профицит (+) по нормативу	673	2552	1821

В городском округе Красногорск планируется размещение следующих физкультурно-оздоровительных комплексов с бассейнами (в соответствии с утвержденной градостроительной документацией):

Таблица 4.3.5.2. Планируемые физкультурно-оздоровительные комплексы и бассейны

№	Наименование объекта	Кв.м площади пола	Кв.м зерк.воды	Местоположение	Источник финансирования	Очередь реализации
1.	ФОК с бассейном	1080	275	ул.Братьев Горожанкиных	Внебюджет	Расчетный срок
2.	Спортивный зал (встроенный) с бассейном	288	275	мкр.Опалиха, вблизи д.Аникеевка	Внебюджет	1 очередь
3.	Спортивный зал с бассейном	1080	275	ул.Народного ополчения	Внебюджет	1 очередь
4.	ФОК с ледовым покрытием	2650	270	ул.Речная	Бюджет	1 очередь
5.	Спортивный зал	300		ул.Парковая	Внебюджет	1 очередь
6.	ФОК с бассейном	1500	275	вблизи бул.Космонавтов	Внебюджет	1 очередь
7.	Ледовый дворец	3800		ул. Карбышева	Бюджет	1 очередь
8.	ФОК с бассейном	500	275	Москворецкий	Бюджет	1 очередь

№	Наименование объекта	Кв.м площади пола	Кв.м зерк.воды	Местоположение	Источник финансирования	Очередь реализации
				бульвар		
9.	ФОК	1080		ул.Речная	Внебюджет	1 очередь
10.	ФОК с бассейном	1000	225	д. Нефедьево	Внебюджет	1 очередь
11.	ФОК	1400		п. Нахабино	Бюджет	1 очередь
12.	Плавательный бассейн		275	д. Бузланово, проезд Александра Невского	Внебюджет	1 очередь
13.	Спортивные объекты (спортзалы)	1000	450	Ильинское-Усово	Внебюджет	Расчетный срок
14.	ФОК с бассейном	1080	275	восточнее д.Бузланово	Внебюджет	1 очередь
15.	Спортивный зал	200		п.Архангельское	Внебюджет	1 очередь
16.	Спортивный зал	200		вблизи д.Глухово	Внебюджет	1 очередь
17.	Спортивный зал	230		Ильинское-Усово, ул.Экспериментальная	Внебюджет	Расчетный срок
18.	Спортивный зал	160		п.Архангельское	Внебюджет	Расчетный срок
19.	Спортивный зал	1080		д.Александровка	Внебюджет	1 очередь
20.	Спортивный зал (встроенный)	2043		Ильинское-Усово	Внебюджет	Расчетный срок
21.	Спортивный зал (встроенный)	2043		Ильинское-Усово	Внебюджет	Расчетный срок
22.	Спортивный зал (встроенный)	2043		Ильинское-Усово	Внебюджет	1 очередь
23.	Спортивный зал (встроенный)	2043		Ильинское-Усово	Внебюджет	1 очередь
24.	Спортивный зал (встроенный)	288		восточнее д.Бузланово	Внебюджет	1 очередь
25.	Спортивный зал (встроенный)	288		вблизи д.Глухово	Внебюджет	1 очередь
26.	Спортивный зал (встроенный)	288		Ильинское-Усово, ул.Экспериментальная	Внебюджет	Расчетный срок
27.	Спортивный зал	1150		севернее с.Николо-Урюпино	Внебюджет	1 очередь
28.	Бассейн (встроенный)		133	севернее с.Николо-Урюпино	Внебюджет	1 очередь
29.	ФОК с бассейном	1300	225	д. Путилково	Внебюджет	1 очередь
30.	ФОК с бассейном	1400	225	п. Отрадное	Внебюджет	1 очередь
31.	ФОК	1400		п. Отрадное	Внебюджет	расчетный срок
32.	ФОК	1400		д. Сабурово	Внебюджет	расчетный срок
33.	ФОК	1400		с. Марьино	Внебюджет	расчетный срок
34.	ФОК с бассейном	4500	275	д.Путилково	Внебюджет	расчетный срок
35.	ФОК	1330		д. Путилково	Внебюджет	1 очередь

№	Наименование объекта	Кв.м площади пола	Кв.м зерк.воды	Местоположение	Источник финансирования	Очередь реализации
36.	ФОК	1080		д. Путилково	Внебюджет	1 очередь
37.	ИТОГО	42624	3728			

В городском округе Красногорск планируется размещение следующих плоскостных спортивных сооружений:

- По Проектам планировки территории заложено 355,67 тыс. кв.м плоскостных сооружений.
- По муниципальным программам за бюджетные средства заложено 1 тыс. кв.м плоскостных сооружений.

Таким образом, планируется строительство следующих объектов:

Таблица 4.3.5.3. Планируемые плоскостные спортивные сооружения

№	Наименование объекта	Тыс.кв.м	Местоположение	Источник финансирования	Очередь реализации
1.	Спортивные площадки	8,00	севернее СНТ "Дружба"	Бюджет	Расчетный срок
2.	Спортивная площадка	0,49	ул.Островского	Бюджет	1 очередь
3.	Спортивная площадка	0,49	Ильинское ш., у д.12	Бюджет	1 очередь
4.	Ледовый дворец	0,00	ул.Карбышева	Бюджет	Расчетный срок
5.	Спортивные площадки	5,40	ул.Народного Ополчения	Бюджет	Расчетный срок
6.	Спортивные площадки	5,40	ул.Аникеевская	Бюджет	Расчетный срок
7.	Спортивные площадки	7,20	ул.Александра Шишкина	Бюджет	Расчетный срок
8.	Спортивные площадки	5,40	южнее СНТ "Садовод-Сад-3"	Бюджет	Расчетный срок
9.	Спортивные площадки	3,00	мкр.Чернево-1	Бюджет	Расчетный срок
10.	Спортивные площадки	2,00	мкр.Чернево-2	Бюджет	Расчетный срок
11.	Спортивные площадки	3,60	квартал "Столичный"	Бюджет	Расчетный срок
12.	Спортивные площадки	5,40	65-66 км МКАД	Бюджет	Расчетный срок
13.	Ледовая площадка	2,50	ул.Маяковского	Бюджет	Расчетный срок
14.	В утвержденных ППТ	40,71	на территории ГО Красногорск	Внебюджет	1 очередь / расчетный срок
15.	Спортивные площадки	4,50	п. Нахабино	Внебюджет	1 очередь
16.	Спортивные площадки	0,60	п. Нахабино	Внебюджет	1 очередь
17.	Спортивные площадки	4,50	п. Нахабино	Внебюджет	1 очередь
18.	Спортивные площадки	6,40	д. Нефедьево	Внебюджет	1 очередь
19.	Спортивные площадки	5,40	д. Нефедьево	Внебюджет	1 очередь
20.	Спортивные площадки	5,80	д. Козино	Внебюджет	Расчетный срок
21.	Спортивные площадки	5,80	д. Козино	Внебюджет	Расчетный срок
22.	Спортивные площадки	2,25	д. Козино	Внебюджет	Расчетный срок

№	Наименование объекта	Тыс.кв.м	Местоположение	Источник финансирования	Очередь реализации
23.	Спортивные площадки	0,48	д. Козино	Внебюджет	Расчетный срок
24.	Спортивные площадки	28,90	д. Козино	Внебюджет	Расчетный срок
25.	Спортивные площадки	2,60	д. Козино	Внебюджет	Расчетный срок
26.	Спортивные площадки	0,16	д. Козино	Внебюджет	Расчетный срок
27.	Спортивные площадки	4,20	д. Желябино	Внебюджет	Расчетный срок
28.	Спортивные площадки	6,50	п. Нахабино (д.Сабурово)	Внебюджет	Расчетный срок
29.	Спортивные площадки	0,62	к югу от п. Нахабино	Внебюджет	Расчетный срок
30.	Спортивные площадки	1,80	п. Нахабино	Бюджет	1 очередь
31.	Спортивные площадки	2,00	п. Нахабино	Бюджет	Расчетный срок
32.	Спортивные площадки	0,27	п. Нахабино	Внебюджет	Расчетный срок
33.	Спортивные площадки	2,50	Ильинское-Усово	Внебюджет	1 очередь
34.	Спортивные площадки	1,50	д. Поздняково, вблизи КП "Кленовая Роща"	Внебюджет	1 очередь
35.	Спортивные площадки	80,80	Ильинское-Усово	Внебюджет	Расчетный срок
36.	Спортивные площадки	1,60	д.Александровка	Внебюджет	1 очередь
37.	Спортивные площадки	3,60	Ильинское-Усово, ул.Экспериментальная	Внебюджет	Расчетный срок
38.	В утвержденных ППТ	90,00	на территории ГО Красногорск	Внебюджет	1 очередь / расчетный срок
39.	Спортивные площадки	6,20	д. Путилково	Внебюджет	1 очередь
40.	Спортивные площадки	4,80	д. Путилково	Внебюджет	1 очередь
41.	Спортивные площадки	4,80	д. Путилково	Внебюджет	1 очередь
42.	Спортивные площадки	7,40	п. Отрадное	Внебюджет	1 очередь
43.	Спортивные площадки	8,90	д. Сабурово	Внебюджет	1 очередь
44.	Спортивные площадки	23,60	п. Отрадное	Внебюджет	Расчетный срок
45.	Спортивные площадки	8,40	д. Сабурово	Внебюджет	Расчетный срок
46.	Спортивные площадки	1,90	д. Сабурово	Внебюджет	1 очередь
47.	Спортивные площадки	1,50	п. Отрадное	Внебюджет	1 очередь
48.	Спортивные площадки	1,80	д. Аристово	Внебюджет	1 очередь
49.	Спортивные площадки	0,82	д. Аристово	Внебюджет	1 очередь
50.	Спортивные площадки	1,75	д. Аристово	Внебюджет	Расчетный срок
51.	Спортивные площадки	0,54	д. Гаврилково	Внебюджет	Расчетный срок
52.	Спортивные площадки	0,39	д. Сабурово	Внебюджет	Расчетный срок
53.	Спортивные площадки	2,10	д. Сабурово	Внебюджет	Расчетный срок
54.	Спортивные площадки	0,30	д. Аристово	Внебюджет	Расчетный срок
55.	Спортивные площадки	0,06	д. Аристово	Внебюджет	Расчетный

№	Наименование объекта	Тыс.кв.м	Местоположение	Источник финансирования	Очередь реализации
					срок
56.	Спортивные площадки	0,19	д. Сабурово	Внебюджет	Расчетный срок
57.	Спортивные площадки	5,40	с. Марьино	Внебюджет	Расчетный срок
58.	Спортивные площадки	8,10	д. Гаврилково	Внебюджет	Расчетный срок
59.	Спортивные площадки	6,40	с. Марьино	Бюджет	Расчетный срок
60.	Спортивные площадки	17,18	п. Нахабино	Бюджет	1 очередь
	ИТОГО	464,9			

Проектные предложения полностью покрывают сложившиеся дефициты по существующему положению и на расчетный срок.

4.3.6. Организация ритуальных услуг и содержание мест захоронения:

На территории городского округа нет территориальных резервов под размещение новых кладбищ таким образом, чтобы санитарно-защитные зоны не накрывали существующую или планируемую жилую застройку.

Таким образом, проектом предлагается покрыть проектный дефицит в местах под захоронения за счет организации крупных межпоселенческих кладбищ на территориях соседних муниципальных районов – Истринского, Одинцовского и Рузского района, а также Волоколамского. Необходимая площадь на расчетный срок, с учетом существующего дефицита, составляет 90,27 га (Таблица 4.3.6.1).

Проектом генерального плана предлагается разработать проекты сокращения санитарно-защитных зон кладбищ на территории городского округа:

- кладбища в д.Козино;
- кладбища в д.Сабурово;
- Нахабинского кладбища;
- Марьинского кладбища;
- Митинского кладбища;
- кладбища в р.п. Нахабино;
- кладбища в с.Ильинское;
- кладбища в с.Николо-Урюпино;
- кладбища в с.Петрово-Дальнее;
- кладбища в д. Тимошкино.

Таблица 4.3.6.1. Обеспеченность местами под захоронения

Показатель	Существующее положение	1 очередь	Расчётный срок
Численность населения, тыс.чел.	231,7	362,1	490,7
Прирост населения, тыс.чел.	-/-	130,39	128,60
Кладбища, га	51,18	109,18	141,45
Требуется по РНГП МО на все население (0,24 га на 1000 жителей)	55,60	86,90	117,76
Требуется по РНГП МО на новое население с учетом сущ.дефицита (0,24 га на 1000 жителей)	дефицит под захоронения на существующее население -28,11 га	31,29	30,86

Показатель	Существующее положение	1 очередь	Расчётный срок
Рекомендуемое приращение мощности к предыдущему периоду*	-/-	58,00	32,27
Уровень обеспеченности	92%	126%	120%
Дефицит (-) / профицит (+) по нормативу	-28,11	-1,40	0,00

* предлагается покрыть проектный дефицит в местах под захоронения за счет организации крупных межпоселенческих кладбищ на территориях соседних муниципальных районов – Истринского, Одинцовского, Рузского или Волоколамского района.

4.3.7. Обеспечение мер пожарной безопасности:

Проектом генерального плана предлагается строительство новых пожарных депо и реконструкция существующих (Таблица 4.3.7.1):

Таблица 4.3.7.1. Планируемые объекты пожарной безопасности

№	Наименование объекта	Количество автомобилей	Адрес	Источник финансирования	Очередь реализации
1	Пожарное депо	2	вблизи "Снежком"	Бюджет	1 очередь
2	Пожарное депо	8	ул.Светлая	Бюджет	1 очередь
3	Пожарное депо	8	мкр.Чернево-2	Бюджет	Расчетный срок
4	Пожарное депо	8	мкр. Южный, ул.Заводская	Бюджет	Расчетный срок
5	Пожарное депо	2	д. Нефедьево	Внебюджет	1 очередь
6	Пожарное депо	4	д. Желябино	Бюджет	Расчетный срок
7	Пожарное депо	4	п. Нахабино	Бюджет	Расчетный срок
8	Пожарное депо	4	п. Нахабино	Бюджет	1 очередь
9	Пожарное депо	2	южнее д.Тимошкино	Бюджет	1 очередь
10	Пожарное депо	12	Ильинское-Усово	Внебюджет	Расчетный срок
12	Пожарное депо	2	д.Глухово	Бюджет	Расчетный срок
13	Пожарное депо	2	севернее д.Михалково	Бюджет	Расчетный срок
14	Пожарное депо	4	д. Сабурово	Бюджет	1 очередь
15	Пожарное депо	2	п. Светлые горы	Бюджет	1 очередь
16	Пожарное депо	7	д. Гаврилково	Бюджет	Расчетный срок
17	Пожарное депо	4	д. Путилково	Бюджет	Расчетный срок
18	Пожарное депо	4	п. Отрадное	Бюджет	Расчетный срок
	ИТОГО	79			

Мероприятия проекта Генерального плана полностью удовлетворят нормативную потребность в пожарных расчётах на проектное население.

Таблица 4.3.7.2. Уровень обеспеченности пожарными автомобилями

Показатель	Существующее положение	1 очередь	Расчётный срок
Численность населения	231 673	362 067	490 685
Пожарных автомобилей, ед.	20	44	99
Требуется пож.авто по НПБ 101-95 (0,2 на 1000 жителей), автомобилей	46	72	98

Рекомендуемое приращение/сокращение мощности к предыдущему периоду	-/-	24	55
Уровень обеспеченности	43%	61%	101%
Дефицит (-) / профицит (+) по нормативу	-26	-28	1

4.4. Мероприятия по развитию транспортной инфраструктуры

Развитие автодорожной сети местного значения

Для развития улично-дорожной сети местного значения и обеспечения ее бесперебойной работы с допустимыми уровнями загрузки дорог движением, проектом генерального плана городского округа Красногорск предусмотрен перечень мероприятий, представленный в таблице ниже.

Таблица 4.4.1 Перечень мероприятий на автомобильных дорогах местного значения, планируемых к реализации в составе генерального плана городского округа

№ п/п	Название автомобильной дороги	Строительство (С) / Реконструкция (Р)	Протяженность в границах городского округа, км	Техническая категория / кол-во полос	Полоса отвода, м
1.	Ул. Вокзальная (г. Красногорск)	Р	0,63	М3/4	-
2.	Ул. Чайковского (г. Красногорск)	Р	0,16	М3/4	-
3.	Железнодорожный проезд (г. Красногорск)	Р	0,41	М3/4	-
4.	Строительный проезд (г. Красногорск)	Р	0,65	М3/4	-
5.	Ул. Лермонтова (мкр. Опалиха)	Р	0,47	М3/4	-
6.	Ул. Опалиха (мкр. Опалиха)	Р	0,88	М3/4	-
7.	Дачный проезд (мкр. Опалиха)	Р	0,35	М3/4	-
8.	Ул. Елизарова (мкр. Опалиха)	Р	0,2	М3/4	-
9.	ул. Геологов (мкр. Опалиха)	Р	0,47	М3/4	-
10.	пр. Островского (мкр. Опалиха)	Р	0,48	М3/4	-
11.	Ул. Фруктовая (г. Красногорск)	Р	1,123	М3/4	-
12.	Ул. Парковая (г. Красногорск)	Р	0,818	М3/4	-
13.	Центральный проезд (г. Красногорск)	Р	0,28	М3/4	-
14.	УДС ЖК «Митино О2»	С	4,4	М3/2	-
15.	Дорога д. Марьино - Дорога от д. Сабурово до мкр. Опалиха	С	1,57	IV/2	24
16.	Дорога от ул. Опалиха – а/д «Аникеевка – Нахабино»	С	1,11	III/2	35
17.	Дорога от а/д «Аникеевка – Нахабино» - подъезд к мкр. Опалиха от п. Новый	С	3,14	IV/2	24
18.	Подъезд к мкр. Опалиха от п. Новый	С	2,1	IV/2	24
19.	Дорога ул. Опалиха – пл. Красногорская	С	3,1	IV/2	24

№ п/п	Название автомобильной дороги	Строительство (С) /Реконструкция (Р)	Протяженность в границах городского округа, км	Техническая категория / кол-во полос	Полоса отвода, м
20.	ул. Железнодорожная – ТПУ «Павшино»	С	1,3	М3/2	-
21.	ул. Успенская (от д.16 до д.24) (г. Красногорск)	С	0,3	М3/2	-
22.	Связка ул. Циолковского – ул. Жуковского (г. Красногорск)	С	0,25	М3/2	-
23.	Проезд от ул. Ленина, д.41 до а/д по ул. Кирова (г. Красногорск)	С	0,15	М3/2	-
24.	УДС в промышленной зоне (М-9 "Балтия" - Ильинское шоссе)	Р	0,93	М3/4	-
25.	УДС в промышленной зоне (М-9 "Балтия" - Ильинское шоссе)	С	1,3	М3/2	-
26.	Ильинский тупик	Р	0,6	М3/4	-
27.	а/д «Опалиха – Николо-Урюпино»	С	1,3	IV/2	24
28.	а/д «подъезд к мкр. Опалиха»	С	0,5	IV/2	24
29.	Москворецкий бульвар (г. Красногорск)	Р	0,7	М3/4	-
30.	Ул. Заводская (г. Красногорск)	Р	0,7	М3/4	-
31.	Вокзальный пер. (г. Нахабино)	Р	0,57	М3/4	-
32.	Проектируемая улица от Вокзального пер. до ул. Гражданская (г. Нахабино)	С	0,33	М3/2	-
33.	Проектируемая улица от ул. Советская до ул. Родниковая (г. Нахабино)	С	0,3	М3/2	-
34.	Ул. Школьная (г. Нахабино)	Р	0,72	М3/4	-
35.	Проектируемая УДС в районе комплексной жилой застройки (ул. Володарского) (г. Нахабино)	С	0,83	М3/2	-
36.	Проектируемая УДС в районе малоэтажной жилой застройки (вблизи д. Козино и д. Нефедьево)	С	7,35	М3/2	-
37.	Проектируемая УДС в районе малоэтажной жилой застройки (вблизи д. Козино и д. Нефедьево)	С	3,5	М3/2	-
38.	Проектируемая УДС в жилой застройке (северо-восточная часть р.п. Нахабино)	С	3,6	М3/2	-
39.	Проектируемая УДС в жилой застройке (северо-восточная часть р.п. Нахабино)	С	1,6	М3/2	-
40.	УДС в д. Желябино	С	0,65	М3/2	-
41.	Примыкание к проектируемой а/д «Пятницкое шоссе» от д. Козино	С	0,15	IV/2	24
42.	УДС в проектируемой жилой застройке д. Козино	С	8,4	М3/2	-
43.	УДС в д. Козино	Р	2,4	М3/4	-
44.	УДС в д. Нефедьево	Р	0,8	М3/4	-
45.	УДС в проектируемом ЖК «Ильинские Луга»	С	5,56	М3/2-4	-
46.	УДС в проектируемой застройке ЖК «Бузланово»	С	0,9	М3/2	-

№ п/п	Название автомобильной дороги	Строительство (С) /Реконструкция (Р)	Протяженность в границах городского округа, км	Техническая категория / кол-во полос	Полоса отвода, м
47.	УДС в проектируемой жилой застройке (д. Александровка)	С	2,0	М3/2	-
48.	УДС в проектируемой жилой застройке (д. Поздняково)	С	1,1	М3/2	-
49.	УДС в проектируемом ЖК "Седьмая миля"	С	1,9	М3/2	-
50.	УДС в проектируемой малоэтажной застройке (д. Александровка)	С	1,8	М3/2	-
51.	д. Бузланово, ул. Кооперативная	Р	0,6	М3/4	-
52.	а/д "М-9 "Балтия" - ЖК "Ильинские Луга"	С	0,5	ГУ/2	24
53.	а/д от "Глухово - Николо-Урюпино" к "Аникеевка - Нахабино"	С	2,85	IV/2	24
54.	УДС в проектируемой застройке (севернее с. Николо-Урюпино)	С	2,2	М3/2	-
55.	Подъезды к МФЦ	С	0,7	III/2	36
56.	а/д по жилой застройке от Красногорского кладбища до ул. Сходненская	С	1,9	МУ/4-6	50
57.	а/д от р. Сходня к ул. Барышиха	С	2,1	М3/2	25
58.	УДС в проектируемой жилой застройке д. Аристово (1)	С	2,8	УЖ/2	-
59.	УДС в проектируемой жилой застройке д. Аристово (2)	С	2,2	УЖ/2	-
60.	УДС в проектируемой жилой застройке «Пятницкие кварталы»	С	3,2	УЖ/2	-
61.	УДС в проектируемой жилой застройке "ЗаМитино"	С	1,9	УЖ/2	-
62.	УДС в проектируемой жилой застройке пос. Отрадное (1)	С	0,8	УЖ/2	-
63.	УДС в проектируемой жилой застройке п. Отрадное (2)	С	1,4	УЖ-МУ/2-4	-
64.	УДС п. Отрадное	Р	0,6	М3/2	-
65.	УДС в проектируемой жилой застройке "Мортон Путилково"	С	2,15	УЖ/2	-
66.	УДС от проектируемой застройки до Путилковского шоссе	С	1,1	УЖ/2	-
67.	УДС в с. Ангелово	Р	0,6	УЖ/2	-
68.	Путилковское шоссе	Р	3,9	МУ/2-4	-
69.	Подъезд к Красногорскому кладбищу	Р	0,5	III/4	40
70.	Подъезд к Красногорскому кладбищу	С	1,2	III/4	40
71.	Магистральная улица (ул. Сходненская – Путилковское шоссе)	С	0,45	МУ/6	-
72.	Проектируемая УДС (мкр. Павшино)	С	5,5	М3/2	-
73.	Подъезд к Ильинскому шоссе южнее д. Глухово	С	2,5	М3/2	-
74.	УДС мкр. Николо-Урюпино	С	1,5	МУ/4	-
75.	УДС на территории д. Желябино	С	4,7	М3/2	-

№ п/п	Название автомобильной дороги	Строительство (С) /Реконструкция (Р)	Протяженность в границах городского округа, км	Техническая категория / кол-во полос	Полоса отвода, м
76.	Выход ул. Успенская – Волоколамское ш.	С	0,1	М3/2	-
77.	УДС (д. Сабурово)	Р	1,35	МУ/2	-
78.	УДС (д. Сабурово)	С	1,3	IV/2	24
79.	Волоколамское шоссе-Дачная-50 лет Октября- Железнодорожная	С	1,3	ПТ/-	-
80.	Ул. Заводская – ул. Вокзальная	С	0,9	М3/2	-
81.	Ул. Транспортная (мкр. Опалиха)	Р	0,5	М3/2	-
82.	Ул. Озерная (мкр. Опалиха)	Р	0,9	М3/2	-
83.	Ул. Чапаева	Р	1,8	М3/2	-
84.	Ул. Фабричная (д. Гаврилково)	Р	1,0	М3/2	-
85.	Ул. Центральная	Р	0,8	МУ/2	-
86.	Ул. Центральная	Р	1,0	М3/2	-
87.	Ул. Пролетарская	Р	0,65	М3/2	-
88.	Ул. Зеленая	Р	0,6	М3/2	-
89.	Ул. Новая Слободка	Р	0,8	М3/2	-
90.	Ул. Причальная	Р	0,65	М3/2	-
91.	Ул. Центральная – Павшинский бульвар	С	0,1	МУ/2	-
92.	а/д от д. Гаврилково до а/д Подъезд к Красногорскому кладбищу	С	0,1	М3/2	-
93.	УДС мкр. Опалиха	Р	0,8	М3/2	-
94.	А/д от М-9 «Балтия» до жилой застройки	С	1,7	IV/2	-
	Итого строительство, км:	107,9			
	Итого реконструкция, км:	31,5			

Реализация вышеуказанных мероприятий позволит увеличить протяженность улично-дорожной сети городского округа на 107,9 км. К концу срока реализации мероприятий показатель общей протяженности элементов УДС составит 304,3 км.

С учетом предложений проекта «Схемы территориального планирования транспортного обслуживания Московской области» и настоящего проекта генерального плана ГО Красногорск, общая протяженность автомобильных дорог общего пользования составит 475,7 км, в том числе:

- автомобильные дороги федерального значения общего пользования – 31,4 км;
- автомобильные дороги регионального и межмуниципального значения общего пользования – 140,0 км;
- автомобильные дороги местного значения (УДС) – 304,3 км.

Исходя из общей протяженности автомобильных дорог и общей площади городского округа, плотность сети автодорог на расчетный срок реализации мероприятий составит 2,1 км/км².

В соответствии с Руководством по проектированию городских улиц и дорог (актуализированная редакция 2008 г.), плотность сети магистральных улиц и дорог на расчетный срок должна быть не менее 2,2 км/кв.км. Учитывая площадь городской территории в г. Красногорск на расчетный срок (25,77 кв.км) и строительство новых линейных объектов, плотность сети магистральной улиц и дорог составит 2,2 км/кв.км.

4.5. Мероприятия по созданию условий для массового отдыха населения

Проектом предусмотрено значительное увеличение площади озелененных и благоустроенных территорий общего пользования до 1100,5,0 га за счет создания парков и скверов во всех районах городского округа в зонах интенсивного развития жилищного строительства. Планируется организация благоустроенных мест для отдыха населения с площадками кратковременного и долговременного отдыха, игровыми площадками для детей разного возраста, летними кафе, площадками для пикников, площадками для наблюдения за природой, прогулочной дорожно-тропиночной сетью, оборудованными биотуалетами и контейнерами для сбора мусора.

5. ТЕХНИКО-ЭКОНОМИЧЕСКИЕ ПОКАЗАТЕЛИ. ПРОЕКТНЫЕ ПРЕДЛОЖЕНИЯ

Показатели	Единица измерения	Существующее положение	Запланировано		Итого
			1 очередь 2023 г.	Расчетный срок 2038 г.	
Население					
Численность постоянного населения на 01.01.2017	тыс. чел.	231,7	130,4	128,6	490,7
Трудовые ресурсы	тыс. чел.	139,4	57,5	87,3	284,2
Количество рабочих мест	тыс. чел.	121,0	49,9	75,8	246,7
Новые рабочие места	тыс. чел.	-	49,0	71,6	120,6
Жилищный фонд					
Жилищный фонд – всего,	тыс. м2	7487,8	4932,2	4125,4	16545,4
Многоквартирная жилая застройка	тыс. м2	6341,3	4779,3	3994,8	15115,4
- многоэтажная жилая застройка	тыс. м2	-	-	-	-
- среднеэтажная многоквартирная жилая застройка	тыс. м2	-	-	-	-
- малоэтажная многоквартирная жилая застройка	тыс. м2	-	-	-	-
Индивидуальная жилая застройка	тыс. м2	1146,5	153,0	130,6	1430,1
Новое жилищное строительство – в том числе:					
Многоквартирная жилая застройка	тыс. м2	-	4297,5	4116,6	8414,1
по ВРИ	тыс. м2	-	-	204,4	204,4
по ППТ	тыс. м2	-	3950,7	2979,8	6930,4
концепции	тыс. м2	-	346,8	932,4	1279,2
иные предложения (администрация, Минимущества МО)	тыс. м2	-	-	-	-
Объекты социально-культурного и коммунально-бытового обслуживания					
Дошкольные образовательные учреждения	мест	10 100	13 588	8 272	31 960
Дошкольные образовательные учреждения	единиц	62	71	34	167
Общеобразовательные школы	мест	25 235	29 785	14 308	69 328
Общеобразовательные школы	единиц	41	40	15	96
Детско-юношеские спортивные школы искусств	мест	1 501	4 976	3 000	9 477
Детско-юношеские спортивные школы искусств	единиц	11			
Детские школы искусств (дополнительное образование детей)	мест	1520	2665	1500	5685
Детские школы искусств (дополнительное образование детей)	единиц	6			
Больничные стационары	койко-мест	1066	989	3267	5322
Больничные стационары	единиц	7	3	3	13
Амбулаторно-поликлинические учреждения	пос./смену	4430	5720	2169	12319
Амбулаторно-поликлинические учреждения	единиц	18	37	12	67
Универсальный комплексный центр социального обслуживания населения (УКЦСОН)	единиц	0	5	5	10
Станции скорой помощи	автомобиль	21	13	19	53
Станции скорой помощи	единиц	2	3	3	8
Универсальный культурно-досуговый центр	единиц				
помещения для культурно-массовой работы с населением, досуга, любительской деятельности и библиотеки	кв. м	27470	5386	6800	39656

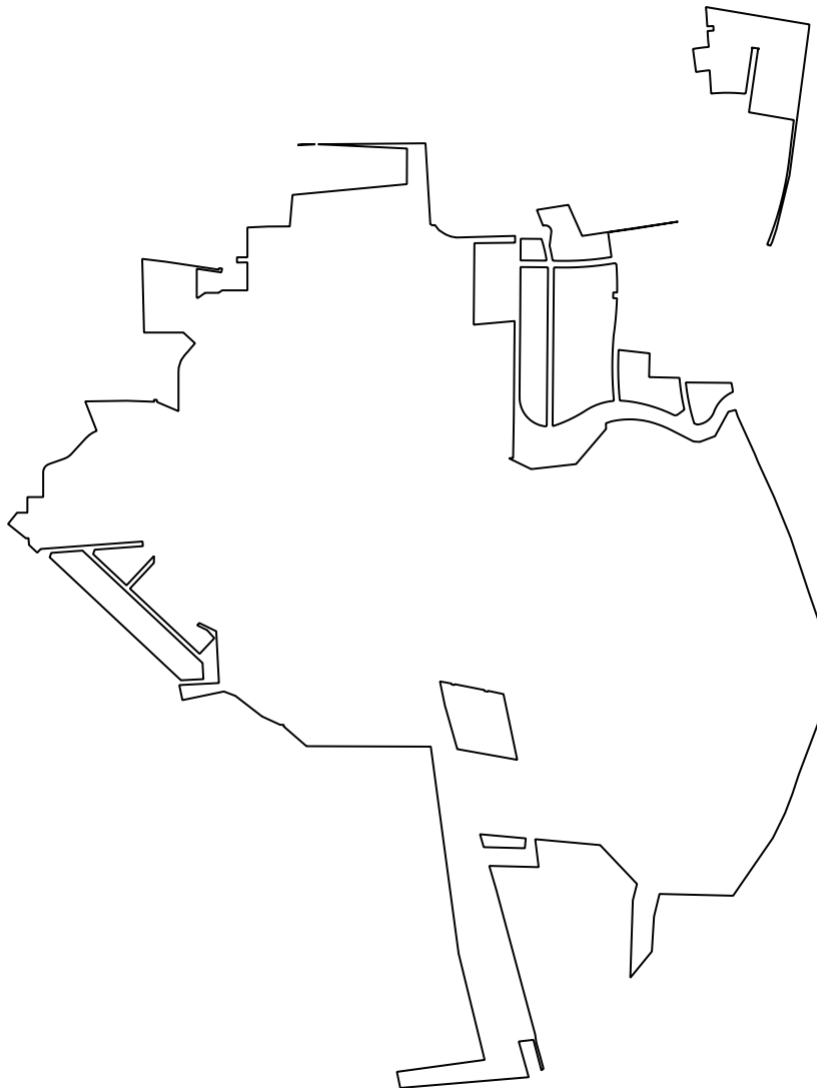
Показатели	Единица измерения	Существующее положение	Запланировано		Итого
			1 очередь 2023 г.	Расчетный срок 2038 г.	
зрительные залы	мест	6868	1347	1700	9914
Плоскостные спортивные сооружения	тыс. м2	204,2	131,2	243,7	579,1
Спортивные залы	тыс. м2	29,7	27,1	15,5	72,3
Плавательные бассейны	кв. м зеркала воды	2980	2728	550	6258
Предприятия торговли	тыс. м2	713,6	80	171	964,6
Предприятия общественного питания	Посад.мест	15720	1700	2550	19970
Предприятия бытового обслуживания	рабочее место	1882	2400	1550	5832
Бани	помывочное место	371	2731	1805	4907
Пожарные депо	единица	3	7	8	18
Пожарные депо	автомобиль	20	24	55	99
Участковые пункты полиции					
количество участковых	чел.	-	-	-	-
площадь помещений	кв. м	-	-	-	-
Многофункциональный центр (МФЦ)	кв. м	2450	2608	2572	9814
Кладбища (открытые)	га	51,2	-	-	51,2
Транспортная инфраструктура					
Железнодорожный транспорт					
Протяжённость магистральных железнодорожных путей	км	14,6	-	-	14,6
Количество главных железнодорожных путей	единиц	2	-	2	4
Количество транспортно-пересадочных узлов на основе железнодорожной станции	единиц	0	3	4	7
Протяжённость линий высокоскоростной специализированной пассажирской магистрали (ВСМ)	км	-	-	-	-
Протяжённость линий рельсового скоростного пассажирского транспорта	км	-	-	19,88	19,88
Водный транспорт					
Количество объектов водного транспорта (пристани, причалы)	единиц	1	-	-	1
Воздушный транспорт					
Количество вертолетных площадок	единиц	4	-	-	4
Водоснабжение					
водопотребление,	тыс. куб. м/сутки	48	71	55	173
Водоотведение					
объем водоотведения на очистные сооружения бытовых стоков	тыс. куб. м/сутки	48	71	55	173
объём поверхностного стока, поступающего на очистные сооружения	тыс. куб. м/час	-	-	-	-
Теплоснабжение					
Расход тепла, всего	Гкал/час	907	3315	2375	6597
- в том числе от централизованных источников	Гкал/час				
- в том числе от децентрализованных источников	Гкал/час				
Газоснабжение					
потребление газа	тыс. куб. м/год	582	900	812	2293
прирост	тыс. куб. м/год	-	900	812	1712

Показатели	Единица измерения	Существующее положение	Запланировано		Итого
			1 очередь 2023 г.	Расчетный срок 2038 г.	
Электроснабжение					
Расчётный прирост нагрузки на шинах 6 (10) кВ ЦП	МВт	2378	998	1768	5144
Связь					
ёмкость телефонной сети	тыс. номеров	-	-	-	-
Объем твёрдых коммунальных отходов от жилого фонда и организаций	тыс. куб. м/год	434,8	399,7	351,5	1186,1
Озелененные территории общего пользования	га	459	421,9	0	880,9
Земли СХ					
Мелиорированные	га	264,0	264,0	264,0	264,0
Особо ценные	га	316,1	316,1	316,1	316,1
Перевод земель СХ назначения в земли других категорий, из них					
в земли населенных пунктов	га	-	59,5	0,0	59,5
в земли промышленности	га	-	-	-	-
иное	га	-	-	-	-

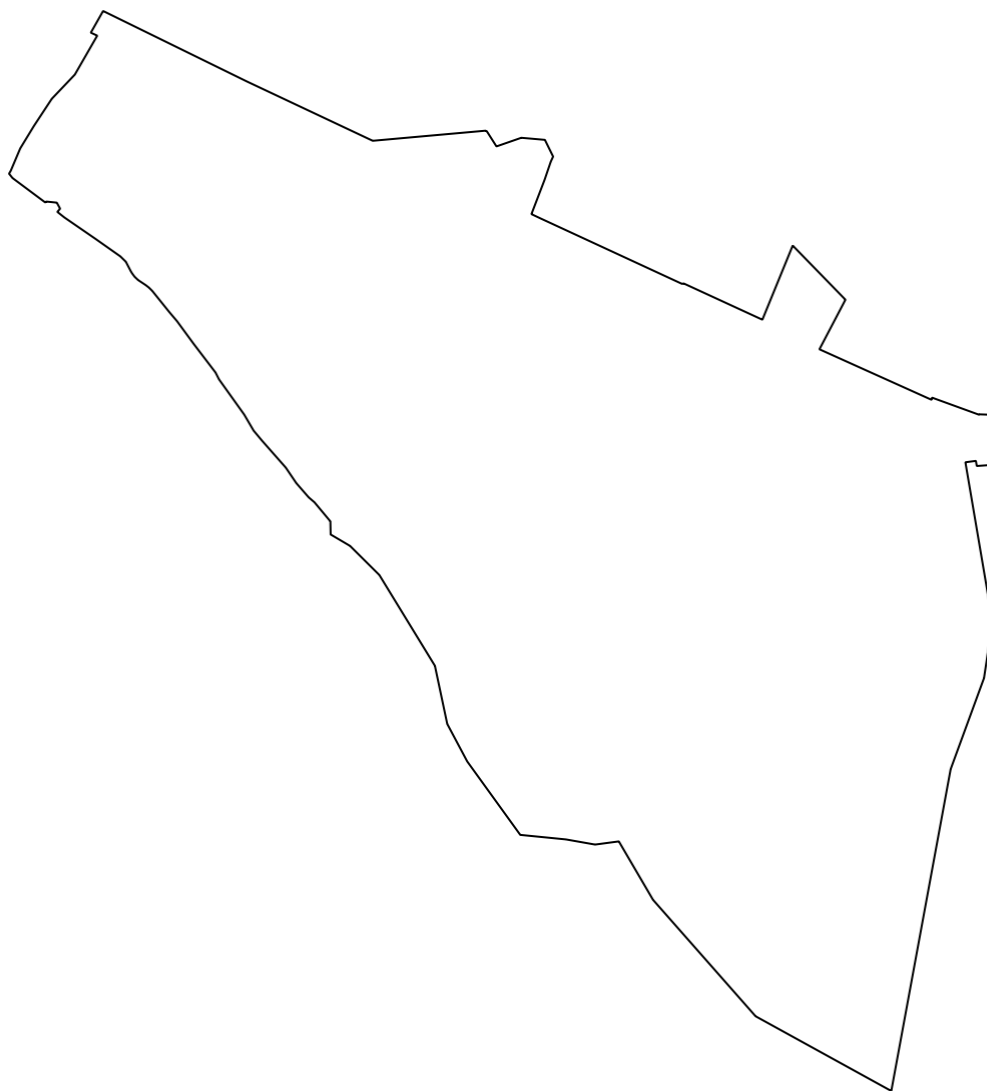
ГРАФИЧЕСКИЕ МАТЕРИАЛЫ

**ПРИЛОЖЕНИЕ 1. ПЛАН ГРАНИЦ НАСЕЛЕННЫХ ПУНКТОВ ГОРОДСКОГО
ОКРУГА КРАСНОГОРСК.**

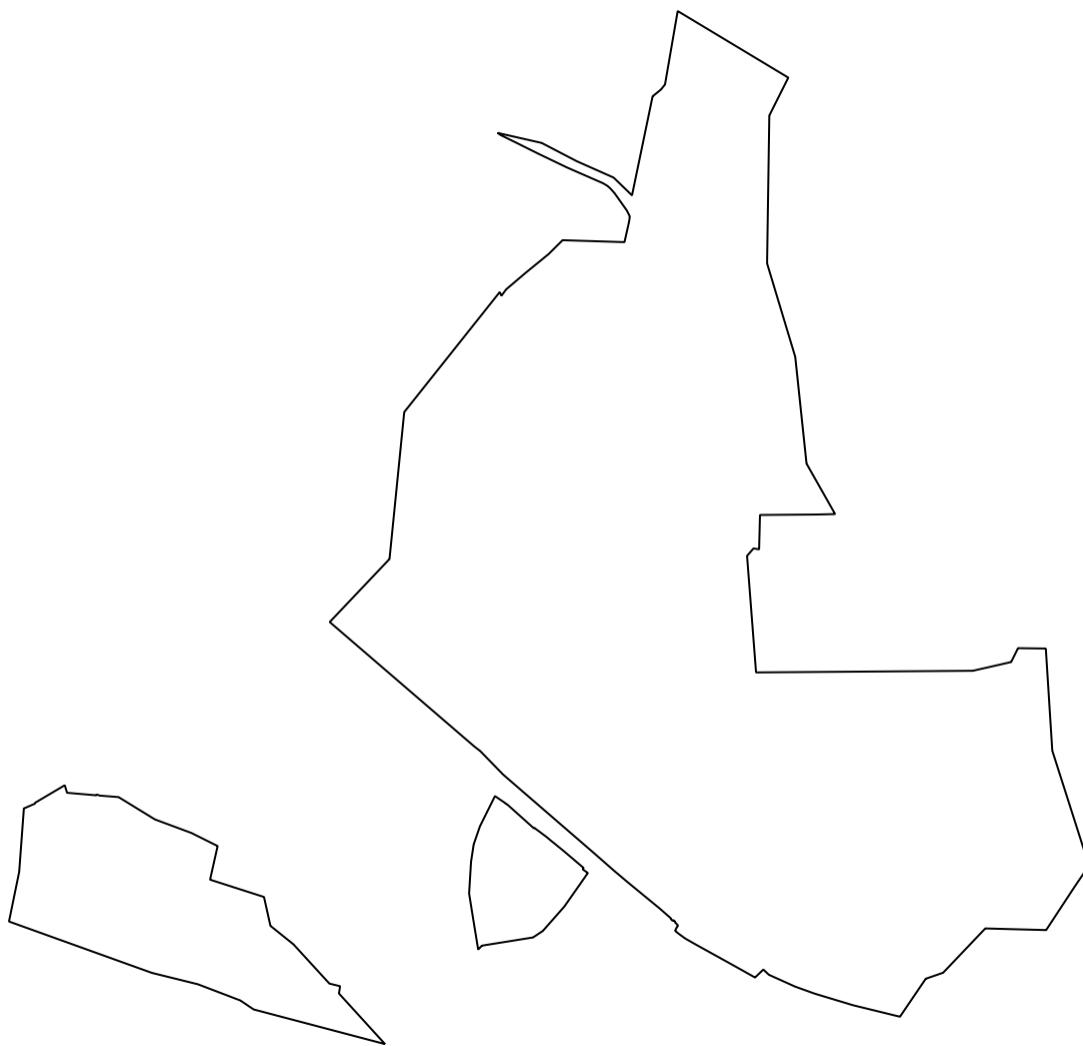
1.1. деревня Тимошкино



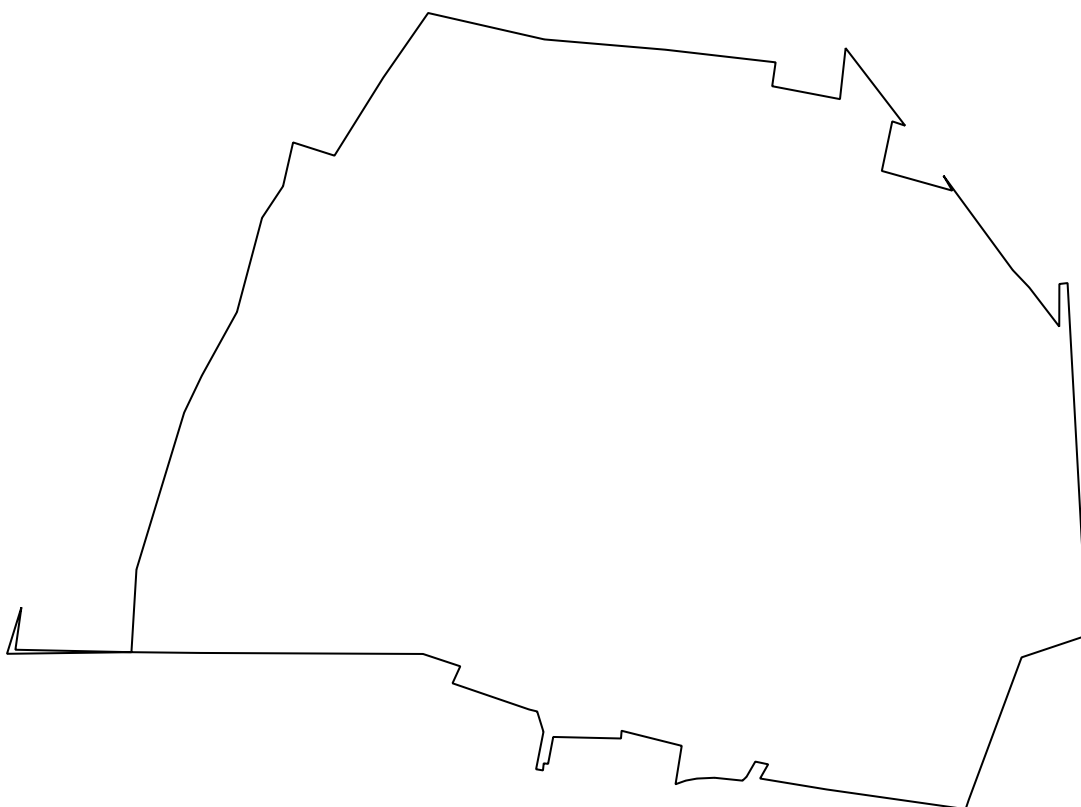
1.2. п. дачного хоз-ва Архангельское



1.3. деревня Аристово



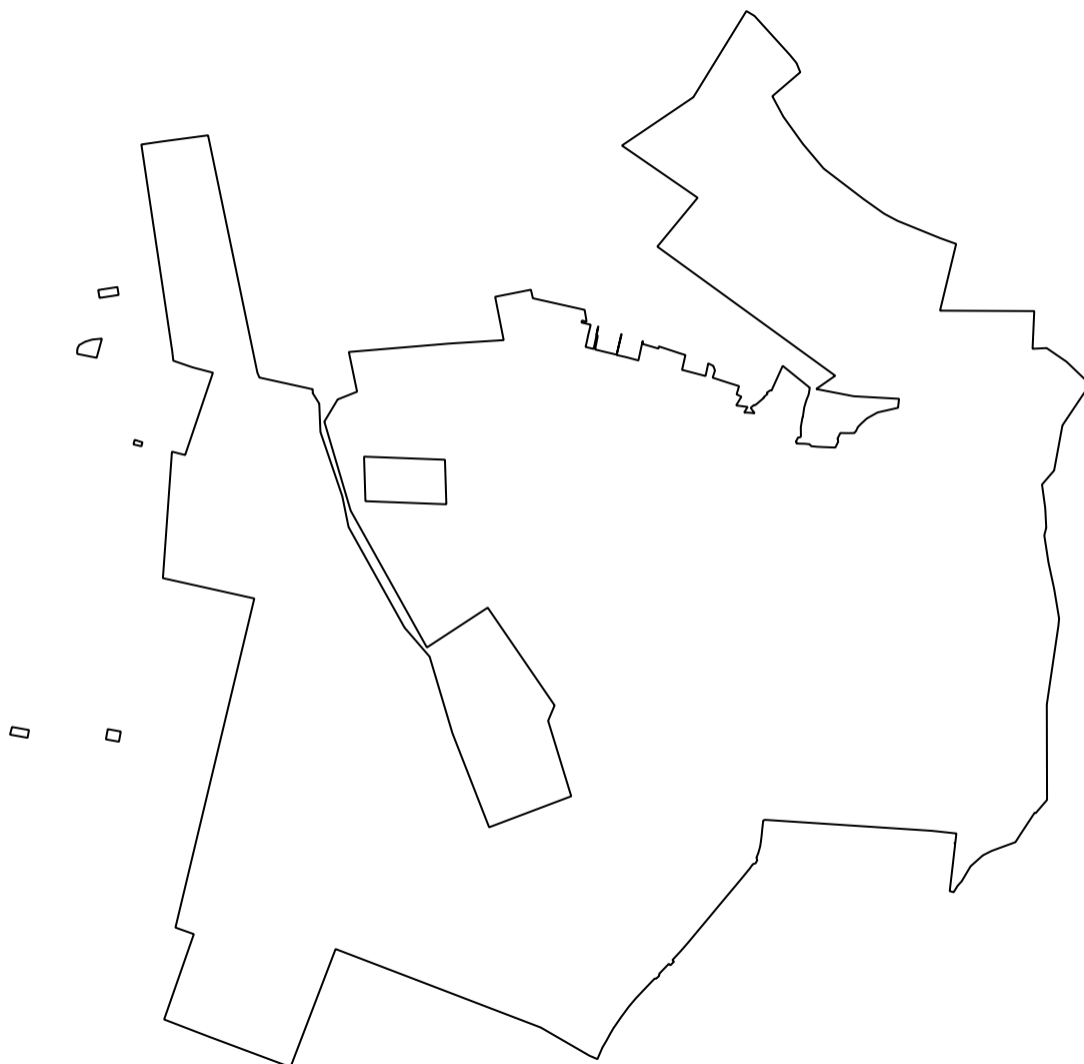
1.4. деревня Коростово



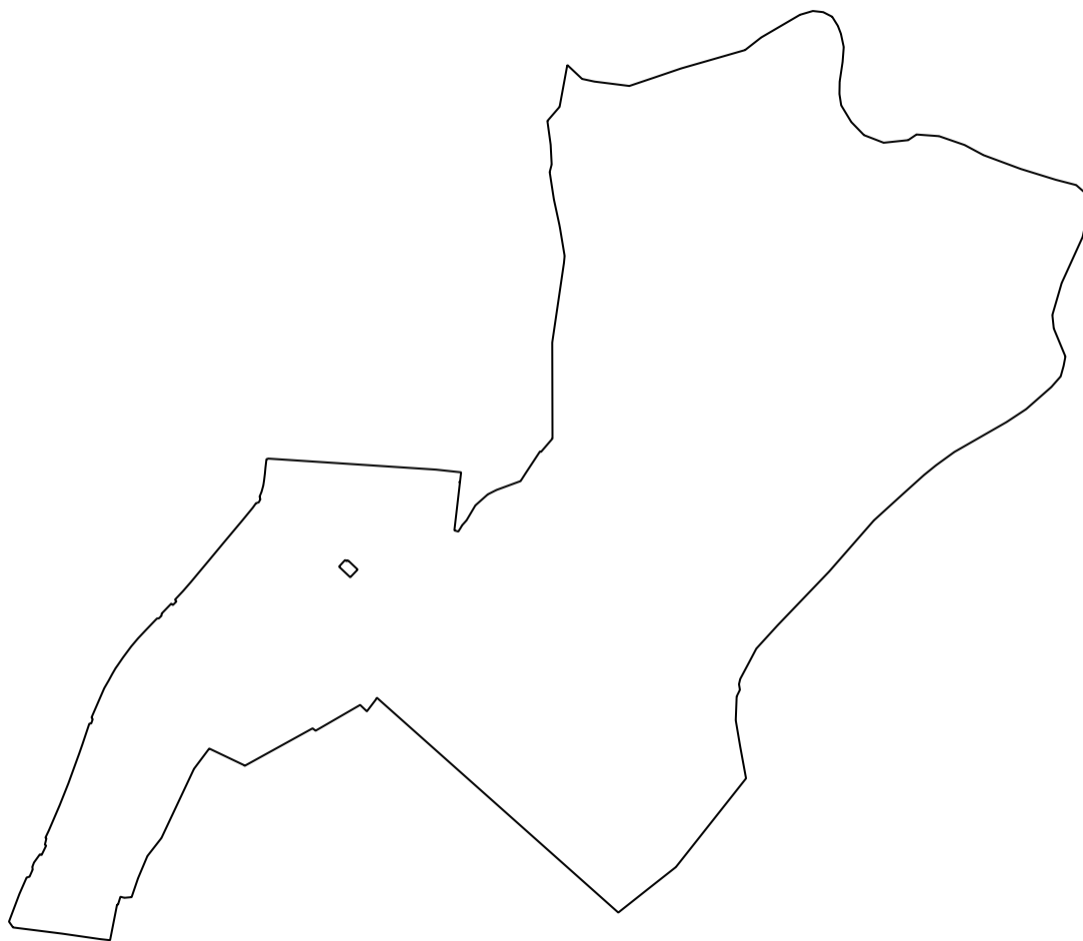
1.5. рабочий поселок Нахабино



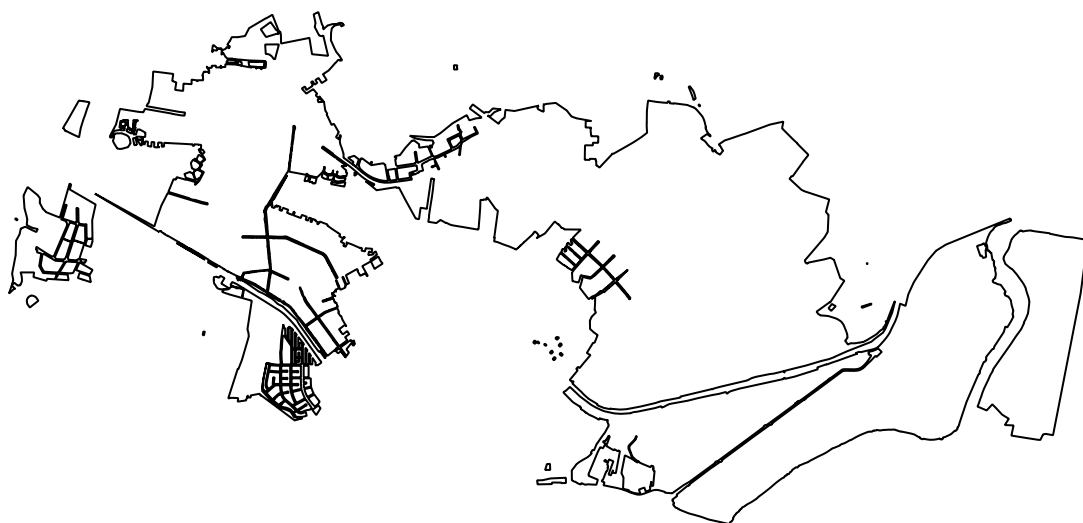
1.6. село Дмитровское



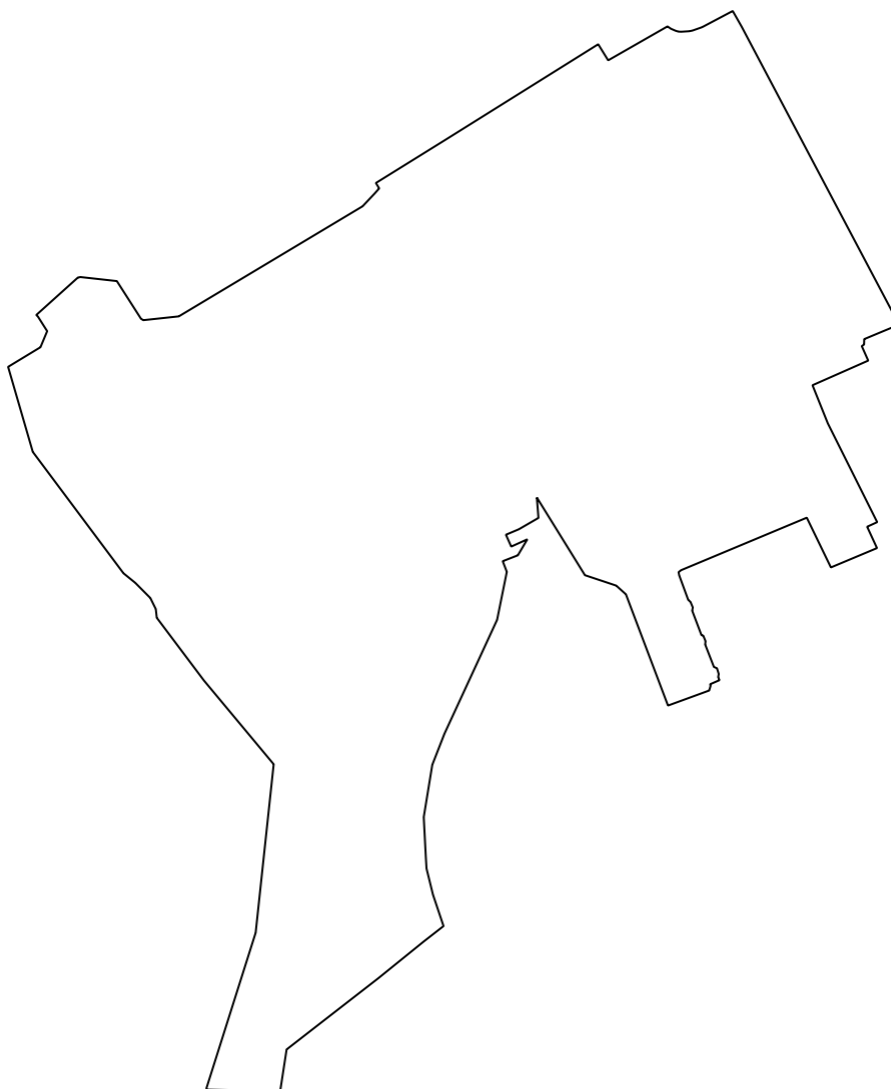
1.7. деревня Грибаново



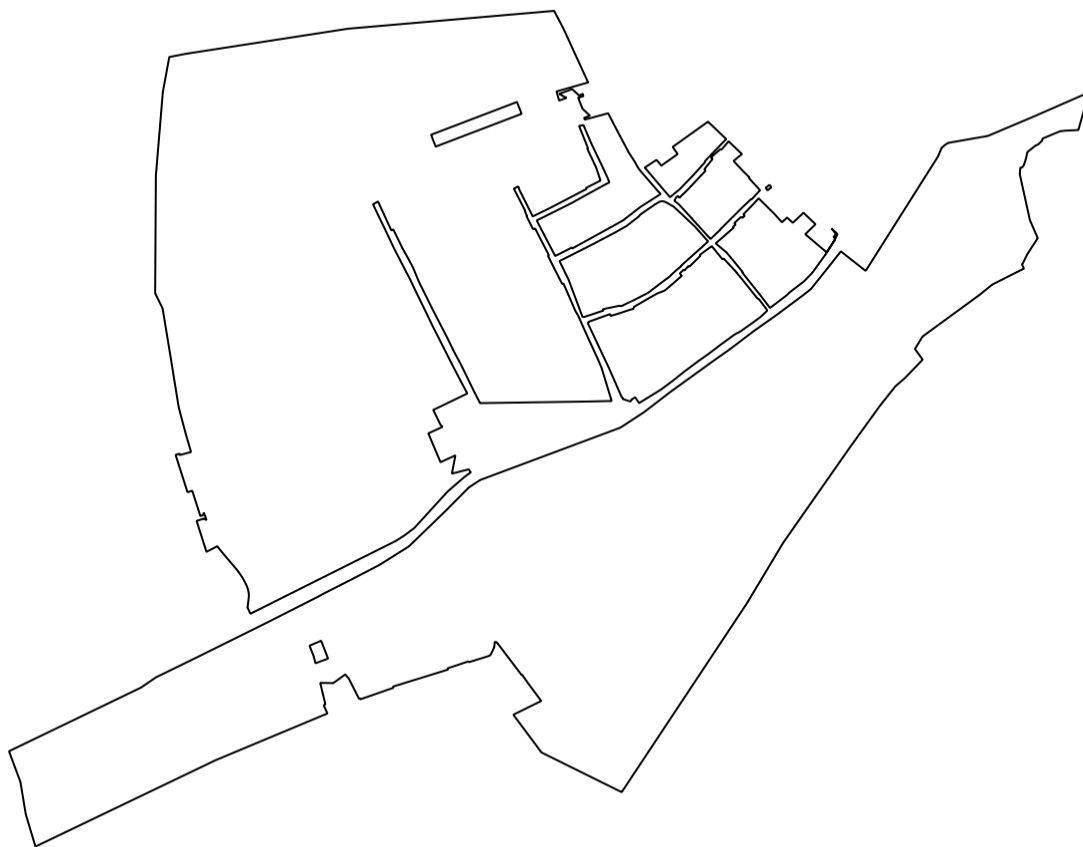
1.8. город Красногорск



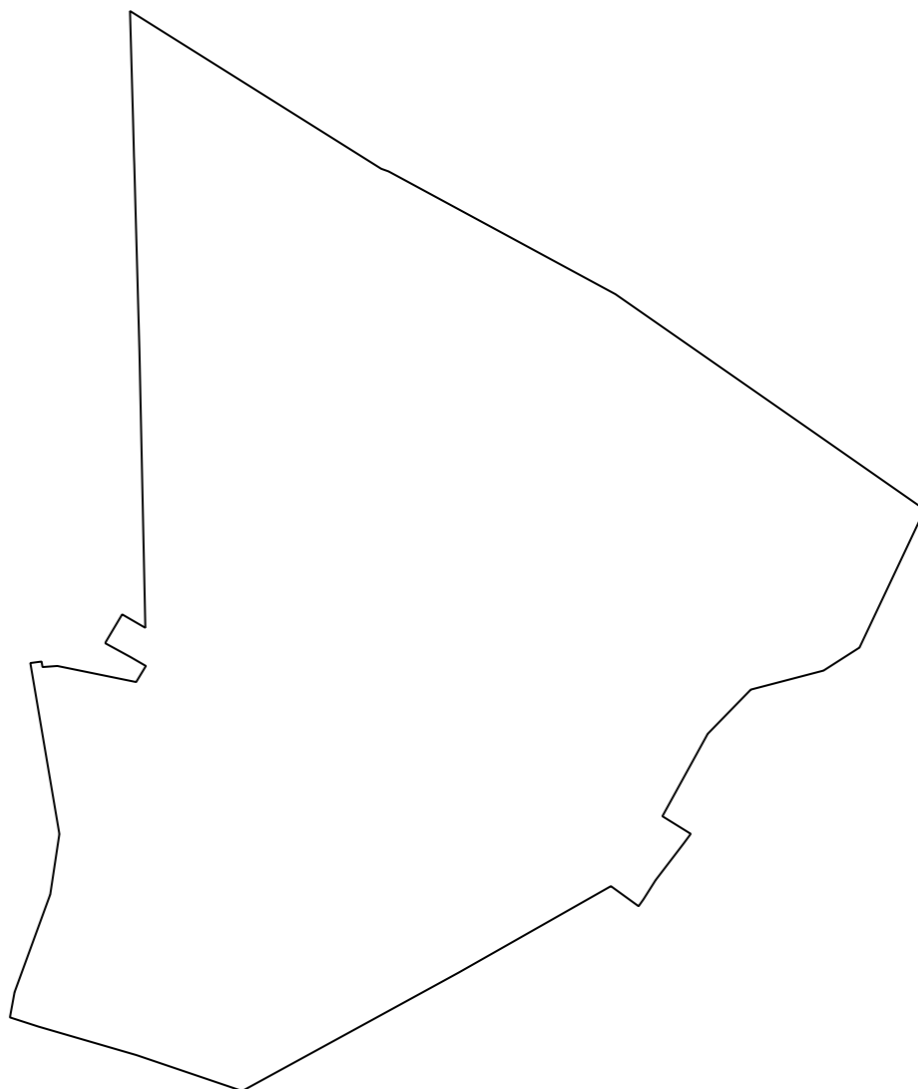
1.9. деревня Марьино



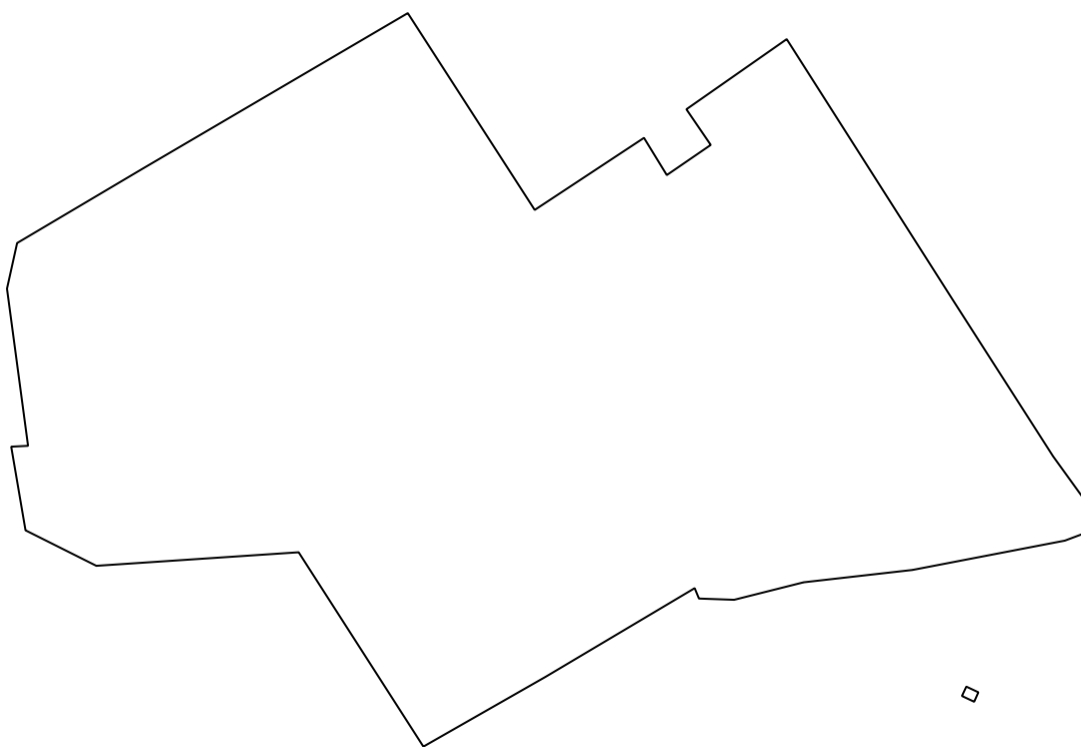
1.10. деревня Александровка



1.11. деревня Захарково



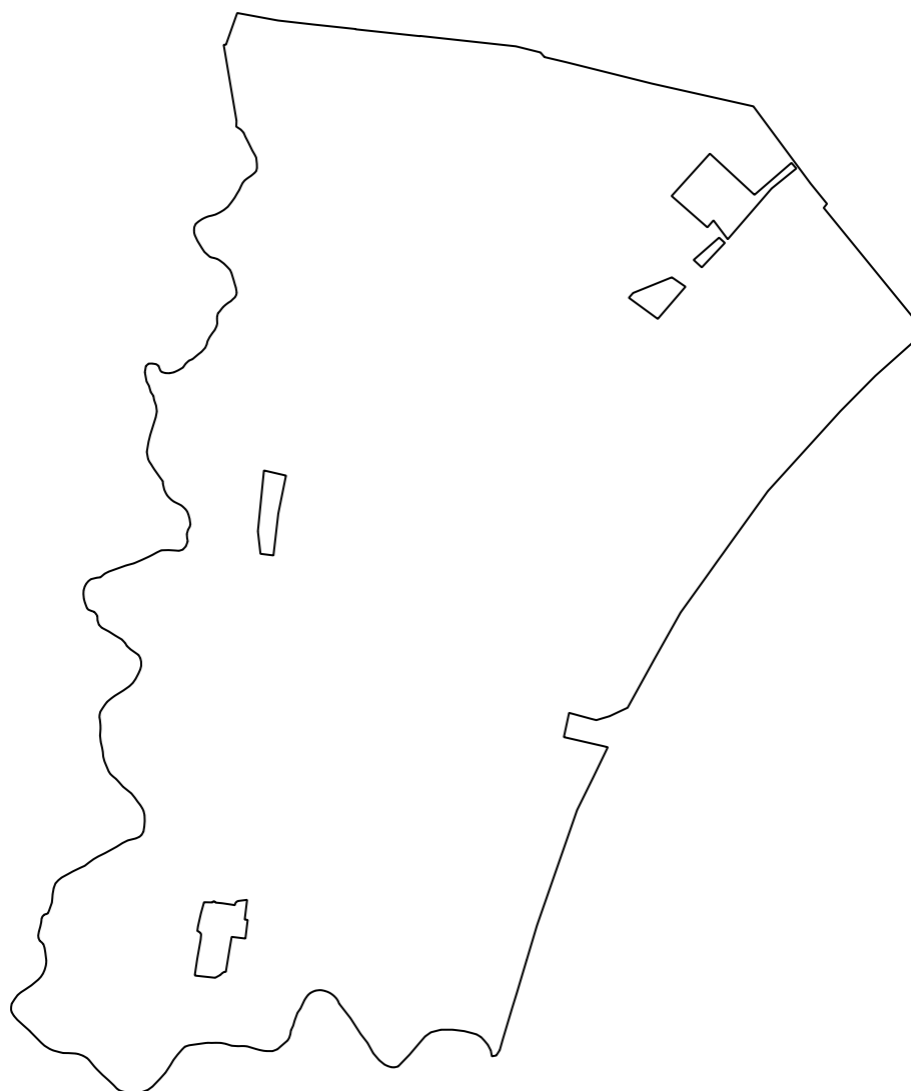
1.12. поселок Инженерный 1



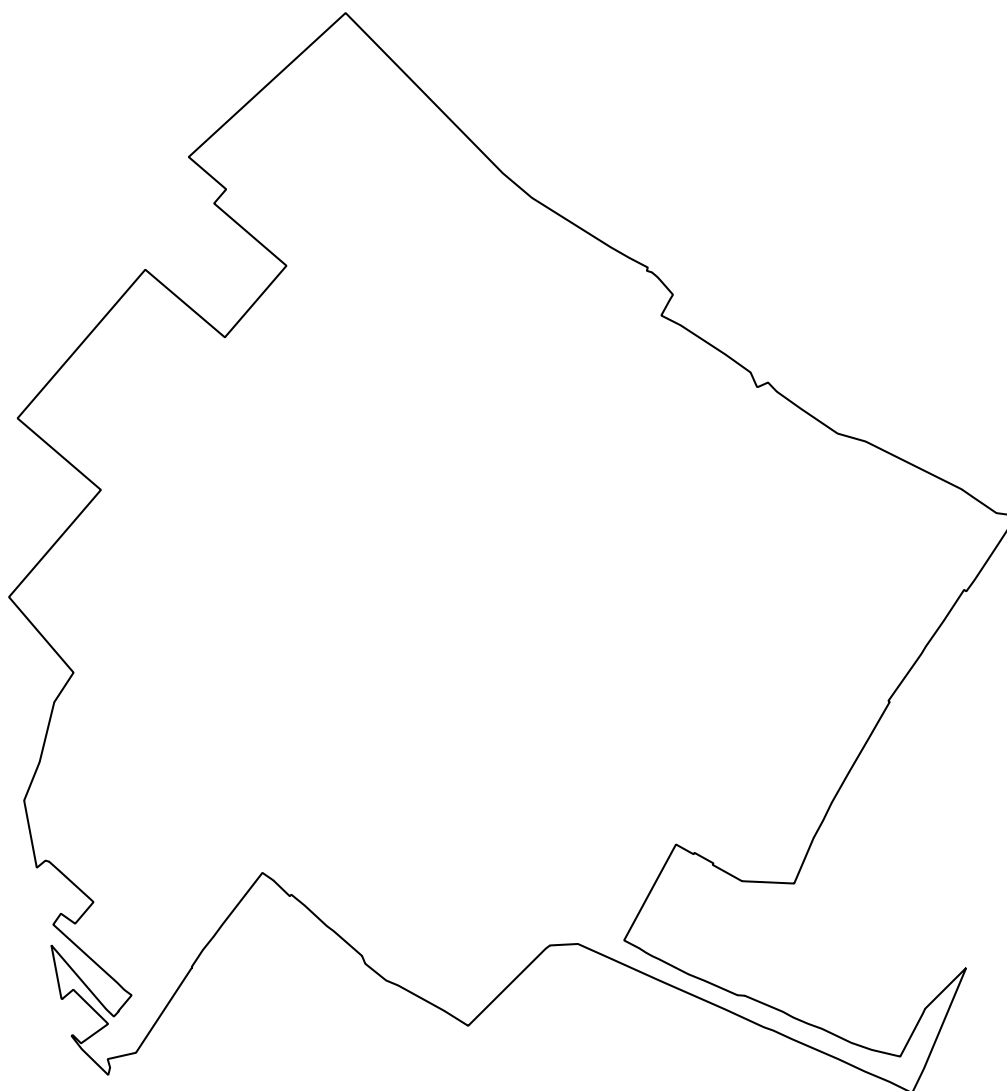
1.13. деревня Гаврилково



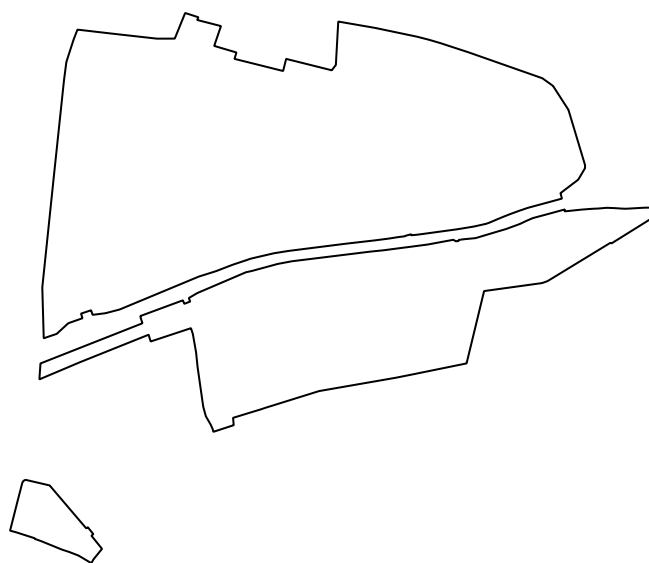
1.14. деревня Путилково




1.15. деревня Ивановское



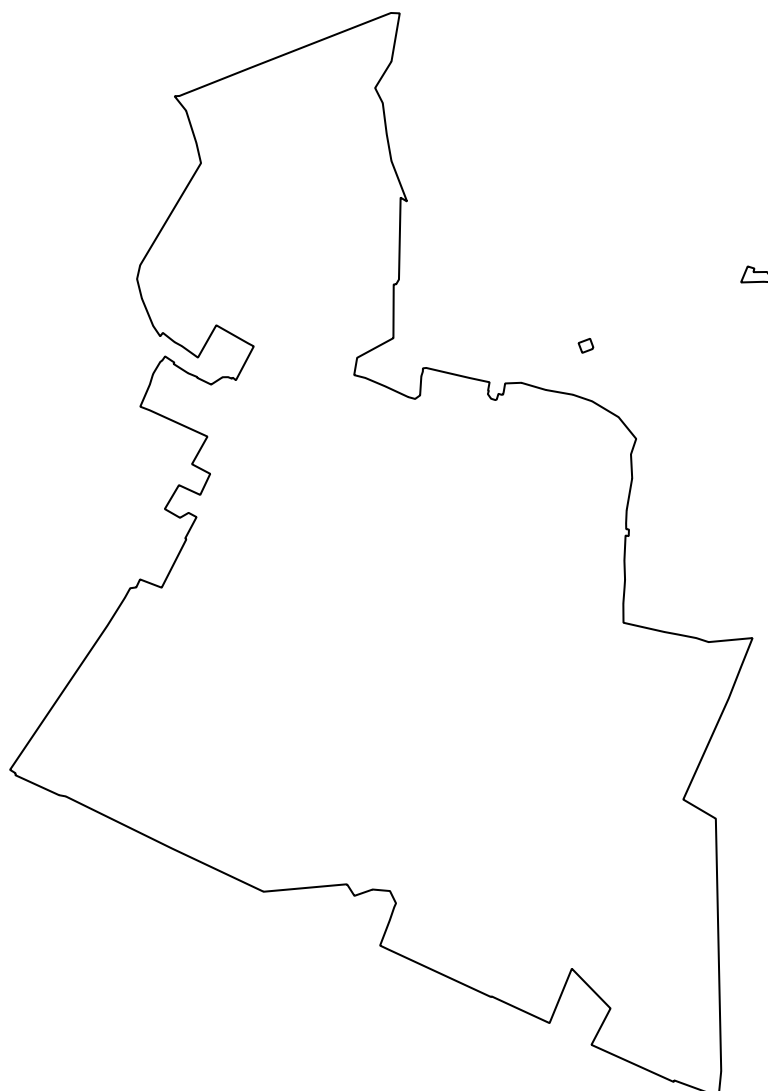
1.16. деревня Гольево



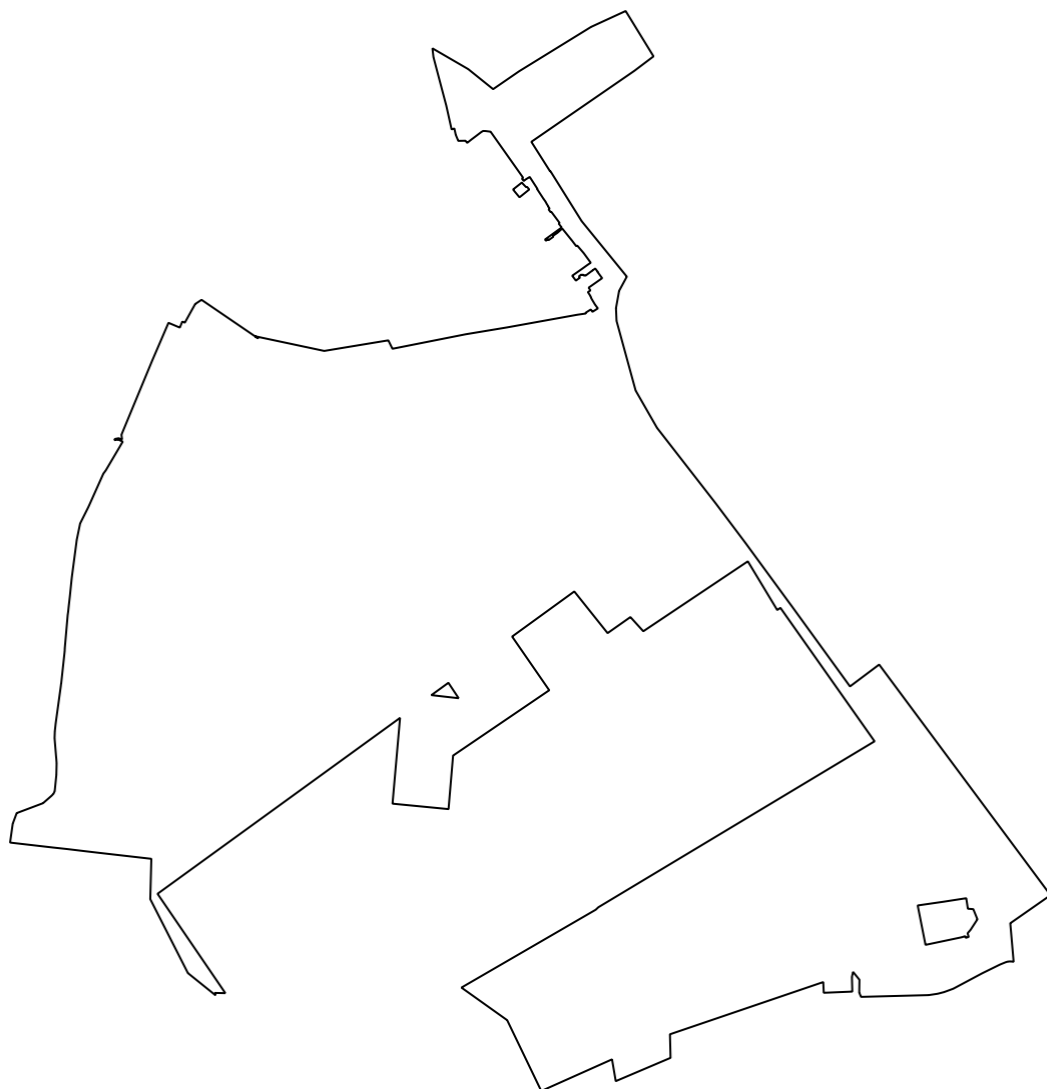
1.17. поселок Истра



1.18. поселок Архангельское



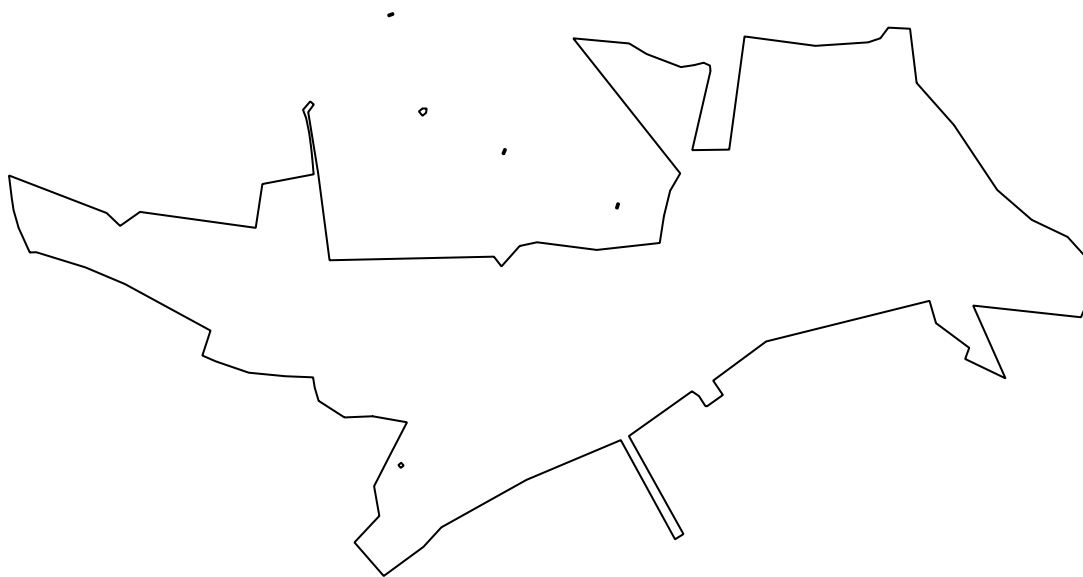
1.19. поселок Ильинское-Усово



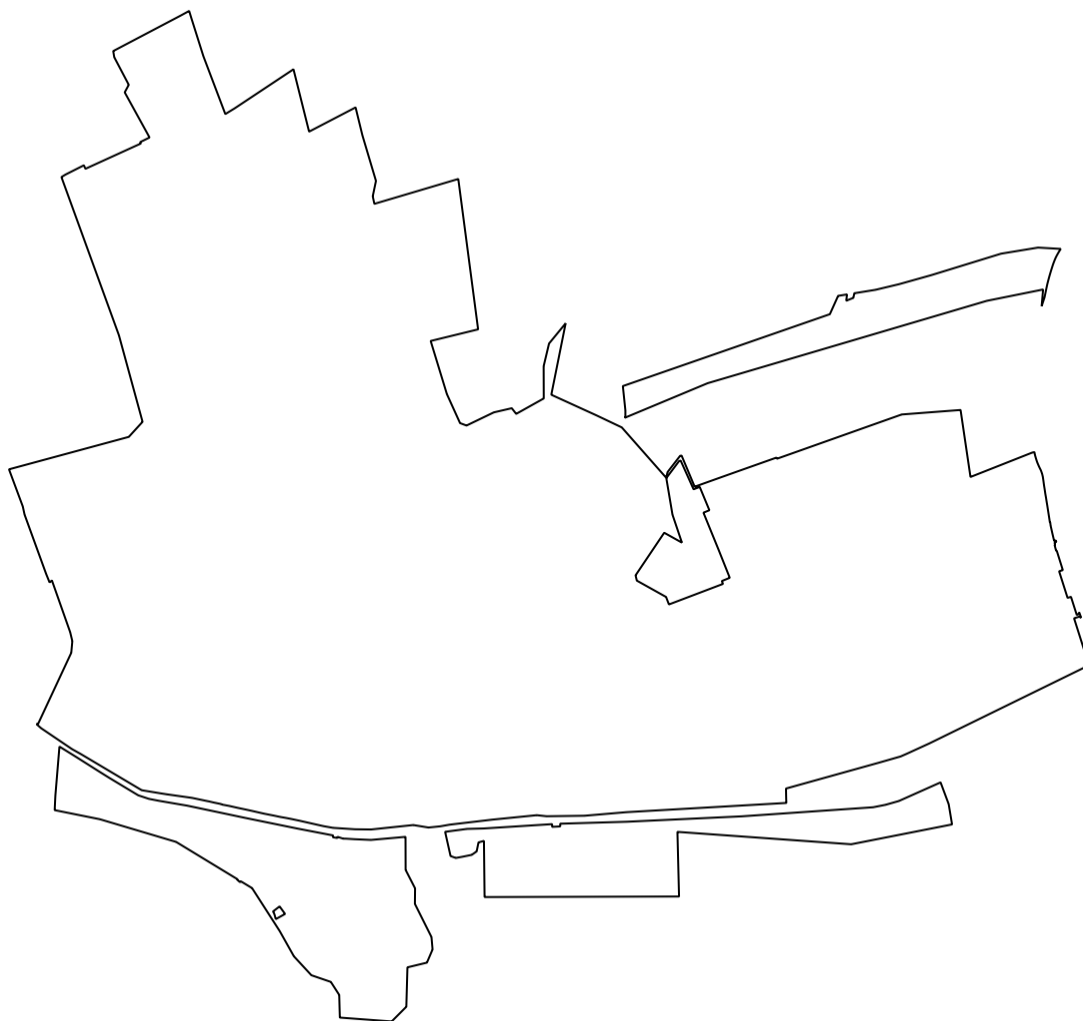
1.20. село Николо-Урюпино



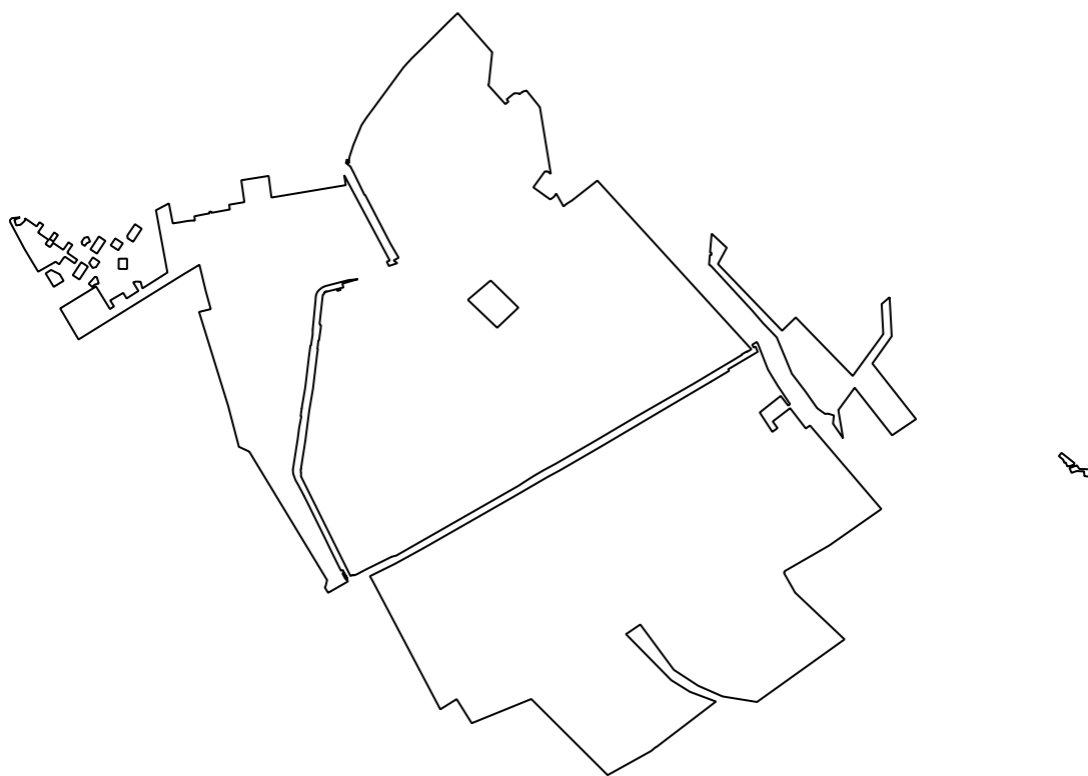
1.21. деревня Козино



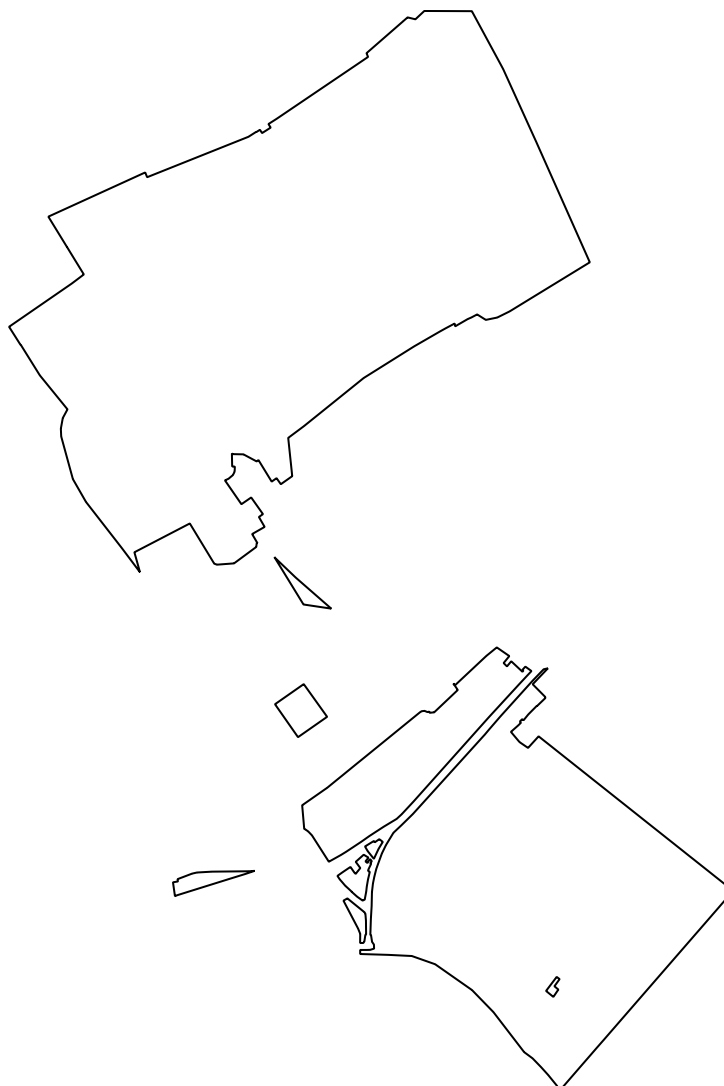
1.22. село Петрово-Дальнее



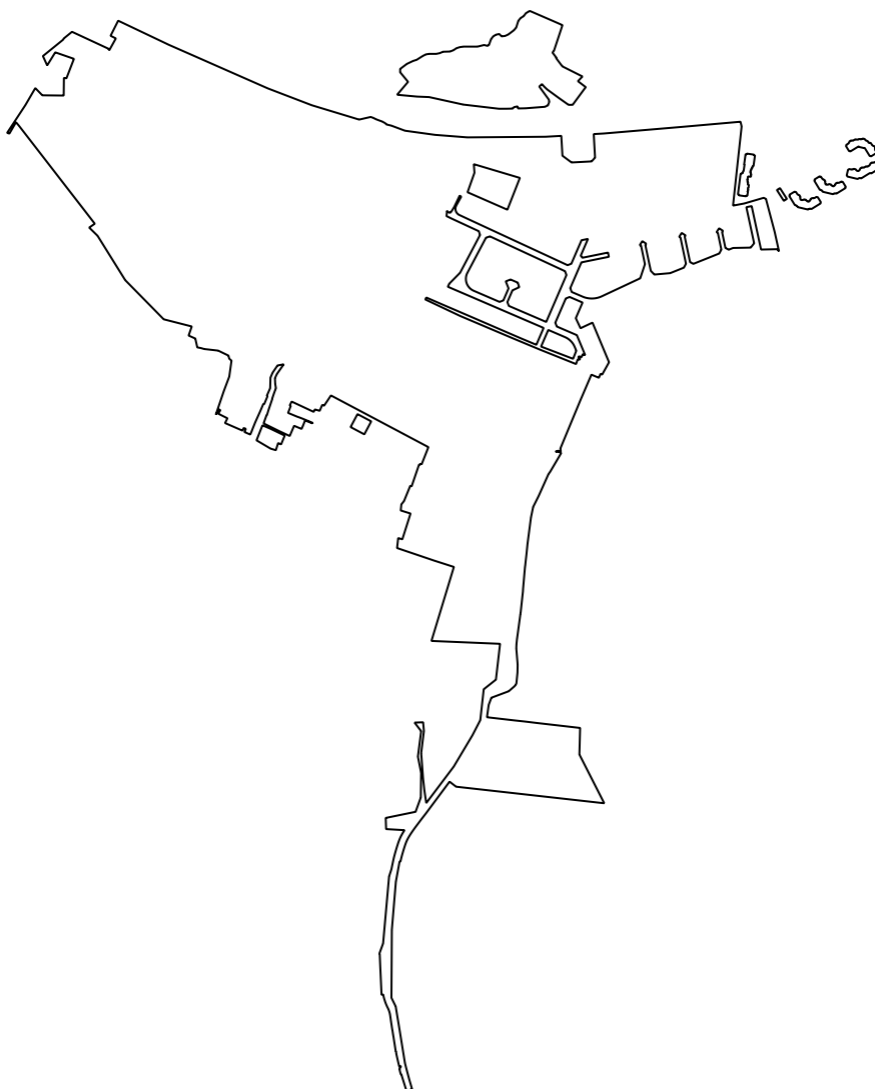
1.23. поселок Отрадное



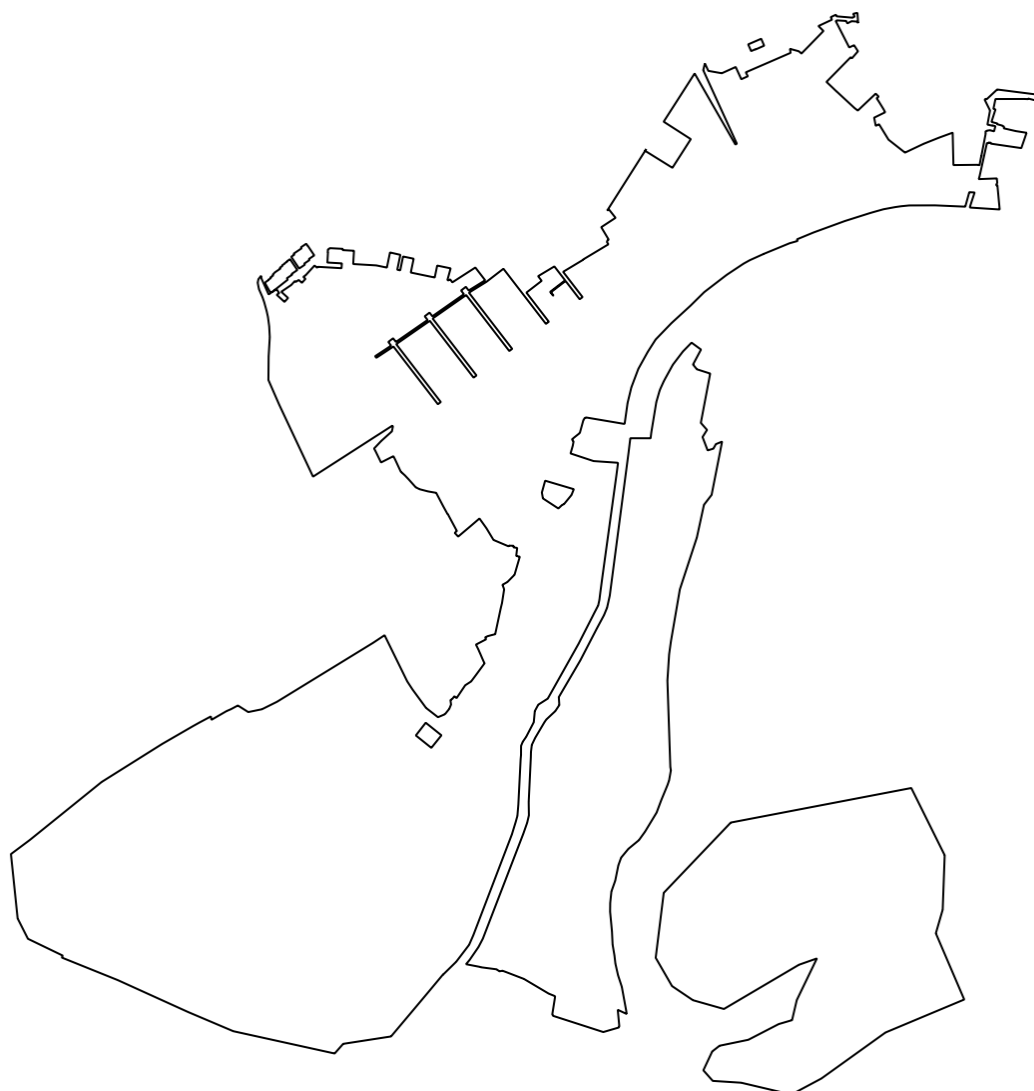
1.24. село Ильинское



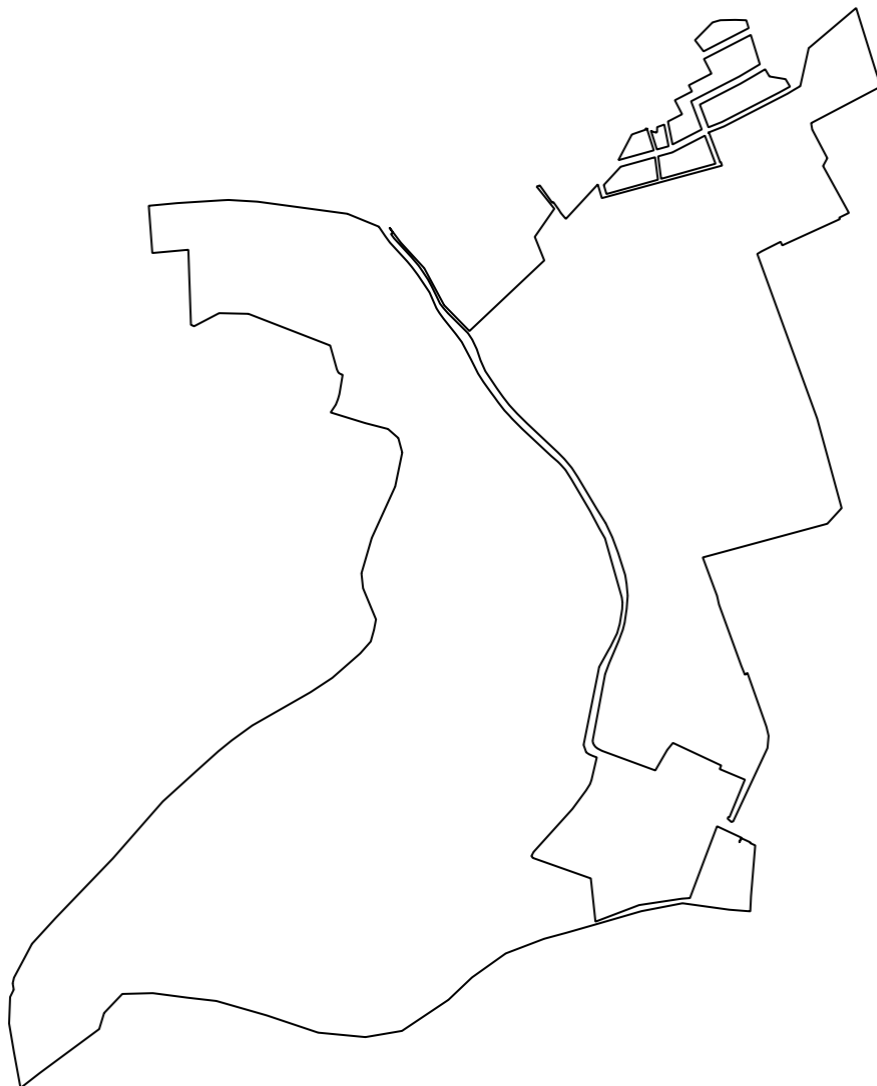
1.25. деревня Бузланово



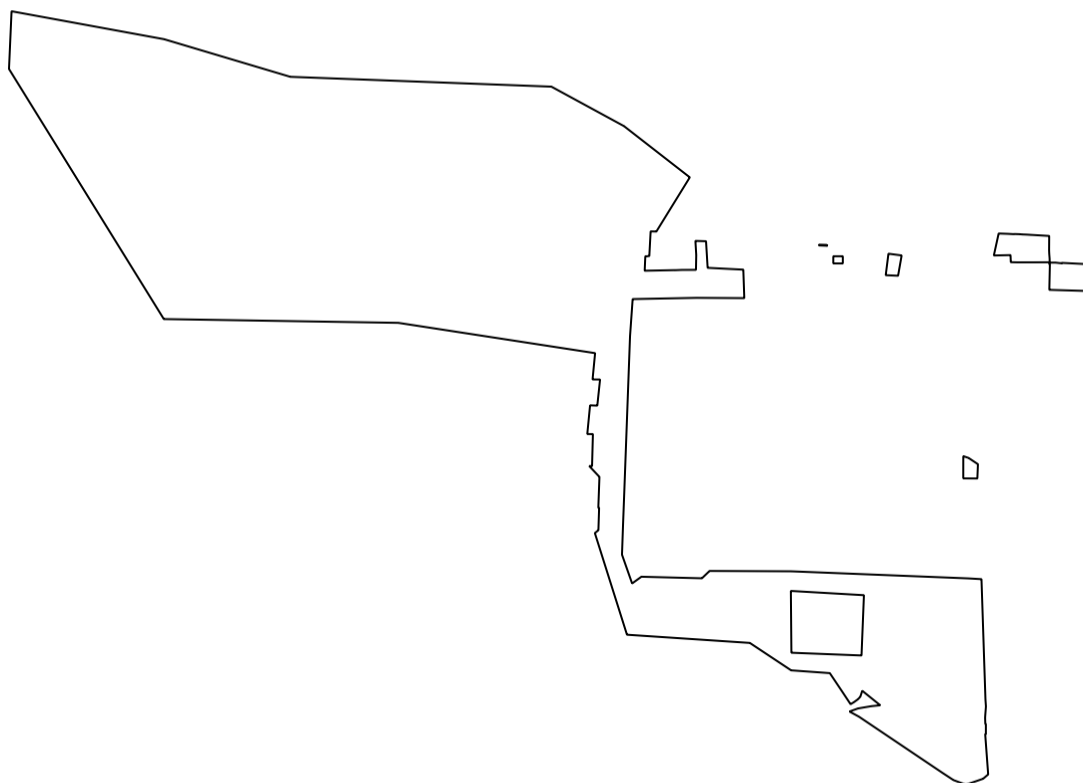
1.26. деревня Глухово



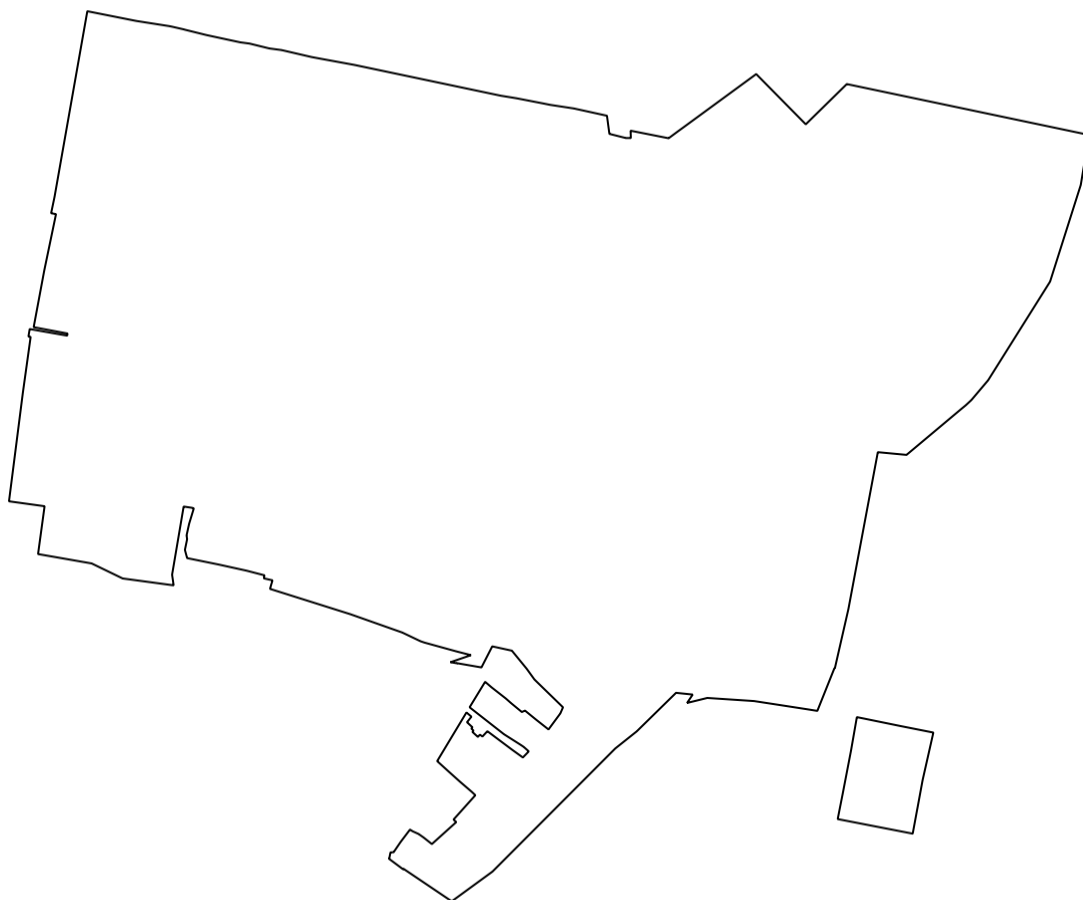
1.27. поселок Мечниково



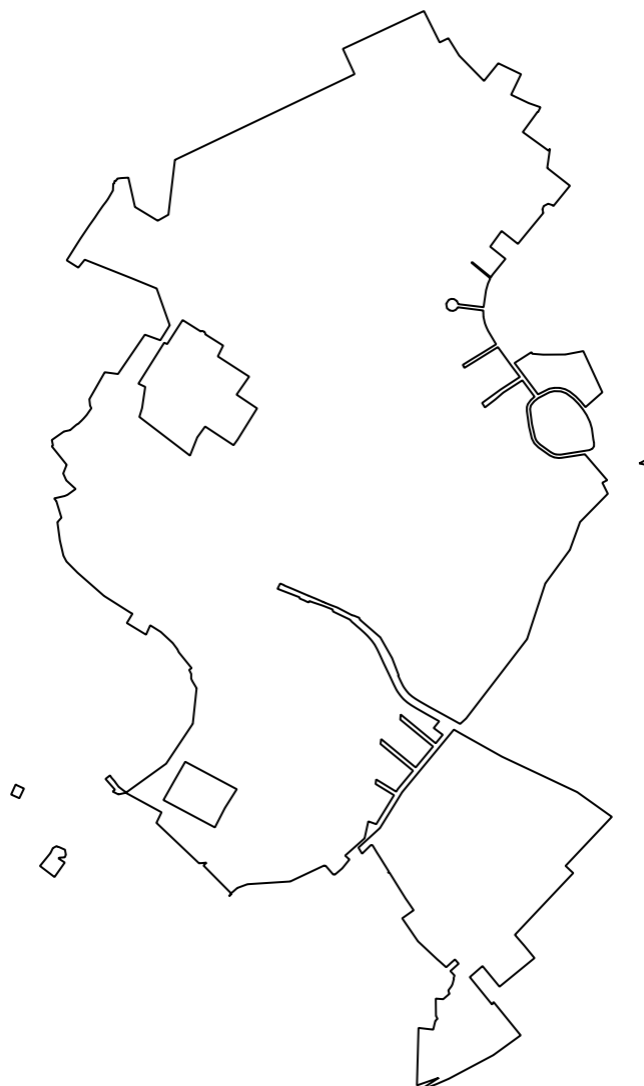
1.28. поселок Новый



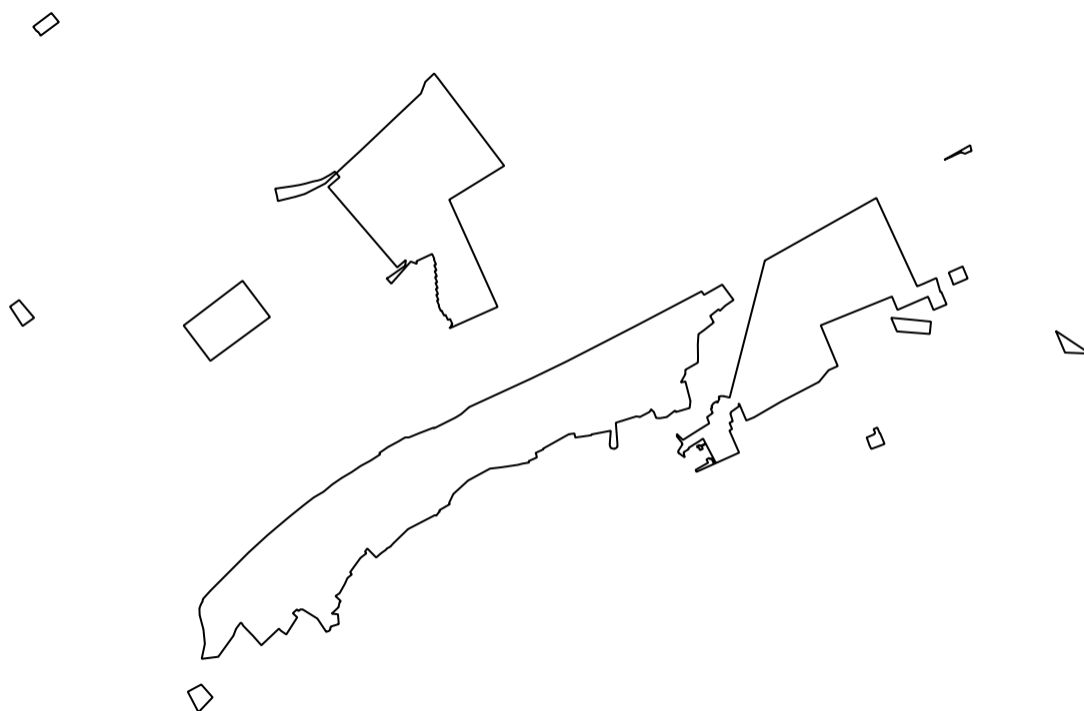
1.29. деревня Степановское



1.30. деревня Поздняково



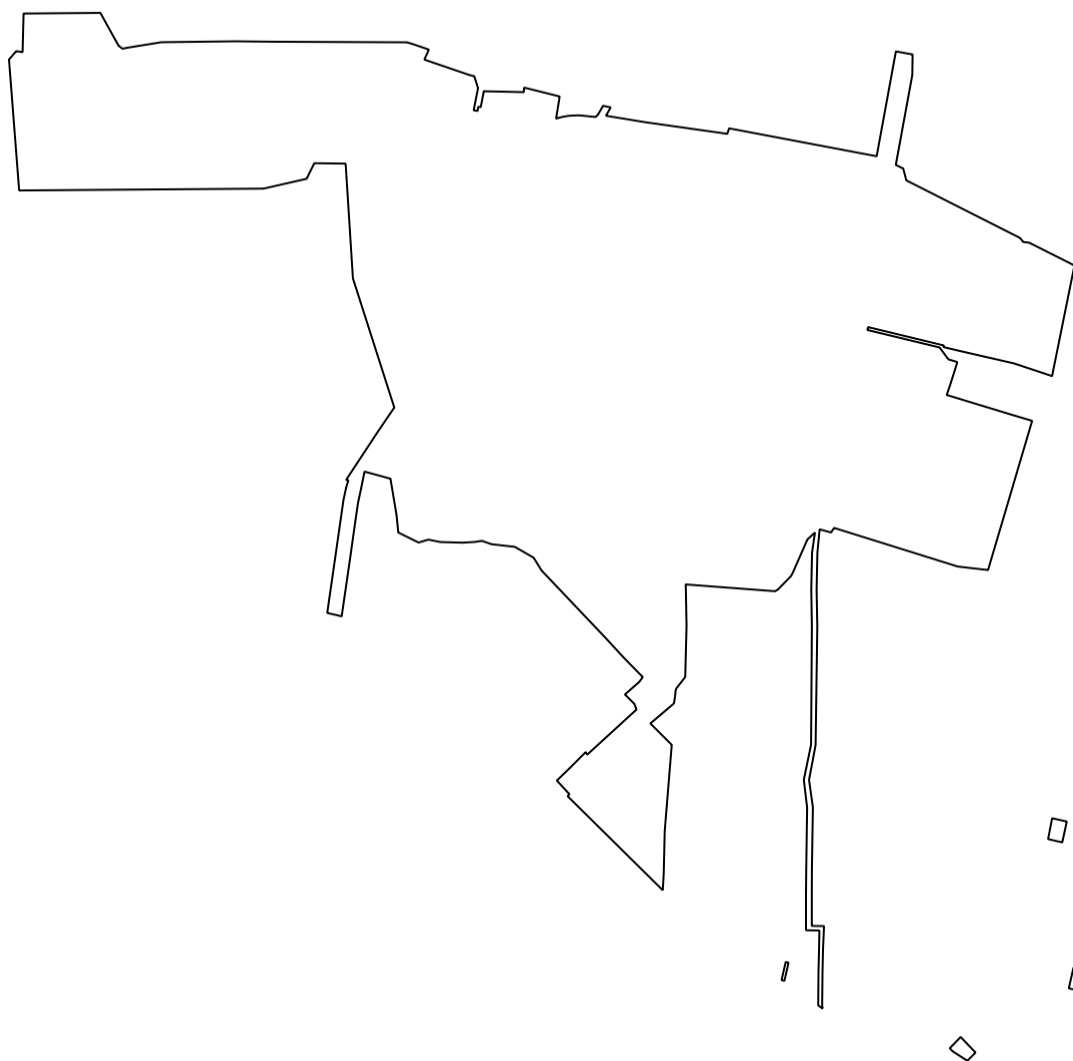
1.31. деревня Воронки



1.32. село Ангелово

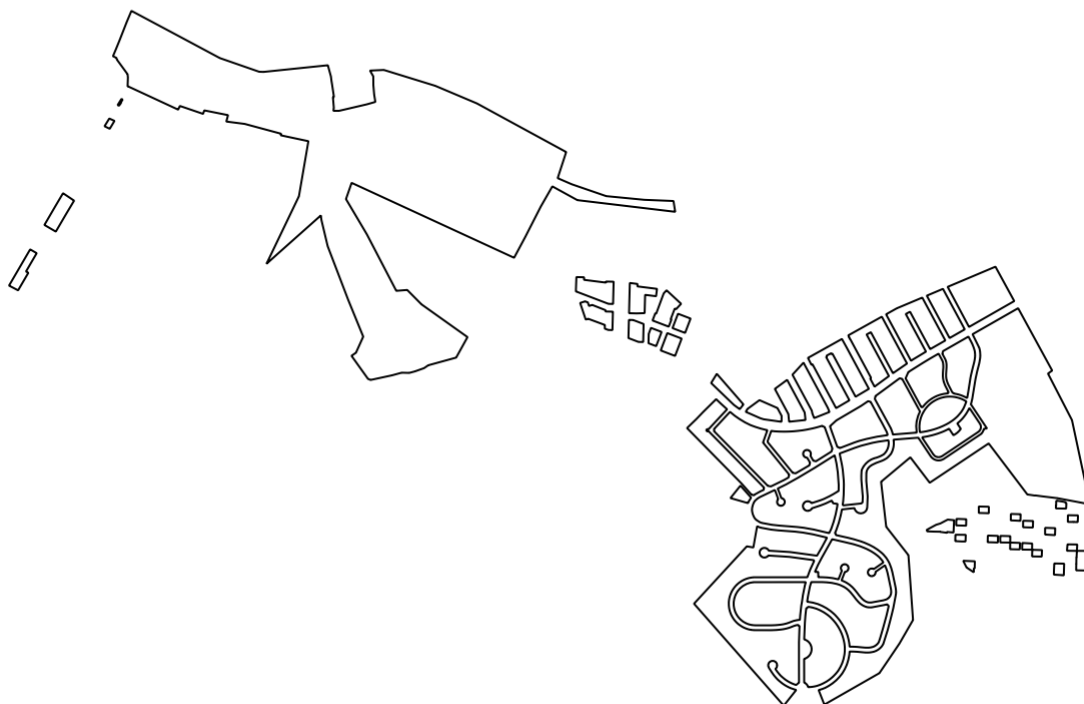


1.33. поселок Светлые Горы

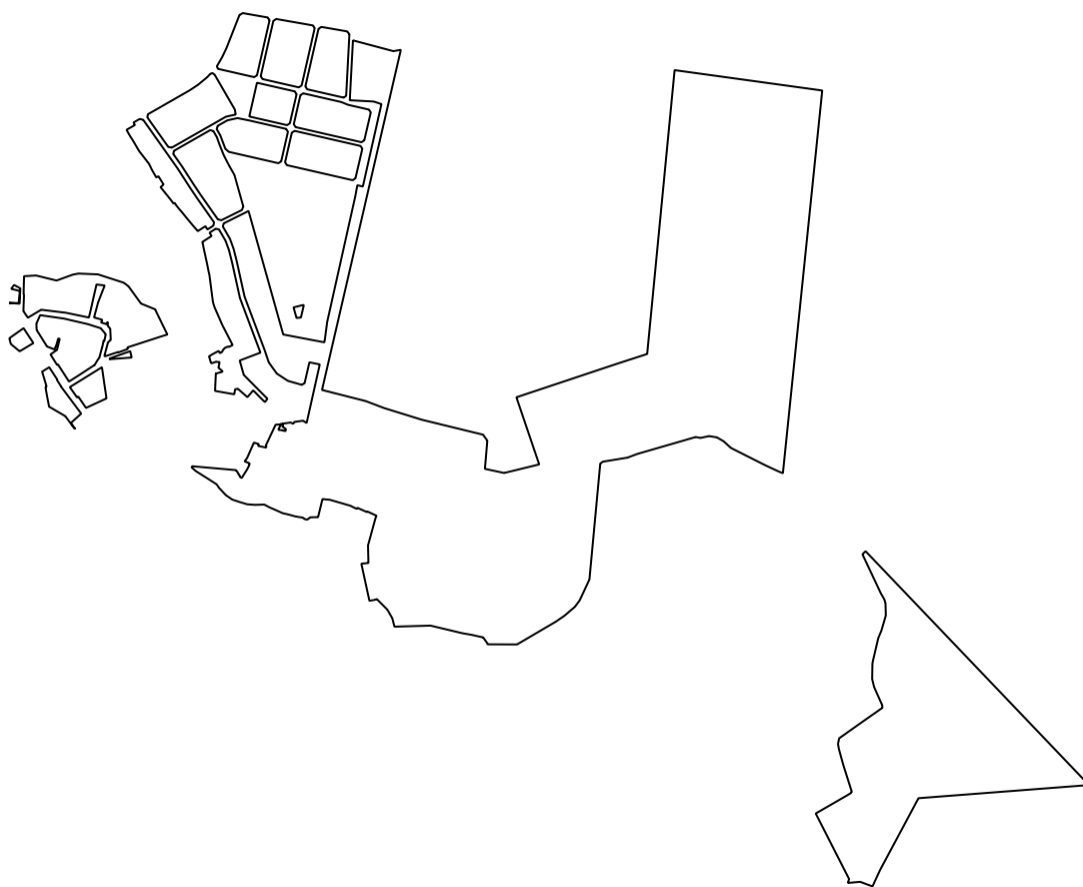


1.34. деревня Нефедьево

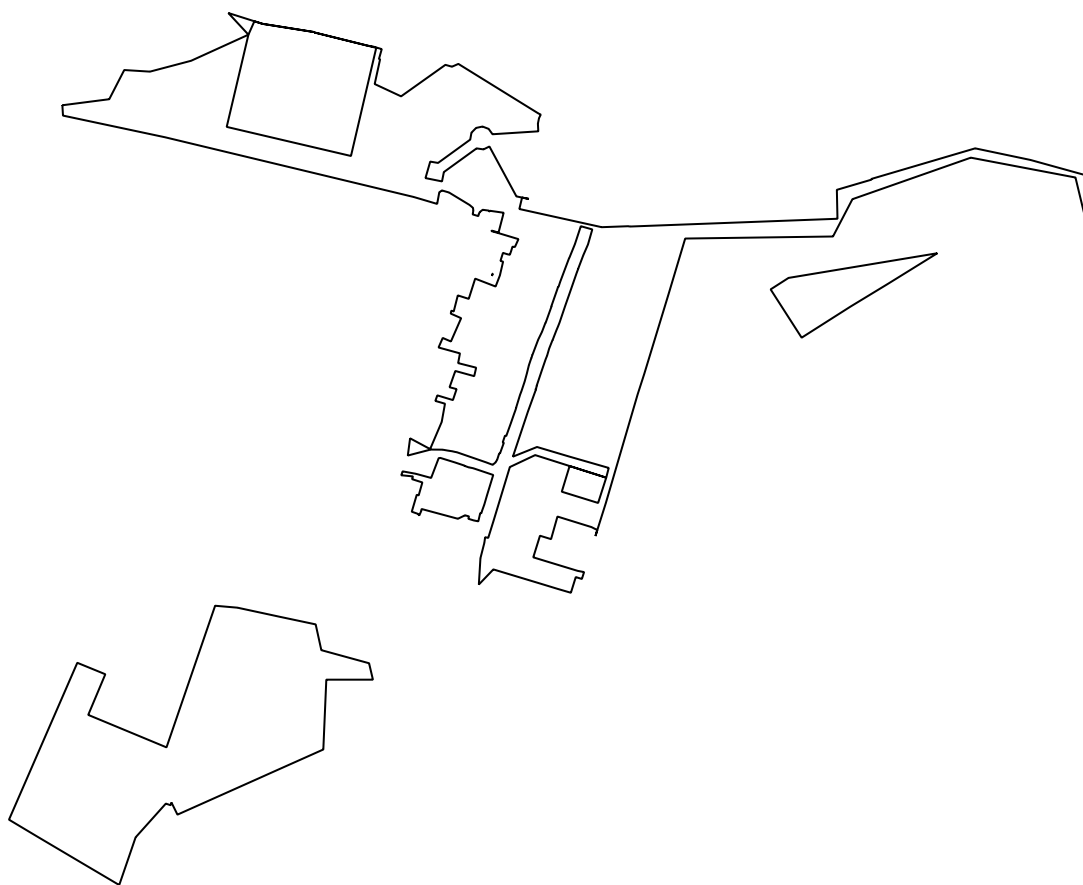
□



1.35. деревня Желябино



1.36. деревня Михалково



1.37. деревня Сабурово

