

**ПРОЕКТ «ВНЕСЕНИЕ ИЗМЕНЕНИЙ
В «ПРАВИЛА ЗЕМЛЕПОЛЬЗОВАНИЯ И ЗАСТРОЙКИ ТЕРРИТОРИИ
(ЧАСТИ ТЕРРИТОРИИ) ГОРОДСКОГО ОКРУГА КРАСНОГОРСК
МОСКОВСКОЙ ОБЛАСТИ»**

Москва 2019

Основание для разработки:
Государственный контракт от
23.10.2018 № ПЗЗ-2018/2019

**ПРОЕКТ «ВНЕСЕНИЕ ИЗМЕНЕНИЙ
В «ПРАВИЛА ЗЕМЛЕПОЛЬЗОВАНИЯ И ЗАСТРОЙКИ ТЕРРИТОРИИ
(ЧАСТИ ТЕРРИТОРИИ) ГОРОДСКОГО ОКРУГА КРАСНОГОРСК
МОСКОВСКОЙ ОБЛАСТИ»**

Генеральный директор

Д.В. Климов

Москва 2019

СОДЕРЖАНИЕ

ЧАСТЬ I. ПОРЯДОК ПРИМЕНЕНИЯ ПРАВИЛ ЗЕМЛЕПОЛЬЗОВАНИЯ И ЗАСТРОЙКИ И ВНЕСЕНИЯ В НИХ ИЗМЕНЕНИЙ	5
ГЛАВА 1. ОБЩИЕ ПОЛОЖЕНИЯ	5
Статья 1. Общие положения	5
Статья 2. Назначение и содержание Правил	5
Статья 3. Порядок установления территориальных зон	7
Статья 3.1 Пересечения сведений государственного лесного реестра со сведениями Единого государственного реестра недвижимости	8
Статья 4. Зоны с особыми условиями использования территорий	8
ГЛАВА 2. РЕГУЛИРОВАНИЕ ЗЕМЛЕПОЛЬЗОВАНИЯ И ЗАСТРОЙКИ УПОЛНОМОЧЕННЫМИ ОРГАНАМИ	21
Статья 5. Перераспределение полномочий между органами местного самоуправления городского округа и уполномоченными Правительством Московской области центральными исполнительными органами государственной власти Московской области	21
Статья 6. Полномочия уполномоченных Правительством Московской области центральных исполнительных органов государственной власти Московской области	21
Статья 7. Полномочия органов местного самоуправления городского округа	24
Статья 8. Комиссия по подготовке проекта правил землепользования и застройки Московской области	26
Статья 9. Комиссия по подготовке проекта правил землепользования и застройки городского округа	27
ГЛАВА 3. ИЗМЕНЕНИЕ ВИДОВ РАЗРЕШЕННОГО ИСПОЛЬЗОВАНИЯ ЗЕМЕЛЬНЫХ УЧАСТКОВ И ОБЪЕКТОВ КАПИТАЛЬНОГО СТРОИТЕЛЬСТВА ФИЗИЧЕСКИМИ И ЮРИДИЧЕСКИМИ ЛИЦАМИ. РЕГУЛИРОВАНИЕ ИНЫХ ВОПРОСОВ ЗЕМЛЕПОЛЬЗОВАНИЯ И ЗАСТРОЙКИ	28
Статья 10. Общие положения о градостроительном регламенте	28
Статья 11. Состав градостроительного регламента	29
Статья 12. Использование земельных участков и объектов капитального строительства, не соответствующих градостроительным регламентам	31
Статья 13. Изменение видов разрешенного использования земельных участков и объектов капитального строительства физическими и юридическими лицами	32
Статья 14. Порядок предоставления разрешения на условно разрешенный вид использования земельного участка или объекта капитального строительства	32
Статья 15. Порядок предоставления разрешения на отклонение от предельных параметров разрешенного строительства, реконструкции объектов капитального строительства	34
Статья 16. Градостроительный план земельного участка	35
Статья 17. Разрешение на строительство и разрешение на ввод объекта в эксплуатацию	35
ГЛАВА 4. ДОКУМЕНТАЦИЯ ПО ПЛАНИРОВКЕ ТЕРРИТОРИИ	38
Статья 18. Общие положения по документации по планировке территории	38
Статья 19. Комплексное и устойчивое развитие территории	40
ГЛАВА 5. ОБЩЕСТВЕННЫЕ ОБСУЖДЕНИЯ ИЛИ ПУБЛИЧНЫЕ СЛУШАНИЯ ПО ВОПРОСАМ ЗЕМЛЕПОЛЬЗОВАНИЯ И ЗАСТРОЙКИ	43

Статья 20. ОБЩИЕ ПОЛОЖЕНИЯ ОБ ОБЩЕСТВЕННЫХ ОБСУЖДЕНИЯХ ИЛИ ПУБЛИЧНЫХ СЛУШАНИЯХ ПО ВОПРОСАМ ЗЕМЛЕПОЛЬЗОВАНИЯ И ЗАСТРОЙКИ	43
Статья 21. ОСОБЕННОСТИ ПРОВЕДЕНИЯ ОБЩЕСТВЕННЫХ ОБСУЖДЕНИЙ ИЛИ ПУБЛИЧНЫХ СЛУШАНИЙ ПО ПРОЕКТУ ГЕНЕРАЛЬНОГО ПЛАНА, ПРОЕКТУ О ВНЕСЕНИИ ИЗМЕНЕНИЙ В ГЕНЕРАЛЬНЫЙ ПЛАН.....	44
Статья 22. ОСОБЕННОСТИ ПРОВЕДЕНИЯ ОБЩЕСТВЕННЫХ ОБСУЖДЕНИЙ ИЛИ ПУБЛИЧНЫХ СЛУШАНИЙ ПО ПРОЕКТУ Правил, ПРОЕКТУ О ВНЕСЕНИИ ИЗМЕНЕНИЙ В Правила	45
Статья 23. ОСОБЕННОСТИ ПРОВЕДЕНИЯ ОБЩЕСТВЕННЫХ ОБСУЖДЕНИЙ ИЛИ ПУБЛИЧНЫХ СЛУШАНИЙ ПО ПРОЕКТАМ ПЛАНИРОВКИ ТЕРРИТОРИИ И ПРОЕКТАМ МЕЖЕВАНИЯ ТЕРРИТОРИИ	45
Статья 24. ОСОБЕННОСТИ ПРОВЕДЕНИЯ ОБЩЕСТВЕННЫХ ОБСУЖДЕНИЙ ИЛИ ПУБЛИЧНЫХ СЛУШАНИЙ ПО ВОПРОСУ ПРЕДОСТАВЛЕНИЯ РАЗРЕШЕНИЯ НА УСЛОВНО РАЗРЕШЕННЫЙ ВИД ИСПОЛЬЗОВАНИЯ ЗЕМЕЛЬНОГО УЧАСТКА ИЛИ ОБЪЕКТА КАПИТАЛЬНОГО СТРОИТЕЛЬСТВА	46
Статья 25. ОСОБЕННОСТИ ПРОВЕДЕНИЯ ОБЩЕСТВЕННЫХ ОБСУЖДЕНИЙ ИЛИ ПУБЛИЧНЫХ СЛУШАНИЙ ПО ВОПРОСУ ПРЕДОСТАВЛЕНИЯ РАЗРЕШЕНИЯ НА ОТКЛОНЕНИЕ ОТ ПРЕДЕЛЬНЫХ ПАРАМЕТРОВ РАЗРЕШЕННОГО СТРОИТЕЛЬСТВА, РЕКОНСТРУКЦИИ ОБЪЕКТОВ КАПИТАЛЬНОГО СТРОИТЕЛЬСТВА	47
ГЛАВА 6. ПОРЯДОК ВНЕСЕНИЯ ИЗМЕНЕНИЙ В ПРАВИЛА	50
Статья 26. Основания для внесения изменений в Правила.....	50
Статья 27. Порядок внесения изменений в Правила	50
ЧАСТЬ II. КАРТА ГРАДОСТРОИТЕЛЬНОГО ЗОНИРОВАНИЯ	53
ЧАСТЬ III. ГРАДОСТРОИТЕЛЬНЫЕ РЕГЛАМЕНТЫ	58
ГЛАВА 7. ГРАДОСТРОИТЕЛЬНЫЕ РЕГЛАМЕНТЫ В ЧАСТИ ВИДОВ РАЗРЕШЕННОГО ИСПОЛЬЗОВАНИЯ ЗЕМЕЛЬНЫХ УЧАСТКОВ И ОБЪЕКТОВ КАПИТАЛЬНОГО СТРОИТЕЛЬСТВА И ПРЕДЕЛЬНЫХ (МИНИМАЛЬНЫХ И (ИЛИ) МАКСИМАЛЬНЫХ) РАЗМЕРОВ ЗЕМЕЛЬНЫХ УЧАСТКОВ И ПРЕДЕЛЬНЫХ ПАРАМЕТРОВ РАЗРЕШЕННОГО СТРОИТЕЛЬСТВА, РЕКОНСТРУКЦИИ ОБЪЕКТОВ КАПИТАЛЬНОГО СТРОИТЕЛЬСТВА	58
Статья 28. Градостроительные регламенты для жилых зон.....	59
Статья 29. Градостроительные регламенты для общественно-деловых зон.....	93
Статья 30. Градостроительные регламенты для производственных зон, зон коммунальной и транспортной инфраструктур.....	127
Статья 31. Градостроительные регламенты для зон рекреационного назначения	151
Статья 32. Градостроительные регламенты для зон специального назначения.....	163
Статья 33. Градостроительные регламенты для зон сельскохозяйственного использования.....	178
Статья 34. Градостроительные регламенты для иных зон	188
Статья 35. Градостроительные регламенты для зон комплексного устойчивого развития территорий	193
Статья 36. Особенность применения регламентов в границах зоны охраны объекта культурного наследия «Архангельское»	347
Статья 37. Особенность применения градостроительных регламентов в границах зоны охраны объекта культурного наследия федерального значения «Усадьба Знаменское-Губайлово».....	348
Статья 38. Особенность применения регламентов в границах зоны охраны объекта культурного наследия федерального значения - «Усадьба Петровское-Дальнее (Дурасовых) XVI-XVIII вв.»	350
Статья 39. Особенность применения регламентов в границах зоны охраны объекта культурного наследия регионального значения – церковь Николая Чудотворца в с. Ангелово.....	352

Статья 40. Особенность применения регламентов в границах зоны охраны объекта культурного наследия регионального значения – церковь Успения Пресвятой Богородицы, 1873 г., 1894-1897 гг. в городе Красногорске Московской области.	353
Статья 41. Особенность применения регламентов в границах зоны охраны объекта культурного наследия регионального значения – «Усадьба «Ильинское»: здание родильного приюта, 1892 г.»	354
Статья 42. Особенность применения регламентов в границах зоны охраны объекта культурного наследия регионального значения – «Усадьба «Ильинское»: здание женской школы, посл. четв. XIX в.»	354
Статья 43. Особенность применения регламентов в границах зоны охраны объекта культурного наследия регионального значения – церковь иконы Божией Матери «Знамение».....	355
Статья 44. Особенность применения регламентов в границах зоны охраны объекта культурного наследия регионального значения – «Усадьба «Никольское-Урюпино».	355
Статья 45. Особенность применения регламентов в границах зоны охраны объекта культурного наследия регионального значения – Храмового комплекса: церкви иконы Божией Матери Боголюбской, 1890-е гг., и церкви Николая Чудотворца, 1821 г. в г. Красногорске Московской области.	357
Статья 46. Особенность применения регламентов в границах зоны охраны объекта культурного наследия регионального значения – усадьбы «Степановское»: - парк, кон. XVIII-XIX вв. Сельского поселения Ильинское Красногорского муниципального района Московской области.....	357
Статья 47. Особенность применения регламентов в границах зоны охраны объекта культурного наследия федерального значения – Церковь Дмитрия Солунского, 1689 г.	359
Статья 48. Особенность применения регламентов в границах зоны охраны объекта культурного наследия федерального значения – Церковь Ильинская, 1735 г.	359
Статья 49. Особенность применения регламентов в границах зоны охраны объекта культурного наследия регионального значения – Усадьба «Ново-Никольское». Фабричный городок, сер. 19 в., 1880-е гг.....	360
ПРИЛОЖЕНИЕ 1. ПОСТАНОВЛЕНИЕ СОВЕТА НАРОДНЫХ КОМИССАРОВ РСФСР ОТ 23 МАЯ 1941 Г. N 355 «О САНИТАРНОЙ ОХРАНЕ МОСКОВСКОГО ВОДОПРОВОДА И ИСТОЧНИКОВ ЕГО ВОДОСНАБЖЕНИЯ».....	362
ПРИЛОЖЕНИЕ 2. РЕШЕНИЕ ИСПОЛКОМА МОСКОВСКОГО ГОРОДСКОГО И ОБЛАСТНОГО СОВЕТОВ НАРОДНЫХ ДЕПУТАТОВ ОТ 17.04 1980 Г. № 500-1143 «ОБ УТВЕРЖДЕНИИ ПРОЕКТА УСТАНОВЛЕНИЯ КРАСНЫХ ЛИНИЙ ГРАНИЦ ЗОН САНИТАРНОЙ ОХРАНЫ ИСТОЧНИКОВ ВОДОСНАБЖЕНИЯ Г. МОСКВЫ В ГРАНИЦАХ ЛПЗП»	379

ЧАСТЬ I. ПОРЯДОК ПРИМЕНЕНИЯ ПРАВИЛ ЗЕМЛЕПОЛЬЗОВАНИЯ И ЗАСТРОЙКИ И ВНЕСЕНИЯ В НИХ ИЗМЕНЕНИЙ

ГЛАВА 1. ОБЩИЕ ПОЛОЖЕНИЯ

Статья 1. Общие положения

1. Правила землепользования и застройки городского округа Красногорск Московской области (далее – Правила, настоящие Правила) являются документом градостроительного зонирования, принятым в соответствии с Градостроительным кодексом Российской Федерации, Земельным кодексом Российской Федерации, Федеральным законом от 06.10.2003 № 131-ФЗ «Об общих принципах организации местного самоуправления в Российской Федерации», иными законами и нормативными правовыми актами Российской Федерации и Московской области о градостроительной деятельности, в области земельных отношений, охраны окружающей среды и рационального использования природных ресурсов, на основании Устава городского округа Красногорск Московской области (далее – городской округ), муниципальных правовых актов, определяющих основные направления социально-экономического и градостроительного развития городского округа, с учетом требований технических регламентов, положения о территориальном планировании, содержащегося в генеральном плане городского округа (далее – генеральный план), результатов публичных слушаний по проекту Правил и предложений заинтересованных лиц.

2. Правила подготовлены применительно к части территории городского округа, за исключением территорий земель лесного фонда (часть территории городского поселения).

Границы части территории городского округа, применительно к которой подготовлены Правила, установлены границами территориальных зон, определенных на карте градостроительного зонирования.

3. Правила обязательны для исполнения органами государственной власти, органами местного самоуправления, физическими и юридическими лицами.

4. Правила подлежат опубликованию в порядке, установленном для официального опубликования муниципальных правовых актов, иной официальной информации (далее – официальное опубликование), и размещению на официальном сайте городского округа в информационно-телекоммуникационной сети «Интернет» (далее – официальный сайт городского округа).

5. Утвержденная в соответствии с требованиями Градостроительного кодекса Российской Федерации документация по планировке территории, градостроительные планы земельных участков, разрешения на строительство, разрешения на ввод объекта в эксплуатацию, выданные до вступления в силу настоящих Правил, являются действительными.

Статья 2. Назначение и содержание Правил

1. Правила разработаны в целях:

- создания условий для устойчивого развития территории городского округа, сохранения окружающей среды и объектов культурного наследия;
- создания условий для планировки территории городского округа;
- обеспечения прав и законных интересов физических и юридических лиц, в том числе правообладателей земельных участков и объектов капитального строительства, расположенных на территории городского округа;
- создания условий для привлечения инвестиций, в том числе путем предоставления возможности выбора наиболее эффективных видов разрешенного использования земельных участков и объектов капитального строительства, расположенных на территории городского округа.

2. Правила включают в себя:

2.1. Порядок применения Правил и внесения в них изменений (часть I Правил), содержащий положения:

- о регулировании землепользования и застройки органами местного самоуправления (иными уполномоченными органами);
- об изменении видов разрешенного использования земельных участков и объектов капитального строительства физическими и юридическими лицами;
- о подготовке документации по планировке территории;
- о проведении общественных обсуждений или публичных слушаний по вопросам землепользования и застройки;
- о внесении изменений в настоящие Правила;
- о регулировании иных вопросов землепользования и застройки.

2.2. Карту градостроительного зонирования (часть II Правил). Карту градостроительного зонирования с установленными территориями, в границах которых предусматривается осуществление деятельности по комплексному и устойчивому развитию территории, также карта (карты) с отображением границ населенных пунктов, входящих в состав поселения, городского округа, границы зон с особыми условиями использования территорий, границы территорий объектов культурного наследия, (часть II Правил).

2.3. Градостроительные регламенты (часть III Правил).

3. Правилами в части установления границ территориальных зон и градостроительных регламентов обеспечена возможность размещения на территориях поселения предусмотренных документами территориального планирования объектов федерального значения, объектов регионального значения, объектов местного значения (за исключением линейных объектов).

4. При осуществлении градостроительной деятельности на территории городского округа наряду с Правилами применяются технические регламенты (до их вступления в силу в установленном порядке – нормативные технические документы в части, не противоречащей Федеральному закону от 27.12.2002 № 184-ФЗ «О техническом регулировании» и Градостроительному кодексу Российской Федерации), региональные нормативы градостроительного проектирования и местные нормативы градостроительного проектирования городского округа (далее – нормативы градостроительного проектирования), а также иные муниципальные правовые акты в части, не противоречащей настоящим Правилам.

Статья 3. Порядок установления территориальных зон

1. В результате градостроительного зонирования могут определяться жилые, общественно-деловые, производственные зоны, зоны инженерной и транспортной инфраструктур, зоны сельскохозяйственного использования, зоны рекреационного назначения, зоны особо охраняемых территорий, зоны специального назначения, зоны размещения военных объектов и иные виды территориальных зон.

2. Территориальные зоны, определенные в результате градостроительного зонирования на территории городского округа, отображены на карте градостроительного зонирования.

Для земельных участков в пределах территориальных зон, границы которых установлены с учетом функциональных зон, определенных генеральным планом без учета принципа деления земель по целевому назначению на категории, границы таких территориальных зон и градостроительные регламенты считаются установленными после изменения категории земель или земельных участков в составе таких земель из одной категории в другую в порядке, предусмотренном земельным законодательством.

3. На карте градостроительного зонирования установлены границы территорий, в границах которых предусматривается осуществление деятельности по комплексному и устойчивому развитию территории. Границы таких территорий устанавливаются по границам одной или нескольких территориальных зон.

4. На карте градостроительного зонирования отображены границы населенных пунктов, входящих в состав поселения.

5. В состав графической части Правил входит карта (карты) с отображением границ зон с особыми условиями использования территорий, границ территорий объектов культурного наследия. Границы зон с особыми условиями использования территорий, границы территорий объектов культурного наследия, устанавливаемые в соответствии с законодательством Российской Федерации, могут не совпадать с границами территориальных зон.

6. Границы территориальных зон установлены с учетом:

- возможности сочетания в пределах одной территориальной зоны различных видов существующего и планируемого использования земельных участков;
- функциональных зон и параметров их планируемого развития, определенных генеральным планом;
- определенных Градостроительным кодексом Российской Федерации территориальных зон;
- сложившейся планировки территории и существующего землепользования;
- планируемых изменений границ земель различных категорий;
- предотвращения возможности причинения вреда объектам капитального строительства, расположенным на смежных земельных участках.

7. Границы территориальных зон установлены по:

- линиям магистралей, улиц, проездов, разделяющих транспортные потоки противоположных направлений;
- красным линиям;
- границам земельных участков;
- границам населенных пунктов в пределах поселения;
- границам городского округа;
- естественным границам природных объектов;
- иным границам.

8. Границы территориальных зон отвечают требованиям принадлежности каждого земельного участка только к одной зоне. Формирование одного земельного участка из нескольких земельных участков, расположенных в различных территориальных зонах, не допускается. Если участок находится в двух и более территориальных зонах, то считается что он принадлежит к территориальной зоне, где находится большая его часть.

9. Карта градостроительного зонирования применяется одновременно с картой (картами) с отображением границ зон с особыми условиями использования территорий, границ территорий объектов культурного наследия.

10. Правилами для каждой территориальной зоны индивидуально, с учетом особенностей ее расположения и развития, а также возможности территориального сочетания различных видов использования земельных участков установлен градостроительный регламент.

Статья 3.1 Пересечения сведений государственного лесного реестра со сведениями Единого государственного реестра недвижимости

На карте градостроительного зонирования отображены территории пересечения сведений государственного лесного реестра со сведениями Единого государственного реестра недвижимости. При принятии уполномоченным органом решения о приведении сведений государственного лесного реестра в соответствие со сведениями Единого государственного реестра недвижимости в отношении земельных участков, расположенных в границах территории пересечения сведений государственного реестра недвижимости, применяются градостроительные регламенты соответствующей территориальной зоны.

Статья 4. Зоны с особыми условиями использования территорий

1. На карте с отображением границ зон с особыми условиями использования территорий, входящей в состав графических материалов Правил, в соответствии с законодательством Российской Федерации могут отображаться следующие зоны с особыми условиями использования территорий:

№ п/п	Вид зоны	Основание
1	зоны охраны объектов культурного наследия	<p>Федеральный закон от 25.06.2002 № 73-ФЗ «Об объектах культурного наследия (памятниках истории и культуры) народов Российской Федерации», статья 34;</p> <p>Постановление Правительства Российской Федерации от 12.09.2015 № 972 «Об утверждении Положения о зонах охраны объектов культурного наследия (памятников истории и культуры) народов Российской Федерации и о признании утратившими силу отдельных положений нормативных правовых актов Правительства Российской Федерации» (применяется с учетом требований статьи 106 Земельного кодекса РФ в соответствии с частью 16 статьи 26 Федерального закона от 03.08.2018 № 342-ФЗ «О внесении изменений в Градостроительный кодекс Российской Федерации и отдельные законодательные акты Российской Федерации») (далее – ФЗ от 03.08.2018 № 342-ФЗ)</p> <p>1. ОКН федерального значения «Ансамбль усадьбы "Архангельское", XVIII-XIX вв.»</p> <p>- границы территории утверждены постановлением Правительства Московской области от 30.05.2001 №156/18 «Об утверждении границ территории и зон охраны памятника истории и культуры – ансамбля усадьбы «Архангельское» Красногорского района»;</p> <p>- зоны охраны утверждены постановлением</p>

Правительства Московской области от 20.05.2013 № 331/19 «О внесении изменений в постановление Правительства Московской области от 30.05.2001 № 156/18 «Об утверждении границ территории и зон охраны памятника истории и культуры – ансамбля усадьбы «Архангельское» Красногорского района»;

2. ОКН федерального значения «Усадьба "Знаменское-Губайлово"»

- граница территории утверждена приказом Федеральной службы по надзору за соблюдением законодательства в области охраны культурного наследия от 18.02.2011 № 188 «Об утверждении границы территории объекта культурного наследия федерального значения «Усадьба Знаменское-Губайлово, XVIII в.: главный дом; флигели: левый и правый, XVIII в.; флигель, XIX в.; конюшня; парк» и правового режима использования земельных участков в границе территории объекта культурного наследия»;
- зоны охраны утверждены постановлением Правительства Московской области от 02.08.2001 № 790/28 «Зоны охраны объекта культурного наследия федерального значения – «Усадьбы Знаменское-Губайлово, XVIII в.: главный дом; флигели: левый и правый, XVIII в.; флигель, XIX в.; конюшня; парк» в городе Красногорске городского поселения Красногорск Красногорского муниципального района Московской области»;

3. ОКН федерального значения «Усадьба "Петровское-Дальнее (Дурасовых)"», XVI-XVIII вв.

- граница территории утверждена приказом федеральной службы по надзору за соблюдением законодательства в области охраны культурного наследия от 22.04.2011 № 264 «Об утверждении территории объекта культурного наследия федерального значения – «Усадьбы Петровское-Дальнее (Дурасовых) XVI-XVIII вв.» и правового режима использования земельных участков в границе территории объекта культурного наследия»;
- зоны охраны утверждены постановлением Правительства Московской области от 07.11.2011 № 1350/45 «Об утверждении зон охраны объекта культурного наследия федерального значения – «Усадьбы Петровское-Дальнее (Дурасовых) XVI-XVIII вв.» в селе Петрово-Дальнее сельского поселения Ильинское Красногорского муниципального района Московской области»;

4. ОКН регионального значения «Усадьба "Никольское-Урюпино"»

- граница территории утверждена распоряжением Главного управления культурного наследия Московской области от 01.11.2017 № 45РВ-508 «Об утверждении границы территории и режима использования территории объекта культурного наследия регионального значения «Усадьба «Никольское-

Урюпино», расположенного по адресу: Московская область, городской округ Красногорск, село Николо-Урюпино» в редакции распоряжения Главного управления культурного наследия Московской области от 16.11.2017 № 45РВ-537 «О внесении изменений в границу территории объекта культурного наследия регионального значения «Усадьба «Никольское-Урюпино», расположенного по адресу: Московская область, городской округ Красногорск, село Николо-Урюпино». Распоряжение ГУКН МО от 01.11.2017 № 45РВ-508 признало не подлежащими применению распоряжение Министерства культуры Московской области от 30.12.2008 № 655-Р, пункт 7 распоряжения Министерства культуры Московской области от 30.12.2010 №444-Р, распоряжение Министерства культуры Московской области от 10.04.2014 № 152-Р;

- зоны охраны утверждены постановлением Правительства Московской области от 07.11.2017 №918/41 «Об утверждении границ зон охраны объекта культурного наследия регионального значения "Усадьба «Никольское-Урюпино", расположенного по адресу: Московская область, городской округ Красногорск, село Николо-Урюпино, особых режимов использования земель и требований к градостроительным регламентам в границах данных зон»;

5. ОКН регионального значения «Усадьба "Степановское"»

- граница территории утверждена распоряжением Министерства культуры Московской области от 10.02.2012 № 43-р «Об утверждении границы территории и режима использования территории объекта культурного наследия регионального значения – усадьбы «Степановское», XVIII-XIX в. в деревне Степановское сельского поселения Ильинское Красногорского муниципального района Московской области» в редакции распоряжения Минкультуры МО от 28.01.2016 N 15РВ-23 «О внесении изменения в распоряжение Министерства культуры Московской области от 10.02.2012 N 43-р "Об утверждении границы территории и режима использования территории объекта культурного наследия регионального значения - усадьбы "Степановское": парк, кон. XVIII-XIX вв., в деревне Степановское сельского поселения Ильинское Красногорского муниципального района Московской области"»;
- защитная зона установлена в соответствии с 95-ФЗ от 05.04.2016 «О внесении изменений в Федеральный закон «Об объектах культурного наследия (памятниках истории и культуры) народов Российской Федерации» и статью 15 Федерального закона «О государственном кадастре недвижимости»;

6. ОКН регионального значения «Церковь Николая Чудотворца, 1906 г.»

- граница территории утверждена распоряжением Министерства культуры Московской области №56-р от 25.02.2009 «Об утверждении границы территории и режима использования территории объекта культурного наследия регионального значения - церкви Николая Чудотворца, 1906 г. в селе Ангелово сельского поселения Отрадненское Красногорского муниципального района Московской области» в редакции распоряжения Министерства культуры Московской области от 08.04.2014 № 103-Р «О внесении изменений в распоряжением Министерства культуры Московской области №56-р от 25.02.2009 "Об утверждении границы территории и режима использования территории объекта культурного наследия регионального значения – церкви Николая Чудотворца, 1906 г. в селе Ангелово сельского поселения Отрадненское Красногорского муниципального района Московской области"»;

- защитная зона установлена в соответствии с 95-ФЗ от 05.04.2016 «О внесении изменений в Федеральный закон «Об объектах культурного наследия (памятниках истории и культуры) народов Российской Федерации» и статью 15 Федерального закона «О государственном кадастре недвижимости»;

7. ОКН регионального значения «Церковь Успения Пресвятой Богородицы, 1873 г., 1894-1897 гг.»

- граница территории утверждена распоряжением Министерства культуры Московской области от 16.07.2009 №261-р «Об утверждении границы территории и режима использования территории объекта культурного наследия регионального значения – церкви Успения Пресвятой Богородицы, 1873 г., 1894-1897 гг. в городе Красногорске Московской области» в редакции распоряжения Министерства культуры Московской области от 16.07.2009 №261-р "О внесении изменений в распоряжение Министерства культуры Московской области №56-р от 25.02.2009 «Об утверждении границы территории и режима использования территории объекта культурного наследия регионального значения – церкви Успения Пресвятой Богородицы, 1873 г., 1894-1897 гг. в городе Красногорске Московской области"»;

- зоны охраны утверждены постановлением Правительства Московской области от 22.08.2019 №542/27 «Об установлении зон охраны объекта культурного наследия регионального значения «Церковь Успения Пресвятой Богородицы, 1873 г., 1894-1897 гг.», расположенного по адресу: Московская область, городской округ Красногорск, город Красногорск улица Ленина, дом 67а, и об утверждении требований к градостроительным регламентам в границах территорий данных зон».

8. ОКН регионального значения «Церковь иконы Божией Матери "Знамение", 1729 г., середины XIX в.»
- граница утверждена распоряжением Министерства культуры Московской области №329-р от 01.10.2009 «Об утверждении границы территории и режима использования территории объекта культурного наследия регионального значения - церкви иконы Божией Матери "Знамение", 1729 г., середины XIX в. в деревне Марьино сельского поселения Отраденское Красногорского муниципального района Московской области» в редакции распоряжения Министерства культуры Московской области от 10.04.2014 №144-р «О внесении изменений в распоряжение Министерства культуры Московской области от 01.10.2009 № 329-р "Об утверждении границы территории и режима использования территории объекта культурного наследия регионального значения - церкви иконы Божией Матери «Знамение», 1729 г., середины XIX в. в деревне Марьино сельского поселения Отраденское Красногорского муниципального района Московской области"»);
- защитная зона установлена в соответствии с 95-ФЗ от 05.04.2016 «О внесении изменений в Федеральный закон «Об объектах культурного наследия (памятниках истории и культуры) народов Российской Федерации» и статью 15 Федерального закона «О государственном кадастре недвижимости»);

9. ОКН регионального значения «Храмовый комплекс: церкви иконы Божией Матери Боголюбской, 1890-е гг., и церкви Николая Чудотворца, 1821 г.»
- граница территории утверждена распоряжением Министерства культуры Московской области от 01.10.2009 №336-р «Об утверждении границы территории и режима использования территории объекта культурного наследия регионального значения – Храмового комплекса: церкви иконы Божией Матери Боголюбской, 1890-е гг., и церкви Николая Чудотворца, 1821 г. в городе Красногорске Московской области»; в редакции распоряжения Министерства культуры Московской области от 08.04.2009 №108-р «О внесении изменений в распоряжение Министерства культуры Московской области от 01.10.2009 №336-р "Об утверждении границы территории и режима использования территории объекта культурного наследия регионального значения – Храмового комплекса: церкви иконы Божией Матери Боголюбской, 1890-е гг., и церкви Николая Чудотворца, 1821 г. в городе Красногорске Московской области"»);
- защитная зона установлена в соответствии с 95-ФЗ от 05.04.2016 «О внесении изменений в Федеральный закон «Об объектах культурного наследия (памятниках истории и культуры) народов Российской Федерации» и статью 15 Федерального закона «О государственном

кадастре недвижимости»;

10. ОКН регионального значения «Усадьба "Ильинское": здание родильного приюта, 1892 г.»

- граница территории утверждена распоряжением Главного управления Культурного наследия Московской области от 22.03.2017 № 45РВ-125 «О включении в единый государственный реестр объектов культурного наследия (памятников истории и культуры) народов Российской Федерации выявленного объекта культурного наследия - «Усадьба "Ильинское": здание родильного приюта, 1892 г.», расположенного по адресу: Московская область, городской округ Красногорск, село Ильинское, улица Ленина, дом 3, в качестве объекта культурного наследия регионального значения и утверждении границы и режима использования его территории»;
- защитная зона установлена в соответствии с 95-ФЗ от 05.04.2016 «О внесении изменений в Федеральный закон «Об объектах культурного наследия (памятниках истории и культуры) народов Российской Федерации» и статью 15 Федерального закона «О государственном кадастре недвижимости»;

11. ОКН регионального значения «Усадьба "Ильинское": здание женской школы, посл. четв. XIX в.»

- граница территории утверждена распоряжением Министерства культуры Московской области от 02.03.2016 № 15РВ-78 «О включении в единый государственный реестр объектов культурного наследия (памятников истории и культуры) народов Российской Федерации выявленного объекта культурного наследия – «Усадьба "Ильинское": здание женской школы, посл. четв. XIX в.» по адресу: Московская область, Красногорский район, сельское поселение Ильинское, село Ильинское, Ленина ул., д.5 в качестве объекта культурного наследия регионального значения и утверждении границы и режима использования его территории».
- защитная зона установлена в соответствии с 95-ФЗ от 05.04.2016 «О внесении изменений в Федеральный закон «Об объектах культурного наследия (памятниках истории и культуры) народов Российской Федерации» и статью 15 Федерального закона «О государственном кадастре недвижимости»;

12. ОКН федерального значения Церковь Димитрия Солунского, 1689 г., шатровая колокольня, 1689. г.

- защитная зона установлена в соответствии с 95-ФЗ от 05.04.2016 «О внесении изменений в Федеральный закон «Об объектах культурного наследия (памятниках истории и культуры) народов Российской Федерации» и статью 15 Федерального закона «О государственном кадастре недвижимости»;

13. ОКН федерального значения Церковь Ильинская, 1735 г.

		<p>- защитная зона установлена в соответствии с 95-ФЗ от 05.04.2016 «О внесении изменений в Федеральный закон «Об объектах культурного наследия (памятниках истории и культуры) народов Российской Федерации» и статью 15 Федерального закона «О государственном кадастре недвижимости»;</p> <p>14. ОКН регионального значения «Усадьба "Ново-Никольское". Фабричный городок», сер. 19 в., 1880-е гг.</p> <p>- защитная зона установлена в соответствии с 95-ФЗ от 05.04.2016 «О внесении изменений в Федеральный закон «Об объектах культурного наследия (памятниках истории и культуры) народов Российской Федерации» и статью 15 Федерального закона «О государственном кадастре недвижимости»;</p> <p>15. ОКН регионального значения «Дом, где в 1948-1982 гг. жил певец, народный артист СССР Иванов А.И. и бывали деятели культуры»</p> <p>- защитная зона установлена в соответствии с 95-ФЗ от 05.04.2016 «О внесении изменений в Федеральный закон «Об объектах культурного наследия (памятниках истории и культуры) народов Российской Федерации» и статью 15 Федерального закона «О государственном кадастре недвижимости».</p>
2	защитная зона объекта культурного наследия	Федеральный закон от 25.06.2002 № 73-ФЗ «Об объектах культурного наследия (памятниках истории и культуры) народов Российской Федерации», статья 34.1
3	охранная зона объектов электроэнергетики (объектов электросетевого хозяйства и объектов по производству электрической энергии)	Постановление Правительства РФ от 18.11.2013 № 1033 «О порядке установления охранных зон объектов по производству электрической энергии и особых условий использования земельных участков, расположенных в границах таких зон» (вместе с «Правилами установления охранных зон объектов по производству электрической энергии и особых условий использования земельных участков, расположенных в границах таких зон»); Постановление Правительства Российской Федерации от 24.02.2009 № 160 «О порядке установления охранных зон объектов электросетевого хозяйства и особых условий использования земельных участков, расположенных в границах таких зон»
4	охранная зона железных дорог	<p>Постановление Правительства Российской Федерации от 12.10.2006 № 611 «О порядке установления и использования полос отвода и охранных зон железных дорог» (применяется с учетом требований статьи 106 Земельного Кодекса РФ в соответствии с частью 16 статьи 26 ФЗ от 03.08.2018 № 342-ФЗ);</p> <p>Приказ Минтранса РФ от 06.08.2008 № 126 «Об утверждении Норм отвода земельных участков, необходимых для формирования полосы отвода железных дорог, а также норм расчета охранных зон железных дорог»</p>

5	придорожные полосы автомобильных дорог	<p>Федеральный закон от 08.11.2007 № 257-ФЗ «Об автомобильных дорогах и о дорожной деятельности в Российской Федерации и о внесении изменений в отдельные законодательные акты Российской Федерации», статья 26;</p> <p>Приказ Минтранса России от 13.01.2010 № 4 «Об установлении и использовании придорожных полос автомобильных дорог федерального значения» (применяется с учетом требований статьи 106 Земельного Кодекса РФ в соответствии с частью 16 статьи 26 ФЗ от 03.08.2018 № 342-ФЗ)</p>
6	охранная зона трубопроводов (газопроводов, нефтепроводов и нефтепродуктопроводов, аммиакопроводов)	<p>Федеральный закон от 31.03.1999 № 69-ФЗ «О газоснабжении в Российской Федерации», статья 28;</p> <p>Правила охраны магистральных трубопроводов, Постановление Правительства Российской Федерации от 20.11.2000 № 878 «Об утверждении Правил охраны газораспределительных сетей»;</p> <p>Постановление Правительства РФ от 08.09.2017 № 1083 «Об утверждении Правил охраны магистральных газопроводов и о внесении изменений в Положение о представлении в федеральный орган исполнительной власти (его территориальные органы), уполномоченный Правительством Российской Федерации на осуществление государственного кадастрового учета, государственной регистрации прав, ведение Единого государственного реестра недвижимости и предоставление сведений, содержащихся в Едином государственном реестре недвижимости, федеральными органами исполнительной власти, органами государственной власти субъектов Российской Федерации и органами местного самоуправления дополнительных сведений, воспроизводимых на публичных кадастровых картах»</p>
7	охранная зона линий и сооружений связи	<p>Постановление Правительства РФ от 09.06.1995 № 578 «Об утверждении Правил охраны линий и сооружений связи Российской Федерации» (применяется с учетом требований статьи 106 Земельного Кодекса РФ в соответствии с частью 16 статьи 26 ФЗ от 03.08.2018 № 342-ФЗ)</p>

8	приаэродромная территория	<p>Воздушный кодекс Российской Федерации, статья 47;</p> <p>Постановление Правительства РФ от 02.12.2017 № 1460 «Об утверждении Правил установления приаэродромной территории, Правил выделения на приаэродромной территории подзон и Правил разрешения разногласий, возникающих между высшими исполнительными органами государственной власти субъектов Российской Федерации и уполномоченными Правительством Российской Федерации федеральными органами исполнительной власти при согласовании проекта решения об установлении приаэродромной территории» применяется с учетом требований статьи 106 Земельного Кодекса РФ в соответствии с частью 16 статьи 26 ФЗ от 03.08.2018 № 342-ФЗ)</p>
9	зона охраняемого объекта	<p>Федеральный закон от 27.05.1996 № 57-ФЗ «О государственной охране», статья 15;</p> <p>Постановление Правительства Российской Федерации от 20.06.2006 № 384 «Об утверждении Правил определения границ зон охраняемых объектов и согласования градостроительных регламентов для таких зон» (применяется с учетом требований статьи 106 Земельного Кодекса РФ в соответствии с ч. 16 ст. 26 ФЗ от 03.08.2018 № 342-ФЗ)</p>
10	зона охраняемого военного объекта, охранная зона военного объекта, запретные и специальные зоны, устанавливаемые в связи с размещением указанных объектов	<p>Постановление Правительства Российской Федерации от 05.05.2014 № 405 «Об установлении запретных и иных зон с особыми условиями использования земель для обеспечения функционирования военных объектов Вооруженных Сил Российской Федерации, других войск, воинских формирований и органов, выполняющих задачи в области обороны страны»</p> <p>При строительстве и реконструкции объектов (зданий, сооружений), выделении земельных участков, проведении ландшафтных, рекреационных и иных работ в пределах специальной зоны запрашивать письменное согласование с федеральным казенным учреждением "Войсковая часть 21247". Указанное согласование осуществляется через Правительство Московской области (Постановление Губернатора Московской области от 29.12.2007г. № 179 ПГС, Постановление Правительства Российской Федерации от 05.05.2014г. № 405). Срок действия ограничения: бессрочно.</p>

11	охранная зона особо охраняемой природной территории (государственного природного заповедника, национального парка, природного парка, памятника природы)	Федеральный закон от 14.03.1995 № 33-ФЗ «Об особо охраняемых природных территориях», часть 10 статьи 2; Постановление Правительства РФ от 19.02.2015 № 138 «Об утверждении Правил создания охранных зон отдельных категорий особо охраняемых природных территорий, установления их границ, определения режима охраны и использования земельных участков и водных объектов в границах таких зон» (применяется с учетом требований статьи 106 Земельного Кодекса РФ в соответствии с частью 16 статьи 26 ФЗ от 03.08.2018 № 342-ФЗ)
12	охранная зона стационарных пунктов наблюдений за состоянием окружающей среды, ее загрязнением	Федеральный закон от 19.07.1998 № 113-ФЗ «О гидрометеорологической службе», часть 3 статьи 13; Постановление Правительства РФ от 27.08.1999 № 972 «Об утверждении Положения о создании охранных зон стационарных пунктов наблюдений за состоянием окружающей природной среды, ее загрязнением» (применяется с учетом требований статьи 106 Земельного Кодекса РФ в соответствии с частью 16 статьи 26 ФЗ от 03.08.2018 № 342-ФЗ)
13	водоохранная (рыбоохранная) зона	Водный кодекс Российской Федерации, ч. 1 статья 65; Федеральный закон от 20.12.2004 № 166-ФЗ «О рыболовстве и сохранении водных биологических ресурсов», статья 48; Постановление Правительства Российской Федерации от 10.01.2009 № 17 «Об утверждении Правил установления на местности границ водоохраных зон и границ прибрежных защитных полос водных объектов»; Постановление Правительства РФ от 06.10.2008 № 743 «Об утверждении Правил установления рыбоохранных зон»
14	прибрежная защитная полоса	Водный кодекс Российской Федерации, часть 2 статьи 65; Постановление Правительства Российской Федерации от 10.01.2009 № 17 «Об утверждении Правил установления на местности границ водоохраных зон и границ прибрежных защитных полос водных объектов»
15	округ санитарной (горно-санитарной) охраны лечебно-оздоровительных местностей, курортов и природных лечебных ресурсов	Федеральный закон от 23.02.1995 № 26-ФЗ «О природных лечебных ресурсах, лечебно-оздоровительных местностях и курортах»; Постановление Правительства РФ от 07.12.1996 № 1425 «Об утверждении Положения об округах санитарной и горно-санитарной охраны лечебно-оздоровительных местностей и курортов федерального значения»

16	<p>зоны санитарной охраны источников питьевого и хозяйственно-бытового водоснабжения, а также устанавливаемые в случаях, предусмотренных Водным кодексом Российской Федерации, в отношении подземных водных объектов зоны специальной охраны</p>	<p>Водный кодекс Российской Федерации, статья 34; Федеральный закон от 30.03.1999 № 52-ФЗ «О санитарно-эпидемиологическом благополучии населения», статья 18. До утверждения Правительством РФ Положения о зонах санитарной охраны такие зоны устанавливаются в соответствии с требованиями ст. 106 ЗК РФ в порядке, установленном до 04.08.2018 (ФЗ от 03.08.2018 № 342-ФЗ)</p> <p>СанПиН 2.1.4.1110-02 «Зоны санитарной охраны источников водоснабжения и водопроводов питьевого назначения» (введены в действие постановлением Главного государственного санитарного врача РФ от 14.03.2002 № 10);</p> <p>СП 2.1.4.2625-10 «Зоны санитарной охраны источников питьевого водоснабжения г. Москвы» (утв. постановлением Главного государственного санитарного врача РФ от 30.04.2010 № 45)</p> <p>Постановление СНК РСФСР от 23.05.1941 № 355 «О санитарной охране Московского водопровода и источников его водоснабжения» и Решение Исполкома Моссовета и Мособлисполкома от 17.04.1980 № 500-1143 «Об утверждении проекта установления красных линий границ зон санитарной охраны источников водоснабжения г. Москвы в границах ЛПЗП» (относятся к информации ограниченного доступа в соответствии с Законом Российской Федерации от 21.07.1993 № 5485-1 «О государственной тайне»);</p> <p>Постановление Правительства РФ от 20.11.2006 № 703</p> <p>«Об утверждении Правил резервирования источников питьевого и хозяйственно-бытового водоснабжения»</p>
17	<p>зоны затопления и подтопления</p>	<p>Водный кодекс Российской Федерации, статья 67.1; Постановление Правительства Российской Федерации от 18.04.2014 № 360 «Об определении границ зон затопления, подтопления» (применяется с учетом требований статьи 106 Земельного Кодекса РФ в соответствии с частью 16 статьи 26 ФЗ от 03.08.2018 № 342-ФЗ)</p>
18	<p>санитарно-защитная зона</p>	<p>Федеральный закон от 30.03.1999 № 52-ФЗ «О санитарно-эпидемиологическом благополучии населения», статья 12;</p> <p>Постановление Правительства РФ от 03.03.2018 № 222</p> <p>«Об утверждении Правил установления санитарно-защитных зон и использования земельных участков, расположенных в границах санитарно-защитных зон» (применяется с учетом требований статьи 106 Земельного Кодекса РФ в соответствии с частью 16 статьи 26 ФЗ от 03.08.2018 № 342-ФЗ)</p>

19	зона ограничений передающего радиотехнического объекта, являющегося объектом капитального строительства	<p>Постановление Главного государственного санитарного врача РФ от 09.06.2003 № 135 «О введении в действие Санитарных правил и нормативов - СанПиН 2.1.8./2.2.4.1383-03»</p> <p>(вместе с «СанПиН 2.1.8./2.2.4.1383-03. 2.1.8. Физические факторы окружающей природной среды. 2.2.4. Физические факторы производственной среды. Гигиенические требования к размещению и эксплуатации передающих радиотехнических объектов. Санитарно-эпидемиологические правила и нормативы»)</p>
20	охранная зона пунктов государственной геодезической сети, государственной нивелирной сети и государственной гравиметрической сети	<p>Федеральный закон от 30.12.2015 № 431-ФЗ «О геодезии, картографии и пространственных данных и о внесении изменений в отдельные законодательные акты Российской Федерации», часть 14 статьи 8.</p> <p>До утверждения Правительством РФ Положения об охранных зонах такие зоны устанавливаются в соответствии с требованиями ст. 106 ЗК РФ в порядке, установленном до 04.08.2018 (ФЗ от 03.08.2018 № 342-ФЗ)</p>
21	зона наблюдения	<p>Федеральный закон от 21.11.1995 № 170-ФЗ «Об использовании атомной энергии», статья 31.</p> <p>До утверждения Правительством РФ Положения о зоне наблюдения такие зоны устанавливаются в соответствии с требованиями ст. 106 ЗК РФ в порядке, установленном до 04.08.2018 (ФЗ от 03.08.2018 № 342-ФЗ)</p>
22	зона безопасности с особым правовым режимом	<p>Федеральный закон от 21.11.1995 № 170-ФЗ «Об использовании атомной энергии», статья 31;</p> <p>Распоряжение Правительства РФ от 04.05.2017 № 862-р «Об утверждении перечня объектов использования атомной энергии, в целях повышения уровня антитеррористической защищенности которых устанавливается зона безопасности с особым правовым режимом»</p>
23	рыбоохранная зона озера Байкал	Федеральный закон от 01.05.1999 № 94-ФЗ «Об охране озера Байкал», статья 3
24	рыбохозяйственная заповедная зона	<p>Федеральный закон от 20.12.2004 № 166-ФЗ «О рыболовстве и сохранении водных биологических ресурсов», статья 49;</p> <p>Постановление Правительства РФ от 05.10.2016 № 1005 «Об утверждении Правил образования рыбохозяйственных заповедных зон»</p>

25	зона минимальных расстояний до магистральных промышленных трубопроводов (газопроводов, нефтепроводов и нефтепродуктопроводов, аммиакопроводов)	<p>Федеральный закон от 31.03.1999 № 69-ФЗ «О газоснабжении в Российской Федерации»;</p> <p>Постановление Правительства РФ от 08.09.2017 № 1083 «Об утверждении Правил охраны магистральных газопроводов и о внесении изменений в Положение о представлении в федеральный орган исполнительной власти (его территориальные органы), уполномоченный Правительством Российской Федерации на осуществление государственного кадастрового учета, государственной регистрации прав, ведение Единого государственного реестра недвижимости и предоставление сведений, содержащихся в Едином государственном реестре недвижимости, федеральными органами исполнительной власти, органами государственной власти субъектов Российской Федерации и органами местного самоуправления дополнительных сведений, воспроизводимых на публичных кадастровых картах» (применяется с учетом требований статьи 106 Земельного Кодекса РФ в соответствии с частью 16 статьи 26 ФЗ от 03.08.2018 № 342-ФЗ);</p> <p>Постановление Правительства РФ от 20.11.2000 № 878 «Об утверждении Правил охраны газораспределительных сетей»;</p> <p>Правила охраны магистральных трубопроводов (утв. Минтопэнерго РФ 29.04.1992, Постановлением Госгортехнадзора РФ от 22.04.1992 № 9) (вместе с «Положением о взаимоотношениях предприятий, коммуникации которых проходят в одном техническом коридоре или пересекаются»)</p>
26	охранная зона гидроэнергетического объекта	<p>Водный кодекс Российской Федерации, часть 3 статьи 62;</p> <p>Постановление Правительства РФ от 06.09.2012 № 884 «Об установлении охранных зон для гидроэнергетических объектов» (вместе с «Правилами установления охранных зон для гидроэнергетических объектов») (применяется с учетом требований статьи 106 Земельного Кодекса РФ в соответствии с частью 16 статьи 26 ФЗ от 03.08.2018 № 342-ФЗ)</p>
27	охранная зона объектов инфраструктуры метрополитена	<p>СП 120.13330.2012 «Свод правил. Метрополитены. Актуализированная редакция СНиП 32-02-2003» (утв. приказом Министерства регионального развития РФ от 30.06.2012 № 264)</p>
28	охранная зона тепловых сетей	<p>Приказ Минстроя РФ от 17.08.1992 № 197 «О типовых правилах охраны коммунальных тепловых сетей»</p>

ГЛАВА 2. РЕГУЛИРОВАНИЕ ЗЕМЛЕПОЛЬЗОВАНИЯ И ЗАСТРОЙКИ УПОЛНОМОЧЕННЫМИ ОРГАНАМИ

Статья 5. Перераспределение полномочий между органами местного самоуправления городского округа и уполномоченными Правительством Московской области центральными исполнительными органами государственной власти Московской области

1. Полномочия органов местного самоуправления городского округа и центральных исполнительных органов государственной власти Московской области в области градостроительной деятельности и земельных отношениях перераспределены в порядке, предусмотренном частью 1.2 статьи 17 Федерального закона от 06.10.2003 № 131-ФЗ «Об общих принципах организации местного самоуправления в Российской Федерации», на основании Закона Московской области № 106/2014-ОЗ «О перераспределении полномочий между органами местного самоуправления муниципальных образований Московской области и органами государственной власти Московской области», Закона Московской области № 107/2014-ОЗ «О наделении органов местного самоуправления муниципальных образований Московской области отдельными государственными полномочиями Московской области», Закона Московской области № 176/2016-ОЗ «О перераспределении полномочий между органами местного самоуправления муниципальных образований Московской области и органами государственной власти Московской области», Закона Московской области № 144/2016-ОЗ «О наделении органов местного самоуправления муниципальных образований Московской области отдельными государственными полномочиями Московской области в области земельных отношений».

2. Сроки наделения органов местного самоуправления городского округа государственными полномочиями в области градостроительной деятельности, определяются Законом Московской области.

Статья 6. Полномочия уполномоченных Правительством Московской области центральных исполнительных органов государственной власти Московской области

1. Уполномоченные Правительством Московской области центральные исполнительные органы государственной власти Московской области осуществляют полномочия по:

1) подготовке генерального плана, а также по внесению в него изменений, за исключением полномочий, по организации и проведению публичных слушаний по данному вопросу;

2) подготовке Правил, а также по внесению изменений в Правила, за исключением полномочий, по организации и проведению публичных слушаний по данному вопросу;

3) принятию решения о подготовке документации по планировке территории городского округа, обеспечению подготовки документации по планировке территории, за исключением случаев, указанных в части 1.1 статьи 45 Градостроительного кодекса Российской Федерации, и утверждению документации по планировке территории в границах сельского поселения на основании генерального плана городского округа (за исключением случая, установленного частью 6 статьи 18 Градостроительного кодекса Российской Федерации), правил землепользования и застройки городского округа, за исключением полномочий, предусмотренных частями 5 - 12 статьи 46 Градостроительного кодекса Российской Федерации;

4) подготовке, регистрации и выдаче градостроительных планов земельных участков в поселении на территории городского округа;

5) выдаче разрешения на строительство, выдаче разрешения на ввод объектов в эксплуатацию, при осуществлении строительства, реконструкции объектов капитального строительства, расположенных на территории городского округа, за исключением объектов индивидуального жилищного строительства; 6) принятию решения о предоставлении

разрешения на условно разрешенный вид использования земельного участка или объекта капитального строительства, за исключением организации и проведения публичных слушаний;

7) принятию решения о предоставлении разрешения на отклонение от предельных параметров разрешенного строительства, реконструкции объектов капитального строительства, за исключением полномочий, по организации и проведению публичных слушаний по данному вопросу;

8) ведению информационных систем обеспечения градостроительной деятельности, осуществляемой на территории городского округа;

9) принятию решений о развитии застроенных территорий;

10) организации и проведению аукциона на право заключить договор о развитии застроенной территории, в том числе в части определения начальной цены предмета аукциона (права на заключение договора о развитии застроенной территории);

11) переводу земель, находящихся в частной собственности, из одной категории в другую в отношении земель сельскохозяйственного назначения и случаев перевода земель населенных пунктов в земли иных категорий и земель иных категорий в земли населенных пунктов;

12) согласованию документации по планировке территории, подготовленной на основании решения уполномоченного федерального органа исполнительной власти, до ее утверждения;

13) по принятию решения о комплексном развитии территории (в части объектов жилого назначения), если не менее 50 процентов от общей площади территории, в границах которой предусматривается осуществление деятельности по комплексному и устойчивому развитию территории, занимают земельные участки:

а) на которых расположены объекты капитального строительства (за исключением многоквартирных домов), признанные в установленном Правительством Российской Федерации порядке аварийными и подлежащими сносу;

б) на которых расположены объекты капитального строительства (за исключением многоквартирных домов), снос, реконструкция которых планируются на основании муниципальных адресных программ;

в) виды разрешенного использования которых и (или) виды разрешенного использования и характеристики расположенных на которых объектов капитального строительства не соответствуют видам разрешенного использования земельных участков и объектов капитального строительства и предельным параметрам строительства, реконструкции объектов капитального строительства, установленным Правилами;

г) на которых расположены объекты капитального строительства, признанные в соответствии с гражданским законодательством самовольными постройками;

13.1) по обеспечению:

а) опубликования информации о принятом решении о комплексном развитии территории;

б) размещения на официальном сайте уполномоченного органа в информационно-телекоммуникационной сети «Интернет» информации о принятии решения о комплексном развитии территории;

в) размещения информации о решении о комплексном развитии территории на информационном щите в границах территории, в отношении которой принято такое решение;

13.2) по направлению правообладателям земельных участков и (или) объектов недвижимого имущества, расположенных в границах территории, в отношении которой принято такое решение, в том числе лицам, которым земельные участки, находящиеся в государственной или муниципальной собственности и расположенные в границах этой территории, предоставлены в аренду или в безвозмездное пользование в соответствии с земельным законодательством при условии, что срок действия договора аренды или договора безвозмездного пользования составляет не менее чем пять лет (далее - правообладатели), копии решения о комплексном развитии территории и предложения об осуществлении такими

правообладателями деятельности по комплексному и устойчивому развитию территории в порядке, установленном статьей 46.9 Градостроительного кодекса Российской Федерации;

13.3) по принятию решения о проведении аукциона на право заключения договора о комплексном развитии территории в порядке, установленном статьей 46.11 Градостроительного кодекса Российской Федерации, в случае, если по истечении шести месяцев со дня направления указанных в пункте 4 части 7 статьи 46.10 Градостроительного кодекса Российской Федерации копии решения и предложения в уполномоченный орган не поступили предусмотренные частью 9 статьи 46.9 Градостроительного кодекса Российской Федерации документация по планировке территории, проект договора о комплексном развитии территории, соглашение либо подготовленная правообладателем или правообладателями документация по планировке территории не была утверждена в связи с несоблюдением требований части 10 статьи 45 Градостроительного кодекса Российской Федерации и (или) подготовленный правообладателем или правообладателями договор не был подписан сторонами в связи с несоблюдением ими требований статьи 46.9 Градостроительного кодекса Российской Федерации;

13.4) по размещению извещения о проведении аукциона на право заключения договора о комплексном развитии территории на официальном сайте уполномоченного органа в информационно-телекоммуникационной сети «Интернет»;

13.5) по обеспечению:

а) опубликования в порядке, установленном для официального опубликования (обнародования) правовых актов, сообщения о принятом решении об изъятии земельных участков и (или) расположенных на них объектов недвижимого имущества;

б) размещения на официальном сайте уполномоченного органа в информационно-телекоммуникационной сети «Интернет» сообщения о принятом решении об изъятии земельных участков и (или) расположенных на них объектов недвижимого имущества;

в) размещения на информационном щите в границах территории, в отношении которой принято решение о ее комплексном развитии, сообщения о принятом решении об изъятии земельных участков и (или) расположенных на них объектов недвижимого имущества;

13.6) по направлению собственникам земельных участков и (или) объектов недвижимого имущества, расположенных в границах территории, в отношении которой принято решение о ее комплексном развитии, и (или) лицам, которым земельные участки, находящиеся в государственной или муниципальной собственности и расположенные в границах указанной территории, предоставлены в постоянное (бессрочное) пользование, пожизненное наследуемое владение, аренду или безвозмездное пользование, если срок окончания договоров аренды, договоров безвозмездного пользования составляет на день заключения договора о комплексном развитии территории пять и более лет, копию данного решения и проект соглашения об изъятии земельных участков и (или) расположенных на них объектов недвижимого имущества для государственных нужд в целях комплексного развития территории;

13.7) по заключению договора о комплексном развитии территории (далее - договор) с победителем аукциона на право заключения договора о комплексном развитии территории;

13.8) по одностороннему отказу от договора (исполнения договора), заключенного в соответствии с частями 8-14 статьи 46.10 Градостроительного кодекса Российской Федерации и статьей 46.11 Градостроительного кодекса Российской Федерации в случае:

а) неисполнения лицом, заключившим договор, обязательств, предусмотренных пунктами 3, 5, 6 части 13 статьи 46.10 Градостроительного кодекса Российской Федерации;

б) если местным бюджетом на текущий финансовый год и плановый период не предусмотрены расходные обязательства муниципального образования для размещения объектов коммунальной, транспортной, социальной инфраструктур, предусмотренных договором;

13.9) по принятию решения об изъятии земельных участков и (или) расположенных на них объектов недвижимого имущества в целях комплексного развития территории;

13.10) по заключению соглашения об изъятии земельных участков и (или) расположенных на них объектов недвижимого имущества для целей комплексного развития территории;

13.11) по обращению с иском в суд об изъятии земельных участков и (или) расположенных на них объектов недвижимого имущества, о прекращении соответствующих прав лиц, являющихся собственниками земельных участков и (или) расположенных на них объектов недвижимого имущества;

13.12) по обеспечению государственной регистрации изымаемых и (или) расположенных на них объектов недвижимого имущества;

13.13) по направлению поступившей в уполномоченный орган документации по планировке территории, проекта договора о комплексном развитии территории и соглашения в орган местного самоуправления городского округа с целью принятия решения о заключении с правообладателем или правообладателями договора о комплексном развитии территории в порядке, установленном статьей 46.9 Градостроительного кодекса Российской Федерации;

13.14) по участию в качестве стороны в договоре о комплексном развитии территории, заключаемом органом местного самоуправления городского округа с правообладателями в соответствии со статьей 46.9 Градостроительного кодекса Российской Федерации.

2. Правительство Московской области или уполномоченные им центральные исполнительные органы государственной власти Московской области осуществляют иные полномочия в сфере регулирования вопросов землепользования и застройки, предусмотренные законами Московской области, иными нормативными правовыми актами Московской области.

Статья 7. Полномочия органов местного самоуправления городского округа

1. Органы местного самоуправления городского округа осуществляют полномочия по:

1) организации и проведению публичных слушаний, общественных обсуждений:

а) по проекту генерального плана; по проекту внесения изменений в генеральный план;

б) по проекту Правил, по проекту изменений в Правила;

в) по проектам планировки территории и проектам межевания территории;

г) по вопросу о предоставлении разрешения на условно разрешенный вид использования земельного участка или объекта капитального строительства;

д) по вопросу предоставления разрешения на отклонение от предельных параметров разрешенного строительства, реконструкции объектов капитального строительства, расположенных на территории городского округа;

2) принятию решения об утверждении генерального плана, утверждению изменений в генеральный план;

3) принятию решения об утверждении Правил, утверждению изменений в Правила;

4) утверждению местных нормативов градостроительного проектирования городского округа;

5) направлении застройщику способом, определенным им в уведомлении о планируемом строительстве, уведомление о соответствии указанных в уведомлении о планируемом строительстве параметров объекта индивидуального жилищного строительства или садового дома установленным параметрам и допустимости размещения объекта индивидуального жилищного строительства или садового дома на земельном участке либо о несоответствии указанных в уведомлении о планируемом строительстве параметров объекта индивидуального жилищного строительства или садового дома установленным параметрам и (или) недопустимости размещения объекта индивидуального жилищного строительства или садового дома на земельном участке. Формы уведомления о соответствии указанных в уведомлении о планируемом строительстве параметров объекта индивидуального жилищного строительства или садового дома установленным параметрам и допустимости размещения объекта индивидуального жилищного строительства или садового дома на

земельном участке, уведомления о несоответствии указанных в уведомлении о планируемом строительстве параметров объекта индивидуального жилищного строительства или садового дома установленным параметрам и (или) недопустимости размещения объекта индивидуального жилищного строительства или садового дома на земельном участке утверждаются федеральным органом исполнительной власти, осуществляющим функции по выработке и реализации государственной политики и нормативно-правовому регулированию в сфере строительства, архитектуры, градостроительства;

6) направлении застройщику способом, указанным в уведомлении об окончании строительства, уведомление о соответствии построенных или реконструированных объекта индивидуального жилищного строительства или садового дома требованиям законодательства о градостроительной деятельности либо о несоответствии построенных или реконструированных объекта индивидуального жилищного строительства или садового дома требованиям законодательства о градостроительной деятельности с указанием всех оснований для направления такого уведомления. Формы уведомления о соответствии построенных или реконструированных объекта индивидуального жилищного строительства или садового дома требованиям законодательства о градостроительной деятельности, уведомления о несоответствии построенных или реконструированных объекта индивидуального жилищного строительства или садового дома требованиям законодательства о градостроительной деятельности утверждаются федеральным органом исполнительной власти, осуществляющим функции по выработке и реализации государственной политики и нормативно-правовому регулированию в сфере строительства, архитектуры, градостроительства.

7) принятию решения о сносе самовольной постройки либо решения о сносе самовольной постройки или ее приведении в соответствие с предельными параметрами разрешенного строительства, реконструкции объектов капитального строительства, установленными правилами землепользования и застройки, документацией по планировке территории, или обязательными требованиями к параметрам объектов капитального строительства, установленными настоящим Кодексом, другими федеральными законами (далее - приведение в соответствие с установленными требованиями), в случаях, предусмотренных гражданским законодательством, осуществление сноса самовольной постройки или ее приведения в соответствие с установленными требованиями в случаях, предусмотренных настоящим Кодексом

8) принятию решения об установлении или изменении одного вида разрешенного использования земельного участка на другой вид такого использования, в том числе установлении соответствия между разрешенным использованием земельного участка и видом разрешенного использования земельных участков, установленным классификатором видов разрешенного использования земельных участков, за исключением полномочий, по организации и проведению общественных обсуждений или публичных слушаний по данному вопросу;

9) предоставлению (распоряжению) земельных участков, государственная собственность на которые не разграничена, расположенных на территории городского округа, за исключением случаев, предусмотренных законодательством Российской Федерации об автомобильных дорогах и о дорожной деятельности;

10) переводу земель, находящихся в частной собственности, из одной категории в другую, на территории городского округа, за исключением земель сельскохозяйственного назначения и случаев перевода земель населенных пунктов в земли иных категорий и земель иных категорий в земли населенных пунктов;

11) иным полномочиям в соответствии с законодательством Российской Федерации и законами Московской области отнесенным к полномочиям органов местного самоуправления городского округа.

2. Органы местного самоуправления городского округа обязаны:

1) уведомлять уполномоченные органы в порядке, установленном Правительством Московской области:

- о поступлении в орган местного самоуправления подготовленных в соответствии со статьей 46.9 Градостроительного кодекса Российской Федерации проекта планировки территории и проекта межевания территории, а также проекта договора от правообладателя(ей) в целях заключения договора о комплексном развитии территории;
 - о принятии решения о заключении договора о комплексном развитии территории с правообладателем(ми);
- 2) направлять в уполномоченные органы, поступившие от правообладателей в порядке статьи 46.9 Градостроительного кодекса Российской Федерации:
- проект планировки территории;
 - проект межевания территории;
 - проект договора о комплексном развитии территории.
3. Органы местного самоуправления городского округа осуществляют иные полномочия по вопросам землепользования и застройки в соответствии с законодательством Российской Федерации и законами Московской области, не отнесенные к полномочиям Правительства Московской области или уполномоченных им центральных исполнительных органов государственной власти Московской области, органов местного самоуправления городского округа.

Статья 8. Комиссия по подготовке проекта правил землепользования и застройки Московской области

1. Комиссия по подготовке проекта правил землепользования и застройки Московской области (далее – Комиссия) – постоянно действующий межведомственный орган Московской области, который создан для обеспечения выполнения задач градостроительного зонирования и обеспечения устойчивого развития территорий на основе территориального планирования и градостроительного зонирования.

2. Состав Комиссии утверждается распоряжением Правительства Московской области.

3. К основным функциям Комиссии относятся:

- 1) обеспечение подготовки проекта Правил;
- 2) обеспечение подготовки внесения изменений в Правила;
- 3) обеспечение предоставления разрешения на условно разрешенный вид использования земельного участка или объекта капитального строительства;
- 4) обеспечение предоставления разрешения на отклонение от предельных параметров разрешенного строительства, реконструкции объектов капитального строительства.

4. В целях реализации полномочий Комиссия имеет право запрашивать и получать необходимые для работы материалы и сведения по рассматриваемому вопросу.

5. Заседания Комиссии ведет председатель Комиссии, а в случае его отсутствия – заместитель председателя Комиссии.

Заседание Комиссии считается правомочным, если на нем присутствуют более половины от установленного числа членов Комиссии.

6. Решения Комиссии принимаются путем открытого голосования простым большинством голосов присутствующих на заседании членов Комиссии (при равенстве голосов голос председателя Комиссии является решающим) и оформляются протоколом, который подписывается ответственным секретарем Комиссии и утверждается председательствующим на заседании Комиссии.

7. Решения Комиссии вступают в силу с даты подписания протокола заседания Комиссии.

8. Заседания Комиссии проводятся по мере необходимости, но не реже одного раза в месяц. В заседаниях Комиссии могут принимать участие эксперты, специалисты, представители органов местного самоуправления и представители иных заинтересованных сторон. Решение о необходимости участия перечисленных лиц принимается председателем Комиссии.

Статья 9. Комиссия по подготовке проекта правил землепользования и застройки городского округа

1. В целях организации проведения публичных слушаний по проекту Правил, проекту о внесении изменений в Правила, по вопросу предоставления разрешения на условно разрешенный вид использования земельного участка или объекта капитального строительства, разрешения на отклонение от предельных параметров разрешенного строительства, реконструкции объектов капитального строительства создана (создается) Комиссия по подготовке проекта землепользования и застройки городского округа (далее – Комиссия городского округа).

2. В состав Комиссии городского округа включаются представители:

- представительных и исполнительно-распорядительных органов местного самоуправления городского округа;

- центрального исполнительного органа государственной власти Московской области, проводящего государственную политику и осуществляющего управление в сфере архитектуры и градостроительной деятельности Московской области (при наличии согласия руководителя уполномоченного органа);

- общественных организаций.

В состав Комиссии городского округа могут быть включены иные заинтересованные лица.

3. Персональный состав Комиссии городского округа и порядок ее деятельности утверждаются главой администрации городского округа в соответствии с Градостроительным кодексом Российской Федерации, законами Московской области.

4. Председатель Комиссии городского округа назначается главой администрации городского округа из числа представителей администрации городского округа, входящих в состав комиссии.

ГЛАВА 3. ИЗМЕНЕНИЕ ВИДОВ РАЗРЕШЕННОГО ИСПОЛЬЗОВАНИЯ ЗЕМЕЛЬНЫХ УЧАСТКОВ И ОБЪЕКТОВ КАПИТАЛЬНОГО СТРОИТЕЛЬСТВА ФИЗИЧЕСКИМИ И ЮРИДИЧЕСКИМИ ЛИЦАМИ. РЕГУЛИРОВАНИЕ ИНЫХ ВОПРОСОВ ЗЕМЛЕПОЛЬЗОВАНИЯ И ЗАСТРОЙКИ

Статья 10. Общие положения о градостроительном регламенте

1. Правовой режим земельных участков, равно как всего, что находится над и под поверхностью земельных участков и используется в процессе их застройки и последующей эксплуатации объектов капитального строительства определяется градостроительным регламентом.

2. Градостроительные регламенты установлены с учетом:

- фактического использования земельных участков и объектов капитального строительства в границах территориальной зоны;
- возможности сочетания в пределах одной территориальной зоны различных видов существующего и планируемого использования земельных участков и объектов капитального строительства;
- функциональных зон и характеристик их планируемого развития, определенных генеральным планом;
- видов территориальных зон;
- требований охраны объектов культурного наследия, а также особо охраняемых природных территорий, иных природных объектов.

3. Градостроительные регламенты обязательны для исполнения правообладателями земельных участков и объектов капитального строительства, иными физическими и юридическими лицами в случаях, установленных настоящими Правилами, при осуществлении планировки территории, архитектурно-строительного проектирования, строительства, реконструкции, эксплуатации объектов капитального строительства и иных действий, связанных с градостроительной деятельностью и земельными отношениями, осуществляемыми на территории городского округа.

4. Действие установленных Правилами градостроительных регламентов распространяется в равной мере на все земельные участки и объекты капитального строительства, расположенные в границах территориальных зон, установленных на карте градостроительного зонирования, за исключением земельных участков, указанных в части 5 настоящей статьи.

5. Действие градостроительных регламентов не распространяется на следующие земельные участки, расположенные на территории городского округа:

- в границах территорий памятников и ансамблей, включенных в единый государственный реестр объектов культурного наследия (памятников истории и культуры) народов Российской Федерации, а также в границах территорий памятников или ансамблей, которые являются выявленными объектами культурного наследия и решения о режиме содержания, параметрах реставрации, консервации, воссоздания, ремонта и приспособлении которых принимаются в порядке, установленном законодательством Российской Федерации об охране объектов культурного наследия;
- в границах территорий общего пользования;
- предназначенные для размещения линейных объектов и (или) занятые линейными объектами;
- предоставленные для добычи полезных ископаемых.

6. Градостроительные регламенты не устанавливаются для земель лесного фонда, земель, покрытых поверхностными водами, земель запаса, земель особо охраняемых природных территорий (за исключением земель лечебно-оздоровительных местностей и курортов), сельскохозяйственных угодий в составе земель сельскохозяйственного назначения, земельных участков, расположенных в границах особых экономических зон.

7. Использование земельных участков, на которые действие градостроительных регламентов не распространяется или для которых градостроительные регламенты не устанавливаются, определяется уполномоченными федеральными органами исполнительной власти, уполномоченными органами исполнительной власти субъектов Российской Федерации или уполномоченными органами местного самоуправления в соответствии с федеральными законами. Использование земельных участков в границах особых экономических зон определяется органами управления особыми экономическими зонами. Использование земель или земельных участков из состава земель лесного фонда, земель или земельных участков, расположенных в границах особо охраняемых природных территорий, определяется соответственно лесохозяйственным регламентом, положением об особо охраняемой природной территории в соответствии с лесным законодательством, законодательством об особо охраняемых природных территориях.

8. Применительно к территориям исторических поселений, достопримечательных мест, зонам с особыми условиями использования территорий градостроительные регламенты устанавливаются в соответствии с законодательством Российской Федерации.

Статья 11. Состав градостроительного регламента

1. В градостроительном регламенте в отношении земельных участков и объектов капитального строительства, расположенных в пределах соответствующей территориальной зоны, указываются:

1) виды разрешенного использования земельных участков и объектов капитального строительства;

2) предельные (минимальные и (или) максимальные) размеры земельных участков и предельные параметры разрешенного строительства, реконструкции объектов капитального строительства;

3) ограничения использования земельных участков и объектов капитального строительства, устанавливаемые в соответствии с законодательством Российской Федерации;

4) расчетные показатели минимально допустимого уровня обеспеченности территории объектами коммунальной, транспортной, социальной инфраструктур и расчетные показатели максимально допустимого уровня территориальной доступности указанных объектов для населения в случае, если в границах территориальной зоны, применительно к которой устанавливается градостроительный регламент, предусматривается осуществление деятельности по комплексному и устойчивому развитию территории.

2. Установление основных видов разрешенного использования земельных участков и объектов капитального строительства является обязательным применительно к каждой территориальной зоне, в отношении которой устанавливается градостроительный регламент.

3. Вспомогательные виды разрешенного использования земельных участков и объектов капитального строительства допускаются только в качестве дополнительных по отношению к основным видам разрешенного использования и условно разрешенным видам использования земельных участков и объектов капитального строительства и осуществляются совместно с ними.

4. Изменение одного вида разрешенного использования земельных участков и объектов капитального строительства на другой вид использования осуществляется в соответствии с градостроительным регламентом при условии соблюдения требований технических регламентов в порядке, установленном настоящими Правилами.

5. Виды разрешенного использования земельных участков определяются в соответствии с классификатором, утвержденным федеральным органом исполнительной власти, осуществляющим функции по выработке государственной политики и нормативно-правовому регулированию в сфере земельных отношений.

Виды разрешенного использования объектов капитального строительства содержатся в описании видов разрешенного использования земельных участков указанного классификатора и отдельно не устанавливаются.

6. В таблицах видов разрешенного использования земельных участков и объектов капитального строительства (основных, вспомогательных, условно разрешенных) территориальных зон для сокращения словосочетания «виды разрешенного использования» используется аббревиатура ВРИ.

7. Предельные (минимальные и (или) максимальные) размеры земельных участков и предельные параметры разрешенного строительства, реконструкции объектов капитального строительства включают в себя:

1) предельные (минимальные и (или) максимальные) размеры земельных участков, в том числе их площадь;

2) минимальные отступы от границ земельных участков в целях определения мест допустимого размещения зданий, строений, сооружений, за пределами которых запрещено строительство зданий, строений, сооружений;

3) предельное количество этажей или предельную высоту зданий, строений, сооружений;

4) максимальный процент застройки в границах земельного участка, определяемый как отношение суммарной площади земельного участка, которая может быть застроена, ко всей площади земельного участка.

8. Предельные (минимальные и (или) максимальные) размеры земельных участков и предельные параметры разрешенного строительства, реконструкции объектов капитального строительства применяются в случаях, если национальными стандартами и сводами правил, техническими регламентами, нормативами градостроительного проектирования, санитарными правилами, нормативными правовыми актами Российской Федерации не предусмотрены иные требования к предельным параметрам.

9. Предельное количество этажей или предельная высота зданий, строений, сооружений (объектов капитального строительства) указаны на карте градостроительного зонирования.

Предельное количество этажей включает все надземные этажи без учета подземных.

Предельное количество этажей объектов капитального строительства в границах соответствующих территориальных зон, допускающих строительство, реконструкцию объектов капитального строительства, составляет 3 этажа, если иное не указано на карте градостроительного зонирования, в части не противоречащей утвержденным режимам зон охраны объектов культурного наследия.

Для вида разрешенного использования с кодом 3.5.1 Классификатора видов разрешенного использования земельных участков, утвержденного приказом Министерства экономического развития Российской Федерации от 01.09.2014 № 540 (далее – Классификатор), предельное количество этажей составляет 4 этажа, вне зависимости от значения, указанного на карте градостроительного зонирования.

Для вида разрешенного использования с кодом 6.8 Классификатора предельная высота сооружений (антенно-мачтовых) не подлежит установлению.

10. Максимальный процент застройки земельного участка не учитывает площадь земельного участка, которая может быть застроена плоскостными сооружениями, и частями объектов капитального строительства, находящихся под поверхностью земельного участка (подземная часть объекта).

11. Для объектов капитального строительства, предельные параметры которых не соответствуют предельным параметрам, установленным градостроительными регламентами, предельными считаются фактические параметры, подтвержденные разрешением на строительство, разрешением на ввод объекта в эксплуатацию, документами государственного учета, ситуационными планами, содержащимися в технических паспортах расположенных на земельных участках объектов недвижимости, которые находятся в архивах организаций по государственному техническому учету и (или) технической инвентаризации, выданными до вступления в силу настоящих Правил.

Для земельных участков, предельные размеры которых не соответствуют предельным размерам, установленным градостроительными регламентами, предельными считаются

фактические размеры, подтвержденные документацией по планировке территории (за исключением территорий, подлежащих комплексному и устойчивому развитию), утвержденной до вступления в силу настоящих Правил.

При образовании земельных участков под существующими многоквартирным домом, объектом гаражного назначения, предназначенным для хранения личного автотранспорта граждан, размер земельного участка может не соответствовать минимальным размерам земельного участка, установленным в Правилах в составе градостроительного регламента.

12. Минимальные отступы от границ земельных участков, установленные в составе градостроительного регламента в целях определения мест допустимого размещения зданий, строений, сооружений, для объектов капитального строительства, у которых отсутствуют проемы между блоками (Хранение автотранспорта, блокированная жилая застройка и т.п.), устанавливаются от границ земельного участка до стен объекта, не являющихся общими боковыми с другим объектом.

13. Ограничения использования земельных участков и объектов капитального строительства устанавливаются в соответствии с законодательством Российской Федерации.

14. В пределах территориальных зон могут устанавливаться подзоны с одинаковыми видами разрешенного использования земельных участков и объектов капитального строительства, но с различными предельными (минимальными и (или) максимальными) размерами земельных участков и предельными параметрами разрешенного строительства, реконструкции объектов капитального строительства и сочетаниями таких размеров и параметров.

15. Для всех территориальных зон, если не указано иное, вид разрешенного использования 7.2 Автомобильный транспорт является основным с параметрами предельной этажности 0 и остальными параметрами, не подлежащими установлению.

16. При выделе участков из земель, находящихся в государственной или муниципальной собственности, или собственность на которые не разграничена, под объектами капитального строительства, зарегистрированными до утверждения настоящих ПЗЗ в установленном законом порядке, предельные размеры земельных участков не применяются, если их соблюдение невозможно в силу сложившегося землепользования (фактических границ, установленных на местности).

17. В случае образования земельных участков путем перераспределения земельных участков, принадлежащих физическим или юридическим лицам, и из земель (земельных участков), находящихся в государственной или муниципальной собственности, или собственность на которые не разграничен предельные максимальные размеры земельных участков, установленные градостроительным регламентом, не распространяются.

18. В соответствии со статьей 25 Закона Российской Федерации от 21.02.1992 №2395-1 «О недрах», строительство объектов капитального строительства на земельных участках, расположенных за границами населенных пунктов, размещение подземных сооружений за границами населенных пунктов разрешается только после получения заключения федерального органа управления государственным фондом недр (Роснедра) или его территориального органа (Центрнедра) об отсутствии (наличии) полезных ископаемых в недрах под участком предстоящей застройки.

Статья 12. Использование земельных участков и объектов капитального строительства, не соответствующих градостроительным регламентам

1. Земельные участки или объекты капитального строительства, расположенные на территории городского округа, виды разрешенного использования, предельные (минимальные и (или) максимальные) размеры и предельные параметры которых не соответствуют градостроительному регламенту, могут использоваться без установления срока приведения их в соответствие с градостроительным регламентом, за исключением случаев, если

использование таких земельных участков и объектов капитального строительства опасно для жизни или здоровья человека, для окружающей среды, объектов культурного наследия.

2. Реконструкция указанных в части 1 настоящей статьи объектов капитального строительства может осуществляться только путем приведения таких объектов в соответствие с градостроительным регламентом или путем уменьшения их несоответствия предельным параметрам разрешенного строительства, реконструкции объектов капитального строительства.

3. Изменение видов разрешенного использования несоответствующих установленным настоящими Правилами градостроительным регламентам земельных участков и объектов капитального строительства может осуществляться только путем приведения видов их использования в соответствие с видами разрешенного использования земельных участков и объектов капитального строительства, установленными градостроительным регламентом.

4. В случае, если использование указанных в части 1 настоящей статьи земельных участков или объектов капитального строительства продолжается и опасно для жизни или здоровья человека, для окружающей среды, объектов культурного наследия, может быть наложен запрет на использование таких земельных участков и объектов в соответствии с федеральными законами.

Статья 13. Изменение видов разрешенного использования земельных участков и объектов капитального строительства физическими и юридическими лицами

1. Изменение одного вида разрешенного использования земельных участков и объектов капитального строительства на другой вид такого использования осуществляется в соответствии с градостроительным регламентом при условии соблюдения требований технических регламентов.

2. Основные и вспомогательные виды разрешенного использования земельных участков и объектов капитального строительства правообладателями земельных участков и объектов капитального строительства, за исключением органов государственной власти, органов местного самоуправления, государственных и муниципальных учреждений, государственных и муниципальных унитарных предприятий, выбираются самостоятельно без дополнительных разрешений и согласования.

3. Изменение видов разрешенного использования земельных участков и объектов капитального строительства на условно разрешенный вид использования земельных участков и объектов капитального строительства, предусмотренный в составе градостроительного регламента, установленного частью III настоящих Правил, осуществляется правообладателями земельных участков и объектов капитального строительства в порядке, установленном Правительством Московской области и настоящими Правилами.

4. Условия и порядок внесения платы за изменение вида разрешенного использования земельного участка, находящегося в собственности физического лица или юридического лица, установлены Законом Московской области № 23/96-ОЗ «О регулировании земельных отношений в Московской области».

5. Решения об изменении одного вида разрешенного использования земельных участков и объектов капитального строительства, расположенных на земельных участках, на которые действие градостроительных регламентов не распространяется или для которых градостроительные регламенты не устанавливаются, на другой вид такого использования принимаются в соответствии с федеральными законами.

Статья 14. Порядок предоставления разрешения на условно разрешенный вид использования земельного участка или объекта капитального строительства

1. Разрешения на условно разрешенный вид использования земельного участка или объекта капитального строительства предоставляется применительно к земельному участку

или объекту капитального строительства, расположенному на территории городского округа, на которые распространяется действие градостроительного регламента.

2. Порядок предоставления разрешения на условно разрешенный вид использования земельного участка или объекта капитального строительства устанавливается Правительством Московской области или уполномоченным центральным исполнительным органом государственной власти Московской области.

3. Физическое или юридическое лицо, заинтересованное в предоставлении разрешения на условно разрешенный вид использования земельного участка или объекта капитального строительства, направляет заявление в Комиссию через Комитет по архитектуре и градостроительству Московской области.

4. Комитет по архитектуре и градостроительству Московской области обеспечивает извещение администрации городского округа о необходимости организации и проведения публичных слушаний, в связи с поступлением заявления о предоставлении разрешения на условно разрешенный вид использования земельного участка или объекта капитального строительства (далее – разрешение на условно разрешенный вид использования).

5. Порядок организации и проведения публичных слушаний, определяется Уставом городского округа и (или) нормативными правовыми актами представительного органа местного самоуправления городского округа, настоящими Правилами.

6. Заключение о результатах публичных слушаний по вопросу предоставления разрешения на условно разрешенный вид использования подлежит официальному опубликованию и размещается на официальном сайте городского округа.

7. Заключение о результатах публичных слушаний по вопросу предоставления разрешения на условно разрешенный вид использования и протокол публичных слушаний в установленный срок направляются в Комитет по архитектуре и градостроительству Московской области для подготовки проекта рекомендаций о предоставлении разрешения на условно разрешенный вид использования или об отказе в предоставлении такого разрешения.

8. Проект рекомендаций о предоставлении разрешения на условно разрешенный вид использования или об отказе в предоставлении такого разрешения в установленном порядке рассматривается на заседании Комиссии.

9. Комитет по архитектуре и градостроительству Московской области принимает решение о предоставлении разрешения на условно разрешенный вид использования или об отказе в предоставлении такого разрешения с учетом рассмотрения рекомендаций на заседании Комиссии.

10. Министерство имущественных отношений Московской области в случае принятия Комитетом по архитектуре и градостроительству Московской области решения о предоставлении заявителю разрешения на условно разрешенный вид использования земельного участка уведомляет заявителя о размере платы за изменение вида разрешенного использования земельного участка, рассчитанном в соответствии с порядком, установленным Правительством Московской области.

11. Заявитель обязан внести в полном объеме плату за изменение вида разрешенного использования земельного участка в тридцатидневный срок со дня получения уведомления от Министерства имущественных отношений Московской области о размере платы за изменение вида разрешенного использования земельного участка.

12. Комитет по архитектуре и градостроительству Московской области в случае невнесения заявителем в полном объеме платы за изменение вида разрешенного использования земельного участка по истечении установленного срока оплаты на основании уведомления Министерства имущественных отношений Московской области о невнесении в полном объеме платы заявителем выносит решение об отмене разрешения на условно разрешенный вид использования земельного участка и уведомляет об этом заявителя.

13. В случае, если условно разрешенный вид использования земельного участка или объекта капитального строительства включен в градостроительный регламент в установленном для внесения изменений в Правила порядке после проведения публичных слушаний по инициативе физического или юридического лица, заинтересованного в предоставлении

разрешения на условно разрешенный вид использования, решение о предоставлении разрешения на условно разрешенный вид использования такому лицу принимается без проведения публичных слушаний.

14. Заинтересованное физическое или юридическое лицо вправе оспорить в судебном порядке решение о предоставлении разрешения на условно разрешенный вид использования или об отказе в предоставлении такого разрешения.

Статья 15. Порядок предоставления разрешения на отклонение от предельных параметров разрешенного строительства, реконструкции объектов капитального строительства

1. Отклонение от предельных параметров разрешенного строительства, реконструкции объектов капитального строительства разрешается для отдельного земельного участка при соблюдении требований технических регламентов.

2. Порядок предоставления разрешения на отклонение от предельных параметров разрешенного строительства, реконструкции объектов капитального строительства устанавливается Правительством Московской области или уполномоченным центральным исполнительным органом государственной власти Московской области.

3. Правообладатели земельных участков, размеры которых меньше установленных градостроительным регламентом минимальных размеров земельных участков либо конфигурация, инженерно-геологические или иные характеристики, которых неблагоприятны для застройки, направляют заявление о предоставлении разрешения на отклонение от предельных параметров разрешенного строительства, реконструкции объектов капитального строительства в Комиссию через Комитет по архитектуре и градостроительству Московской области.

4. Комитет по архитектуре и градостроительству Московской области обеспечивает извещение администрации городского округа о необходимости организации и проведения публичных слушаний в связи с поступлением заявления о предоставлении разрешения на отклонение от предельных параметров разрешенного строительства, реконструкции объектов капитального строительства.

5. Порядок организации и проведения публичных слушаний, определяется Уставом городского округа и (или) нормативными правовыми актами представительного органа местного самоуправления городского округа, настоящими Правилами.

6. Заключение о результатах публичных слушаний по вопросу предоставления разрешения на отклонение от предельных параметров разрешенного строительства, реконструкции объектов капитального строительства подлежит официальному опубликованию и размещается на официальном сайте городского округа.

7. Заключение о результатах публичных слушаний по вопросу предоставления разрешения на отклонение от предельных параметров разрешенного строительства, реконструкции объектов капитального строительства и протокол публичных слушаний в установленный срок направляются в Комитет по архитектуре и градостроительству Московской области для подготовки проекта рекомендаций о предоставлении разрешения на отклонение от предельных параметров разрешенного строительства, реконструкции объектов капитального строительства или об отказе в предоставлении такого разрешения.

8. Проект рекомендаций о предоставлении разрешения на отклонение от предельных параметров разрешенного строительства, реконструкции объектов капитального строительства или об отказе в предоставлении такого разрешения в установленном порядке рассматривается на заседании Комиссии.

9. Комитет по архитектуре и градостроительству Московской области принимает решение о предоставлении разрешения на отклонение от предельных параметров разрешенного строительства, реконструкции объектов капитального строительства или об отказе в предоставлении такого разрешения с учетом рассмотрения рекомендаций на заседании Комиссии.

10. Заинтересованное физическое или юридическое лицо вправе оспорить в судебном порядке решение о предоставлении разрешения на отклонение от предельных параметров разрешенного строительства, реконструкции объектов капитального строительства или об отказе в предоставлении такого разрешения.

11. Разрешение на отклонение от предельных параметров разрешенного строительства, реконструкции объектов индивидуального жилищного строительства (жилых домов), дачных домов и садовых домов в части минимальных отступов от границ соседнего земельного участка не предоставляется

Статья 16. Градостроительный план земельного участка

1. Градостроительный план земельного участка выдается в целях обеспечения субъектов градостроительной деятельности информацией, необходимой для архитектурно-строительного проектирования, строительства, реконструкции объектов капитального строительства в границах земельного участка.

2. Источниками информации для подготовки градостроительного плана земельного участка являются документы территориального планирования и градостроительного зонирования, нормативы градостроительного проектирования, документация по планировке территории, сведения, содержащиеся в государственном кадастре недвижимости, федеральной государственной информационной системе территориального планирования, информационной системе обеспечения градостроительной деятельности, а также технические условия подключения (технологического присоединения) объектов капитального строительства к сетям инженерно-технического обеспечения.

3. В случае, если в соответствии с Градостроительным кодексом Российской Федерации размещение объекта капитального строительства не допускается при отсутствии документации по планировке территории, выдача градостроительного плана земельного участка для архитектурно-строительного проектирования, получения разрешения на строительство такого объекта капитального строительства допускается только после утверждения такой документации по планировке территории.

Статья 17. Разрешение на строительство и разрешение на ввод объекта в эксплуатацию

1. Разрешение на строительство и разрешение на ввод объекта в эксплуатацию выдается Министерством строительного комплекса Московской области, если иное не предусмотрено частями 5 и 6 статьи 51 Градостроительного кодекса Российской Федерации и другими федеральными законами.

Разрешение на строительство и разрешение на ввод объекта в эксплуатацию выдается в соответствии с административными регламентами по выдаче (продлению) разрешений на строительство объектов капитального строительства и выдаче разрешений на ввод объектов в эксплуатацию.

2. Выдача разрешения на строительство не требуется в случаях, предусмотренных Градостроительным кодексом Российской Федерации, законодательством Московской области.

3. Разрешение на строительство выдается на весь срок, предусмотренный проектом организации строительства объекта капитального строительства, за исключением случаев, если такое разрешение выдается в соответствии с частью 12 статьи 51 Градостроительного кодекса Российской Федерации.

Срок действия разрешения на строительство при переходе права на земельный участок и объекты капитального строительства сохраняется, за исключением случаев, предусмотренных статьей 51 Градостроительного кодекса Российской Федерации.

4. Разрешение на ввод объекта в эксплуатацию представляет собой документ, который удостоверяет выполнение строительства, реконструкции объекта капитального строительства в полном объеме в соответствии с разрешением на строительство, проектной документацией, а также соответствие построенного, реконструированного объекта

капитального строительства требованиям к строительству, реконструкции объекта капитального строительства, установленным на дату выдачи представленного для получения разрешения на строительство градостроительного плана земельного участка, разрешенному использованию земельного участка или в случае строительства, реконструкции линейного объекта проекту планировки территории и проекту межевания территории, а также ограничениям, установленным в соответствии с земельным и иным законодательством Российской Федерации.

5. Разрешение на ввод объекта в эксплуатацию является основанием для постановки на государственный учет построенного объекта капитального строительства, внесения изменений в документы государственного учета реконструированного объекта капитального строительства.

6. Выдача разрешения на ввод в эксплуатацию многоквартирного дома и иных объектов недвижимого имущества, входящих в состав многоквартирного дома, построенного или реконструированного после дня введения в действие Жилищного кодекса Российской Федерации, осуществляется только в случае, если сведения о местоположении границ земельного участка, на котором расположен этот многоквартирный дом, а также иные объекты недвижимого имущества, входящие в состав этого многоквартирного дома, внесены в Единый государственный реестр недвижимости.

ГЛАВА 4. ДОКУМЕНТАЦИЯ ПО ПЛАНИРОВКЕ ТЕРРИТОРИИ

Статья 18. Общие положения по документации по планировке территории

1. Подготовка документации по планировке территории осуществляется в целях обеспечения устойчивого развития территорий, в том числе выделения элементов планировочной структуры, установления границ земельных участков, установления границ зон планируемого размещения объектов капитального строительства.

2. Подготовка документации по планировке территории в целях размещения объектов капитального строительства применительно к территории, в границах которой не предусматривается осуществление деятельности по комплексному и устойчивому развитию территории, не требуется, за исключением случаев, указанных в части 3 настоящей статьи.

3. Подготовка документации по планировке территории в целях размещения объекта капитального строительства является обязательной в следующих случаях:

1) необходимо изъятие земельных участков для государственных или муниципальных нужд в связи с размещением объекта капитального строительства федерального, регионального или местного значения;

2) необходимы установление, изменение или отмена красных линий;

3) необходимо образование земельных участков в случае, если в соответствии с земельным законодательством образование земельных участков осуществляется только в соответствии с проектом межевания территории;

4) размещение объекта капитального строительства планируется на территориях двух и более муниципальных образований, имеющих общую границу (за исключением случая, если размещение такого объекта капитального строительства планируется осуществлять на землях или земельных участках, находящихся в государственной или муниципальной собственности, и для размещения такого объекта капитального строительства не требуются предоставление земельных участков, находящихся в государственной или муниципальной собственности, и установление сервитутов);

5) планируются строительство, реконструкция линейного объекта (за исключением случая, если размещение линейного объекта планируется осуществлять на землях или земельных участках, находящихся в государственной или муниципальной собственности, и для размещения такого линейного объекта не требуются предоставление земельных участков, находящихся в государственной или муниципальной собственности, и установление сервитутов). Правительством Российской Федерации могут быть установлены иные случаи, при которых для строительства, реконструкции линейного объекта не требуется подготовка документации по планировке территории.

4. Видами документации по планировке территории являются:

1) проект планировки территории;

2) проект межевания территории.

5. Применительно к территории, в границах которой не предусматривается осуществление деятельности по комплексному и устойчивому развитию территории, а также не планируется размещение линейных объектов, допускается подготовка проекта межевания территории без подготовки проекта планировки территории в целях:

- определения местоположения границ образуемых и изменяемых земельных участков;

- установления, изменения, отмены красных линий для застроенных территорий, в границах которых не планируется размещение новых объектов капитального строительства, а также для установления, изменения, отмены красных линий в связи с образованием и (или) изменением земельного участка, расположенного в границах территории, применительно к которой не предусматривается осуществление деятельности по комплексному и устойчивому развитию территории, при условии, что такие установление, изменение, отмена влекут за собой исключительно изменение границ территории общего пользования.

6. Проект планировки территории является основой для подготовки проекта межевания территории, за исключением случаев, предусмотренных частью 5 настоящей статьи. Подготовка проекта межевания территории осуществляется в составе проекта планировки территории или в виде отдельного документа.

7. Подготовка проекта межевания территории осуществляется применительно к территории, расположенной в границах одного или нескольких смежных элементов планировочной структуры, границах определенной Правилами территориальной зоны и (или) границах установленной генеральным планом функциональной зоны.

8. При подготовке проекта межевания территории определение местоположения границ, образуемых и (или) изменяемых земельных участков осуществляется в соответствии с градостроительными регламентами и нормами отвода земельных участков для конкретных видов деятельности, иными требованиями к образуемым и (или) изменяемым земельным участкам, установленными федеральными законами и Законами Московской области, техническими регламентами, сводами правил.

9. В случае, если разработка проекта межевания территории осуществляется применительно к территории, в границах которой предусматривается образование земельных участков на основании утвержденной схемы расположения земельного участка или земельных участков на кадастровом плане территории, срок действия которой не истек, местоположение границ земельных участков в таком проекте межевания территории должно соответствовать местоположению границ земельных участков, образование которых предусмотрено данной схемой.

10. В случае подготовки проекта межевания территории, расположенной в границах элемента или элементов планировочной структуры, утвержденных проектом планировки территории, в виде отдельного документа публичные слушания не проводятся, за исключением случая подготовки проекта межевания территории для установления, изменения, отмены красных линий в связи с образованием и (или) изменением земельного участка, расположенного в границах территории, в отношении которой не предусматривается осуществление деятельности по комплексному и устойчивому развитию территории, при условии, что такие установление, изменение красных линий влекут за собой изменение границ территории общего пользования.

11. Решения о подготовке документации по планировке территории принимаются уполномоченными федеральными органами исполнительной власти, органами исполнительной власти Московской области (уполномоченными центральными исполнительными органами государственной власти Московской области), за исключением случаев, указанных в части 12 настоящей статьи.

12. Решения о подготовке документации по планировке территории принимаются самостоятельно:

1) лицами, с которыми заключены договоры о развитии застроенной территории, договоры о комплексном освоении территории, в том числе в целях строительства жилья экономического класса, договоры о комплексном развитии территории по инициативе органа местного самоуправления;

2) правообладателями земельных участков и (или) расположенных на них объектов недвижимого имущества, по инициативе которых осуществляется комплексное развитие территории;

3) правообладателями существующих линейных объектов, подлежащих реконструкции, в случае подготовки документации по планировке территории в целях их реконструкции;

4) субъектами естественных монополий, организациями коммунального комплекса в случае подготовки документации по планировке территории для размещения объектов федерального значения, объектов регионального значения, объектов местного значения.

13. Подготовка документации по планировке территории осуществляется на основании документов территориального планирования, Правил (за исключением подготовки документации по планировке территории, предусматривающей размещение линейных

объектов) в соответствии с программами комплексного развития систем коммунальной инфраструктуры, программами комплексного развития транспортной инфраструктуры, программами комплексного развития социальной инфраструктуры, нормативами градостроительного проектирования, требованиями технических регламентов, сводов правил с учетом материалов и результатов инженерных изысканий, границ территорий объектов культурного наследия, включенных в единый государственный реестр объектов культурного наследия (памятников истории и культуры) народов Российской Федерации, границ территорий выявленных объектов культурного наследия, границ зон с особыми условиями использования территорий.

14. Внесение изменений в документацию по планировке территории допускается путем утверждения ее отдельных частей с соблюдением требований об обязательном опубликовании такой документации в порядке, установленном законодательством. В указанном случае согласование документации по планировке территории осуществляется применительно к утверждаемым частям.

Статья 19. Комплексное и устойчивое развитие территории

1. Деятельность по комплексному и устойчивому развитию территории – осуществляемая в целях обеспечения наиболее эффективного использования территории деятельность по подготовке и утверждению документации по планировке территории для размещения объектов капитального строительства жилого, производственного, общественно-делового и иного назначения и необходимых для функционирования таких объектов и обеспечения жизнедеятельности граждан объектов коммунальной, транспортной, социальной инфраструктур, а также по архитектурно-строительному проектированию, строительству, реконструкции указанных в настоящем пункте объектов.

2. К видам деятельности по комплексному и устойчивому развитию территории относятся:

- 1) развитие застроенных территорий;
- 2) комплексное освоение территории;
- 3) комплексное развитие территории:

- по инициативе правообладателей земельных участков и (или) расположенных на них объектов недвижимого имущества;

- по инициативе органа местного самоуправления (уполномоченного Правительством Московской области центрального исполнительного органа государственной власти).

3. Развитие застроенных территорий осуществляется в границах элемента планировочной структуры (квартала, микрорайона) или его части (частей), в границах смежных элементов планировочной структуры или их частей.

Решение о развитии застроенной территории может быть принято, если на такой территории расположены:

1) многоквартирные дома, признанные в установленном Правительством Российской Федерации порядке аварийными и подлежащими сносу;

2) многоквартирные дома, снос, реконструкция которых планируются на основании муниципальных адресных программ, утвержденных представительным органом местного самоуправления.

Развитие застроенных территорий осуществляется на основании договора о развитии застроенной территории.

4. Комплексное освоение территории включает в себя подготовку документации по планировке территории, образование земельных участков в границах данной территории, строительство на земельных участках в границах данной территории объектов транспортной, коммунальной и социальной инфраструктур, а также иных объектов в соответствии с документацией по планировке территории.

Комплексное освоение территории осуществляется в границах земельного участка, предоставленного в аренду лицу, с которым заключен договор о комплексном освоении территории, или в границах земельных участков, образованных из такого земельного участка.

5. В целях строительства многоквартирного дома или жилого дома блокированной застройки, в которых все жилые помещения или определенный минимальный объем жилых помещений соответствуют условиям отнесения к жилью экономического класса заключается договор об освоении территории в целях строительства жилья экономического класса.

6. Комплексное освоение территории в целях строительства жилья экономического класса осуществляется в соответствии с договором о комплексном освоении территории в целях строительства жилья экономического класса, заключенным в порядке и на условиях, которые предусмотрены настоящей статьей, и включает в себя:

1) подготовку документации по планировке территории (при отсутствии такой документации);

2) образование земельных участков в границах этой территории;

3) строительство на земельных участках в границах этой территории многоквартирных домов, жилых домов блокированной застройки и (или) объектов индивидуального жилищного строительства при условии, что все жилые помещения в многоквартирных домах, жилых домах блокированной застройки и (или) все объекты индивидуального жилищного строительства либо их минимальный объем соответствуют условиям отнесения к жилью экономического класса;

4) строительство на земельных участках в границах этой территории иных объектов в соответствии с документацией по планировке территории, в том числе объектов транспортной, коммунальной и социальной инфраструктур.

7. Комплексному развитию территории по инициативе правообладателей земельных участков и (или) расположенных на них объектов недвижимого имущества (далее также – комплексное развитие территории по инициативе правообладателей) подлежит территория, в границах которой находятся земельные участки и (или) расположенные на них объекты недвижимого имущества, находящиеся как в государственной, муниципальной собственности (в том числе предоставленные в соответствии с земельным законодательством Российской Федерации третьим лицам), так и в собственности физических или юридических лиц.

8. Комплексное развитие территории по инициативе правообладателей осуществляется на основании договоров о комплексном развитии территории, заключаемых органами местного самоуправления городского округа, уполномоченным органом с правообладателями земельных участков и (или) расположенных на них объектов недвижимого имущества. В случае, если комплексное развитие территории по инициативе правообладателей осуществляется двумя и более правообладателями, правообладатели заключают соглашение о разграничении обязанностей по осуществлению мероприятий по комплексному развитию территории по инициативе правообладателей (далее в настоящей статье – соглашение).

9. Документация по планировке территории применительно к территории, подлежащей комплексному развитию по инициативе правообладателей, подготавливается на основании заключенного правообладателями соглашения. Подготовка такой документации осуществляется правообладателями применительно к территории, в отношении которой предусматривается осуществление деятельности по ее комплексному и устойчивому развитию, в границах земельных участков, правообладатели которых заключили соглашение.

10. Решение о комплексном развитии территории по инициативе органа местного самоуправления принимается уполномоченным органом, администрацией городского округа при наличии Правил, предусматривающих территории, в границах которых допускается осуществление деятельности по комплексному и устойчивому развитию территории.

11. Решение о комплексном развитии территории по инициативе органа местного самоуправления может быть принято, если не менее 50 процентов от общей площади территории, в границах которой предусматривается осуществление деятельности по комплексному и устойчивому развитию территории, занимают земельные участки:

1) на которых расположены объекты капитального строительства (за исключением многоквартирных домов), признанные в установленном Правительством Российской Федерации порядке аварийными и подлежащими сносу;

2) на которых расположены объекты капитального строительства (за исключением многоквартирных домов), снос, реконструкция которых планируются на основании муниципальных адресных программ, утвержденных представительным органом местного самоуправления;

3) виды разрешенного использования которых и (или) виды разрешенного использования и характеристики расположенных на которых объектов капитального строительства не соответствуют видам разрешенного использования земельных участков и объектов капитального строительства и предельным параметрам строительства, реконструкции объектов капитального строительства, установленным Правилами;

4) на которых расположены объекты капитального строительства, признанные в соответствии с гражданским законодательством самовольными постройками.

12. Комплексное развитие территории по инициативе органа местного самоуправления включает в себя подготовку документации по планировке территории, образование земельных участков в границах данной территории, размещение на земельных участках в границах данной территории объектов капитального строительства жилого, производственного, общественно-делового и иного назначения, а также необходимых для функционирования таких объектов и обеспечения жизнедеятельности граждан объектов коммунальной, транспортной, социальной инфраструктур в соответствии с документацией по планировке территории.

13. Комплексному развитию по инициативе органа местного самоуправления подлежит территория, в границах которой находятся земельные участки и (или) расположенные на них объекты недвижимого имущества, находящиеся в государственной и (или) муниципальной собственности, собственности физических или юридических лиц.

14. Комплексное и устойчивое развитие территории осуществляется с учетом реализации мероприятий, предусмотренных Схемой территориального планирования территории транспортного обслуживания Московской области, утвержденной постановлением Правительства Московской области от 25.03.2016 № 230/8 «Об утверждении Схемы территориального планирования транспортного обслуживания Московской области» в части планируемого строительства (реконструкции) линейных объектов регионального значения.

ГЛАВА 5. ОБЩЕСТВЕННЫЕ ОБСУЖДЕНИЯ ИЛИ ПУБЛИЧНЫЕ СЛУШАНИЯ ПО ВОПРОСАМ ЗЕМЛЕПОЛЬЗОВАНИЯ И ЗАСТРОЙКИ

Статья 20. Общие положения об общественных обсуждениях или публичных слушаниях по вопросам землепользования и застройки

1. Общественные обсуждения или публичные слушания по вопросам землепользования и застройки проводятся в целях соблюдения прав человека на благоприятные условия жизнедеятельности, прав и законных интересов правообладателей земельных участков и объектов капитального строительства, расположенных в границах территории городского округа.

2. Задачами общественных обсуждений или публичных слушаний по вопросам землепользования и застройки являются:

- доведение до заинтересованных лиц полной и точной информации по вопросам землепользования и застройки, выносимым на общественные обсуждения или публичные слушания;
- выявление отношения заинтересованных лиц к вопросам землепользования и застройки, выносимым на общественные обсуждения или публичные слушания;
- выявление предложений, замечаний и рекомендаций со стороны заинтересованных лиц по вопросам землепользования и застройки, выносимым на общественные обсуждения или публичные слушания.

3. Обязательному рассмотрению на общественных обсуждениях или публичных слушаниях подлежат:

- 1) проект генерального плана, проект о внесении изменений в генеральный план;
- 2) проект Правил, проект о внесении изменений в Правила;
- 3) проекты планировки территорий и(или) проекты межевания территорий;
- 4) вопросы предоставления разрешения на условно разрешенный вид использования земельных участков или объектов капитального строительства;
- 5) вопросы предоставления разрешения на отклонение от предельных параметров разрешенного строительства, реконструкции объектов капитального строительства;
- 6) вопросы изменения одного вида разрешенного использования земельных участков и объектов капитального строительства на другой вид такого использования при отсутствии утвержденных в установленном порядке Правил.

4. Общественные обсуждения или публичные слушания по вопросам, указанным в части 1 настоящей статьи, не проводятся:

- 1) по проектам о внесении изменений в генеральный план в случае, если внесение изменений в генеральный план предусматривает изменение границ населенных пунктов в целях жилищного строительства или определение зон рекреационного назначения;
- 2) по проекту планировки территории и (или) проекту межевания территории, если они подготовлены в отношении:
 - территории, в границах которой в соответствии с Правилами предусматривается осуществление деятельности по комплексному и устойчивому развитию территории;
 - территории в границах земельного участка, предоставленного садоводческому или огородническому некоммерческому товариществу для ведения садоводства или огородничества;
 - территории для размещения линейных объектов в границах земель лесного фонда;
- 3) по вопросу предоставления разрешения на условно разрешенный вид использования земельных участков или объектов капитального строительства в случае, если условно разрешенный вид использования земельного участка или объекта капитального строительства включен в градостроительный регламент Правил в установленном для внесения изменений в Правила порядке после проведения общественных обсуждений или публичных слушаний по инициативе физического или юридического лица, заинтересованного в предоставлении разрешения на условно разрешенный вид использования.

5. В случае приведения Правил в соответствие с ограничениями использования объектов недвижимости, установленными на приаэродромной территории, общественные обсуждения или публичные слушания не проводятся.

Статья 21. Особенности проведения общественных обсуждений или публичных слушаний по проекту генерального плана, проекту о внесении изменений в генеральный план

1. Решение о назначении общественных обсуждений или публичных слушаний по проекту генерального плана, проекту о внесении изменений в генеральный план принимается уполномоченным органом местного самоуправления городского округа в течение десяти календарных дней со дня поступления проекта генерального плана, проекта о внесении изменений в генеральный план в уполномоченный орган местного самоуправления городского округа с приложением заключений и согласований, предусмотренных законодательством.

2. В целях доведения до населения информации о содержании проекта генерального плана, проекта о внесении изменений в генеральный план уполномоченный на проведение общественных обсуждений или публичных слушаний орган местного самоуправления городского округа в обязательном порядке организуют выставки, экспозиции демонстрационных материалов проекта генерального плана, выступления представителей органов местного самоуправления, разработчиков проекта на собраниях жителей, в печатных средствах массовой информации, по радио и телевидению.

3. Участники общественных обсуждений или публичных слушаний вправе представить в уполномоченный на проведение общественных обсуждений или публичных слушаний орган местного самоуправления городского округа свои предложения и замечания, касающиеся проекта, для включения их в протокол общественных обсуждений или публичных слушаний.

4. Участниками общественных обсуждений или публичных слушаний по проекту генерального плана, проекту о внесении изменений в генеральный план являются жители городского округа, а также правообладатели земельных участков и (или) объектов капитального строительства, находящихся в границах территории городского округа.

5. Общественные обсуждения или публичные слушания проводятся в каждом населенном пункте городского округа. В случае внесения изменений в генеральный план в отношении части территории городского округа общественные обсуждения или публичные слушания проводятся с участием правообладателей земельных участков и (или) объектов капитального строительства, находящихся в границах территории городского округа, в отношении которой осуществлялась подготовка указанных изменений.

При проведении общественных обсуждений или публичных слушаний в целях обеспечения всем заинтересованным лицам равных возможностей для участия в общественных обсуждениях или публичных слушаниях территория населенного пункта может быть разделена на части. Предельная численность лиц, проживающих или зарегистрированных на такой части территории, устанавливается Законом Московской области.

6. Срок проведения общественных обсуждений или публичных слушаний с момента оповещения жителей городского округа о времени и месте их проведения до дня опубликования заключения о результатах общественных обсуждений или публичных слушаний составляет не менее одного месяца и не более трех месяцев.

7. Заключение о результатах общественных обсуждений или публичных слушаний по проекту генерального плана, проекту о внесении изменений в генеральный план подлежит официальному опубликованию и размещению на официальном сайте городского округа.

Статья 22. Особенности проведения общественных обсуждений или публичных слушаний по проекту Правил, проекту о внесении изменений в Правила

1. Глава городского округа при получении проекта Правил, проекта о внесении изменений в Правила принимает решение о проведении общественных обсуждений или публичных слушаний по такому проекту в срок не позднее чем через десять дней со дня получения такого проекта.

Указанное решение подлежит официальному опубликованию и размещению на официальном сайте городского округа.

2. Общественные обсуждения или публичные слушания по проекту Правил, по проекту о внесении изменений в Правила проводятся Комиссией городского округа.

3. В целях доведения до населения, заинтересованных лиц информации о содержании проекта Правил, проекта о внесении изменений в Правила в обязательном порядке организуются выставки, экспозиции демонстрационных материалов проекта, выступления представителей уполномоченных органов, разработчиков проекта на собраниях жителей, в печатных средствах массовой информации, по радио и телевидению.

4. Продолжительность общественных обсуждений или публичных слушаний по проекту Правил составляет не менее двух и не более четырех месяцев со дня опубликования такого проекта.

5. В случае подготовки изменений в правила землепользования и застройки в части внесения изменений в градостроительный регламент, установленный для конкретной территориальной зоны, общественные обсуждения или публичные слушания по внесению изменений в правила землепользования и застройки проводятся в границах территориальной зоны, для которой установлен такой градостроительный регламент. В этих случаях срок проведения общественных обсуждений или публичных слушаний не может быть более чем один месяц.

6. Заключение о результатах общественных обсуждений или публичных слушаний по проекту Правил, по проекту о внесении изменений в Правила подлежит официальному опубликованию и размещению на официальном сайте городского округа.

7. Администрация городского округа направляет проект Правил, проект о внесении изменений в Правила с приложением протоколов общественных обсуждений или публичных слушаний и заключение о результатах общественных обсуждений или публичных слушаний в Комитет по архитектуре и градостроительству Московской области, с учетом которых Комиссией вносятся изменения в проект в порядке, установленном соответствующим постановлением Правительства Московской области.

Статья 23. Особенности проведения общественных обсуждений или публичных слушаний по проектам планировки территории и проектам межевания территории

1. При получении проектов документации по планировке территории глава городского округа принимает решение о вынесении на общественные обсуждения или публичные слушания проекта планировки территории и проекта межевания территории, подготовленного в составе документации по планировке территории.

Решение о вынесении на общественные обсуждения или публичные слушания проекта планировки территории и проекта межевания территории подлежит официальному опубликованию и размещению на официальном сайте городского округа.

2. В целях соблюдения права человека на благоприятные условия жизнедеятельности, прав и законных интересов правообладателей земельных участков и объектов капитального строительства общественные обсуждения или публичные слушания по проекту планировки территории и проекту межевания территории проводятся с участием граждан, проживающих на территории городского округа, применительно к которой осуществлялась

подготовка проекта ее планировки и проекта ее межевания, правообладателей земельных участков и объектов капитального строительства, расположенных на указанной территории, лиц, законные интересы которых могут быть нарушены в связи с реализацией таких проектов.

3. При проведении общественных обсуждений или публичных слушаний по проекту планировки территории и проекту межевания территории всем заинтересованным лицам должны быть обеспечены равные возможности для выражения своего мнения.

4. Участники общественных обсуждений или публичных слушаний по проекту планировки территории и проекту межевания территории вправе представить в администрацию городского округа в письменном виде свои предложения и замечания, касающиеся проекта планировки территории и проекта межевания территории, для включения их в протокол общественных обсуждений или публичных слушаний.

5. Срок проведения общественных обсуждений или публичных слушаний по проекту планировки территории и межевания территории с момента оповещения заинтересованных лиц о времени и месте их проведения до дня опубликования заключения о результатах общественных обсуждений или публичных слушаний составляет не менее одного и не более трех месяцев.

6. Заключение о результатах общественных обсуждений или публичных слушаний по проекту планировки территории и проекту межевания территории подлежит официальному опубликованию и размещению на официальном сайте городского округа.

7. После завершения общественных обсуждений или публичных слушаний по проекту планировки территории и проекту межевания территории администрация городского округа направляет в Комитет по архитектуре и градостроительству Московской области заверенные копии заключения о результатах общественных обсуждений или публичных слушаний, протокола общественных обсуждений или публичных слушаний, правовых актов о вынесении на общественные обсуждения или публичные слушания проектов, официальных публикаций в средствах массовой информации, а также иную информацию, касающуюся проведения общественных обсуждений или публичных слушаний, в срок не более 5 (пяти) дней с даты официального опубликования заключения о результатах общественных обсуждений или публичных слушаний.

Статья 24. Особенности проведения общественных обсуждений или публичных слушаний по вопросу предоставления разрешения на условно разрешенный вид использования земельного участка или объекта капитального строительства

1. Общественные обсуждения или публичные слушания по вопросу предоставления разрешения на условно разрешенный вид использования земельного участка или объекта капитального строительства (далее – общественные обсуждения или публичные слушания по вопросу предоставления разрешения на условно разрешенный вид использования) проводятся администрацией городского округа после извещения Комитет по архитектуре и градостроительству Московской области о необходимости организации и проведения общественных обсуждений или публичных слушаний в связи с поступлением заявления о предоставлении разрешения на условно разрешенный вид использования.

2. Общественные обсуждения или публичные слушания по вопросу предоставления разрешения на условно разрешенный вид использования проводятся с участием граждан городского округа, проживающих в пределах территориальной зоны, в границах которой расположен земельный участок или объект капитального строительства, применительно к которым запрашивается разрешение.

В случае, если условно разрешенный вид использования земельного участка или объекта капитального строительства может оказать негативное воздействие на окружающую среду, общественные обсуждения или публичные слушания проводятся с участием правообладателей земельных участков и объектов капитального строительства, подверженных риску такого негативного воздействия.

3. Комиссия городского округа направляет сообщения о проведении общественных обсуждений или публичных слушаний по вопросу предоставления разрешения на условно разрешенный вид использования правообладателям земельных участков, имеющих общие границы с земельным участком, применительно к которому запрашивается разрешение, правообладателям объектов капитального строительства, расположенных на земельных участках, имеющих общие границы с земельным участком, применительно к которому запрашивается разрешение, и правообладателям помещений, являющихся частью объекта капитального строительства, применительно к которому запрашивается данное разрешение.

Указанные сообщения направляются не позднее чем через десять дней со дня поступления заявления заинтересованного лица о предоставлении разрешения на условно разрешенный вид использования.

4. Срок проведения общественных обсуждений или публичных слушаний по вопросу предоставления разрешения на условно разрешенный вид использования с момента оповещения жителей городского округа о времени и месте их проведения до дня опубликования заключения о результатах таких общественных обсуждений или публичных слушаний составляет не более одного месяца.

5. Заключение о результатах общественных обсуждений или публичных слушаний по вопросу предоставления разрешения на условно разрешенный вид использования подлежит официальному опубликованию и размещению на официальном сайте городского округа.

6. Заключение о результатах общественных обсуждений или публичных слушаний по предоставлению разрешения на условно разрешенный вид использования и протокол общественных обсуждений или публичных слушаний в течение 5 календарных дней со дня опубликования направляются в Комитет по архитектуре и градостроительству Московской области для подготовки проекта рекомендаций о предоставлении разрешения или об отказе в предоставлении разрешения на условно разрешенный вид использования.

7. Расходы, связанные с организацией и проведением общественных обсуждений или публичных слушаний по вопросу предоставления разрешения на условно разрешенный вид использования, несет физическое или юридическое лицо, заинтересованное в предоставлении такого разрешения.

Статья 25. Особенности проведения общественных обсуждений или публичных слушаний по вопросу предоставления разрешения на отклонение от предельных параметров разрешенного строительства, реконструкции объектов капитального строительства

1. Общественные обсуждения или публичные слушания по вопросу предоставления разрешения на отклонение от предельных параметров разрешенного строительства, реконструкции объектов капитального строительства (далее – общественные обсуждения или публичные слушания по вопросу предоставления разрешения на отклонение от предельных параметров) проводятся администрацией городского округа после извещения Комитет по архитектуре и градостроительству Московской области о необходимости организации и проведения общественных обсуждений или публичных слушаний в связи с поступлением заявления о предоставлении разрешения на отклонение от предельных параметров разрешенного

строительства, реконструкции объектов капитального строительства.

2. Общественные обсуждения или публичные слушания по вопросу предоставления разрешения на отклонение от предельных параметров проводятся с участием граждан городского округа, проживающих в пределах территориальной зоны, в границах которой расположен земельный участок или объект капитального строительства, применительно к которому запрашивается разрешение на отклонение от предельных параметров разрешенного строительства, реконструкции объектов капитального строительства.

В случае, если отклонение от предельных параметров разрешенного строительства, реконструкции объектов капитального строительства может оказать негативное воздействие на окружающую среду, общественные обсуждения или публичные слушания проводятся с участием правообладателей земельных участков и объектов капитального строительства, подверженных риску такого негативного воздействия.

3. Комиссия городского округа направляет сообщения о проведении общественных обсуждений или публичных слушаний по вопросу предоставления разрешения на отклонение от предельных параметров правообладателям земельных участков, имеющих общие границы с земельным участком, применительно к которому запрашивается разрешение, правообладателям объектов капитального строительства, расположенных на земельных участках, имеющих общие границы с земельным участком, применительно к которому запрашивается разрешение, и правообладателям помещений, являющихся частью объекта капитального строительства, применительно к которому запрашивается данное разрешение.

Указанные сообщения направляются не позднее чем через десять дней со дня поступления заявления заинтересованного лица о предоставлении разрешения на отклонение от предельных параметров.

4. Срок проведения общественных обсуждений или публичных слушаний по вопросу предоставления разрешения на отклонение от предельных параметров с момента оповещения жителей городского округа о времени и месте их проведения до дня опубликования заключения о результатах таких общественных обсуждений или публичных слушаний составляет не более одного месяца.

5. Заключение о результатах общественных обсуждений или публичных слушаний по вопросу предоставления разрешения на отклонение от предельных параметров подлежит официальному опубликованию и размещению на официальном сайте городского округа.

6. Заключение о результатах общественных обсуждений или публичных слушаний по вопросу предоставления разрешения на отклонение от предельных параметров и протокол таких общественных обсуждений или публичных слушаний в течение 5 календарных дней со дня опубликования направляются в Комитет по архитектуре и градостроительству Московской области для подготовки проекта рекомендаций по предоставлению разрешения на отклонение от предельных параметров или об отказе в предоставлении разрешения, с указанием причин принятия такого решения.

7. Расходы, связанные с организацией и проведением общественных обсуждений или публичных слушаний по вопросу предоставления разрешения на отклонение от предельных параметров, несет физическое или юридическое лицо, заинтересованное в предоставлении такого разрешения.

ГЛАВА 6. ПОРЯДОК ВНЕСЕНИЯ ИЗМЕНЕНИЙ В ПРАВИЛА

Статья 26. Основания для внесения изменений в Правила

1. Основаниями для рассмотрения вопроса о внесении изменений в Правила являются:

- несоответствие настоящих Правил генеральному плану, возникшее в результате внесения в генеральный план изменений;
- поступление от уполномоченного Правительством Российской Федерации федерального органа исполнительной власти обязательного для исполнения в сроки, установленные законодательством Российской Федерации, предписания об устранении нарушений ограничений использования объектов недвижимости, установленных на приаэродромной территории, которые допущены в Правилах;
- поступление предложений об изменении границ территориальных зон, изменении градостроительных регламентов;
- несоответствие сведений о местоположении границ зон с особыми условиями использования территорий, территорий объектов культурного наследия, отображенных на соответствующей карте Правил, содержащемуся в Едином государственном реестре недвижимости описанию местоположения границ указанных зон, территорий;
- несоответствие установленных градостроительным регламентом ограничений использования земельных участков и объектов капитального строительства, расположенных полностью или частично в границах зон с особыми условиями использования территорий, территорий достопримечательных мест федерального, регионального и местного значения, содержащимся в Едином государственном реестре недвижимости ограничениям использования объектов недвижимости в пределах таких зон, территорий;
- установление, изменение, прекращение существования зоны с особыми условиями использования территории, установление, изменение границ территории объекта культурного наследия, территории исторического поселения федерального значения, территории исторического поселения регионального значения.

2. В случае, если Правилами не обеспечена в соответствии с пунктом 3 статьи 2 Правил возможность размещения на территориях городского округа предусмотренных документами территориального планирования объектов федерального значения, объектов регионального значения, объектов местного значения городского округа (за исключением линейных объектов) Комитет по архитектуре и градостроительству Московской области обеспечивает внесение изменений в Правила в целях обеспечения размещения указанных объектов. При этом проведение общественных обсуждений или публичных слушаний не требуется.

Статья 27. Порядок внесения изменений в Правила

1. Внесение изменений в Правила осуществляется в порядке, предусмотренном постановлением Правительства Московской области от 30.12.2014 № 1182/51 «Об утверждении порядка подготовки, согласования, направления проекта правил землепользования и застройки городского округа на утверждение в орган местного самоуправления городского округа Московской области».

2. Комитет по архитектуре и градостроительству Московской области осуществляет подготовку проекта решения о внесении изменений в Правила на основании постановления Правительства Московской области от 25.10.2016 № 791/39 «Об утверждении государственной программы Московской области «Архитектура и градостроительство Подмосковья» на 2017 – 2021 годы» и (или) обращений заинтересованных лиц.

3. Предложения о внесении изменений в Правила на рассмотрение Комиссии направляются:

- федеральными органами исполнительной власти в случаях, если Правила могут воспрепятствовать функционированию, размещению объектов федерального значения;

- центральными исполнительными органами государственной власти Московской области в случаях, если Правила могут воспрепятствовать функционированию, размещению объектов регионального значения;

- органами местного самоуправления городского округа в случае, если необходимо совершенствовать порядок регулирования землепользования и застройки на территории городского округа;

- физическими или юридическими лицами в инициативном порядке, либо в случаях, если в результате применения Правил земельные участки и объекты капитального строительства не используются эффективно, причиняется вред их правообладателям, снижается стоимость земельных участков и объектов капитального строительства, не реализуются права и законные интересы граждан и их объединений.

4. Комитет по архитектуре и градостроительству Московской области обеспечивает подготовку проекта заключения, в котором содержатся рекомендации о внесении в соответствии с поступившими предложениями изменений в Правила или об отклонении таких предложений с указанием причин отклонения о рассмотрении предложений о внесении изменений в Правила (далее – проект заключения) в установленный срок направляет проекта данного заключения в Комиссию, а также направляет поступившие предложения в орган местного самоуправления городского округа.

5. Уполномоченный орган местного самоуправления городского округа подготавливает рекомендации на поступившие предложения (далее – рекомендации) и направляет их в Комитет по архитектуре и градостроительству Московской области в установленный срок.

6. Комитет по архитектуре и градостроительству Московской области в установленный срок обеспечивает направление рекомендаций и проект заключения на рассмотрение в Комиссию.

7. Комиссия в установленный срок рассматривает проект заключения, рекомендации и в течение установленного срока направляет протокол заседания в Комитет по архитектуре и градостроительству Московской области для подготовки заключения о внесении изменения в Правила или об отклонении такого предложения с указанием причин отклонения (далее – заключение).

8. Заключение в установленный срок рассматривается на заседании Градостроительного совета Московской области. Протокол заседания Градостроительного совета Московской области направляется в Комитет по архитектуре и градостроительству Московской области, которая обеспечивает подготовку решения о подготовке проекта о внесении изменения в Правила или об отклонении предложения о внесении изменения в Правила с указанием причин отклонения и направляет копию указанного решения заявителю.

9. Проект о внесении изменения в Правила направляется Комитетом по архитектуре и градостроительству Московской области главе городского округа для проведения общественных обсуждений или публичных слушаний.

10. Общественные обсуждения или публичные слушания по проекту о внесении изменения в Правила проводятся в порядке, определяемом законодательством Российской Федерации, уставом городского округа и настоящими Правилами.

11. После завершения общественных обсуждений или публичных слушаний по проекту о внесении изменения в Правила орган местного самоуправления городского округа направляет в Комитет по архитектуре и градостроительству Московской области

протоколы общественных обсуждений или публичных слушаний и заключение о результатах общественных обсуждений или публичных слушаний.

12. Комитет по архитектуре и градостроительству Московской области в установленный срок направляет проект о внесении изменения в Правила, протоколы общественных обсуждений или публичных слушаний и заключение о результатах общественных обсуждений или публичных слушаний на рассмотрение Комиссии и обеспечивает рассмотрение решений, принятых Комиссией, на заседании Градостроительного совета Московской области.

13. По результатам указанных выше процедур Комитет по архитектуре и градостроительству Московской области в установленный срок со дня получения протокола заседания Градостроительного совета Московской области подготавливает решение об отклонении проекта о внесении изменения в Правила и о направлении его на доработку с указанием даты его повторного представления либо принимает решение о направлении проекта о внесении изменения в Правила в представительный орган местного самоуправления городского округа для его утверждения.

ЧАСТЬ II. КАРТА ГРАДОСТРОИТЕЛЬНОГО ЗОНИРОВАНИЯ
КАРТА ГРАДОСТРОИТЕЛЬНОГО ЗОНИРОВАНИЯ С УСТАНОВЛЕННЫМИ
ТЕРРИТОРИЯМИ, В ГРАНИЦАХ КОТОРЫХ ПРЕДУСМАТРИВАЕТСЯ
ОСУЩЕСТВЛЕНИЕ ДЕЯТЕЛЬНОСТИ ПО КОМПЛЕКСНОМУ
И УСТОЙЧИВОМУ РАЗВИТИЮ

**КАРТА ГРАДОСТРОИТЕЛЬНОГО ЗОНИРОВАНИЯ С ОТОБРАЖЕНИЕМ
ГРАНИЦ НАСЕЛЕННЫХ ПУНКТОВ, ВХОДЯЩИХ В СОСТАВ
МУНИЦИПАЛЬНОГО ОБРАЗОВАНИЯ, ГРАНИЦ ЗОН С ОСОБЫМИ УСЛОВИЯМИ
ИСПОЛЬЗОВАНИЯ ТЕРРИТОРИЙ, ГРАНИЦ ТЕРРИТОРИЙ ОБЪЕКТОВ
КУЛЬТУРНОГО НАСЛЕДИЯ, ГРАНИЦ ТЕРРИТОРИЙ ИСТОРИЧЕСКИХ
ПОСЕЛЕНИЙ**

ЧАСТЬ III. ГРАДОСТРОИТЕЛЬНЫЕ РЕГЛАМЕНТЫ

ГЛАВА 7. ГРАДОСТРОИТЕЛЬНЫЕ РЕГЛАМЕНТЫ В ЧАСТИ ВИДОВ РАЗРЕШЕННОГО ИСПОЛЬЗОВАНИЯ ЗЕМЕЛЬНЫХ УЧАСТКОВ И ОБЪЕКТОВ КАПИТАЛЬНОГО СТРОИТЕЛЬСТВА И ПРЕДЕЛЬНЫХ (МИНИМАЛЬНЫХ И (ИЛИ) МАКСИМАЛЬНЫХ) РАЗМЕРОВ ЗЕМЕЛЬНЫХ УЧАСТКОВ И ПРЕДЕЛЬНЫХ ПАРАМЕТРОВ РАЗРЕШЕННОГО СТРОИТЕЛЬСТВА, РЕКОНСТРУКЦИИ ОБЪЕКТОВ КАПИТАЛЬНОГО СТРОИТЕЛЬСТВА

Статья 28. Градостроительные регламенты для жилых зон

В состав жилых зон включены:

- зона многоквартирной жилой застройки (Ж-1);
- зона многоквартирной жилой застройки (Ж-1-1);
- зона застройки индивидуальными и блокированными жилыми домами (Ж-2);
- зона застройки индивидуальными жилыми домами (Ж-2С)
- зона застройки индивидуальными жилыми домами (Ж-2-1);
- зона застройки блокированными жилыми домами (Ж-2Б);
- зона смешанной малоэтажной жилой застройки (Ж-3).

В жилых зонах допускается размещение отдельно стоящих, встроенных или пристроенных объектов социального и коммунально-бытового назначения, объектов здравоохранения, объектов дошкольного, начального общего и среднего (полного) общего образования, культовых зданий, стоянок автомобильного транспорта, гаражей, объектов, связанных с проживанием граждан и не оказывающих негативного воздействия на окружающую среду.

Максимальный процент застройки, устанавливаемый для строительства, реконструкции объектов капитального строительства на земельных участках с видами разрешенного использования с кодами 2.1.1, 2.2, 2.5, 2.6 Классификатора не учитывает площадь земельного участка, которая может быть застроена объектами со вспомогательными видами разрешенного использования, не предназначенными для постоянного проживания.

Максимальный процент застройки, устанавливаемый для строительства, реконструкции объектов капитального строительства на земельных участках с видами разрешенного использования с кодом 2.1 Классификатора не учитывает площадь земельного участка, которая может быть застроена гаражами, строениями и сооружениями вспомогательного использования, не предназначенными для постоянного проживания.

В соответствии с Классификатором вид разрешенного использования «Жилая застройка» – код 2.0, включает в себя размещение жилых помещений различного вида и обеспечение проживания в них. К жилой застройке относятся здания (помещения в них), предназначенные для проживания человека, за исключением зданий (помещений), используемых:

- с целью извлечения предпринимательской выгоды из предоставления жилого помещения для временного проживания в них (гостиницы, дома отдыха);
- для проживания с одновременным осуществлением лечения или социального обслуживания населения (санатории, дома ребенка, дома престарелых, больницы);
- как способ обеспечения непрерывности производства (вахтовые помещения, служебные жилые помещения на производственных объектах);
- как способ обеспечения деятельности режимного учреждения (казармы, караульные помещения, места лишения свободы, содержания под стражей).

Ж-1 – ЗОНА МНОГОКВАРТИРНОЙ ЖИЛОЙ ЗАСТРОЙКИ

Зона многоквартирной жилой застройки Ж-1 установлена для обеспечения условий формирования жилых районов из многоквартирных жилых домов.

Градостроительный регламент территориальной зоны должен применяться с учетом требований СП 2.1.4.2625-10 «Зоны санитарной охраны источников питьевого водоснабжения г. Москвы» (утв. постановлением Главного государственного санитарного врача РФ от 30.04.2010 № 45), Постановлением Совета народных комиссаров РСФСР от 23 мая 1941 г. N 355 «О санитарной охране московского водопровода и источников его водоснабжения» (Приложение 1). Решением Исполкома московского городского и областного советов народных депутатов от 17.04 1980 г. № 500-1143 «Об утверждении проекта установления красных линий границ зон санитарной охраны источников водоснабжения г. Москвы в границах ЛПЗП» (Приложение 2). Картой ЗОУИТ в части ЗСО.

Основные виды разрешенного использования

№ п/п	Наименование ВРИ	Код (числовое обозначение ВРИ)	Предельные размеры земельных участков (кв. м)		Максимальный процент застройки, в том числе в зависимости от количества надземных этажей	Минимальные отступы от границ земельного участка (м)
			min	max		
1.	Малоэтажная многоквартирная жилая застройка	2.1.1	30 000	1 000 000	1 эт. - 59,0% 2 эт. - 50,8% 3 эт. - 44,1% 4 эт. - 38,9%	3
2.	Среднеэтажная жилая застройка	2.5	30 000	1 000 000	5 эт. - 34,8% 6 эт. - 31,5% 7 эт. - 28,8% 8 эт. - 26,5%	3
3.	Многоэтажная жилая застройка (высотная застройка)	2.6	30 000	1 000 000	9 эт. - 24,6% 10 эт. - 23,0% 11 эт. - 21,6% 12 эт. - 20,3% 13 эт. - 19,2% 14 эт. - 18,1%	3

№ п/п	Наименование ВРИ	Код (числовое обозначение ВРИ)	Предельные размеры земельных участков (кв. м)		Максимальный процент застройки, в том числе в зависимости от количества надземных этажей	Минимальные отступы от границ земельного участка (м)
			min	max		
					15 эт. - 17,2% 16 эт. - 16,4% 17 и более - 15,7%	
4.	Хранения автотранспорта	2.7.1	500 (15)*	2 000 (50)*	75% (100%)*	3 (0)*
			* - (Существующие объекты гаражного назначения, предназначенные для хранения личного автотранспорта граждан, имеющие одну или более общих стен с другими объектами гаражного назначения, предназначенными для хранения личного автотранспорта граждан)			
5.	Коммунальное обслуживание	3.1	30	100 000	75%	3
6.	Предоставление коммунальных услуг	3.1.1	30	100 000	75%	3
7.	Административные здания организаций, обеспечивающих предоставление коммунальных услуг	3.1.2	30	100 000	75%	3
8.	Дома социального обслуживания	3.2.1	500	100 000	60%	3
9.	Оказание социальной помощи населению	3.2.2	500	100 000	60%	3
10.	Оказание услуг связи	3.2.3	500	100 000	60%	3
11.	Бытовое обслуживание	3.3	200	100 000	60%	3
12.	Амбулаторно-поликлиническое обслуживание	3.4.1	5 000	1 000 000	60%	3
13.	Дошкольное, начальное и среднее общее образование	3.5.1	Не подлежит установлению			3

№ п/п	Наименование ВРИ	Код (числовое обозначение ВРИ)	Предельные размеры земельных участков (кв. м)		Максимальный процент застройки, в том числе в зависимости от количества надземных этажей	Минимальные отступы от границ земельного участка (м)
			min	max		
14.	Объекты культурно-досуговой деятельности	3.6.1	1 000	100 0000	50%	3
15.	Парки культуры и отдыха	3.6.2	1 000	100 0000	50%	3
16.	Религиозное использование	3.7	1 000	200 000	50%	3
17.	Осуществление религиозных обрядов	3.7.1	1 000	100 000	50%	3
18.	Религиозное управление и образование	3.7.2	1 000	100 000	50%	3
19.	Амбулаторное ветеринарное обслуживание	3.10.1	1 000	10 000	60%	3
20.	Деловое управление	4.1	1 000	100 000	55%	3
21.	Рынки	4.3	1 500	50 000	45%	3
22.	Магазины	4.4	500	10 000	50%	3
23.	Общественное питание	4.6	500	10 000	50%	3
24.	Гостиничное обслуживание	4.7	1 000	100 000	1 эт. - 60% 2 эт. - 50% 3 эт. - 45% 4 эт. - 41% 5 эт. - 37% 6 эт. - 34% 7 эт. - 31% 8 эт. - 29% 9 эт. - 27% 10 эт. - 25% 11 эт. - 24% 12 эт. - 22%	3

№ п/п	Наименование ВРИ	Код (числовое обозначение ВРИ)	Предельные размеры земельных участков (кв. м)		Максимальный процент застройки, в том числе в зависимости от количества надземных этажей	Минимальные отступы от границ земельного участка (м)
			min	max		
					13 эт. - 21% 14 эт. - 20% 15 эт. - 19% 16 эт. - 18% 17 и более - 17%	
25.	Служебные гаражи	4.9	1 000	20 000	75%	3
26.	Спорт	5.1	1 000	100 000	75%	3
27.	Обеспечение занятий спортом в помещениях	5.1.2	1 000	100 000	75%	3
28.	Площадки для занятий спортом	5.1.3	100	100 000	75%	3
29.	Оборудованные площадки для занятий спортом	5.1.4	100	100 000	75%	3
30.	Связь	6.8	Не подлежит установлению			
31.	Обеспечение внутреннего правопорядка	8.3	Не подлежат установлению			
32.	Историко-культурная деятельность	9.3	Не распространяется			
33.	Земельные участки (территории) общего пользования	12.0	Не распространяется			
34.	Улично-дорожная сеть	12.0.1	Не распространяется			
35.	Благоустройство территории	12.0.2	Не подлежит установлению	Не подлежит установлению	10%	Не подлежит установлению

Вспомогательные виды разрешенного использования

1. Предоставление коммунальных услуг – 3.1.1
2. Связь – 6.8

3. Обеспечение внутреннего правопорядка – 8.3

Условно разрешенные виды использования

№ п/п	Наименование ВРИ	Код (числовое обозначение ВРИ)	Предельные размеры земельных участков (кв. м)		Максимальный процент застройки, в том числе в зависимости от количества надземных этажей	Минимальные отступы от границ земельного участка (м)
			min	max		
1.	Обслуживание жилой застройки	2.7	100	10 000	80%	3
2.	Стационарное медицинское обслуживание	3.4.2	10 000	1 000 000	50%	3
3.	Среднее и высшее профессиональное образование	3.5.2	5 000	100 000	60%	3
4.	Общественное управление	3.8	1 000	100 000	60%	3
5.	Государственное управление	3.8.1	1 000	100 000	60%	3
6.	Представительская деятельность	3.8.2	1 000	100 000	60%	3
7.	Обеспечение научной деятельности	3.9	2 500	100 000	60%	3
8.	Обеспечение деятельности в области гидрометеорологии и смежных с ней областях	3.9.1	500	10 000	60%	3
9.	Проведение научных исследований	3.9.2	500	100 000	60%	3
10.	Объекты торговли (торговые центры, торгово-развлекательные центры (комплексы))	4.2	5 000	Не подлежит установлению	50%	3
11.	Банковская и страховая деятельность	4.5	1 000	10 000	60%	3
12.	Объекты придорожного сервиса	4.9.1	1 000	10 000	45%	3
13.	Выставочно-ярмарочная деятельность	4.10	5 000	50 000	60%	3

Максимальный класс опасности (по санитарной классификации) объектов капитального строительства, размещаемых на территории участков зоны – V.

Иные показатели по параметрам застройки зоны Ж-1: территории объектов обслуживания населения; требования и параметры по временному хранению индивидуальных транспортных средств, размещению гаражей и открытых автостоянок, требования и параметры к доле озелененной территории земельных участков, регламентируются и устанавливаются нормативами градостроительного проектирования.

Ж-1-1 – ЗОНА МНОГОКВАРТИРНОЙ ЖИЛОЙ ЗАСТРОЙКИ

Зона многоквартирной жилой застройки Ж-1-1 установлена для обеспечения условий формирования жилых районов из многоквартирных жилых домов.

Основные виды разрешенного использования

№ п/п	Наименование ВРИ	Код (числовое обозначение ВРИ)	Предельные размеры земельных участков (кв. м)		Максимальный процент застройки	Минимальные отступы от границ земельного участка (м)
			min	max		
1.	Многоэтажная жилая застройка (высотная застройка)	2.6	7 000	1 000 000	50%	Не подлежат установлению
2.	Хранения автотранспорта	2.7.1	500	2 000	75%	3
3.	Коммунальное обслуживание	3.1	30	100 000	75%	3
4.	Предоставление коммунальных услуг	3.1.1	30	100 000	75%	3
5.	Административные здания организаций, обеспечивающих предоставление коммунальных услуг	3.1.2	30	100 000	75%	3
6.	Дома социального обслуживания	3.2.1	500	100 000	60%	3

№ п/п	Наименование ВРИ	Код (числовое обозначение ВРИ)	Предельные размеры земельных участков (кв. м)		Максимальный процент застройки	Минимальные отступы от границ земельного участка (м)
			min	max		
7.	Оказание социальной помощи населению	3.2.2	500	100 000	60%	3
8.	Оказание услуг связи	3.2.3	500	100 000	60%	3
9.	Бытовое обслуживание	3.3	200	100 000	60%	3
10.	Амбулаторно-поликлиническое обслуживание	3.4.1	5 000	1 000 000	60%	3
11.	Дошкольное, начальное и среднее общее образование	3.5.1	Не подлежит установлению			3
12.	Объекты культурно-досуговой деятельности	3.6.1	1 000	100 0000	50%	3
13.	Парки культуры и отдыха	3.6.2	1 000	100 0000	50%	3
14.	Религиозное использование	3.7	1 000	200 000	50%	3
15.	Осуществление религиозных обрядов	3.7.1	1 000	100 000	50%	3
16.	Религиозное управление и образование	3.7.2	1 000	100 000	50%	3
17.	Амбулаторное ветеринарное обслуживание	3.10.1	1 000	10 000	60%	3
18.	Деловое управление	4.1	1 000	100 000	55%	3
19.	Рынки	4.3	1 500	50 000	45%	3
20.	Магазины	4.4	500	10 000	50%	3

№ п/п	Наименование ВРИ	Код (числовое обозначение ВРИ)	Предельные размеры земельных участков (кв. м)		Максимальный процент застройки	Минимальные отступы от границ земельного участка (м)
			min	max		
21.	Общественное питание	4.6	500	10 000	50%	3
22.	Гостиничное обслуживание	4.7	1 000	100 000	1 эт. - 60% 2 эт. - 50% 3 эт. - 45% 4 эт. - 41% 5 эт. - 37% 6 эт. - 34% 7 эт. - 31% 8 эт. - 29% 9 эт. - 27% 10 эт. - 25% 11 эт. - 24% 12 эт. - 22% 13 эт. - 21% 14 эт. - 20% 15 эт. - 19% 16 эт. - 18% 17 и более - 17%	3
23.	Служебные гаражи	4.9	1 000	20 000	75%	3
24.	Спорт	5.1	1 000	100 000	75%	3
25.	Обеспечение занятий спортом в помещениях	5.1.2	1 000	100 000	75%	3
26.	Площадки для занятий спортом	5.1.3	100	100 000	75%	3
27.	Оборудованные площадки для занятий спортом	5.1.4	100	100 000	75%	3

№ п/п	Наименование ВРИ	Код (числовое обозначение ВРИ)	Предельные размеры земельных участков (кв. м)		Максимальный процент застройки	Минимальные отступы от границ земельного участка (м)
			min	max		
28.	Связь	6.8	Не подлежит установлению			
29.	Обеспечение внутреннего правопорядка	8.3	Не подлежат установлению			
30.	Историко-культурная деятельность	9.3	Не распространяется			
31.	Земельные участки (территории) общего пользования	12.0	Не распространяется			
32.	Улично-дорожная сеть	12.0.1	Не распространяется			
33.	Благоустройство территории	12.0.2	Не подлежит установлению	Не подлежит установлению	10%	Не подлежит установлению

Вспомогательные виды разрешенного использования

1. Предоставление коммунальных услуг – 3.1.1
2. Связь – 6.8
3. Обеспечение внутреннего правопорядка – 8.3

Условно разрешенные виды использования

№ п/п	Наименование ВРИ	Код (числовое обозначение ВРИ)	Предельные размеры земельных участков (кв. м)		Максимальный процент застройки, в том числе в зависимости от количества надземных этажей	Минимальные отступы от границ земельного участка (м)
			min	max		
1.	Обслуживание жилой застройки	2.7	100	10 000	80%	3
2.	Стационарное медицинское обслуживание	3.4.2	10 000	1 000 000	50%	3

№ п/п	Наименование ВРИ	Код (числовое обозначение ВРИ)	Предельные размеры земельных участков (кв. м)		Максимальный процент застройки, в том числе в зависимости от количества надземных этажей	Минимальные отступы от границ земельного участка (м)
			min	max		
3.	Среднее и высшее профессиональное образование	3.5.2	5 000	100 000	60%	3
4.	Общественное управление	3.8	1 000	100 000	60%	3
5.	Государственное управление	3.8.1	1 000	100 000	60%	3
6.	Представительская деятельность	3.8.2	1 000	100 000	60%	3
7.	Обеспечение научной деятельности	3.9	2 500	100 000	60%	3
8.	Обеспечение деятельности в области гидрометеорологии и смежных с ней областях	3.9.1	500	10 000	60%	3
9.	Проведение научных исследований	3.9.2	500	100 000	60%	3
10.	Объекты торговли (торговые центры, торгово-развлекательные центры (комплексы))	4.2	5 000	Не подлежит установлению	50%	3
11.	Банковская и страховая деятельность	4.5	1 000	10 000	60%	3
12.	Объекты придорожного сервиса	4.9.1	1 000	10 000	45%	3
13.	Выставочно-ярмарочная деятельность	4.10	5 000	50 000	60%	3

Максимальный класс опасности (по санитарной классификации) объектов капитального строительства, размещаемых на территории участков зоны – V.

Иные показатели по параметрам застройки зоны Ж-1-1: территории объектов обслуживания населения; требования и параметры по временному хранению индивидуальных транспортных средств, размещению гаражей и открытых автостоянок, требования и параметры к доле озелененной территории земельных участков, регламентируются и устанавливаются нормативами градостроительного проектирования.

Ж-2 – ЗОНА ЗАСТРОЙКИ ИНДИВИДУАЛЬНЫМИ И БЛОКИРОВАННЫМИ ЖИЛЫМИ ДОМАМИ

Зона застройки индивидуальными и блокированными жилыми домами Ж-2 установлена для обеспечения формирования жилых районов из отдельно стоящих индивидуальных жилых домов и блокированных жилых домов. В состав зоны Ж-2 могут включаться территории, предназначенные для ведения садоводства.

Градостроительный регламент территориальной зоны должен применяться с учетом требований СП 2.1.4.2625-10 «Зоны санитарной охраны источников питьевого водоснабжения г. Москвы» (утв. постановлением Главного государственного санитарного врача РФ от 30.04.2010 № 45), Постановлением Совета народных комиссаров РСФСР от 23 мая 1941 г. N 355 «О санитарной охране московского водопровода и источников его водоснабжения» (Приложение 1). Решением Исполкома московского городского и областного советов народных депутатов от 17.04 1980 г. № 500-1143 «Об утверждении проекта установления красных линий границ зон санитарной охраны источников водоснабжения г. Москвы в границах ЛПЗП» (Приложение 2). Картой ЗОУИТ в части ЗСО.

Основные виды разрешенного использования

№ п/п	Наименование ВРИ	Код (числовое обозначение ВРИ)	Предельные размеры земельных участков (кв. м)		Максимальный процент застройки, в том числе в зависимости от количества надземных этажей	Минимальные отступы от границ земельного участка (м)
			min	max		
1.	Для индивидуального жилищного строительства	2.1*	500	500 000	40%	3
2.	Для ведения личного подсобного хозяйства (приусадебный земельный участок)	2.2*	500	500 000	40%	3
3.	Хранения автотранспорта	2.7.1	500 (15)*	2 000 (50)*	75% (100%)*	3 (0)*
			* - (Существующие объекты гаражного назначения, предназначенные для хранения личного автотранспорта граждан, имеющие одну или более общих стен с другими объектами гаражного назначения, предназначенными для хранения личного автотранспорта граждан)			
4.	Коммунальное обслуживание	3.1	30	100 000	75%	3

*земельный участок предназначен для возведения только одного жилого дома и других предусмотренных видом (нежилых) объектов.

№ п/п	Наименование ВРИ	Код (числовое обозначение ВРИ)	Предельные размеры земельных участков (кв. м)		Максимальный процент застройки, в том числе в зависимости от количества надземных этажей	Минимальные отступы от границ земельного участка (м)
			min	max		
5.	Предоставление коммунальных услуг	3.1.1	30	100 000	75%	3
6.	Административные здания организаций, обеспечивающих предоставление коммунальных услуг	3.1.2	30	100 000	75%	3
7.	Дома социального обслуживания	3.2.1	500	100 000	60%	3
8.	Оказание социальной помощи населению	3.2.2	500	100 000	60%	3
9.	Оказание услуг связи	3.2.3	500	100 000	60%	3
10.	Бытовое обслуживание	3.3	200	100 000	60%	3
11.	Амбулаторно-поликлиническое обслуживание	3.4.1	5 000	1 000 000	60%	3
12.	Дошкольное, начальное и среднее общее образование	3.5.1	Не подлежит установлению			3
13.	Объекты культурно-досуговой деятельности	3.6.1	1 000	100 0000	50%	3
14.	Парки культуры и отдыха	3.6.2	1 000	100 0000	50%	3
15.	Религиозное использование	3.7	1 000	100 000	50%	3
16.	Осуществление религиозных обрядов	3.7.1	1 000	100 000	50%	3
17.	Религиозное управление и образование	3.7.2	1 000	100 000	50%	3

№ п/п	Наименование ВРИ	Код (числовое обозначение ВРИ)	Предельные размеры земельных участков (кв. м)		Максимальный процент застройки, в том числе в зависимости от количества надземных этажей	Минимальные отступы от границ земельного участка (м)
			min	max		
18.	Амбулаторное ветеринарное обслуживание	3.10.1	1 000	10 000	60%	3
19.	Деловое управление	4.1	1 000	100 000	55%	3
20.	Магазины	4.4	500	10 000	50%	3
21.	Общественное питание	4.6	500	10 000	50%	3
22.	Гостиничное обслуживание	4.7	1 000	100 000	1 эт. - 60% 2 эт. - 50% 3 эт. - 45%	3
23.	Спорт	5.1	1 000	100 000	75%	3
24.	Площадки для занятий спортом	5.1.3	100	100 000	75%	3
25.	Связь	6.8	Не подлежит установлению			
26.	Обеспечение внутреннего правопорядка	8.3	Не подлежат установлению			
27.	Историко-культурная деятельность	9.3	Не распространяется			
28.	Земельные участки (территории) общего пользования	12.0	Не распространяется			
29.	Улично-дорожная сеть	12.0.1	Не распространяется			
30.	Благоустройство территории	12.0.2	Не подлежит установлению	Не подлежит установлению	10%	Не подлежит установлению
31.	Земельные участки общего назначения	13.0	Не подлежит установлению			

№ п/п	Наименование ВРИ	Код (числовое обозначение ВРИ)	Предельные размеры земельных участков (кв. м)		Максимальный процент застройки, в том числе в зависимости от количества надземных этажей	Минимальные отступы от границ земельного участка (м)
			min	max		
32.	Ведение огородничества	13.1	300	400	0%	Не подлежит установлению

Вспомогательные виды разрешенного использования

1. Предоставление коммунальных услуг – 3.1.1
2. Связь – 6.8
3. Обеспечение внутреннего правопорядка – 8.3

Условно разрешенные виды использования

№ п/п	Наименование ВРИ	Код (числовое обозначение ВРИ)	Предельные размеры земельных участков (кв. м)		Максимальный процент застройки, в том числе в зависимости от количества надземных этажей	Минимальные отступы от границ земельного участка (м)
			min	max		
1.	Блокированная жилая застройка	2.3*	200	500 000	1 эт. - 59,0%	0
					2 эт. - 50,8%	
					3 эт. - 44,1%	
в соответствии с п.12 ст.11						
2.	Обслуживание жилой застройки	2.7	100	10 000	80%	3
3.	Стационарное медицинское обслуживание	3.4.2	10 000	1 000 000	50%	3
4.	Среднее и высшее профессиональное образование	3.5.2	5 000	100 000	60%	3
5.	Общественное управление	3.8	1 000	100 000	60%	3

*земельный участок предназначен для возведения только одного жилого дома и других предусмотренных видом (нежилых) объектов.

№ п/п	Наименование ВРИ	Код (числовое обозначение ВРИ)	Предельные размеры земельных участков (кв. м)		Максимальный процент застройки, в том числе в зависимости от количества надземных этажей	Минимальные отступы от границ земельного участка (м)
			min	max		
6.	Государственное управление	3.8.1	1 000	100 000	60%	3
7.	Представительская деятельность	3.8.2	1 000	100 000	60%	3
8.	Обеспечение научной деятельности	3.9	2 500	100 000	60%	3
9.	Обеспечение деятельности в области гидрометеорологии и смежных с ней областях	3.9.1	500	10 000	60%	3
10.	Проведение научных исследований	3.9.2	500	100 000	60%	3
11.	Рынки	4.3	1 500	50 000	45%	3
12.	Банковская и страховая деятельность	4.5	1 000	10 000	60%	3
13.	Служебные гаражи	4.9	1 000	20 000	75%	3
14.	Ведение садоводства	13.2	600	2 000	40%	3

Максимальный класс опасности (по санитарной классификации) объектов капитального строительства, размещаемых на территории участков зоны – V.

Иные показатели по параметрам застройки зоны Ж-2: территории объектов обслуживания населения; требования и параметры по временному хранению индивидуальных транспортных средств, размещению гаражей и открытых автостоянок, требования и параметры к доле озелененной территории земельных участков, регламентируются и устанавливаются нормативами градостроительного проектирования.

Не допускается размещение вспомогательных строений (за исключением гаража) перед основным строением со стороны улиц и проездов.

Ж-2С – ЗОНА ЗАСТРОЙКИ ИНДИВИДУАЛЬНЫМИ ЖИЛЫМИ ДОМАМИ

Зона застройки индивидуальными жилыми домами Ж-2С установлена для обеспечения формирования жилых районов из отдельно стоящих индивидуальных жилых домов на основе садоводческих товариществ, находящихся на землях населенных пунктов.

Градостроительный регламент территориальной зоны должен применяться с учетом требований СП 2.1.4.2625-10 «Зоны санитарной охраны источников питьевого водоснабжения г. Москвы» (утв. постановлением Главного государственного санитарного врача РФ от 30.04.2010 № 45), Постановлением Совета народных комиссаров РСФСР от 23 мая 1941 г. N 355 «О санитарной охране московского водопровода и источников его водоснабжения» (Приложение 1). Решением Исполкома московского городского и областного советов народных депутатов от 17.04 1980 г. № 500-1143 «Об утверждении проекта установления красных линий границ зон санитарной охраны источников водоснабжения г. Москвы в границах ЛПЗП» (Приложение 2). Картой ЗОУИТ в части ЗСО.

Основные виды разрешенного использования

№ п/п	Наименование ВРИ	Код (числовое обозначение ВРИ)	Предельные размеры земельных участков (кв. м)		Мах % застройки, в том числе в зависимости от количества наземных этажей	Минимальные отступы от границ земельного участка (м)
			min	max		
1.	Для индивидуального жилищного строительства	2.1*	500	500 000	40%	3
2.	Для ведения личного подсобного хозяйства (приусадебный земельный участок)	2.2*	500	500 000	40%	3
3.	Коммунальное обслуживание	3.1	30	100 000	75%	3
4.	Предоставление коммунальных услуг	3.1.1	30	100 000	75%	3
5.	Административные здания организаций, обеспечивающих предоставление коммунальных услуг	3.1.2	30	100 000	75%	3
6.	Дома социального обслуживания	3.2.1	500	100 000	60%	3
7.	Оказание социальной помощи населению	3.2.2	500	100 000	60%	3
8.	Оказание услуг связи	3.2.3	500	100 000	60%	3
9.	Бытовое обслуживание	3.3	200	100 000	60%	3
10.	Амбулаторно-поликлиническое обслуживание	3.4.1	5 000	1 000 000	60%	3
11.	Дошкольное, начальное и среднее общее образование	3.5.1	Не подлежит установлению			3
12.	Магазины	4.4	500	10 000	50%	3

*земельный участок предназначен для возведения только одного жилого дома и других предусмотренных видом (нежилых) объектов.

№ п/п	Наименование ВРИ	Код (числовое обозначение ВРИ)	Предельные размеры земельных участков (кв. м)		Мах % застройки, в том числе в зависимости от количества наземных этажей	Минимальные отступы от границ земельного участка (м)
			min	max		
13.	Общественное питание	4.6	500	10 000	50%	3
14.	Площадки для занятий спортом	5.1.3	100	100 000	75%	3
15.	Связь	6.8	Не подлежит установлению			
16.	Обеспечение внутреннего правопорядка	8.3	Не подлежат установлению			
17.	Историко-культурная деятельность	9.3	Не распространяется			
18.	Земельные участки (территории) общего пользования	12.0	Не распространяется			
19.	Улично-дорожная сеть	12.0.1	Не распространяется			
20.	Благоустройство территории	12.0.2	Не подлежит установлению	Не подлежит установлению	10%	Не подлежит установлению
21.	Земельные участки общего назначения	13.0	Не подлежит установлению			

Вспомогательные виды разрешенного использования

1. Предоставление коммунальных услуг – 3.1.1
2. Связь – 6.8
3. Обеспечение внутреннего правопорядка – 8.3

Условно разрешенные виды использования

№ п/п	Наименование ВРИ	Код (числовое обозначение ВРИ)	Предельные размеры земельных участков (кв. м)		Мах % застройки, в том числе в зависимости от количества наземных этажей	Минимальные отступы от границ земельного участка (м)
			min	max		
1.	Служебные гаражи	4.9	1 000	20 000	75%	3
2.	Ведение садоводства	13.2	600	2 000	40%	3
3.	Связь	6.8	Не подлежит установлению			

Максимальный класс опасности (по санитарной классификации) объектов капитального строительства, размещаемых на территории участков зоны – V.

Иные показатели по параметрам застройки зоны Ж-2С: территории объектов обслуживания населения; требования и параметры по временному хранению индивидуальных транспортных средств, размещению гаражей и открытых автостоянок, требования и параметры к доле озелененной территории земельных участков, регламентируются и устанавливаются нормативами градостроительного проектирования.

Не допускается размещение вспомогательных строений (за исключением гаража) перед основным строением со стороны улиц и проездов.

Ж-2-1 – ЗОНА ЗАСТРОЙКИ ИНДИВИДУАЛЬНЫМИ ЖИЛЫМИ ДОМАМИ

Зона застройки индивидуальными жилыми домами Ж-2-1 установлена для обеспечения формирования жилых районов из отдельно стоящих индивидуальных жилых домов. В состав зоны Ж-2-1 могут включаться территории, предназначенные для ведения.

Градостроительный регламент территориальной зоны должен применяться с учетом требований СП 2.1.4.2625-10 «Зоны санитарной охраны источников питьевого водоснабжения г. Москвы» (утв. постановлением Главного государственного санитарного врача РФ от 30.04.2010 № 45), Постановлением Совета народных комиссаров РСФСР от 23 мая 1941 г. N 355 «О санитарной охране московского водопровода и источников его водоснабжения» (Приложение 1). Решением Исполкома московского городского и областного советов народных депутатов от 17.04 1980 г. № 500-1143 «Об утверждении проекта установления красных линий границ зон санитарной охраны источников водоснабжения г. Москвы в границах ЛПЗП» (Приложение 2). Картой ЗОУИТ в части ЗСО.

Основные виды разрешенного использования

№ п/п	Наименование ВРИ	Код (числовое обозначение ВРИ)	Предельные размеры земельных участков (кв. м)		Максимальный процент застройки, в том числе в зависимости от количества надземных этажей	Минимальные отступы от границ земельного участка (м)
			min	max		
1.	Для индивидуального жилищного строительства	2.1*	500	500 000	40%	3
2.	Для ведения личного подсобного хозяйства (приусадебный земельный участок)	2.2*	500	500 000	40%	3
3.	Хранения автотранспорта	2.7.1	500	2 000	75%	3
4.	Связь	6.8	Не подлежит установлению			
5.	Площадки для занятий спортом	5.1.3	100	100 000	75%	3
6.	Историко-культурная деятельность	9.3	Не распространяется			
7.	Земельные участки (территории) общего пользования	12.0	Не распространяется			
8.	Улично-дорожная сеть	12.0.1	Не распространяется			
9.	Благоустройство территории	12.0.2	Не подлежит установлению	Не подлежит установлению	10%	Не подлежит установлению
10.	Земельные участки общего назначения	13.0	Не подлежит установлению			
11.	Ведение огородничества	13.1	300	400	0%	Не подлежит установлению

*земельный участок предназначен для возведения только одного жилого дома и других предусмотренных видом (нежилых) объектов.

Вспомогательные виды разрешенного использования

1. Предоставление коммунальных услуг – 3.1.1
2. Связь – 6.8
3. Обеспечение внутреннего правопорядка – 8.3

Условно разрешенные виды использования

№ п/п	Наименование ВРИ	Код (числовое обозначение ВРИ)	Предельные размеры земельных участков (кв. м)		Максимальный процент застройки, в том числе в зависимости от количества надземных этажей	Минимальные отступы от границ земельного участка (м)
			min	max		
1.	Блокированная жилая застройка	2.3*	200	500 000	1 эт. – 59,0%	0
					2 эт. – 50,8%	
в соответствии с п.12 ст.11						
2.	Обеспечение деятельности в области гидрометеорологии и смежных с ней областях	3.9.1	500	10 000	60%	3
3.	Проведение научных исследований	3.9.2	500	100 000	60%	3
4.	Обеспечение занятий спортом в помещениях	5.1.2	1 000	100 000	75%	3
5.	Ведение садоводства	13.2	600	2 000	40%	3

Максимальный класс опасности (по санитарной классификации) объектов капитального строительства, размещаемых на территории участков зоны – V.

*земельный участок предназначен для возведения только одного жилого дома и других предусмотренных видом (нежилых) объектов.

Иные показатели по параметрам застройки зоны Ж-2-1: территории объектов обслуживания населения; требования и параметры по временному хранению индивидуальных транспортных средств, размещению гаражей и открытых автостоянок, требования и параметры к доле озелененной территории земельных участков, регламентируются и устанавливаются нормативами градостроительного проектирования.

Не допускается размещение вспомогательных строений (за исключением гаража) перед основным строением со стороны улиц и проездов.

Ж-2Б – ЗОНА ЗАСТРОЙКИ БЛОКИРОВАННЫМИ ЖИЛЫМИ ДОМАМИ

Зона застройки блокированными жилыми домами Ж-2Б установлена для обеспечения формирования жилых районов из отдельно стоящих блокированных жилых домов. В состав зоны Ж-2Б могут включаться территории, предназначенные для ведения садоводства.

Градостроительный регламент территориальной зоны должен применяться с учетом требований СП 2.1.4.2625-10 «Зоны санитарной охраны источников питьевого водоснабжения г. Москвы» (утв. постановлением Главного государственного санитарного врача РФ от 30.04.2010 № 45), Постановлением Совета народных комиссаров РСФСР от 23 мая 1941 г. № 355 «О санитарной охране московского водопровода и источников его водоснабжения» (Приложение 1). Решением Исполкома московского городского и областного советов народных депутатов от 17.04 1980 г. № 500-1143 «Об утверждении проекта установления красных линий границ зон санитарной охраны источников водоснабжения г. Москвы в границах ЛПЗП» (Приложение 2). Картой ЗОУИТ в части ЗСО.

Основные виды разрешенного использования

№ п/п	Наименование ВРИ	Код (числовое обозначение ВРИ)	Предельные размеры земельных участков (кв. м)		Максимальный процент застройки, в том числе в зависимости от количества надземных этажей	Минимальные отступы от границ земельного участка (м)
			min	max		
1.	Для индивидуального жилищного строительства	2.1*	500	500 000	40%	3
2.	Для ведения личного подсобного хозяйства (приусадебный земельный участок)	2.2*	500	500 000	40%	3
3.	Блокированная жилая застройка	2.3*	200	500 000	1 эт. – 59,0% 2 эт. – 50,8% 3 эт. – 44,1%	0

*земельный участок предназначен для возведения только одного жилого дома и других предусмотренных видом (нежилых) объектов.

№ п/п	Наименование ВРИ	Код (числовое обозначение ВРИ)	Предельные размеры земельных участков (кв. м)		Максимальный процент застройки, в том числе в зависимости от количества надземных этажей	Минимальные отступы от границ земельного участка (м)
			min	max		
в соответствии с п.12 ст.11						
4.	Хранения автотранспорта	2.7.1	500 (15)*	2 000 (50)*	75% (100%)*	3 (0)*
			* - (Существующие объекты гаражного назначения, предназначенные для хранения личного автотранспорта граждан, имеющие одну или более общих стен с другими объектами гаражного назначения, предназначенными для хранения личного автотранспорта граждан)			
5.	Коммунальное обслуживание	3.1	30	100 000	75%	3
6.	Предоставление коммунальных услуг	3.1.1	30	100 000	75%	3
7.	Административные здания организаций, обеспечивающих предоставление коммунальных услуг	3.1.2	30	100 000	75%	3
8.	Дома социального обслуживания	3.2.1	500	100 000	60%	3
9.	Оказание социальной помощи населению	3.2.2	500	100 000	60%	3
10.	Оказание услуг связи	3.2.3	500	100 000	60%	3
11.	Бытовое обслуживание	3.3	200	100 000	60%	3
12.	Амбулаторно-поликлиническое обслуживание	3.4.1	5 000	1 000 000	60%	3
13.	Дошкольное, начальное и среднее общее образование	3.5.1	Не подлежит установлению			3
14.	Объекты культурно-досуговой деятельности	3.6.1	1 000	100 0000	50%	3

№ п/п	Наименование ВРИ	Код (числовое обозначение ВРИ)	Предельные размеры земельных участков (кв. м)		Максимальный процент застройки, в том числе в зависимости от количества надземных этажей	Минимальные отступы от границ земельного участка (м)
			min	max		
15.	Парки культуры и отдыха	3.6.2	1 000	100 0000	50%	3
16.	Религиозное использование	3.7	1 000	100 000	50%	3
17.	Осуществление религиозных обрядов	3.7.1	1 000	100 000	50%	3
18.	Религиозное управление и образование	3.7.2	1 000	100 000	50%	3
19.	Амбулаторное ветеринарное обслуживание	3.10.1	1 000	10 000	60%	3
20.	Деловое управление	4.1	1 000	100 000	55%	3
21.	Магазины	4.4	500	10 000	50%	3
22.	Общественное питание	4.6	500	10 000	50%	3
23.	Гостиничное обслуживание	4.7	1 000	100 000	1 эт. – 60% 2 эт. – 50% 3 эт. – 45%	3
24.	Спорт	5.1	1 000	100 000	75%	3
25.	Площадки для занятий спортом	5.1.3	100	100 000	75%	3
26.	Связь	6.8	Не подлежит установлению			
27.	Обеспечение внутреннего правопорядка	8.3	Не подлежат установлению			
28.	Историко-культурная деятельность	9.3	Не распространяется			

№ п/п	Наименование ВРИ	Код (числовое обозначение ВРИ)	Предельные размеры земельных участков (кв. м)		Максимальный процент застройки, в том числе в зависимости от количества надземных этажей	Минимальные отступы от границ земельного участка (м)
			min	max		
29.	Земельные участки (территории) общего пользования	12.0	Не распространяется			
30.	Улично-дорожная сеть	12.0.1	Не распространяется			
31.	Благоустройство территории	12.0.2	Не подлежит установлению	Не подлежит установлению	10%	Не подлежит установлению
32.	Земельные участки общего назначения	13.0	Не подлежит установлению			

Вспомогательные виды разрешенного использования

1. Предоставление коммунальных услуг – 3.1
2. Связь – 6.8
3. Обеспечение внутреннего правопорядка – 8.3

Условно разрешенные виды использования

№ п/п	Наименование ВРИ	Код (числовое обозначение ВРИ)	Предельные размеры земельных участков (кв. м)		Максимальный процент застройки, в том числе в зависимости от количества надземных этажей	Минимальные отступы от границ земельного участка (м)
			min	max		
1.	Обслуживание жилой застройки	2.7	100	10 000	80%	3
2.	Стационарное медицинское обслуживание	3.4.2	10 000	1 000 000	50%	3
3.	Среднее и высшее профессиональное образование	3.5.2	5 000	100 000	60%	3
4.	Общественное управление	3.8	1 000	100 000	60%	3

№ п/п	Наименование ВРИ	Код (числовое обозначение ВРИ)	Предельные размеры земельных участков (кв. м)		Максимальный процент застройки, в том числе в зависимости от количества надземных этажей	Минимальные отступы от границ земельного участка (м)
			min	max		
5.	Государственное управление	3.8.1	1 000	100 000	60%	3
6.	Представительская деятельность	3.8.2	1 000	100 000	60%	3
7.	Обеспечение научной деятельности	3.9	2 500	100 000	60%	3
8.	Обеспечение деятельности в области гидрометеорологии и смежных с ней областях	3.9.1	500	10 000	60%	3
9.	Проведение научных исследований	3.9.2	500	100 000	60%	3
10.	Рынки	4.3	1 500	50 000	45%	3
11.	Банковская и страховая деятельность	4.5	1 000	10 000	60%	3
12.	Служебные гаражи	4.9	1 000	20 000	75%	3
13.	Ведение огородничества	13.1	300	400	0%	Не подлежит установлению
14.	Ведение садоводства	13.2	600	2 000	40%	3

Максимальный класс опасности (по санитарной классификации) объектов капитального строительства, размещаемых на территории участков зоны – V.

Иные показатели по параметрам застройки зоны Ж-2Б: территории объектов обслуживания населения; требования и параметры по временному хранению индивидуальных транспортных средств, размещению гаражей и открытых автостоянок, требования и параметры к доле озелененной территории земельных участков, регламентируются и устанавливаются нормативами градостроительного проектирования.

Не допускается размещение вспомогательных строений (за исключением гаража) перед основным строением со стороны улиц и проездов.

Ж-3 – ЗОНА СМЕШАННОЙ МАЛОЭТАЖНОЙ ЖИЛОЙ ЗАСТРОЙКИ

Зона смешанной малоэтажной жилой застройки Ж-3 установлена для обеспечения условий формирования жилых районов из отдельно стоящих индивидуальных жилых домов, блокированных жилых домов и малоэтажных многоквартирных домов. В состав зоны Ж-3 могут включаться территории, предназначенные для ведения садоводства.

Градостроительный регламент территориальной зоны должен применяться с учетом требований СП 2.1.4.2625-10 «Зоны санитарной охраны источников питьевого водоснабжения г. Москвы» (утв. постановлением Главного государственного санитарного врача РФ от 30.04.2010 № 45), Постановлением Совета народных комиссаров РСФСР от 23 мая 1941 г. № 355 «О санитарной охране московского водопровода и источников его водоснабжения» (Приложение 1). Решением Исполкома московского городского и областного советов народных депутатов от 17.04 1980 г. № 500-1143 «Об утверждении проекта установления красных линий границ зон санитарной охраны источников водоснабжения г. Москвы в границах ЛПЗП» (Приложение 2). Картой ЗОУИТ в части ЗСО.

Основные виды разрешенного использования

№ п/п	Наименование ВРИ	Код (числовое обозначение ВРИ)	Предельные размеры земельных участков (кв. м)		Максимальный процент застройки, в том числе в зависимости от количества надземных этажей	Минимальные отступы от границ земельного участка (м)
			min	max		
1.	Для индивидуального жилищного строительства	2.1*	500	500 000	40%	3
2.	Малоэтажная многоквартирная жилая застройка	2.1.1	30 000	1 000 000	1 эт. - 59,0% 2 эт. - 50,8% 3 эт. - 44,1%	3
3.	Для ведения личного подсобного хозяйства (приусадебный земельный участок)	2.2*	500	500 000	40%	3
4.	Блокированная жилая застройка	2.3*	200	500 000	1 эт. - 59,0% 2 эт. - 50,8% 3 эт. - 44,1%	0
		в соответствии с п.12 ст.11				

*земельный участок предназначен для возведения только одного жилого дома и других предусмотренных видом (нежилых) объектов.

№ п/п	Наименование ВРИ	Код (числовое обозначение ВРИ)	Предельные размеры земельных участков (кв. м)		Максимальный процент застройки, в том числе в зависимости от количества надземных этажей	Минимальные отступы от границ земельного участка (м)
			min	max		
5.	Хранения автотранспорта	2.7.1	500 (15)*	2 000 (50)*	75% (100%)*	3 (0)*
			* - (Существующие объекты гаражного назначения, предназначенные для хранения личного автотранспорта граждан, имеющие одну или более общих стен с другими объектами гаражного назначения, предназначенными для хранения личного автотранспорта граждан)			
6.	Коммунальное обслуживание	3.1	30	100 000	75%	3
7.	Предоставление коммунальных услуг	3.1.1	30	100 000	75%	3
8.	Административные здания организаций, обеспечивающих предоставление коммунальных услуг	3.1.2	30	100 000	75%	3
9.	Дома социального обслуживания	3.2.1	500	100 000	60%	3
10.	Оказание социальной помощи населению	3.2.2	500	100 000	60%	3
11.	Оказание услуг связи	3.2.3	500	100 000	60%	3
12.	Бытовое обслуживание	3.3	200	100 000	60%	3
13.	Амбулаторно-поликлиническое обслуживание	3.4.1	5 000	1 000 000	60%	3
14.	Дошкольное, начальное и среднее общее образование	3.5.1	Не подлежит установлению			3
15.	Объекты культурно-досуговой деятельности	3.6.1	1 000	100 000	50%	3
16.	Парки культуры и отдыха	3.6.2	1 000	100 000	50%	3

№ п/п	Наименование ВРИ	Код (числовое обозначение ВРИ)	Предельные размеры земельных участков (кв. м)		Максимальный процент застройки, в том числе в зависимости от количества надземных этажей	Минимальные отступы от границ земельного участка (м)
			min	max		
17.	Религиозное использование	3.7	1 000	100 000	50%	3
18.	Осуществление религиозных обрядов	3.7.1	1 000	100 000	50%	3
19.	Религиозное управление и образование	3.7.2	1 000	100 000	50%	3
20.	Амбулаторное ветеринарное обслуживание	3.10.1	1 000	10 000	60%	3
21.	Деловое управление	4.1	1 000	100 000	55%	3
22.	Рынки	4.3	1 500	50 000	45%	3
23.	Магазины	4.4	500	10 000	50%	3
24.	Общественное питание	4.6	500	10000	50%	3
25.	Гостиничное обслуживание	4.7	1 000	100 000	1 эт. - 60% 2 эт. - 50% 3 эт. - 45%	3
26.	Служебные гаражи	4.9	1 000	20 000	75%	3
27.	Спорт	5.1	1 000	100 000	75%	3
28.	Обеспечение занятий спортом в помещениях	5.1.2	1 000	100 000	75%	3
29.	Площадки для занятий спортом	5.1.3	100	100 000	75%	3
30.	Оборудованные площадки для занятий спортом	5.1.4	100	100 000	75%	3

№ п/п	Наименование ВРИ	Код (числовое обозначение ВРИ)	Предельные размеры земельных участков (кв. м)		Максимальный процент застройки, в том числе в зависимости от количества надземных этажей	Минимальные отступы от границ земельного участка (м)
			min	max		
31.	Связь	6.8	Не подлежит установлению			
32.	Обеспечение внутреннего правопорядка	8.3	Не подлежат установлению			
33.	Историко-культурная деятельность	9.3	Не распространяется			
34.	Земельные участки (территории) общего пользования	12.0	Не распространяется			
35.	Улично-дорожная сеть	12.0.1	Не распространяется			
36.	Благоустройство территории	12.0.2	Не подлежит установлению	Не подлежит установлению	10%	Не подлежит установлению
37.	Земельные участки общего назначения	13.0	Не подлежит установлению			
38.	Ведение огородничества	13.1	300	400	0%	Не подлежит установлению

Вспомогательные виды разрешенного использования

1. Предоставление коммунальных услуг – 3.1
2. Связь – 6.8
3. Обеспечение внутреннего правопорядка – 8.3

Условно разрешенные виды использования

№ п/п	Наименование ВРИ	Код (числовое обозначение ВРИ)	Предельные размеры земельных участков (кв. м)		Максимальный процент застройки	Минимальные отступы от границ земельного участка (м)
			min	max		
1.	Обслуживание жилой застройки	2.7	100	10 000	80%	3

№ п/п	Наименование ВРИ	Код (числовое обозначение ВРИ)	Предельные размеры земельных участков (кв. м)		Максимальный процент застройки	Минимальные отступы от границ земельного участка (м)
			min	max		
2.	Стационарное медицинское обслуживание	3.4.2	10 000	1 000 000	50%	3
3.	Среднее и высшее профессиональное образование	3.5.2	5 000	100 000	60%	3
4.	Общественное управление	3.8	1 000	100 000	60%	3
5.	Государственное управление	3.8.1	1 000	100 000	60%	3
6.	Представительская деятельность	3.8.2	1 000	100 000	60%	3
7.	Обеспечение научной деятельности	3.9	2 500	100 000	60%	3
8.	Обеспечение деятельности в области гидрометеорологии и смежных с ней областях	3.9.1	500	10 000	60%	3
9.	Проведение научных исследований	3.9.2	500	100 000	60%	3
10.	Банковская и страховая деятельность	4.5	1 000	10 000	60%	3
11.	Ведение садоводства	13.2	600	2 000	40%	3

Максимальный класс опасности (по санитарной классификации) объектов капитального строительства, размещаемых на территории участков зоны – V.

Иные показатели по параметрам застройки зоны Ж-3: территории объектов обслуживания населения; требования и параметры по временному хранению индивидуальных транспортных средств, размещению гаражей и открытых автостоянок, требования и параметры к доле озелененной территории земельных участков, регламентируются и устанавливаются нормативами градостроительного проектирования.

Не допускается размещение вспомогательных строений (за исключением гаража) перед основным строением со стороны улиц и проездов.

Статья 29. Градостроительные регламенты для общественно-деловых зон

Общественно-деловые зоны предназначены для размещения объектов культуры, торговли, здравоохранения, общественного питания, социального и культурно-бытового назначения, предпринимательской деятельности, объектов среднего профессионального и высшего профессионального образования, административных, научно-исследовательских учреждений, культовых зданий, стоянок автомобильного транспорта, объектов делового, финансового назначения, иных объектов связанных с обеспечением жизнедеятельности граждан.

В состав общественно-деловых зон включены следующие территориальные зоны:

- многофункциональная общественно-деловая зона (О-1);
- многофункциональная общественно-деловая зона высотной застройки (О-1-1);
- многофункциональная общественно-деловая зона (О-1-2);
- специализированная общественно-деловая зона (О-2);
- зона обслуживания жилой застройки (О-2Б);
- зона объектов физической культуры и массового спорта (О-3);
- зона объектов отдыха и туризма (О-4).

О-1 – МНОГОФУНКЦИОНАЛЬНАЯ ОБЩЕСТВЕННО-ДЕЛОВАЯ ЗОНА

Многофункциональная общественно-деловая зона О-1 установлена для обеспечения условий размещения объектов капитального строительства в целях извлечения прибыли на основании торговой, банковской и иной предпринимательской деятельности, а также общественного использования объектов капитального строительства.

Градостроительный регламент территориальной зоны должен применяться с учетом требований СП 2.1.4.2625-10 «Зоны санитарной охраны источников питьевого водоснабжения г. Москвы» (утв. постановлением Главного государственного санитарного врача РФ от 30.04.2010 № 45), Постановлением Совета народных комиссаров РСФСР от 23 мая 1941 г. N 355 «О санитарной охране московского водопровода и источников его водоснабжения» (Приложение 1). Решением Исполкома московского городского и областного советов народных депутатов от 17.04 1980 г. № 500-1143 «Об утверждении проекта установления красных линий границ зон санитарной охраны источников водоснабжения г. Москвы в границах ЛПЗП» (Приложение 2). Картой ЗОУИТ в части ЗСО.

Основные виды разрешенного использования

№ п/п	Наименование ВРИ	Код (числовое обозначение ВРИ)	Предельные размеры земельных участков (кв. м)		Максимальный процент застройки, в том числе в зависимости от количества надземных этажей	Минимальные отступы от границ земельного участка (м)
			min	max		

№ п/п	Наименование ВРИ	Код (числовое обозначение ВРИ)	Предельные размеры земельных участков (кв. м)		Максимальный процент застройки, в том числе в зависимости от количества надземных этажей	Минимальные отступы от границ земельного участка (м)
			min	max		
1.	Обслуживание жилой застройки	2.7	100	10 000	80%	3
2.	Коммунальное обслуживание	3.1	30	100 000	75%	3
3.	Предоставление коммунальных услуг	3.1.1	30	100 000	75%	3
4.	Административные здания организаций, обеспечивающих предоставление коммунальных услуг	3.1.2	30	100 000	75%	3
5.	Дома социального обслуживания	3.2.1	500	100 000	60%	3
6.	Оказание социальной помощи населению	3.2.2	500	100 000	60%	3
7.	Оказание услуг связи	3.2.3	500	100 000	60%	3

№ п/п	Наименование ВРИ	Код (числовое обозначение ВРИ)	Предельные размеры земельных участков (кв. м)		Максимальный процент застройки, в том числе в зависимости от количества надземных этажей	Минимальные отступы от границ земельного участка (м)
			min	max		
8.	Общежития	3.2.4	1 000	100 000	1 эт. - 60% 2 эт. - 50% 3 эт. - 45% 4 эт. - 41% 5 эт. - 37% 6 эт. - 34% 7 эт. - 31% 8 эт. - 29% 9 эт. - 27% 10 эт. - 25% 11 эт. - 24% 12 эт. - 22% 13 эт. - 21% 14 эт. - 20% 15 эт. - 19% 16 эт. - 18% 17 эт.и более - 17%	3
9.	Бытовое обслуживание	3.3	200	100 000	60%	3
10.	Амбулаторно-поликлиническое обслуживание	3.4.1	5 000	1 000 000	60%	3
11.	Стационарное медицинское обслуживание	3.4.2	10 000	1 000 000	50%	3
12.	Дошкольное, начальное и среднее общее образование	3.5.1	Не подлежит установлению			3
13.	Среднее и высшее профессиональное образование	3.5.2	5 000	100 000	60%	3
14.	Объекты культурно-досуговой деятельности	3.6.1	1 000	100 000	50%	3

№ п/п	Наименование ВРИ	Код (числовое обозначение ВРИ)	Предельные размеры земельных участков (кв. м)		Максимальный процент застройки, в том числе в зависимости от количества надземных этажей	Минимальные отступы от границ земельного участка (м)
			min	max		
15.	Парки культуры и отдыха	3.6.2	1 000	100 0000	50%	3
16.	Религиозное использование	3.7	1 000	100 000	50%	3
17.	Осуществление религиозных обрядов	3.7.1	1 000	100 000	50%	3
18.	Религиозное управление и образование	3.7.2	1 000	100 000	50%	3
19.	Общественное управление	3.8	1 000	100 000	60%	3
20.	Государственное управление	3.8.1	1 000	100 000	60%	3
21.	Представительская деятельность	3.8.2	1 000	100 000	60%	3
22.	Обеспечение научной деятельности	3.9	2 500	100 000	60%	3
23.	Обеспечение деятельности в области гидрометеорологии и смежных с ней областях	3.9.1	500	10 000	60%	3
24.	Проведение научных исследований	3.9.2	500	100 000	60%	3
25.	Проведение научных испытаний	3.9.3	100	100 000	60%	3
26.	Амбулаторное ветеринарное обслуживание	3.10.1	1 000	10 000	60%	3
27.	Приюты для животных	3.10.2	1 000	100 000	60%	3
28.	Деловое управление	4.1	1 000	100 000	55%	3
29.	Объекты торговли (торговые центры, торгово-развлекательные центры)	4.2	5 000	Не подлежит установлению	50%	3

№ п/п	Наименование ВРИ	Код (числовое обозначение ВРИ)	Предельные размеры земельных участков (кв. м)		Максимальный процент застройки, в том числе в зависимости от количества надземных этажей	Минимальные отступы от границ земельного участка (м)
			min	max		
	(комплексы)					
30.	Рынки	4.3	1 500	50 000	45%	3
31.	Магазины	4.4	500	10 000	50%	3
32.	Банковская и страховая деятельность	4.5	1 000	10 000	60%	3
33.	Общественное питание	4.6	500	10 000	50%	3
34.	Гостиничное обслуживание	4.7	1 000	100 000	1 эт. - 60% 2 эт. - 50% 3 эт. - 45% 4 эт. - 41% 5 эт. - 37% 6 эт. - 34% 7 эт. - 31% 8 эт. - 29% 9 эт. - 27% 10 эт. - 25% 11 эт. - 24% 12 эт. - 22% 13 эт. - 21% 14 эт. - 20% 15 эт. - 19% 16 эт. - 18% 17 и более - 17%	3
35.	Развлечения	4.8	5 000	100 000	55%	3
36.	Развлекательные мероприятия	4.8.1	5 000	100 000	55%	3

№ п/п	Наименование ВРИ	Код (числовое обозначение ВРИ)	Предельные размеры земельных участков (кв. м)		Максимальный процент застройки, в том числе в зависимости от количества надземных этажей	Минимальные отступы от границ земельного участка (м)
			min	max		
37.	Служебные гаражи	4.9	1 000	20 000	75%	3
38.	Объекты дорожного сервиса	4.9.1	1 000	10 000	45%	3
39.	Обеспечение дорожного отдыха	4.9.1.2	1 000	100 000	45%	3
40.	Автомобильные мойки	4.9.1.3	1 000	10 000	45%	3
41.	Ремонт автомобилей	4.9.1.4	1 000	100 000	45%	3
42.	Выставочно-ярмарочная деятельность	4.10	5 000	50 000	60%	3
43.	Спорт	5.1	1 000	100 000	75%	3
44.	Обеспечение занятий спортом в помещениях	5.1.2	1 000	100 000	75%	3
45.	Площадки для занятий спортом	5.1.3	100	100 000	75%	3
46.	Оборудованные площадки для занятий спортом	5.1.4	100	100 000	75%	3
47.	Водный спорт	5.1.5	100	100 000	75%	3
48.	Спортивные базы	5.1.7	10 000	100 000	75%	3
49.	Связь	6.8	Не подлежит установлению			
50.	Обслуживание перевозок пассажиров	7.2.2	1 000	100 000	40%	3
51.	Стоянки транспорта общего пользования	7.2.3	1 000	100 000	80%	3
52.	Обеспечение внутреннего правопорядка	8.3	Не подлежат установлению			

№ п/п	Наименование ВРИ	Код (числовое обозначение ВРИ)	Предельные размеры земельных участков (кв. м)		Максимальный процент застройки, в том числе в зависимости от количества надземных этажей	Минимальные отступы от границ земельного участка (м)
			min	max		
53.	Историко-культурная деятельность	9.3	Не распространяется			
54.	Земельные участки (территории) общего пользования	12.0	Не распространяется			
55.	Улично-дорожная сеть	12.0.1	Не распространяется			
56.	Благоустройство территории	12.0.2	Не подлежит установлению	Не подлежит установлению	10%	Не подлежит установлению

Вспомогательные виды разрешенного использования

1. Предоставление коммунальных услуг – 3.1.1
2. Связь – 6.8
3. Обеспечение внутреннего правопорядка – 8.3

Условно разрешенные виды использования

№ п/п	Наименование ВРИ	Код (числовое обозначение ВРИ)	Предельные размеры земельных участков (кв. м)		Максимальный процент застройки, в том числе в зависимости от количества надземных этажей	Минимальные отступы от границ земельного участка (м)
			min	max		
1.	Обслуживание жилой застройки	2.7	100	10 000	80%	3
2.	Хранения автотранспорта	2.7.1	500 (15)*	2 000 (50)*	75% (100%)*	3 (0)*
			* - (Существующие объекты гаражного назначения, предназначенные для хранения личного автотранспорта граждан, имеющие одну или более общих стен с другими объектами гаражного назначения, предназначенными для хранения личного автотранспорта граждан)			
3.	Цирки и зверинцы	3.6.3	10 000	100 000	50%	3
4.	Проведение азартных игр	4.8.2	5 000	100 000	55%	3
5.	Заправка транспортных средств	4.9.1.1	1 000	10 000	45%	3
6.	Авиационный спорт	5.1.6	10 000	100 000	75%	3
7.	Склады	6.9	1 000	50 000	60%	3

Показатели по параметрам застройки зоны О-1: территории объектов обслуживания населения; требования и параметры по временному хранению индивидуальных транспортных средств, размещению гаражей и открытых автостоянок, требования и параметры к доле озелененной территории земельных участков, регламентируются и устанавливаются нормативами градостроительного проектирования.

О-1-1 – МНОГОФУНКЦИОНАЛЬНАЯ ОБЩЕСТВЕННО-ДЕЛОВАЯ ЗОНА ВЫСОТНОЙ ЗАСТРОЙКИ

Многофункциональная общественно-деловая зона О-1-1 установлена для обеспечения условий размещения объектов капитального строительства в целях извлечения прибыли на основании торговой, банковской и иной предпринимательской деятельности, а также общественного использования объектов капитального строительства.

Градостроительный регламент территориальной зоны должен применяться с учетом требований СП 2.1.4.2625-10 «Зоны санитарной охраны источников питьевого водоснабжения г. Москвы» (утв. постановлением Главного государственного санитарного врача РФ от

30.04.2010 № 45), Постановлением Совета народных комиссаров РСФСР от 23 мая 1941 г. N 355 «О санитарной охране московского водопровода и источников его водоснабжения» (Приложение 1). Решением Исполкома московского городского и областного советов народных депутатов от 17.04 1980 г. № 500-1143 «Об утверждении проекта установления красных линий границ зон санитарной охраны источников водоснабжения г. Москвы в границах ЛПЗП» (Приложение 2). Картой ЗОУИТ в части ЗСО.

Основные виды разрешенного использования

№ п/п	Наименование ВРИ	Код (числовое обозначение ВРИ)	Предельные размеры земельных участков (кв. м)		Максимальный процент застройки, в том числе в зависимости от количества надземных этажей	Минимальные отступы от границ земельного участка (м)
			min	max		
1.	Коммунальное обслуживание	3.1	30	100 000	Не подлежит установлению	
2.	Предоставление коммунальных услуг	3.1.1	30	100 000	Не подлежит установлению	
3.	Административные здания организаций, обеспечивающих предоставление коммунальных услуг	3.1.2	30	100 000	Не подлежит установлению	
4.	Дома социального обслуживания	3.2.1	500	100 000	Не подлежит установлению	
5.	Оказание социальной помощи населению	3.2.2	500	100 000	Не подлежит установлению	
6.	Оказание услуг связи	3.2.3	500	100 000	Не подлежит установлению	
7.	Бытовое обслуживание	3.3	200	100 000	Не подлежит установлению	
8.	Амбулаторно-поликлиническое обслуживание	3.4.1	5 000	1 000 000	Не подлежит установлению	
9.	Стационарное медицинское обслуживание	3.4.2	10 000	1 000 000	Не подлежит установлению	

№ п/п	Наименование ВРИ	Код (числовое обозначение ВРИ)	Предельные размеры земельных участков (кв. м)		Максимальный процент застройки, в том числе в зависимости от количества надземных этажей	Минимальные отступы от границ земельного участка (м)
			min	max		
10.	Дошкольное, начальное и среднее общее образование	3.5.1	Не подлежит установлению			
11.	Среднее и высшее профессиональное образование	3.5.2	5 000	100 000	Не подлежит установлению	
12.	Объекты культурно-досуговой деятельности	3.6.1	1 000	100 0000	Не подлежит установлению	
13.	Парки культуры и отдыха	3.6.2	1 000	100 0000	Не подлежит установлению	
14.	Религиозное использование	3.7	1 000	100 000	Не подлежит установлению	
15.	Осуществление религиозных обрядов	3.7.1	1 000	100 000	Не подлежит установлению	
16.	Религиозное управление и образование	3.7.2	1 000	100 000	Не подлежит установлению	
17.	Общественное управление	3.8	1 000	100 000	Не подлежит установлению	
18.	Государственное управление	3.8.1	1 000	100 000	Не подлежит установлению	
19.	Представительская деятельность	3.8.2	1 000	100 000	Не подлежит установлению	
20.	Обеспечение научной деятельности	3.9	2 500	100 000	Не подлежит установлению	
21.	Обеспечение деятельности в области гидрометеорологии и смежных с ней областях	3.9.1	500	10 000	Не подлежит установлению	
22.	Проведение научных исследований	3.9.2	500	100 000	Не подлежит установлению	

№ п/п	Наименование ВРИ	Код (числовое обозначение ВРИ)	Предельные размеры земельных участков (кв. м)		Максимальный процент застройки, в том числе в зависимости от количества надземных этажей	Минимальные отступы от границ земельного участка (м)
			min	max		
23.	Проведение научных испытаний	3.9.3	100	100 000	Не подлежит установлению	
24.	Амбулаторное ветеринарное обслуживание	3.10.1	1 000	10 000	Не подлежит установлению	
25.	Приюты для животных	3.10.2	1 000	100 000	Не подлежит установлению	
26.	Деловое управление	4.1	1 000	100 000	Не подлежит установлению	
27.	Объекты торговли (торговые центры, торгово-развлекательные центры (комплексы)	4.2	5 000	Не подлежит установлению	Не подлежит установлению	
28.	Рынки	4.3	1 500	50 000	Не подлежит установлению	
29.	Магазины	4.4	500	10 000	Не подлежит установлению	
30.	Банковская и страховая деятельность	4.5	1 000	10 000	Не подлежит установлению	
31.	Общественное питание	4.6	500	10 000	Не подлежит установлению	
32.	Гостиничное обслуживание	4.7	1 000	100 000	Не подлежит установлению	
33.	Развлечения	4.8	5 000	100 000	Не подлежит установлению	
34.	Развлекательные мероприятия	4.8.1	5 000	100 000	Не подлежит установлению	
35.	Служебные гаражи	4.9	1 000	20 000	Не подлежит установлению	

№ п/п	Наименование ВРИ	Код (числовое обозначение ВРИ)	Предельные размеры земельных участков (кв. м)		Максимальный процент застройки, в том числе в зависимости от количества надземных этажей	Минимальные отступы от границ земельного участка (м)
			min	max		
36.	Объекты дорожного сервиса	4.9.1	1 000	10 000	Не подлежит установлению	
37.	Обеспечение дорожного отдыха	4.9.1.2	1 000	100 000	Не подлежит установлению	
38.	Автомобильные мойки	4.9.1.3	1 000	10 000	Не подлежит установлению	
39.	Ремонт автомобилей	4.9.1.4	1 000	100 000	Не подлежит установлению	
40.	Выставочно-ярмарочная деятельность	4.10	5 000	50 000	Не подлежит установлению	
41.	Спорт	5.1	1 000	100 000	Не подлежит установлению	
42.	Обеспечение занятий спортом в помещениях	5.1.2	1 000	100 000	Не подлежит установлению	
43.	Площадки для занятий спортом	5.1.3	100	100 000	Не подлежит установлению	
44.	Оборудованные площадки для занятий спортом	5.1.4	100	100 000	Не подлежит установлению	
45.	Водный спорт	5.1.5	100	100 000	Не подлежит установлению	
46.	Спортивные базы	5.1.7	10 000	100 0000	Не подлежит установлению	
47.	Связь	6.8	Не подлежит установлению			
48.	Железнодорожный транспорт	7.1	1 000	100 000	Не подлежит установлению	
49.	Железнодорожные пути	7.1.1	Не распространяется			

№ п/п	Наименование ВРИ	Код (числовое обозначение ВРИ)	Предельные размеры земельных участков (кв. м)		Максимальный процент застройки, в том числе в зависимости от количества надземных этажей	Минимальные отступы от границ земельного участка (м)
			min	max		
50.	Обслуживание железнодорожных перевозок	7.1.2	1 000	100 000	Не подлежит установлению	
51.	Автомобильный транспорт	7.2	1 000	100 000	Не подлежит установлению	
52.	Размещение автомобильных дорог	7.2.1	Не распространяется			
53.	Обслуживание перевозок пассажиров	7.2.2	1 000	100 000	Не подлежит установлению	
54.	Стоянки транспорта общего пользования	7.2.3	1 000	100 000	Не подлежит установлению	
55.	Водный транспорт	7.3	1 000	100 000	Не подлежит установлению	
56.	Воздушный транспорт	7.4	5 000	1 000 000	Не подлежит установлению	
57.	Трубопроводный транспорт	7.5	1 000	1 000 000	Не подлежит установлению	
58.	Обеспечение внутреннего правопорядка	8.3	Не подлежат установлению			
59.	Историко-культурная деятельность	9.3	Не распространяется			
60.	Земельные участки (территории) общего пользования	12.0	Не распространяется			
61.	Улично-дорожная сеть	12.0.1	Не распространяется			
62.	Благоустройство территории	12.0.2	Не подлежит установлению	Не подлежит установлению	Не подлежит установлению	

Вспомогательные виды разрешенного использования

1. Предоставление коммунальных услуг – 3.1.1
2. Связь – 6.8
3. Обеспечение внутреннего правопорядка – 8.3

Условно разрешенные виды использования

№ п/п	Наименование ВРИ	Код (числовое обозначение ВРИ)	Предельные размеры земельных участков (кв. м)		Максимальный процент застройки, в том числе в зависимости от количества надземных этажей	Минимальные отступы от границ земельного участка (м)
			min	max		
1.	Обслуживание жилой застройки	2.7	100	10 000	Не подлежит установлению	
2.	Хранения автотранспорта	2.7.1	500	20 000	Не подлежит установлению	
3.	Проведение азартных игр	4.8.2	5 000	100 000		
4.	Заправка транспортных средств	4.9.1.1	1 000	10 000		
5.	Авиационный спорт	5.1.6	10 000	100 0000		
6.	Склады	6.9	1 000	Не подлежит установлению	Не подлежит установлению	

Показатели по параметрам застройки зоны О-1-1: территории объектов обслуживания населения; требования и параметры по временному хранению индивидуальных транспортных средств, размещению гаражей и открытых автостоянок, требования и параметры к доле озелененной территории земельных участков, регламентируются и устанавливаются нормативами градостроительного проектирования.

О-1-2 – МНОГОФУНКЦИОНАЛЬНАЯ ОБЩЕСТВЕННО-ДЕЛОВАЯ ЗОНА

Многофункциональная общественно-деловая зона О-1-2 установлена для обеспечения условий размещения объектов капитального строительства в целях извлечения прибыли на основании торговой, банковской и иной предпринимательской деятельности, общественного использования объектов капитального строительства, а также ведения садоводства.

Градостроительный регламент территориальной зоны должен применяться с учетом требований СП 2.1.4.2625-10 «Зоны санитарной охраны источников питьевого водоснабжения г. Москвы» (утв. постановлением Главного государственного санитарного врача РФ от 30.04.2010 № 45), Постановлением Совета народных комиссаров РСФСР от 23 мая 1941 г. N 355 «О санитарной охране московского водопровода и источников его водоснабжения» (Приложение 1). Решением Исполкома московского городского и областного советов народных депутатов от 17.04 1980 г. № 500-1143 «Об утверждении проекта установления красных линий границ зон санитарной охраны источников водоснабжения г. Москвы в границах ЛПЗП» (Приложение 2). Картой ЗОУИТ в части ЗСО.

Основные виды разрешенного использования

№ п/п	Наименование ВРИ	Код (числовое обозначение ВРИ)	Предельные размеры земельных участков (кв. м)		Максимальный процент застройки, в том числе в зависимости от количества надземных этажей	Минимальные отступы от границ земельного участка (м)
			min	max		
1.	Коммунальное обслуживание	3.1	30	100 000	75%	3
2.	Предоставление коммунальных услуг	3.1.1	30	100 000	75%	3
3.	Административные здания организаций, обеспечивающих предоставление коммунальных услуг	3.1.2	30	100 000	75%	3
4.	Дома социального обслуживания	3.2.1	500	100 000	60%	3
5.	Оказание социальной помощи населению	3.2.2	500	100 000	60%	3
6.	Оказание услуг связи	3.2.3	500	100 000	60%	3
7.	Бытовое обслуживание	3.3	200	100 000	60%	3

№ п/п	Наименование ВРИ	Код (числовое обозначение ВРИ)	Предельные размеры земельных участков (кв. м)		Максимальный процент застройки, в том числе в зависимости от количества надземных этажей	Минимальные отступы от границ земельного участка (м)
			min	max		
8.	Амбулаторно-поликлиническое обслуживание	3.4.1	5 000	1 000 000	60%	3
9.	Стационарное медицинское обслуживание	3.4.2	10 000	1 000 000	50%	3
10.	Дошкольное, начальное и среднее общее образование	3.5.1	Не подлежит установлению			3
11.	Среднее и высшее профессиональное образование	3.5.2	5 000	100 000	60%	3
12.	Объекты культурно-досуговой деятельности	3.6.1	1 000	100 0000	50%	3
13.	Парки культуры и отдыха	3.6.2	1 000	100 0000	50%	3
14.	Религиозное использование	3.7	1 000	100 000	50%	3
15.	Осуществление религиозных обрядов	3.7.1	1 000	100 000	50%	3
16.	Религиозное управление и образование	3.7.2	1 000	100 000	50%	3
17.	Общественное управление	3.8	1 000	100 000	60%	
18.	Государственное управление	3.8.1	1 000	100 000	60%	3
19.	Представительская деятельность	3.8.2	1 000	100 000	60%	3
20.	Обеспечение научной деятельности	3.9	2 500	100 000	60%	3
21.	Обеспечение деятельности в области гидрометеорологии и смежных с ней областях	3.9.1	500	10 000	60%	3
22.	Проведение научных исследований	3.9.2	500	100 000	60%	3

№ п/п	Наименование ВРИ	Код (числовое обозначение ВРИ)	Предельные размеры земельных участков (кв. м)		Максимальный процент застройки, в том числе в зависимости от количества надземных этажей	Минимальные отступы от границ земельного участка (м)
			min	max		
23.	Проведение научных испытаний	3.9.3	100	100 000	60%	3
24.	Амбулаторное ветеринарное обслуживание	3.10.1	1 000	10 000	60%	3
25.	Приюты для животных	3.10.2	1 000	100 000	60%	3
26.	Деловое управление	4.1	1 000	100 000	55%	3
27.	Объекты торговли (торговые центры, торгово-развлекательные центры (комплексы))	4.2	5 000	Не подлежит установлению	50%	3
28.	Рынки	4.3	1 500	50 000	45%	3
29.	Магазины	4.4	500	10 000	50%	3
30.	Банковская и страховая деятельность	4.5	1 000	10 000	60%	3
31.	Общественное питание	4.6	500	10 000	50%	3
32.	Гостиничное обслуживание	4.7	1 000	100 000	1 эт. - 60% 2 эт. - 50% 3 эт. - 45%	3
33.	Развлечения	4.8	5 000	100 000	55%	3
34.	Развлекательные мероприятия	4.8.1	5 000	100 000	55%	3
35.	Служебные гаражи	4.9	1 000	20 000	75%	3
36.	Объекты дорожного сервиса	4.9.1	1 000	10 000	45%	3

№ п/п	Наименование ВРИ	Код (числовое обозначение ВРИ)	Предельные размеры земельных участков (кв. м)		Максимальный процент застройки, в том числе в зависимости от количества надземных этажей	Минимальные отступы от границ земельного участка (м)
			min	max		
37.	Обеспечение дорожного отдыха	4.9.1.2	1 000	100 000	45%	3
38.	Автомобильные мойки	4.9.1.3	1 000	10 000	45%	3
39.	Ремонт автомобилей	4.9.1.4	1 000	100 000	45%	3
40.	Выставочно-ярмарочная деятельность	4.10	5 000	50 000	60%	3
41.	Спорт	5.1	1 000	100 000	75%	3
42.	Обеспечение занятий спортом в помещениях	5.1.2	1 000	100 000	75%	3
43.	Площадки для занятий спортом	5.1.3	100	100 000	75%	3
44.	Водный спорт	5.1.5	100	100 000	75%	3
45.	Связь	6.8	Не подлежит установлению			
46.	Обслуживание перевозок пассажиров	7.2.2	1 000	100 000	40%	3
47.	Стоянки транспорта общего пользования	7.2.3	1 000	100 000	80%	3
48.	Обеспечение внутреннего правопорядка	8.3	Не подлежат установлению			
49.	Историко-культурная деятельность	9.3	Не распространяется			
50.	Земельные участки (территории) общего пользования	12.0	Не распространяется			
51.	Улично-дорожная сеть	12.0.1	Не распространяется			

№ п/п	Наименование ВРИ	Код (числовое обозначение ВРИ)	Предельные размеры земельных участков (кв. м)		Максимальный процент застройки, в том числе в зависимости от количества надземных этажей	Минимальные отступы от границ земельного участка (м)
			min	max		
52.	Благоустройство территории	12.0.2	Не подлежит установлению	Не подлежит установлению	10%	Не подлежит установлению
53.	Ведение садоводства	13.2	600	40 000	40%	3

Вспомогательные виды разрешенного использования

1. Предоставление коммунальных услуг – 3.1.1
2. Связь – 6.8
3. Обеспечение внутреннего правопорядка – 8.3

Условно разрешенные виды использования

№ п/п	Наименование ВРИ	Код (числовое обозначение ВРИ)	Предельные размеры земельных участков (кв. м)		Максимальный процент застройки, в том числе в зависимости от количества надземных этажей	Минимальные отступы от границ земельного участка (м)
			min	max		
1.	Обслуживание жилой застройки	2.7	100	10 000	80%	3
2.	Хранения автотранспорта	2.7.1	500 (15)*	2 000 (50)*	75% (100%)*	3 (0)*
			* - (Существующие объекты гаражного назначения, предназначенные для хранения личного автотранспорта граждан, имеющие одну или более общих стен с другими объектами гаражного назначения, предназначенными для хранения личного автотранспорта граждан)			
3.	Заправка транспортных средств	4.9.1.1	1 000	10 000	45%	3
4.	Авиационный спорт	5.1.6	10 000	100 0000	75%	3

№ п/п	Наименование ВРИ	Код (числовое обозначение ВРИ)	Предельные размеры земельных участков (кв. м)		Максимальный процент застройки, в том числе в зависимости от количества надземных этажей	Минимальные отступы от границ земельного участка (м)
			min	max		
5.	Склады	6.9	1 000	Не подлежит установлению	60%	3

Показатели по параметрам застройки зоны О-1-2: территории объектов обслуживания населения; требования и параметры по временному хранению индивидуальных транспортных средств, размещению гаражей и открытых автостоянок, требования и параметры к доле озелененной территории земельных участков, регламентируются и устанавливаются нормативами градостроительного проектирования.

О-2 – ЗОНА СПЕЦИАЛИЗИРОВАННОЙ ОБЩЕСТВЕННОЙ ЗАСТРОЙКИ

Зона специализированной общественной застройки О-2 установлена для обеспечения условий формирования территорий с широким спектром социальных и коммунально-бытовых функций, ориентированных на удовлетворение повседневных и периодических потребностей населения.

Градостроительный регламент территориальной зоны должен применяться с учетом требований СП 2.1.4.2625-10 «Зоны санитарной охраны источников питьевого водоснабжения г. Москвы» (утв. постановлением Главного государственного санитарного врача РФ от 30.04.2010 № 45), Постановлением Совета народных комиссаров РСФСР от 23 мая 1941 г. № 355 «О санитарной охране московского водопровода и источников его водоснабжения» (Приложение 1). Решением Исполкома московского городского и областного советов народных депутатов от 17.04 1980 г. № 500-1143 «Об утверждении проекта установления красных линий границ зон санитарной охраны источников водоснабжения г. Москвы в границах ЛПЗП» (Приложение 2). Картой ЗОУИТ в части ЗСО.

Основные виды разрешенного использования

№ п/п	Наименование ВРИ	Код (числовое обозначение ВРИ)	Предельные размеры земельных участков (кв. м)		Максимальный процент застройки, в зависимости от количества надземных этажей	Минимальные отступы от границ земельного участка (м)
			min	max		
1.	Коммунальное обслуживание	3.1	30	100 000	75%	3
2.	Предоставление коммунальных услуг	3.1.1	30	100 000	75%	3

№ п/п	Наименование ВРИ	Код (числовое обозначение ВРИ)	Предельные размеры земельных участков (кв. м)		Максимальный процент застройки, в зависимости от количества надземных этажей	Минимальные отступы от границ земельного участка (м)
			min	max		
3.	Административные здания организаций, обеспечивающих предоставление коммунальных услуг	3.1.2	30	100 000	75%	3
4.	Дома социального обслуживания	3.2.1	500	100 000	60%	3
5.	Оказание социальной помощи населению	3.2.2	500	100 000	60%	3
6.	Оказание услуг связи	3.2.3	500	100 000	60%	3
7.	Бытовое обслуживание	3.3	200	100 000	60%	3
8.	Амбулаторно-поликлиническое обслуживание	3.4.1	5 000	1 000 000	60%	3
9.	Стационарное медицинское обслуживание	3.4.2	10 000	1 000 000	50%	3
10.	Медицинские организации особого назначения	3.4.3	10 00	1 000 000	40%	3
11.	Дошкольное, начальное и среднее общее образование	3.5.1	Не подлежит установлению			3
12.	Среднее и высшее профессиональное образование	3.5.2	5 000	100 000	60%	3
13.	Объекты культурно-досуговой деятельности	3.6.1	1 000	100 0000	50%	3
14.	Парки культуры и отдыха	3.6.2	1 000	100 0000	50%	3
15.	Религиозное использование	3.7	1 000	100 000	50%	3
16.	Осуществление религиозных обрядов	3.7.1	1 000	100 000	50%	3
17.	Религиозное управление и	3.7.2	1 000	100 000	50%	3

№ п/п	Наименование ВРИ	Код (числовое обозначение ВРИ)	Предельные размеры земельных участков (кв. м)		Максимальный процент застройки, в зависимости от количества надземных этажей	Минимальные отступы от границ земельного участка (м)
			min	max		
	образование					
18.	Общественное управление	3.8	1 000	100 000	60%	3
19.	Государственное управление	3.8.1	1 000	100 000	60%	3
20.	Представительская деятельность	3.8.2	1 000	100 000	60%	3
21.	Обеспечение научной деятельности	3.9	2 500	100 000	60%	3
22.	Обеспечение деятельности в области гидрометеорологии и смежных с ней областях	3.9.1	500	10 000	60%	3
23.	Проведение научных исследований	3.9.2	500	100 000	60%	3
24.	Проведение научных испытаний	3.9.3	100	100 000	60%	3
25.	Амбулаторное ветеринарное обслуживание	3.10.1	1 000	10 000	60%	3
26.	Приюты для животных	3.10.2	1 000	100 000	60%	3
27.	Обеспечение спортивно-зрелищных мероприятий	5.1.1	1 000	100 000	75%	3
28.	Обеспечение занятий спортом в помещениях	5.1.2	1 000	100 000	75%	3
29.	Площадки для занятий спортом	5.1.3	100	100 000	75%	3
30.	Связь	6.8	Не подлежит установлению			
31.	Обеспечение внутреннего правопорядка	8.3	Не подлежат установлению			

№ п/п	Наименование ВРИ	Код (числовое обозначение ВРИ)	Предельные размеры земельных участков (кв. м)		Максимальный процент застройки, в зависимости от количества надземных этажей	Минимальные отступы от границ земельного участка (м)
			min	max		
32.	Историко-культурная деятельность	9.3	Не распространяется			
33.	Земельные участки (территории) общего пользования	12.0	Не распространяется			
34.	Улично-дорожная сеть	12.0.1	Не распространяется			
35.	Благоустройство территории	12.0.2	Не подлежит установлению	Не подлежит установлению	10%	Не подлежит установлению

Вспомогательные виды разрешенного использования

1. Предоставление коммунальных услуг – 3.1.1
2. Связь – 6.8
3. Обеспечение внутреннего правопорядка – 8.3

Условно разрешенные виды использования

№ п/п	Наименование ВРИ	Код (числовое обозначение ВРИ)	Предельные размеры земельных участков (кв. м)		Максимальный процент застройки, в том числе в зависимости от количества надземных этажей	Минимальные отступы от границ земельного участка (м)
			min	max		
1.	Хранения автотранспорта	2.7.1	500 (15)*	2 000 (50)*	75% (100%)*	3 (0)*
			* - (Существующие объекты гаражного назначения, предназначенные для хранения личного автотранспорта граждан, имеющие одну или более общих стен с другими объектами гаражного назначения, предназначенными для хранения личного автотранспорта граждан)			
2.	Общежития	3.2.4	1 000	100 000	1 эт. - 60% 2 эт. - 50% 3 эт. - 45%	3

№ п/п	Наименование ВРИ	Код (числовое обозначение ВРИ)	Предельные размеры земельных участков (кв. м)		Максимальный процент застройки, в том числе в зависимости от количества надземных этажей	Минимальные отступы от границ земельного участка (м)
			min	max		
					4 эт. - 41% 5 эт. - 37% 6 эт. - 34% 7 эт. - 31% 8 эт. - 29% 9 эт. - 27% 10 эт. - 25% 11 эт. - 24% 12 эт. - 22% 13 эт. - 21% 14 эт. - 20% 15 эт. - 19% 16 эт. - 18% 17 эт. и более - 17%	
3.	Деловое управление	4.1	1 000	100 000	55%	3
4.	Магазины	4.4	500	10 000	50%	3
5.	Банковская и страховая деятельность	4.5	1 000	10 000	60%	3
6.	Общественное питание	4.6	500	10 000	50%	3
7.	Гостиничное обслуживание	4.7	1 000	100 000	1 эт. - 60% 2 эт. - 50% 3 эт. - 45% 4 эт. - 41% 5 эт. - 37% 6 эт. - 34% 7 эт. - 31%	3

№ п/п	Наименование ВРИ	Код (числовое обозначение ВРИ)	Предельные размеры земельных участков (кв. м)		Максимальный процент застройки, в том числе в зависимости от количества надземных этажей	Минимальные отступы от границ земельного участка (м)
			min	max		
					8 эт. - 29% 9 эт. - 27% 10 эт. - 25% 11 эт. - 24% 12 эт. - 22% 13 эт. - 21% 14 эт. - 20% 15 эт. - 19% 16 эт. - 18% 17 и более - 17%	
8.	Служебные гаражи	4.9	1 000	20 000	75%	3
9.	Объекты придорожного сервиса	4.9.1	1 000	10 000	45%	3
10.	Спорт	5.1	1 000	100 000	75%	3

Показатели по параметрам застройки зоны О-2: территории объектов обслуживания населения; требования и параметры по временному хранению индивидуальных транспортных средств, размещению гаражей и открытых автостоянок, требования и параметры к доле озелененной территории земельных участков, регламентируются и устанавливаются нормативами градостроительного проектирования.

О-2Б – ЗОНА ОБСЛУЖИВАНИЯ ЖИЛОЙ ЗАСТРОЙКИ

Зона обслуживания жилой застройки О-2Б установлена для обеспечения условий формирования территорий под объекты малого и среднего бизнеса «Дома Быта» в соответствии с инвестиционным соглашением № 52 от 16.05.2016 «О реализации масштабного инвестиционного проекта по созданию объектов инфраструктуры поддержки малого и среднего предпринимательства в Московской области».

Градостроительный регламент территориальной зоны должен применяться с учетом требований СП 2.1.4.2625-10 «Зоны санитарной охраны источников питьевого водоснабжения г. Москвы» (утв. постановлением Главного государственного санитарного врача РФ от

30.04.2010 № 45), Постановлением Совета народных комиссаров РСФСР от 23 мая 1941 г. N 355 «О санитарной охране московского водопровода и источников его водоснабжения» (Приложение 1). Решением Исполкома московского городского и областного советов народных депутатов от 17.04 1980 г. № 500-1143 «Об утверждении проекта установления красных линий границ зон санитарной охраны источников водоснабжения г. Москвы в границах ЛПЗП» (Приложение 2). Картой ЗОУИТ в части ЗСО.

Основные виды разрешенного использования

№ п/п	Наименование ВРИ	Код (числовое обозначение ВРИ)	Предельные размеры земельных участков (кв. м)		Max % застройки, в том числе в зависимости от количества наземных этажей	Min отступы от границ земельного участка (м)
			min	max		
1.	Обслуживание жилой застройки	2.7	100	10 000	80%	3
2.	Коммунальное обслуживание	3.1	30	100 000	75%	3
3.	Предоставление коммунальных услуг	3.1.1	30	100 000	75%	3
4.	Административные здания организаций, обеспечивающих предоставление коммунальных услуг	3.1.2	30	100 000	75%	3
5.	Дома социального обслуживания	3.2.1	500	100 000	60%	3
6.	Оказание социальной помощи населению	3.2.2	500	100 000	60%	3
7.	Оказание услуг связи	3.2.3	500	100 000	60%	3
8.	Бытовое обслуживание	3.3	200	100 000	60%	3
9.	Здравоохранение	3.4	5 000	1 000 000	60%	3
10.	Амбулаторно-поликлиническое обслуживание	3.4.1	5 000	1 000 000	60%	3
11.	Дошкольное, начальное и среднее общее образование	3.5.1	Не подлежит установлению			3

№ п/п	Наименование ВРИ	Код (числовое обозначение ВРИ)	Предельные размеры земельных участков (кв. м)		Мах % застройки, в том числе в зависимости от количества наземных этажей	Min отступы от границ земельного участка (м)
			min	max		
12.	Объекты культурно-досуговой деятельности	3.6.1	1 000	100 0000	50%	3
13.	Парки культуры и отдыха	3.6.2	1 000	100 0000	50%	3
14.	Религиозное использование	3.7	1 000	100 000	50%	3
15.	Осуществление религиозных обрядов	3.7.1	1 000	100 000	50%	3
16.	Религиозное управление и образование	3.7.2	1 000	100 000	50%	3
17.	Амбулаторное ветеринарное обслуживание	3.10.1	1 000	10 000	60%	3
18.	Деловое управление	4.1	1 000	100 000	55%	3
19.	Рынки	4.3	1 500	50 000	45%	3
20.	Магазины	4.4	500	10 000	50%	3
21.	Общественное питание	4.6	500	10 000	50%	3
22.	Гостиничное обслуживание	4.7	1 000	100 000	1 эт. - 59% 2 эт. - 51% 3 эт. - 45%	3
23.	Служебные гаражи	4.9	1 000	20 000	75%	3
24.	Связь	6.8	Не подлежит установлению			

Вспомогательные виды разрешенного использования

1. Предоставление коммунальных услуг – 3.1.1
2. Связь – 6.8
3. Обеспечение внутреннего правопорядка – 8.3

Условно разрешенные виды использования

№ п/п	Наименование ВРИ	Код (числовое обозначение ВРИ)	Предельные размеры земельных участков (кв. м)		Мах % застройки, в том числе в зависимости от количества наземных этажей	Min отступы от границ земельного участка (м)
			min	max		
1.	Общественное управление	3.8	1 000	100 000	60%	3
2.	Государственное управление	3.8.1	1 000	100 000	60%	3
3.	Представительская деятельность	3.8.2	1 000	100 000	60%	3
4.	Банковская и страховая деятельность	4.5	1 000	10 000	60%	3
5.	Развлечения	4.8	1 000	10 000	55%	3
6.	Развлекательные мероприятия	4.8.1	5 000	100 000	55%	3

О-3 – ЗОНА ОБЪЕКТОВ ФИЗИЧЕСКОЙ КУЛЬТУРЫ И МАССОВОГО СПОРТА

Зона объектов физической культуры и массового спорта О-3 установлена для обеспечения условий размещения объектов физической культуры и спорта, специально предназначенных для проведения физкультурных мероприятий и (или) спортивных мероприятий, в том числе спортивные сооружения.

Градостроительный регламент территориальной зоны должен применяться с учетом требований СП 2.1.4.2625-10 «Зоны санитарной охраны источников питьевого водоснабжения г. Москвы» (утв. постановлением Главного государственного санитарного врача РФ от 30.04.2010 № 45), Постановлением Совета народных комиссаров РСФСР от 23 мая 1941 г. N 355 «О санитарной охране московского водопровода и источников его водоснабжения» (Приложение 1). Решением Исполкома московского городского и областного советов народных депутатов от 17.04 1980 г. № 500-1143 «Об утверждении проекта установления красных линий границ зон санитарной охраны источников водоснабжения г. Москвы в границах ЛПЗП» (Приложение 2). Картой ЗОУИТ в части ЗСО.

Основные виды разрешенного использования

№ п/п	Наименование ВРИ	Код (числовое обозначение ВРИ)	Предельные размеры земельных участков (кв. м)		Максимальный процент застройки	Минимальные отступы от границ земельного участка (м)
			min	max		
1.	Коммунальное обслуживание	3.1	30	100 000	75%	3
2.	Предоставление коммунальных услуг	3.1.1	30	100 000	75%	3
3.	Административные здания организаций, обеспечивающих предоставление коммунальных услуг	3.1.2	30	100 000	75%	3
4.	Спорт	5.1	1 000	100 000	75%	3
5.	Обеспечение спортивно-зрелищных мероприятий	5.1.1	1 000	100 000	75%	3
6.	Обеспечение занятий спортом в помещениях	5.1.2	1 000	100 000	75%	3
7.	Площадки для занятий спортом	5.1.3	100	100 000	75%	3
8.	Оборудованные площадки для занятий спортом	5.1.4	100	100 000	75%	3
9.	Водный спорт	5.1.5	100	100 000	75%	3
10.	Спортивные базы	5.1.7	10 000	100 0000	75%	3
11.	Причалы для маломерных судов	5.4	5 000	500 000	40%	3
12.	Поля для гольфа или конных прогулок	5.5	10 000	100 000	0%	Не подлежит установлению
13.	Связь	6.8	Не подлежит установлению			
14.	Земельные участки (территории)	12.0	Не распространяется			

№ п/п	Наименование ВРИ	Код (числовое обозначение ВРИ)	Предельные размеры земельных участков (кв. м)		Максимальный процент застройки	Минимальные отступы от границ земельного участка (м)
			min	max		
	общего пользования					
15.	Улично-дорожная сеть	12.0.1	Не распространяется			
16.	Благоустройство территории	12.0.2	Не подлежит установлению	Не подлежит установлению	10%	Не подлежит установлению

Вспомогательные виды разрешенного использования

1. Предоставление коммунальных услуг – 3.1.1
2. Связь – 6.8
3. Обеспечение внутреннего правопорядка – 8.3

Условно разрешенные виды использования

№ п/п	Наименование ВРИ	Код (числовое обозначение ВРИ)	Предельные размеры земельных участков (кв. м)		Максимальный процент застройки	Минимальные отступы от границ земельного участка (м)
			min	max		
1.	Деловое управление	4.1	1 000	100 000	55%	3
2.	Магазины	4.4	500	10 000	50%	3
3.	Банковская и страховая деятельность	4.5	1 000	10 000	60%	3
4.	Общественное питание	4.6	500	10 000	50%	3
5.	Развлечения	4.8	5 000	100 000	55%	3

№ п/п	Наименование ВРИ	Код (числовое обозначение ВРИ)	Предельные размеры земельных участков (кв. м)		Максимальный процент застройки	Минимальные отступы от границ земельного участка (м)
			min	max		
6.	Развлекательные мероприятия	4.8.1	5 000	100 000	55%	3
7.	Служебные гаражи	4.9	1 000	20 000	75%	3
8.	Объекты придорожного сервиса	4.9.1	1 000	10 000	45%	3
9.	Авиационный спорт	5.1.6	10 000	100 0000	75%	3

Показатели по параметрам застройки зоны О-3: территории объектов обслуживания населения; требования и параметры по временному хранению индивидуальных транспортных средств, размещению гаражей и открытых автостоянок, требования и параметры к доле озелененной территории земельных участков, регламентируются и устанавливаются нормативами градостроительного проектирования.

О-4 – ЗОНА ОБЪЕКТОВ ОТДЫХА И ТУРИЗМА

Зона объектов отдыха и туризма О-4 установлена для размещения природных, исторических, социально-культурных объектов, включающие объекты туристского показа, а также иных объектов, способные удовлетворить духовные и иные потребности туристов, содействовать поддержанию их жизнедеятельности, восстановлению и развитию их физических сил, а также для размещения объектов санаторно-курортного лечения в профилактических, лечебных и реабилитационных целях.

Градостроительный регламент территориальной зоны должен применяться с учетом требований СП 2.1.4.2625-10 «Зоны санитарной охраны источников питьевого водоснабжения г. Москвы» (утв. постановлением Главного государственного санитарного врача РФ от 30.04.2010 № 45), Постановлением Совета народных комиссаров РСФСР от 23 мая 1941 г. N 355 «О санитарной охране московского водопровода и источников его водоснабжения» (Приложение 1). Решением Исполкома московского городского и областного советов народных депутатов от 17.04 1980 г. № 500-1143 «Об утверждении проекта установления красных линий границ зон санитарной охраны источников водоснабжения г. Москвы в границах ЛПЗП» (Приложение 2). Картой ЗОУИТ в части ЗСО.

Основные виды разрешенного использования

№ п/п	Наименование ВРИ	Код (числовое обозначение ВРИ)	Предельные размеры земельных участков (кв. м)		Максимальный процент застройки	Минимальные отступы от границ земельного участка (м)
			min	max		
1.	Коммунальное обслуживание	3.1	30	100 000	75%	3
2.	Предоставление коммунальных услуг	3.1.1	30	100 000	75%	3
3.	Административные здания организаций, обеспечивающих предоставление коммунальных услуг	3.1.2	30	100 000	75%	3
4.	Обеспечение занятий спортом в помещениях	5.1.2	1 000	100 000	75%	3
5.	Площадки для занятий спортом	5.1.3	100	100 000	75%	3
6.	Оборудованные площадки для занятий спортом	5.1.4	100	100 000	75%	3
7.	Водный спорт	5.1.5	100	100 000	75%	3

№ п/п	Наименование ВРИ	Код (числовое обозначение ВРИ)	Предельные размеры земельных участков (кв. м)		Максимальный процент застройки	Минимальные отступы от границ земельного участка (м)
			min	max		
8.	Природно-познавательный туризм	5.2	10 000	1 000 000	20%	3
9.	Туристическое обслуживание	5.2.1	10 000	1 000 000	40%	3
10.	Охота и рыбалка	5.3	10 000	1 000 000	40%	3
11.	Связь	6.8	Не подлежит установлению			
12.	Курортная деятельность	9.2	Не подлежат установлению		0%	Не подлежит установлению
13.	Санаторная деятельность	9.2.1	5 000	1 000 000	50%	3
14.	Историко-культурная деятельность	9.3	Не распространяется			
15.	Земельные участки (территории) общего пользования	12.0	Не распространяется			
16.	Улично-дорожная сеть	12.0.1	Не распространяется			
17.	Благоустройство территории	12.0.2	Не подлежит установлению	Не подлежит установлению	10%	Не подлежит установлению

Вспомогательные виды разрешенного использования

1. Предоставление коммунальных услуг – 3.1.1
2. Связь – 6.8
3. Обеспечение внутреннего правопорядка – 8.3

Условно разрешенные виды использования

№ п/п	Наименование ВРИ	Код (числовое обозначение ВРИ)	Предельные размеры земельных участков (кв. м)		Максимальный процент застройки	Минимальные отступы от границ земельного участка (м)
			min	max		
1.	Передвижное жилье	2.4	500	20 000	40%	3
2.	Деловое управление	4.1	1 000	100 000	55%	3
3.	Магазины	4.4	500	10 000	50%	3
4.	Общественное питание	4.6	500	10 000	50%	3
5.	Развлечения	4.8	5 000	100 000	55%	3
6.	Развлекательные мероприятия	4.8.1	5 000	100 000	55%	3
7.	Служебные гаражи	4.9	1 000	20 000	75%	3
8.	Объекты придорожного сервиса	4.9.1	1 000	10 000	45%	3
9.	Спорт	5.1	1 000	100 000	75%	3
10.	Поля для гольфа или конных прогулок	5.5	10 000	100 000	0%	Не подлежит установлению

Показатели по параметрам застройки зоны О-4: территории объектов обслуживания населения; требования и параметры по временному хранению индивидуальных транспортных средств, размещению гаражей и открытых автостоянок, требования и параметры к доле озелененной территории земельных участков, регламентируются и устанавливаются нормативами градостроительного проектирования.

Статья 30. Градостроительные регламенты для производственных зон, зон коммунальной и транспортной инфраструктур

В состав производственных зон, зон коммунальной и транспортной инфраструктур включены:

- производственная зона (П);
- коммунальная зона (К);
- зона транспортной инфраструктуры (Т);
- зона транспортно-пересадочных узлов (Т-2);
- зона транспортно-пересадочных узлов (Т-3);

П – ПРОИЗВОДСТВЕННАЯ ЗОНА

Производственная зона П установлена для размещения производственных объектов с различными нормативами воздействия на окружающую среду, а также для размещения объектов управленческой деятельности производственных объектов, складских объектов, объектов оптовой торговли, а также для установления санитарно-защитных зон таких объектов в соответствии с требованиями технических регламентов.

Градостроительный регламент территориальной зоны должен применяться с учетом требований СП 2.1.4.2625-10 «Зоны санитарной охраны источников питьевого водоснабжения г. Москвы» (утв. постановлением Главного государственного санитарного врача РФ от 30.04.2010 № 45), Постановлением Совета народных комиссаров РСФСР от 23 мая 1941 г. № 355 «О санитарной охране московского водопровода и источников его водоснабжения» (Приложение 1). Решением Исполкома московского городского и областного советов народных депутатов от 17.04 1980 г. № 500-1143 «Об утверждении проекта установления красных линий границ зон санитарной охраны источников водоснабжения г. Москвы в границах ЛПЗП» (Приложение 2). Картой ЗОУИТ в части ЗСО.

Основные виды разрешенного использования

№ п/п	Наименование ВРИ	Код (числовое обозначение ВРИ)	Предельные размеры земельных участков (кв. м)		Максимальный процент застройки	Минимальные отступы от границ земельного участка (м)
			min	max		
1.	Коммунальное обслуживание	3.1	30	100 000	75%	3

№ п/п	Наименование ВРИ	Код (числовое обозначение ВРИ)	Предельные размеры земельных участков (кв. м)		Максимальный процент застройки	Минимальные отступы от границ земельного участка (м)
			min	max		
2.	Предоставление коммунальных услуг	3.1.1	30	100 000	75%	3
3.	Административные здания организаций, обеспечивающих предоставление коммунальных услуг	3.1.2	30	100 000	75%	3
4.	Объекты дорожного сервиса	4.9.1	1 000	10 000	45%	3
5.	Обеспечение дорожного отдыха	4.9.1.2	1 000	100 000	45%	3
6.	Ремонт автомобилей	4.9.1.4	1 000	10 0000	45%	3
7.	Производственная деятельность	6.0	10 000	Не подлежит установлению	60%	3
8.	Недропользование	6.1	10 000	Не подлежит установлению	60%	3
9.	Тяжелая промышленность	6.2	10 000	Не подлежит установлению	45%	3
10.	Автомобилестроительная промышленность	6.2.1	5 000	Не подлежит установлению	55%	3
11.	Легкая промышленность	6.3	5 000	Не подлежит установлению	65%	3
12.	Фармацевтическая промышленность	6.3.1	5 000	Не подлежит установлению	50%	3
13.	Пищевая промышленность	6.4	5 000	Не подлежит установлению	50%	3
14.	Нефтехимическая промышленность	6.5	10 000	Не подлежит установлению	50%	3

№ п/п	Наименование ВРИ	Код (числовое обозначение ВРИ)	Предельные размеры земельных участков (кв. м)		Максимальный процент застройки	Минимальные отступы от границ земельного участка (м)
			min	max		
15.	Строительная промышленность	6.6	5 000	Не подлежит установлению	60%	3
16.	Связь	6.8	Не подлежат установлению			
17.	Склады	6.9	1 000	Не подлежит установлению	60%	3
18.	Складские площадки	6.9.1	Не подлежит установлению			
19.	Целлюлозно-бумажная промышленность	6.11	5 000	Не подлежит установлению	45%	3
20.	Научно-производственная деятельность	6.12	5 000	1 000 000	60%	3
21.	Историко-культурная деятельность	9.3	Не распространяется			
22.	Земельные участки (территории) общего пользования	12.0	Не распространяется			
23.	Улично-дорожная сеть	12.0.1	Не распространяется			
24.	Благоустройство территории	12.0.2	Не подлежит установлению	Не подлежит установлению	10%	Не подлежит установлению

Вспомогательные виды разрешенного использования

1. Предоставление коммунальных услуг – 3.1.1
2. Связь – 6.8
3. Обеспечение внутреннего правопорядка – 8.3

Условно разрешенные виды использования

№ п/п	Наименование ВРИ	Код (числовое обозначение ВРИ)	Предельные размеры земельных участков (кв. м)		Максимальный процент застройки, в том числе в зависимости от количества надземных этажей	Минимальные отступы от границ земельного участка (м)
			min	max		
1.	Общежития	3.2.4	1 000	100 000	1 эт. - 60% 2 эт. - 50% 3 эт. - 45% 4 эт. - 41% 5 эт. - 37% 6 эт. - 34% 7 эт. - 31% 8 эт. - 29% 9 эт. - 27% 10 эт. - 25% 11 эт. - 24% 12 эт. - 22% 13 эт. - 21% 14 эт. - 20% 15 эт. - 19% 16 эт. - 18% 17 эт. и более - 17%	3
2.	Бытовое обслуживание	3.3	200	100 000	60%	3
3.	Среднее и высшее профессиональное образование	3.5.2	5 000	100 000	60%	3
4.	Религиозное использование	3.7	1 000	100 000	50%	3
5.	Осуществление религиозных обрядов	3.7.1	1 000	100 000	50%	3

№ п/п	Наименование ВРИ	Код (числовое обозначение ВРИ)	Предельные размеры земельных участков (кв. м)		Максимальный процент застройки, в том числе в зависимости от количества надземных этажей	Минимальные отступы от границ земельного участка (м)
			min	max		
6.	Религиозное управление и образование	3.7.2	1 000	100 000	50%	3
7.	Обеспечение научной деятельности	3.9	2 500	100 000	60%	3
8.	Обеспечение деятельности в области гидрометеорологии и смежных с ней областях	3.9.1	500	10 000	60%	3
9.	Проведение научных исследований	3.9.2	500	100 000	60%	3
10.	Проведение научных испытаний	3.9.3	100	100 000	60%	3
11.	Деловое управление	4.1	1 000	100 000	55%	3
12.	Магазины	4.4	500	10 000	50%	3
13.	Банковская и страховая деятельность	4.5	1 000	10 000	60%	3
14.	Общественное питание	4.6	500	10 000	50%	3
15.	Гостиничное обслуживание	4.7	1 000	100 000	1 эт. - 60% 2 эт. - 50% 3 эт. - 45% 4 эт. - 41% 5 эт. - 37% 6 эт. - 34% 7 эт. - 31% 8 эт. - 29% 9 эт. - 27% 10 эт. - 25%	3

№ п/п	Наименование ВРИ	Код (числовое обозначение ВРИ)	Предельные размеры земельных участков (кв. м)		Максимальный процент застройки, в том числе в зависимости от количества надземных этажей	Минимальные отступы от границ земельного участка (м)
			min	max		
					11 эт. - 24% 12 эт. - 22% 13 эт. - 21% 14 эт. - 20% 15 эт. - 19% 16 эт. - 18% 17 и более - 17%	
16.	Служебные гаражи	4.9	1 000	20 000	75%	3
17.	Выставочно-ярмарочная деятельность	4.10	5 000	50 000	60%	3

Показатели по параметрам застройки зоны П: территории объектов обслуживания населения; требования и параметры по временному хранению индивидуальных транспортных средств, размещению гаражей и открытых автостоянок, требования и параметры к доле озелененной территории земельных участков, регламентируются и устанавливаются нормативами градостроительного проектирования.

К – КОММУНАЛЬНАЯ ЗОНА

Коммунальная зона К установлена для размещения объектов коммунальной инфраструктуры, размещения складских объектов, объектов жилищно-коммунального хозяйства, объектов транспорта, объектов оптовой торговли, объектов инженерной инфраструктуры, в том числе сооружений и коммуникаций, а также для установления санитарно-защитных зон таких объектов в соответствии с требованиями технических регламентов.

Градостроительный регламент территориальной зоны должен применяться с учетом требований СП 2.1.4.2625-10 «Зоны санитарной охраны источников питьевого водоснабжения г. Москвы» (утв. постановлением Главного государственного санитарного врача РФ от 30.04.2010 № 45), Постановлением Совета народных комиссаров РСФСР от 23 мая 1941 г. N 355 «О санитарной охране московского водопровода и источников его водоснабжения» (Приложение 1). Решением Исполкома московского городского и областного советов народных депутатов от 17.04 1980 г. № 500-1143 «Об утверждении проекта установления красных линий границ зон санитарной охраны источников водоснабжения г. Москвы в границах ЛПЗП» (Приложение 2). Картой ЗОУИТ в части ЗСО.

Основные виды разрешенного использования

№ п/п	Наименование ВРИ	Код (числовое обозначение ВРИ)	Предельные размеры земельных участков (кв. м)		Максимальный процент застройки	Минимальные отступы от границ земельного участка (м)
			min	max		
1.	Хранения автотранспорта	2.7.1	500 (15)*	20 000 (50)*	75% (100%)*	3 (0)*
			* - (Существующие объекты гаражного назначения, предназначенные для хранения личного автотранспорта граждан, имеющие одну или более общих стен с другими объектами гаражного назначения, предназначенными для хранения личного автотранспорта граждан)			
2.	Коммунальное обслуживание	3.1	30	100 000	75%	3
3.	Предоставление коммунальных услуг	3.1.1	30	100 000	75%	3
4.	Административные здания организаций, обеспечивающих предоставление коммунальных услуг	3.1.2	30	100 000	75%	3
5.	Служебные гаражи	4.9	1 000	20 000	75%	3

№ п/п	Наименование ВРИ	Код (числовое обозначение ВРИ)	Предельные размеры земельных участков (кв. м)		Максимальный процент застройки	Минимальные отступы от границ земельного участка (м)
			min	max		
6.	Объекты дорожного сервиса	4.9.1	1 000	10 000	45%	3
7.	Обеспечение дорожного отдыха	4.9.1.2	1 000	10 0000	45%	3
8.						
9.	Энергетика	6.7	Не подлежат установлению		50%	3
10.	Атомная энергетика	6.7.1	1 000	Не подлежит установлению	50%	3
11.	Связь	6.8	Не подлежат установлению			
12.	Склады	6.9	1 000	Не подлежит установлению	60%	3
13.	Складские площадки	6.9.1	Не подлежит установлению			
14.	Трубопроводный транспорт	7.5	1 000	1 000 000	40%	3
15.	Внеуличный транспорт	7.6	Не подлежат установлению			
16.	Специальное пользование водными объектами	11.2	Не подлежат установлению		0%	Не подлежит установлению
17.	Гидротехнические сооружения	11.3	Не подлежат установлению		60%	3
18.	Земельные участки (территории) общего пользования	12.0	Не распространяется			
19.	Улично-дорожная сеть	12.0.1	Не распространяется			
20.	Благоустройство территории	12.0.2	Не подлежит установлению	Не подлежит установлению	10%	Не подлежит установлению

Вспомогательные виды разрешенного использования

1. Предоставление коммунальных услуг – 3.1.1
2. Связь – 6.8
3. Обеспечение внутреннего правопорядка – 8.3

Условно разрешенные виды использования

№ п/п	Наименование ВРИ	Код (числовое обозначение ВРИ)	Предельные размеры земельных участков (кв. м)		Максимальный процент застройки	Минимальные отступы от границ земельного участка (м)
			min	max		
1.	Приюты для животных	3.10.2	2 500	100 000	60%	3
2.	Деловое управление	4.1	1 000	100 000	55%	3
3.	Магазины	4.4	500	10 000	50%	3
4.	Общественное питание	4.6	500	10 000	50%	3

Показатели по параметрам застройки зоны К: территории объектов обслуживания населения; требования и параметры по временному хранению индивидуальных транспортных средств, размещению гаражей и открытых автостоянок, требования и параметры к доле озелененной территории земельных участков, регламентируются и устанавливаются нормативами градостроительного проектирования.

Т – ЗОНА ТРАНСПОРТНОЙ ИНФРАСТРУКТУРЫ

Зона транспортной инфраструктуры Т установлена для размещения объектов транспортной инфраструктуры, в том числе различного рода путей сообщения и сооружений, используемых для перевозки людей или грузов либо передачи веществ, а также для установления санитарно-защитных зон таких объектов в соответствии с требованиями технических регламентов.

Градостроительный регламент территориальной зоны должен применяться с учетом требований СП 2.1.4.2625-10 «Зоны санитарной охраны источников питьевого водоснабжения г. Москвы» (утв. постановлением Главного государственного санитарного врача РФ от 30.04.2010 № 45), Постановлением Совета народных комиссаров РСФСР от 23 мая 1941 г. N 355 «О санитарной охране московского водопровода и источников его водоснабжения» (Приложение 1). Решением Исполкома московского городского и областного советов

народных депутатов от 17.04 1980 г. № 500-1143 «Об утверждении проекта установления красных линий границ зон санитарной охраны источников водоснабжения г. Москвы в границах ЛПЗП» (Приложение 2). Картой ЗОУИТ в части ЗСО.

Основные виды разрешенного использования

№ п/п	Наименование ВРИ	Код (числовое обозначение ВРИ)	Предельные размеры земельных участков (кв. м)		Максимальный процент застройки	Минимальные отступы от границ земельного участка (м)
			min	max		
1.	Коммунальное обслуживание	3.1	30	100 000	75%	3
2.	Предоставление коммунальных услуг	3.1.1	30	100 000	75%	3
3.	Административные здания организаций, обеспечивающих предоставление коммунальных услуг	3.1.2	30	100 000	75%	3
4.	Служебные гаражи	4.9	1 000	20 000	75%	3
5.	Объекты дорожного сервиса	4.9.1	1 000	10 000	45%	3
6.	Заправка транспортных средств	4.9.1.1	1 000	10 000	45%	3
7.	Обеспечение дорожного отдыха	4.9.1.2	1 000	100 000	45%	3
8.	Автомобильные мойки	4.9.1.3	1 000	10 000	45%	3
9.	Ремонт автомобилей	4.9.1.4	1 000	100 000	45%	3
10.	Связь	6.8	Не подлежит установлению			
11.	Железнодорожный транспорт	7.1	1 000	100 000	40%	3
12.	Железнодорожные пути	7.1.1	Не распространяется			
13.	Обслуживание железнодорожных перевозок	7.1.2	1 000	100 000	50%	3

№ п/п	Наименование ВРИ	Код (числовое обозначение ВРИ)	Предельные размеры земельных участков (кв. м)		Максимальный процент застройки	Минимальные отступы от границ земельного участка (м)
			min	max		
14.	Автомобильный транспорт	7.2	1 000	100 000	40%	3
15.	Размещение автомобильных дорог	7.2.1	Не распространяется			
16.	Обслуживание перевозок пассажиров	7.2.2	1 000	100 000	40%	3
17.	Стоянки транспорта общего пользования	7.2.3	1 000	100 000	80%	3
18.	Водный транспорт	7.3	1 000	100 000	40%	3
19.	Воздушный транспорт	7.4	5 000	1 000 000	40%	3
20.	Трубопроводный транспорт	7.5	1 000	1 000 000	40%	3
21.	Внеуличный транспорт	7.6	Не подлежат установлению			
22.	Охрана Государственной границы Российской Федерации	8.2	Не подлежат установлению			
23.	Обеспечение внутреннего правопорядка	8.3	Не подлежат установлению			
24.	Земельные участки (территории) общего пользования	12.0	Не распространяется			
25.	Улично-дорожная сеть	12.0.1	Не распространяется			
26.	Благоустройство территории	12.0.2	Не подлежит установлению	Не подлежит установлению	10%	Не подлежит установлению

Вспомогательные виды разрешенного использования

1. Предоставление коммунальных услуг – 3.1.1
2. Связь – 6.8
3. Обеспечение внутреннего правопорядка – 8.3

Условно разрешенные виды использования

№ п/п	Наименование ВРИ	Код (числовое обозначение ВРИ)	Предельные размеры земельных участков (кв. м)		Максимальный процент застройки	Минимальные отступы от границ земельного участка (м)
			min	max		
1.	Деловое управление	4.1	1 000	100 000	55%	3
2.	Магазины	4.4	500	10 000	50%	3
3.	Банковская и страховая деятельность	4.5	1 000	10 000	60%	3
4.	Общественное питание	4.6	500	10 000	50%	3

Показатели по параметрам застройки зоны Т: территории объектов обслуживания населения; требования и параметры по временному хранению индивидуальных транспортных средств, размещению гаражей и открытых автостоянок, требования и параметры к доле озелененной территории земельных участков, регламентируются и устанавливаются нормативами градостроительного проектирования.

Т-2 – ЗОНА РАЗМЕЩЕНИЯ ТРАНПОРТНО-ПЕРЕСАДОЧНЫХ УЗЛОВ

Зона Т-2 установлена для размещения объектов транспортно-пересадочных узлов, размещения складских объектов, объектов жилищно-коммунального хозяйства, объектов транспорта, объектов оптовой торговли, объектов инженерной инфраструктуры, в том числе сооружений и коммуникаций, а также для установления санитарно-защитных зон таких объектов в соответствии с требованиями технических регламентов.

Градостроительный регламент территориальной зоны должен применяться с учетом требований СП 2.1.4.2625-10 «Зоны санитарной охраны источников питьевого водоснабжения г. Москвы» (утв. постановлением Главного государственного санитарного врача РФ от 30.04.2010 № 45), Постановлением Совета народных комиссаров РСФСР от 23 мая 1941 г. N 355 «О санитарной охране московского

водопровода и источников его водоснабжения» (Приложение 1). Решением Исполкома московского городского и областного советов народных депутатов от 17.04 1980 г. № 500-1143 «Об утверждении проекта установления красных линий границ зон санитарной охраны источников водоснабжения г. Москвы в границах ЛПЗП» (Приложение 2). Картой ЗОУИТ в части ЗСО.

Основные виды разрешенного использования

№ п/п	Наименование ВРИ	Код (числовое обозначение ВРИ)	Предельные размеры земельных участков (кв. м)		Максимальный процент застройки, в том числе в зависимости от количества надземных этажей	Минимальные отступы от границ земельного участка (м)
			min	max		
1.	Малоэтажная многоквартирная жилая застройка	2.1.1	30 000	1 000 000	1 эт. - 59,0% 2 эт. - 50,8% 3 эт. - 44,1% 4 эт. - 38,9%	3
2.	Среднеэтажная жилая застройка	2.5	30 000	1 000 000	5 эт. - 34,8% 6 эт. - 31,5% 7 эт. - 28,8% 8 эт. - 26,5%	3
3.	Многоэтажная жилая застройка (высотная застройка)	2.6	30 000	1 000 000	9 эт. - 24,6% 10 эт. - 23,0% 11 эт. - 21,6% 12 эт. - 20,3% 13 эт. - 19,2% 14 эт. - 18,1% 15 эт. - 17,2% 16 эт. - 16,4% 17 и более - 15,7%	3
4.	Хранения автотранспорта	2.7.1	500	20 000	75%	3
5.	Коммунальное обслуживание	3.1	30	100 000	75%	3
6.	Предоставление коммунальных услуг	3.1.1	30	100 000	75%	3

№ п/п	Наименование ВРИ	Код (числовое обозначение ВРИ)	Предельные размеры земельных участков (кв. м)		Максимальный процент застройки, в том числе в зависимости от количества надземных этажей	Минимальные отступы от границ земельного участка (м)
			min	max		
7.	Административные здания организаций, обеспечивающих предоставление коммунальных услуг	3.1.2	30	100 000	75%	3
8.	Дома социального обслуживания	3.2.1	500	100 000	60%	3
9.	Оказание социальной помощи населению	3.2.2	500	100 000	60%	3
10.	Оказание услуг связи	3.2.3	500	100 000	60%	3
11.	Бытовое обслуживание	3.3	200	100 000	60%	3
12.	Амбулаторно-поликлиническое обслуживание	3.4.1	5 000	1 000 000	60%	3
13.	Стационарное медицинское обслуживание	3.4.2	10 000	1 000 000	50%	3
14.	Дошкольное, начальное и среднее общее образование	3.5.1	Не подлежит установлению			3
15.	Среднее и высшее профессиональное образование	3.5.2	5 000	100 000	60%	3
16.	Объекты культурно-досуговой деятельности	3.6.1	1 000	100 000	50%	3
17.						
18.	Религиозное использование	3.7	1 000	100 000	50%	3
19.	Осуществление религиозных обрядов	3.7.1	1 000	100 000	50%	3

№ п/п	Наименование ВРИ	Код (числовое обозначение ВРИ)	Предельные размеры земельных участков (кв. м)		Максимальный процент застройки, в том числе в зависимости от количества надземных этажей	Минимальные отступы от границ земельного участка (м)
			min	max		
20.	Религиозное управление и образование	3.7.2	1 000	100 000	50%	3
21.	Общественное управление	3.8	1 000	100 000	60%	
22.	Государственное управление	3.8.1	1 000	100 000	60%	3
23.	Представительская деятельность	3.8.2	1 000	100 000	60%	3
24.	Обеспечение научной деятельности	3.9	2 500	100 000	60%	3
25.	Обеспечение деятельности в области гидрометеорологии и смежных с ней областях	3.9.1	500	10 000	60%	3
26.	Проведение научных исследований	3.9.2	500	100 000	60%	3
27.	Проведение научных испытаний	3.9.3	100	100 000	60%	3
28.	Амбулаторное ветеринарное обслуживание	3.10.1	1 000	10 000	60%	3
29.	Приюты для животных	3.10.2	1 000	100 000	60%	3
30.	Деловое управление	4.1	1 000	100 000	55%	3
31.	Объекты торговли (торговые центры, торгово-развлекательные центры (комплексы))	4.2	5 000	Не подлежит установлению	50%	3
32.	Рынки	4.3	1 500	50 000	45%	3
33.	Магазины	4.4	500	10 000	50%	3

№ п/п	Наименование ВРИ	Код (числовое обозначение ВРИ)	Предельные размеры земельных участков (кв. м)		Максимальный процент застройки, в том числе в зависимости от количества надземных этажей	Минимальные отступы от границ земельного участка (м)
			min	max		
34.	Банковская и страховая деятельность	4.5	1 000	10 000	60%	3
35.	Общественное питание	4.6	500	10 000	50%	3
36.	Гостиничное обслуживание	4.7	1 000	100 000	1 эт. - 60% 2 эт. - 50% 3 эт. - 45% 4 эт. - 41% 5 эт. - 37% 6 эт. - 34% 7 эт. - 31% 8 эт. - 29% 9 эт. - 27% 10 эт. - 25% 11 эт. - 24% 12 эт. - 22% 13 эт. - 21% 14 эт. - 20% 15 эт. - 19% 16 эт. - 18% 17 и более - 17%	3
37.	Развлечения	4.8	5 000	100 000	55%	3
38.	Развлекательные мероприятия	4.8.1	5 000	100 000	55%	3
39.	Служебные гаражи	4.9	1 000	20 000	75%	3
40.	Объекты дорожного сервиса	4.9.1	1 000	10 000	45%	3

№ п/п	Наименование ВРИ	Код (числовое обозначение ВРИ)	Предельные размеры земельных участков (кв. м)		Максимальный процент застройки, в том числе в зависимости от количества надземных этажей	Минимальные отступы от границ земельного участка (м)
			min	max		
41.	Заправка транспортных средств	4.9.1.1	1 000	10 000	45%	3
42.	Обеспечение дорожного отдыха	4.9.1.2	1 000	100 000	45%	3
43.	Автомобильные мойки	4.9.1.3	1 000	10 000	45%	3
44.	Ремонт автомобилей	4.9.1.4	1 000	100 000	45%	3
45.	Выставочно-ярмарочная деятельность	4.10	5 000	50 000	60%	3
46.	Спорт	5.1	1000	100000	75%	3
47.	Связь	6.8	Не подлежит установлению			
48.	Железнодорожный транспорт	7.1	1 000	100 000	40%	3
49.	Железнодорожные пути	7.1.1	Не распространяется			
50.	Обслуживание железнодорожных перевозок	7.1.2	1 000	100 000	50%	3
51.	Автомобильный транспорт	7.2	1 000	100 000	40%	3
52.	Размещение автомобильных дорог	7.2.1	Не распространяется			
53.	Обслуживание перевозок пассажиров	7.2.2	1 000	100 000	40%	3
54.	Стоянки транспорта общего пользования	7.2.3	1 000	100 000	80%	3
55.	Внеуличный транспорт	7.6	Не подлежат установлению			
56.	Обеспечение внутреннего	8.3	Не подлежат установлению			

№ п/п	Наименование ВРИ	Код (числовое обозначение ВРИ)	Предельные размеры земельных участков (кв. м)		Максимальный процент застройки, в том числе в зависимости от количества надземных этажей	Минимальные отступы от границ земельного участка (м)
			min	max		
	правопорядка					
57.	Историко-культурная деятельность	9.3	Не распространяется			
58.	Земельные участки (территории) общего пользования	12.0	Не распространяется			
59.	Улично-дорожная сеть	12.0.1	Не распространяется			
60.	Благоустройство территории	12.0.2	Не подлежит установлению	Не подлежит установлению	10%	Не подлежит установлению

Вспомогательные виды разрешенного использования

1. Предоставление коммунальных услуг – 3.1.1
2. Связь – 6.8
3. Обеспечение внутреннего правопорядка – 8.3

Условно разрешенные виды использования

№ п/п	Наименование ВРИ	Код (числовое обозначение ВРИ)	Предельные размеры земельных участков (кв. м)		Максимальный процент застройки, в том числе в зависимости от количества надземных этажей	Минимальные отступы от границ земельного участка (м)
			min	max		
1.	Обслуживание жилой застройки	2.7	100	10 000	80%	3
2.	Хранения автотранспорта	2.7.1	500 (15)*	2 000 (50)*	75% (100%)*	3 (0)*
			* - (Существующие объекты гаражного назначения, предназначенные для			

№ п/п	Наименование ВРИ	Код (числовое обозначение ВРИ)	Предельные размеры земельных участков (кв. м)		Максимальный процент застройки, в том числе в зависимости от количества надземных этажей	Минимальные отступы от границ земельного участка (м)
			min	max		
			хранения личного автотранспорта граждан, имеющие одну или более общих стен с другими объектами гаражного назначения, предназначенными для хранения личного автотранспорта граждан)			
3.	Склады	6.9	1 000	Не подлежит установлению	60%	3

Показатели по параметрам застройки зоны Т-2: территории объектов обслуживания населения; требования и параметры по временному хранению индивидуальных транспортных средств, размещению гаражей и открытых автостоянок, требования и параметры к доле озелененной территории земельных участков, регламентируются и устанавливаются нормативами градостроительного проектирования.

Т-3 – ЗОНА РАЗМЕЩЕНИЯ ТРАНСПОРТНО-ПЕРЕСАДОЧНЫХ УЗЛОВ

Зона Т-3 установлена для размещения объектов транспортно-пересадочных узлов, размещения складских объектов, объектов жилищно-коммунального хозяйства, объектов транспорта, объектов оптовой торговли, объектов инженерной инфраструктуры, в том числе сооружений и коммуникаций, а также для установления санитарно-защитных зон таких объектов в соответствии с требованиями технических регламентов.

Градостроительный регламент территориальной зоны должен применяться с учетом требований СП 2.1.4.2625-10 «Зоны санитарной охраны источников питьевого водоснабжения г. Москвы» (утв. постановлением Главного государственного санитарного врача РФ от 30.04.2010 № 45), Постановлением Совета народных комиссаров РСФСР от 23 мая 1941 г. N 355 «О санитарной охране московского водопровода и источников его водоснабжения» (Приложение 1). Решением Исполкома московского городского и областного советов народных депутатов от 17.04 1980 г. № 500-1143 «Об утверждении проекта установления красных линий границ зон санитарной охраны источников водоснабжения г. Москвы в границах ЛПЗП» (Приложение 2). Картой ЗОУИТ в части ЗСО.

Основные виды разрешенного использования

№ п/п	Наименование ВРИ	Код (числовое обозначение ВРИ)	Предельные размеры земельных участков (кв. м)		Максимальный процент застройки	Минимальные отступы от границ земельного участка (м)
			min	max		

№ п/п	Наименование ВРИ	Код (числовое обозначение ВРИ)	Предельные размеры земельных участков (кв. м)		Максимальный процент застройки	Минимальные отступы от границ земельного участка (м)
			min	max		
1.	Коммунальное обслуживание	3.1	30	100 000	75%	3
2.	Предоставление коммунальных услуг	3.1.1	30	100 000	75%	3
3.	Административные здания организаций, обеспечивающих предоставление коммунальных услуг	3.1.2	30	100 000	75%	3
4.	Объекты культурно-досуговой деятельности	3.6.1	1 000	100 0000	50%	3
5.	Объекты торговли (торговые центры, торгово-развлекательные центры (комплексы))	4.2	5 000	Не подлежит установлению	50%	3
6.	Рынки	4.3	1 500	50 000	45%	3
7.	Магазины	4.4	500	10 000	50%	3
8.	Банковская и страховая деятельность	4.5	1 000	10 000	60%	3
9.	Служебные гаражи	4.9	1 000	20 000	75%	3
10.	Объекты дорожного сервиса	4.9.1	1 000	10 000	45%	3
11.	Заправка транспортных средств	4.9.1.1	1 000	10 000	45%	3
12.	Обеспечение дорожного отдыха	4.9.1.2	1 000	100 000	45%	3
13.	Автомобильные мойки	4.9.1.3	1 000	10 000	45%	3

№ п/п	Наименование ВРИ	Код (числовое обозначение ВРИ)	Предельные размеры земельных участков (кв. м)		Максимальный процент застройки	Минимальные отступы от границ земельного участка (м)
			min	max		
14.	Ремонт автомобилей	4.9.1.4	1 000	100 000	45%	3
15.	Спорт	5.1	1 000	100 000	75%	3
16.	Причалы для маломерных судов	5.4	5 000	500 000	40%	3
17.	Связь	6.8	Не подлежит установлению			
18.	Железнодорожный транспорт	7.1	1 000	100 000	40%	3
19.	Железнодорожные пути	7.1.1	Не распространяется			
20.	Обслуживание железнодорожных перевозок	7.1.2	1 000	100 000	50%	3
21.	Автомобильный транспорт	7.2	1 000	100 000	40%	3
22.	Размещение автомобильных дорог	7.2.1	Не распространяется			
23.	Обслуживание перевозок пассажиров	7.2.2	1 000	100 000	40%	3
24.	Стоянки транспорта общего пользования	7.2.3	1 000	100 000	80%	3
25.	Водный транспорт	7.3	1 000	100 000	40%	3
26.	Внеуличный транспорт	7.6	Не подлежат установлению			
27.	Обеспечение внутреннего правопорядка	8.3	Не подлежат установлению			
28.	Земельные участки (территории)	12.0	Не распространяется			

№ п/п	Наименование ВРИ	Код (числовое обозначение ВРИ)	Предельные размеры земельных участков (кв. м)		Максимальный процент застройки	Минимальные отступы от границ земельного участка (м)
			min	max		
	общего пользования					
29.	Улично-дорожная сеть	12.0.1	Не распространяется			
30.	Благоустройство территории	12.0.2	Не подлежит установлению	Не подлежит установлению	10%	Не подлежит установлению

Вспомогательные виды разрешенного использования

1. Предоставление коммунальных услуг – 3.1.1
2. Связь – 6.8
3. Обеспечение внутреннего правопорядка – 8.3

Предельные (минимальные и (или) максимальные) размеры земельных участков и предельные параметры разрешенного строительства, реконструкции объектов капитального строительства применительно к вспомогательным видам разрешенного использования устанавливаются идентичными с соответствующими предельными (минимальными и (или) максимальными) размерами земельных участков и предельных параметров разрешенного строительства, реконструкции объектов капитального строительства, установленных для основных видов разрешенного использования и условно разрешенных видов использования, дополнительно к которым и совместно с которыми установлены вспомогательные виды разрешенного использования.

Условно разрешенные виды использования

№ п/п	Наименование ВРИ	Код (числовое обозначение ВРИ)	Предельные размеры земельных участков (кв. м)		Максимальный процент застройки	Минимальные отступы от границ земельного участка (м)
			min	max		
1.	Деловое управление	4.1	1 000	100 000	55%	3
2.	Магазины	4.4	500	10 000	50%	3

№ п/п	Наименование ВРИ	Код (числовое обозначение ВРИ)	Предельные размеры земельных участков (кв. м)		Максимальный процент застройки	Минимальные отступы от границ земельного участка (м)
			min	max		
3.	Банковская и страховая деятельность	4.5	1 000	10 000	60%	3
4.	Общественное питание	4.6	500	10 000	50%	3
5.	Развлечения	4.8	5 000	100 000	55%	3
6.	Развлекательные мероприятия	4.8.1	5 000	100 000	55%	3
7.	Служебные гаражи	4.9	1 000	20 000	75%	3

Показатели по параметрам застройки зоны О-3: территории объектов обслуживания населения; требования и параметры по временному хранению индивидуальных транспортных средств, размещению гаражей и открытых автостоянок, требования и параметры к доле озелененной территории земельных участков, регламентируются и устанавливаются нормативами градостроительного проектирования.

Статья 31. Градостроительные регламенты для зон рекреационного назначения

В состав зон рекреационного назначения могут включаться зоны в границах территорий, занятых городскими лесами, скверами, парками, городскими садами, прудами, озерами, водохранилищами, пляжами, береговыми полосами водных объектов общего пользования, а также в границах иных территорий, используемых и предназначенных для отдыха, туризма, занятий физической культурой и спортом.

В состав рекреационных зон включены:

- зона парков (Р-1);
- природно-рекреационная зона (Р-2);
- рекреационно-жилая зона (Р-3);
- зона рекреационной деятельности (Р-4);

Р-1 – ЗОНА ПАРКОВ

Зона парков Р-1 установлена для обеспечения условий сохранения и использования земельных участков озеленения в целях проведения досуга населением, а также для создания экологически чистой окружающей среды в интересах здоровья населения, сохранения и воспроизводства зеленых насаждений, обеспечение их рационального использования. Зона включает в себя территории, занятые скверами, бульварами, прудами, озерами, объектами, связанными с обслуживанием данной зоны, а также для размещения объектов досуга и развлечений граждан.

Градостроительный регламент территориальной зоны должен применяться с учетом требований СП 2.1.4.2625-10 «Зоны санитарной охраны источников питьевого водоснабжения г. Москвы» (утв. постановлением Главного государственного санитарного врача РФ от 30.04.2010 № 45), Постановлением Совета народных комиссаров РСФСР от 23 мая 1941 г. № 355 «О санитарной охране московского водопровода и источников его водоснабжения» (Приложение 1). Решением Исполкома московского городского и областного советов народных депутатов от 17.04 1980 г. № 500-1143 «Об утверждении проекта установления красных линий границ зон санитарной охраны источников водоснабжения г. Москвы в границах ЛПЗП» (Приложение 2). Картой ЗОУИТ в части ЗСО.

Основные виды разрешенного использования

№ п/п	Наименование ВРИ	Код (числовое обозначение)	Предельные размеры земельных участков (кв. м)	Максимальный процент	Минимальные отступы от
-------	------------------	----------------------------	---	----------------------	------------------------

		ВРИ)	min	max	застройки	границ земельного участка (м)
1.	Коммунальное обслуживание	3.1	30	100 000	75%	3
2.	Предоставление коммунальных услуг	3.1.1	30	100 000	75%	3
3.	Административные здания организаций, обеспечивающих предоставление коммунальных услуг	3.1.2	30	100 000	75%	3
4.	Парки культуры и отдыха	3.6.2	1 000	100 0000	50%	3
5.	Религиозное использование	3.7	1 000	100 000	50%	3
6.	Осуществление религиозных обрядов	3.7.1	1 000	100 000	50%	3
7.	Религиозное управление и образование	3.7.2	1 000	100 000	50%	3
8.	Отдых (рекреация)	5.0	100	1 000 000	0%	не подлежат установлению
9.	Спорт	5.1	1 000	100 000	75%	3
10.	Площадки для занятий спортом	5.1.3	100	100 000	75%	3
11.	Оборудованные площадки для занятий спортом	5.1.4	100	100 000	75%	3
12.	Связь	6.8	Не подлежит установлению			
13.	Историко-культурная деятельность	9.3	Не распространяется			
14.	Водные объекты	11.0	Не устанавливается			

№ п/п	Наименование ВРИ	Код (числовое обозначение ВРИ)	Предельные размеры земельных участков (кв. м)		Максимальный процент застройки	Минимальные отступы от границ земельного участка (м)
			min	max		
15.	Общее пользование водными объектами	11.1	Не распространяется			
16.	Земельные участки (территории) общего пользования	12.0	Не распространяется			
17.	Улично-дорожная сеть	12.0.1	Не распространяется			
18.	Благоустройство территории	12.0.2	Не подлежит установлению	Не подлежит установлению	10%	Не подлежит установлению

Вспомогательные виды разрешенного использования

1. Предоставление коммунальных услуг – 3.1.1
2. Связь – 6.8
3. Обеспечение внутреннего правопорядка – 8.3

Условно разрешенные виды использования

№ п/п	Наименование ВРИ	Код (числовое обозначение ВРИ)	Предельные размеры земельных участков (кв. м)		Максимальный процент застройки	Минимальные отступы от границ земельного участка (м)
			min	max		
1.	Обеспечение деятельности в области гидрометеорологии и смежных с ней областях	3.9.1	500	10 000	60%	3
2.	Деловое управление	4.1	1 000	100 000	55%	3

№ п/п	Наименование ВРИ	Код (числовое обозначение ВРИ)	Предельные размеры земельных участков (кв. м)		Максимальный процент застройки	Минимальные отступы от границ земельного участка (м)
			min	max		
3.	Магазины	4.4	500	10 000	50%	3
4.	Общественное питание	4.6	500	10000	50%	3
5.	Развлечения	4.8	5 000	100 000	55%	3
6.	Развлекательные мероприятия	4.8.1	5 000	100 000	55%	3
7.	Служебные гаражи	4.9	1 000	20 000	75%	3
8.	Выставочно-ярмарочная деятельность	4.10	5 000	50 000	60%	3
9.	Природно-познавательный туризм	5.2	10 000	1 000 000	20%	3
10.	Причалы для маломерных судов	5.4	5 000	500 000	40%	3
11.	Поля для гольфа и конных прогулок	5.5	10 000	100 000	0%	Не подлежит установлению

На основании части 4 статьи 36 Градостроительного кодекса Российской Федерации на земельные участки в границах территорий общего пользования в составе зоны парков Р-1 действие градостроительного регламента не распространяется.

Р-2 – ПРИРОДНО-РЕКРЕАЦИОННАЯ ЗОНА

Природно-рекреационная зона Р-2 установлена для сохранения отдельных естественных качеств окружающей природной среды, сохранения и изучения объектов культурного наследия народов Российской Федерации. Зона включает в себя территории, занятые городскими лесами, иными территориями с естественными древесной и кустарниковой растительностью, не являющимися землями лесного фонда.

Градостроительный регламент территориальной зоны должен применяться с учетом требований СП 2.1.4.2625-10 «Зоны санитарной охраны источников питьевого водоснабжения г. Москвы» (утв. постановлением Главного государственного санитарного врача РФ от 30.04.2010 № 45), Постановлением Совета народных комиссаров РСФСР от 23 мая 1941 г. N 355 «О санитарной охране московского водопровода и источников его водоснабжения» (Приложение 1). Решением Исполкома московского городского и областного советов народных депутатов от 17.04 1980 г. № 500-1143 «Об утверждении проекта установления красных линий границ зон санитарной охраны источников водоснабжения г. Москвы в границах ЛПЗП» (Приложение 2). Картой ЗОУИТ в части ЗСО.

Основные виды разрешенного использования

№ п/п	Наименование ВРИ	Код (числовое обозначение ВРИ)	Предельные размеры земельных участков (кв. м)		Максимальный процент застройки	Минимальные отступы от границ земельного участка (м)
			min	max		
1.	Коммунальное обслуживание	3.1	30	100 000	75%	3
2.	Предоставление коммунальных услуг	3.1.1	30	100 000	75%	3
3.	Административные здания организаций, обеспечивающих предоставление коммунальных услуг	3.1.2	30	100 000	75%	3
4.	Связь	6.8	Не подлежит установлению			
5.	Обслуживание железнодорожных перевозок	7.1.2	1 000	100 000	50%	3
6.	Охрана природных территорий	9.1	Не устанавливается			

№ п/п	Наименование ВРИ	Код (числовое обозначение ВРИ)	Предельные размеры земельных участков (кв. м)		Максимальный процент застройки	Минимальные отступы от границ земельного участка (м)
			min	max		
7.	Историко-культурная деятельность	9.3	Не распространяется			
8.	Водные объекты	11.0	Не устанавливается			
9.	Земельные участки (территории) общего пользования	12.0	Не распространяется			
10.	Улично-дорожная сеть	12.0.1	Не распространяется			
11.	Благоустройство территории	12.0.2	Не подлежит установлению	Не подлежит установлению	10%	Не подлежит установлению

Вспомогательные виды разрешенного использования

1. Предоставление коммунальных услуг – 3.1.1
2. Связь – 6.8
3. Обеспечение внутреннего правопорядка – 8.3

Условно разрешенные виды использования

№ п/п	Наименование ВРИ	Код (числовое обозначение ВРИ)	Предельные размеры земельных участков (кв. м)		Максимальный процент застройки	Минимальные отступы от границ земельного участка (м)
			min	max		
1.	Пчеловодство	1.12	20 000	100 000	30%	3
2.	Площадки для занятий спортом	5.1.3	100	100 000	75%	3

Р-3 – РЕКРЕАЦИОННО-ЖИЛАЯ ЗОНА

Рекреационно-жилая зона Р-3 установлена для обеспечения условий сохранения и использования земельных участков озеленения в целях проведения досуга населением, а также для создания экологически чистой окружающей среды в интересах здоровья населения, сохранения и воспроизводства зеленых насаждений, обеспечение их рационального использования с возможностью индивидуального жилищного строительства в соответствии с регламентами охранных зон, накладывающими ограничения на данные участки.

Градостроительный регламент территориальной зоны должен применяться с учетом требований СП 2.1.4.2625-10 «Зоны санитарной охраны источников питьевого водоснабжения г. Москвы» (утв. постановлением Главного государственного санитарного врача РФ от 30.04.2010 № 45), Постановлением Совета народных комиссаров РСФСР от 23 мая 1941 г. № 355 «О санитарной охране московского водопровода и источников его водоснабжения» (Приложение 1). Решением Исполкома московского городского и областного советов народных депутатов от 17.04 1980 г. № 500-1143 «Об утверждении проекта установления красных линий границ зон санитарной охраны источников водоснабжения г. Москвы в границах ЛПЗП» (Приложение 2). Картой ЗОУИТ в части ЗСО.

Основные виды разрешенного использования

№ п/п	Наименование ВРИ	Код (числовое обозначение ВРИ)	Предельные размеры земельных участков (кв. м)		Максимальный процент застройки	Минимальные отступы от границ земельного участка (м)
			min	max		
1.	Коммунальное обслуживание	3.1	30	100 000	75%	3
2.	Предоставление коммунальных услуг	3.1.1	30	100 000	75%	3
3.	Административные здания организаций, обеспечивающих предоставление коммунальных услуг	3.1.2	30	100 000	75%	3
4.	Объекты культурно-досуговой деятельности	3.6.1	1 000	100 0000	50%	3
5.	Парки культуры и отдыха	3.6.2	1 000	100 0000	50%	3
6.	Религиозное использование	3.7	1 000	100 000	50%	3
7.	Осуществление религиозных обрядов	3.7.1	1 000	100 000	50%	3

№ п/п	Наименование ВРИ	Код (числовое обозначение ВРИ)	Предельные размеры земельных участков (кв. м)		Максимальный процент застройки	Минимальные отступы от границ земельного участка (м)
			min	max		
8.	Религиозное управление и образование	3.7.2	1 000	100 000	50%	3
9.	Связь	6.8	Не подлежит установлению			
10.	Историко-культурная деятельность	9.3	Не распространяется			
11.	Водные объекты	11.0	Не подлежит установлению			
12.	Общее пользование водными объектами	11.1	Не распространяется			
13.	Земельные участки (территории) общего пользования	12.0	Не распространяется			
14.	Улично-дорожная сеть	12.0.1	Не распространяется			
15.	Благоустройство территории	12.0.2	Не подлежит установлению	Не подлежит установлению	10%	Не подлежит установлению

Вспомогательные виды разрешенного использования

1. Предоставление коммунальных услуг – 3.1.1
2. Связь – 6.8
3. Обеспечение внутреннего правопорядка – 8.3

Условно разрешенные виды использования

№ п/п	Наименование ВРИ	Код (числовое обозначение)	Предельные размеры земельных участков (кв. м)	Максимальный процент	Минимальные отступы от
-------	------------------	----------------------------	---	----------------------	------------------------

		ВРИ)	min	max	застройки	границ земельного участка (м)
1.	Для индивидуального жилищного строительства	2.1*	500	500 000	40%	3
2.	Для ведения личного подсобного хозяйства (приусадебный земельный участок)	2.2*	500	500 000	40%	3
3.	Обеспечение деятельности в области гидрометеорологии и смежных с ней областях	3.9.1	500	10 000	60%	3
4.	Деловое управление	4.1	1 000	100 000	55%	3
5.	Магазины	4.4	500	10 000	50%	3
6.	Общественное питание	4.6	500	10000	50%	3
7.	Развлечения	4.8	5 000	100 000	55%	3
8.	Развлекательные мероприятия	4.8.1	5 000	100 000	55%	3
9.	Служебные гаражи	4.9	1 000	20 000	75%	3
10.	Выставочно-ярмарочная деятельность	4.10	5 000	50 000	60%	3
11.	Спорт	5.1	1 000	100 000	75%	3
12.	Природно-познавательный туризм	5.2	10 000	1 000 000	20%	3
13.	Причалы для маломерных судов	5.4	5 000	500 000	40%	3

*земельный участок предназначен для возведения только одного жилого дома и других предусмотренных видом (нежилых) объектов.

№ п/п	Наименование ВРИ	Код (числовое обозначение ВРИ)	Предельные размеры земельных участков (кв. м)		Максимальный процент застройки	Минимальные отступы от границ земельного участка (м)
			min	max		
14.	Поля для гольфа и конных прогулок	5.5	10 000	100 000	0%	Не подлежит установлению

Р-4 – ЗОНА РЕКРЕАЦИОННОЙ ДЕЯТЕЛЬНОСТИ

Зона рекреационной деятельности Р-4 установлена для обеспечения условий сохранения и использования земельных участков озеленения в целях проведения досуга населением, а также для создания экологически чистой окружающей среды в интересах здоровья населения, сохранения и воспроизводства зеленых насаждений, обеспечение их рационального использования. Зона включает в себя территории, занятые скверами, бульварами, прудами, озерами, объектами, связанными с обслуживанием данной зоны, а также для размещения объектов спорта, досуга и развлечений граждан.

Градостроительный регламент территориальной зоны должен применяться с учетом требований СП 2.1.4.2625-10 «Зоны санитарной охраны источников питьевого водоснабжения г. Москвы» (утв. постановлением Главного государственного санитарного врача РФ от 30.04.2010 № 45), Постановлением Совета народных комиссаров РСФСР от 23 мая 1941 г. № 355 «О санитарной охране московского водопровода и источников его водоснабжения» (Приложение 1). Решением Исполкома московского городского и областного советов народных депутатов от 17.04 1980 г. № 500-1143 «Об утверждении проекта установления красных линий границ зон санитарной охраны источников водоснабжения г. Москвы в границах ЛПЗП» (Приложение 2). Картой ЗОУИТ в части ЗСО.

Основные виды разрешенного использования

№ п/п	Наименование ВРИ	Код (числовое обозначение ВРИ)	Предельные размеры земельных участков (кв. м)		Максимальный процент застройки	Минимальные отступы от границ земельного участка (м)
			min	max		
1.	Коммунальное обслуживание	3.1	30	100 000	75%	3
2.	Предоставление коммунальных услуг	3.1.1	30	100 000	75%	3
3.	Административные здания организаций, обеспечивающих предоставление коммунальных услуг	3.1.2	30	100 000	75%	3
4.	Отдых (рекреация)	5.0	100	500 000	0%	не подлежат установлению
5.	Спорт	5.1	1 000	500 000	0%	3

№ п/п	Наименование ВРИ	Код (числовое обозначение ВРИ)	Предельные размеры земельных участков (кв. м)		Максимальный процент застройки	Минимальные отступы от границ земельного участка (м)
			min	max		
6.	Природно-познавательный туризм	5.2	10 000	500 000	0%	3
7.	Туристическое обслуживание	5.2.1	10 000	500 000	0%	3
8.	Охота и рыбалка	5.3	10 000	500 000	0%	3
9.	Причалы для маломерных судов	5.4	5 000	500 000	0%	3
10.	Поля для гольфа или конных прогулок	5.5	10 000	500 000	0%	Не подлежит установлению
11.	Связь	6.8	Не подлежит установлению			

Вспомогательные виды разрешенного использования

1. Предоставление коммунальных услуг – 3.1.1
2. Связь – 6.8
3. Обеспечение внутреннего правопорядка – 8.3

Условно разрешенные виды использования

№ п/п	Наименование ВРИ	Код (числовое обозначение ВРИ)	Предельные размеры земельных участков (кв. м)		Максимальный процент застройки	Минимальные отступы от границ земельного участка (м)
			min	max		
1.	Обеспечение деятельности в области гидрометеорологии и смежных с ней областях	3.9.1	500	500 000	0%	3

№ п/п	Наименование ВРИ	Код (числовое обозначение ВРИ)	Предельные размеры земельных участков (кв. м)		Максимальный процент застройки	Минимальные отступы от границ земельного участка (м)
			min	max		
2.	Деловое управление	4.1	1 000	500 000	0%	3
3.	Магазины	4.4	500	500 000	0%	3
4.	Общественное питание	4.6	500	500 000	0%	3
5.	Развлечения	4.8	5 000	500 000	0%	3
6.	Развлекательные мероприятия	4.8.1	5 000	100 000	55%	3
7.	Служебные гаражи	4.9	1 000	500 000	0%	3
8.	Выставочно-ярмарочная деятельность	4.10	5 000	500 000	0%	3

Статья 32. Градостроительные регламенты для зон специального назначения

В состав территориальных зон специального назначения могут включаться зоны, занятые кладбищами, крематориями, скотомогильниками, объектами, используемыми для захоронения твердых коммунальных отходов, и иными объектами, размещение которых может быть обеспечено только путем выделения указанных зон и недопустимо в других территориальных зонах. В состав территориальных зон специального назначения могут включаться зоны размещения военных объектов и иные зоны специального назначения.

В состав территориальных зон специального назначения включены:

- зона мест погребения (СП-1);
- зона объектов обращения с отходами (СП-2);
- зона иного специального назначения (СП-3);
- зона обеспечения научной деятельности (СП-4).

СП-1 - ЗОНА МЕСТ ПОГРЕБЕНИЯ

Зона мест погребения СП-1 установлена для обеспечения условий использования участков, предназначенных для специализированного назначения – размещения и функционирования мест погребения (кладбищ, крематориев, иных мест захоронения).

Градостроительный регламент территориальной зоны должен применяться с учетом требований СП 2.1.4.2625-10 «Зоны санитарной охраны источников питьевого водоснабжения г. Москвы» (утв. постановлением Главного государственного санитарного врача РФ от 30.04.2010 № 45), Постановлением Совета народных комиссаров РСФСР от 23 мая 1941 г. N 355 «О санитарной охране московского водопровода и источников его водоснабжения» (Приложение 1). Решением Исполкома московского городского и областного советов народных депутатов от 17.04 1980 г. № 500-1143 «Об утверждении проекта установления красных линий границ зон санитарной охраны источников водоснабжения г. Москвы в границах ЛПЗП» (Приложение 2). Картой ЗОУИТ в части ЗСО.

Основные виды разрешенного использования

№ п/п	Наименование ВРИ	Код (числовое обозначение ВРИ)	Предельные размеры земельных участков (кв. м)		Максимальный процент застройки	Минимальные отступы от границ земельного участка (м)
			min	max		
1.	Коммунальное обслуживание	3.1	30	100 000	75%	3
2.	Предоставление коммунальных услуг	3.1.1	30	100 000	75%	3
3.	Административные здания организаций, обеспечивающих предоставление коммунальных услуг	3.1.2	30	100 000	75%	3
4.	Религиозное использование	3.7	1 000	100 000	50%	3
5.	Осуществление религиозных обрядов	3.7.1	1 000	100 000	50%	3
6.	Религиозное управление и образование	3.7.2	1 000	100 000	50%	3
7.	Связь	6.8	Не подлежит установлению			

№ п/п	Наименование ВРИ	Код (числовое обозначение ВРИ)	Предельные размеры земельных участков (кв. м)		Максимальный процент застройки	Минимальные отступы от границ земельного участка (м)
			min	max		
8.	Земельные участки (территории) общего пользования	12.0	Не распространяется			
9.	Улично-дорожная сеть	12.0.1	Не распространяется			
10.	Благоустройство территории	12.0.2	Не подлежит установлению	Не подлежит установлению	10%	Не подлежит установлению
11.	Ритуальная деятельность	12.1	10 000	400 000	20%	3

Вспомогательные виды разрешенного использования

1. Предоставление коммунальных услуг – 3.1.1
2. Связь – 6.8
3. Обеспечение внутреннего правопорядка – 8.3

Условно разрешенные виды использования

№ п/п	Наименование ВРИ	Код (числовое обозначение ВРИ)	Предельные размеры земельных участков (кв. м)		Максимальный процент застройки	Минимальные отступы от границ земельного участка (м)
			min	max		
1.	Магазины	4.4	500	10 000	50%	3
2.	Служебные гаражи	4.9	1 000	20 000	75%	3

СП -2 – ЗОНА ОБЪЕКТОВ ОБРАЩЕНИЯ С ОТХОДАМИ

Зона объектов обращения с отходами СП-2 установлена для обеспечения условий использования участков, предназначенных для размещения объектов накопления, обработки, утилизации обезвреживания, размещения отходов (хранение и захоронение).

Градостроительный регламент территориальной зоны должен применяться с учетом требований СП 2.1.4.2625-10 «Зоны санитарной охраны источников питьевого водоснабжения г. Москвы» (утв. постановлением Главного государственного санитарного врача РФ от 30.04.2010 № 45), Постановлением Совета народных комиссаров РСФСР от 23 мая 1941 г. N 355 «О санитарной охране московского водопровода и источников его водоснабжения» (Приложение 1). Решением Исполкома московского городского и областного советов народных депутатов от 17.04 1980 г. № 500-1143 «Об утверждении проекта установления красных линий границ зон санитарной охраны источников водоснабжения г. Москвы в границах ЛПЗП» (Приложение 2). Картой ЗОУИТ в части ЗСО.

Основные виды разрешенного использования

№ п/п	Наименование ВРИ	Код (числовое обозначение ВРИ)	Предельные размеры земельных участков (кв. м)		Максимальный процент застройки	Минимальные отступы от границ земельного участка (м)
			min	max		
1.	Коммунальное обслуживание	3.1	30	100 000	75%	3
2.	Предоставление коммунальных услуг	3.1.1	30	100 000	75%	3
3.	Административные здания организаций, обеспечивающих предоставление коммунальных услуг	3.1.2	30	100 000	75%	3
4.	Связь	6.8	Не подлежит установлению			
5.	Специальная деятельность	12.2	50 000	1 250 000	40%	3

Вспомогательные виды разрешенного использования

1. Предоставление коммунальных услуг – 3.1.1
2. Связь – 6.8
3. Обеспечение внутреннего правопорядка – 8.3

СП -3 – ЗОНА ИНОГО СПЕЦИАЛЬНОГО НАЗНАЧЕНИЯ

Зона иного специального назначения СП-3 установлена для обеспечения условий использования земельных участков, предназначенных для специализированного назначения – размещения объектов капитального строительства, необходимых для подготовки и поддержания в боевой готовности Вооруженных Сил Российской Федерации, других войск, воинских формирований и органов управлений ими (размещение военных организаций, внутренних войск, учреждений и других объектов, дислокация войск и сил флота), проведение воинских учений и других мероприятий, направленных на обеспечение боевой готовности воинских частей; размещение зданий военных училищ, военных институтов, военных университетов, военных академий; размещение объектов, обеспечивающих осуществление таможенной деятельности; размещение объектов, необходимых для подготовки и поддержания в готовности органов внутренних дел и спасательных служб, в которых существует военизированная служба; размещение объектов гражданской обороны, за исключением объектов

гражданской обороны, являющихся частями производственных зданий; размещение объектов капитального строительства для создания мест лишения свободы (следственные изоляторы, тюрьмы, поселения).

Градостроительный регламент территориальной зоны должен применяться с учетом требований СП 2.1.4.2625-10 «Зоны санитарной охраны источников питьевого водоснабжения г. Москвы» (утв. постановлением Главного государственного санитарного врача РФ от 30.04.2010 № 45), Постановлением Совета народных комиссаров РСФСР от 23 мая 1941 г. N 355 «О санитарной охране московского водопровода и источников его водоснабжения» (Приложение 1). Решением Исполкома московского городского и областного советов народных депутатов от 17.04 1980 г. № 500-1143 «Об утверждении проекта установления красных линий границ зон санитарной охраны источников водоснабжения г. Москвы в границах ЛПЗП» (Приложение 2). Картой ЗОУИТ в части ЗСО.

Основные виды разрешенного использования

№ п/п	Наименование ВРИ	Код (числовое обозначение ВРИ)	Предельные размеры земельных участков (кв. м)		Максимальный процент застройки	Минимальные отступы от границ земельного участка (м)
			min	max		
1.	Коммунальное обслуживание	3.1	30	100 000	75%	3
2.	Предоставление коммунальных услуг	3.1.1	30	100 000	75%	3
3.	Административные здания организаций, обеспечивающих предоставление коммунальных услуг	3.1.2	30	100 000	75%	3
4.	Связь	6.8	Не подлежит установлению			
5.	Обеспечение космической деятельности	6.10	Не подлежат установлению		60%	3
6.	Обеспечение обороны и безопасности	8.0	Не подлежат установлению			
7.	Обеспечение вооруженных сил	8.1	Не подлежат установлению			
8.	Охрана Государственной границы Российской Федерации	8.2	Не подлежат установлению			
9.	Обеспечение внутреннего	8.3	Не подлежат установлению			

№ п/п	Наименование ВРИ	Код (числовое обозначение ВРИ)	Предельные размеры земельных участков (кв. м)		Максимальный процент застройки	Минимальные отступы от границ земельного участка (м)
			min	max		
	правопорядка					
10.	Обеспечение деятельности по исполнению наказаний	8.4	Не подлежат установлению			
11.	Земельные участки (территории) общего пользования	12.0	Не распространяется			
12.	Улично-дорожная сеть	12.0.1	Не распространяется			
13.	Благоустройство территории	12.0.2	Не подлежит установлению	Не подлежит установлению	10%	Не подлежит установлению

Вспомогательные виды разрешенного использования

1. Предоставление коммунальных услуг – 3.1.1
2. Связь – 6.8
3. Обеспечение внутреннего правопорядка – 8.3

Условно разрешенные виды использования

№ п/п	Наименование ВРИ	Код (числовое обозначение ВРИ)	Предельные размеры земельных участков (кв. м)		Максимальный процент застройки, в том числе в зависимости от количества надземных этажей	Минимальные отступы от границ земельного участка (м)
			min	max		
1.	Дома социального обслуживания	3.2.1	500	100 000	60%	3
2.	Оказание социальной помощи населению	3.2.2	500	100 000	60%	3

№ п/п	Наименование ВРИ	Код (числовое обозначение ВРИ)	Предельные размеры земельных участков (кв. м)		Максимальный процент застройки, в том числе в зависимости от количества надземных этажей	Минимальные отступы от границ земельного участка (м)
			min	max		
3.	Оказание услуг связи	3.2.3	500	100 000	60%	3
4.	Бытовое обслуживание	3.3	200	100 000	60%	3
5.	Амбулаторно-поликлиническое обслуживание	3.4.1	5 000	1 000 000	60%	3
6.	Стационарное медицинское обслуживание	3.4.2	10 000	1 000 000	50%	3
7.	Дошкольное, начальное и среднее общее образование	3.5.1	Не подлежит установлению			3
8.	Среднее и высшее профессиональное образование	3.5.2	5 000	100 000	60%	3
9.	Объекты культурно-досуговой деятельности	3.6.1	1 000	100 0000	50%	3
10.	Парки культуры и отдыха	3.6.2	1 000	100 0000	50%	3
11.	Религиозное использование	3.7	1 000	100 000	50%	3
12.	Осуществление религиозных обрядов	3.7.1	1 000	100 000	50%	3
13.	Религиозное управление и образование	3.7.2	1 000	100 000	50%	3
14.	Общественное управление	3.8	1 000	100 000	60%	3
15.	Государственное управление	3.8.1	1 000	100 000	60%	3

№ п/п	Наименование ВРИ	Код (числовое обозначение ВРИ)	Предельные размеры земельных участков (кв. м)		Максимальный процент застройки, в том числе в зависимости от количества надземных этажей	Минимальные отступы от границ земельного участка (м)
			min	max		
16.	Представительская деятельность	3.8.2	1 000	100 000	60%	3
17.	Обеспечение научной деятельности	3.9	2 500	100 000	60%	3
18.	Обеспечение деятельности в области гидрометеорологии и смежных с ней областях	3.9.1	500	10 000	60%	3
19.	Проведение научных исследований	3.9.2	500	100 000	60%	3
20.	Проведение научных испытаний	3.9.3	100	100 000	60%	3
21.	Амбулаторное ветеринарное обслуживание	3.10.1	1 000	10 000	60%	3
22.	Приюты для животных	3.10.2	1 000	100 000	60%	3
23.	Деловое управление	4.1	1 000	100 000	55%	3
24.	Объекты торговли (торговые центры, торгово-развлекательные центры (комплексы))	4.2	5 000	Не подлежит установлению	50%	3
25.	Рынки	4.3	1 500	50 000	45%	3
26.	Магазины	4.4	500	10 000	50%	3
27.	Банковская и страховая деятельность	4.5	1 000	10 000	60%	3
28.	Общественное питание	4.6	500	10 000	50%	3

№ п/п	Наименование ВРИ	Код (числовое обозначение ВРИ)	Предельные размеры земельных участков (кв. м)		Максимальный процент застройки, в том числе в зависимости от количества надземных этажей	Минимальные отступы от границ земельного участка (м)
			min	max		
29.	Гостиничное обслуживание	4.7	1 000	100 000	1 эт. - 60% 2 эт. - 50% 3 эт. - 45% 4 эт. - 41% 5 эт. - 37% 6 эт. - 34% 7 эт. - 31% 8 эт. - 29% 9 эт. - 27% 10 эт. - 25% 11 эт. - 24% 12 эт. - 22% 13 эт. - 21% 14 эт. - 20% 15 эт. - 19% 16 эт. - 18% 17 и более - 17%	3
30.	Развлечения	4.8	5 000	100 000	55%	3
31.	Развлекательные мероприятия	4.8.1	5 000	100 000	55%	3
32.	Служебные гаражи	4.9	1 000	20 000	75%	3
33.	Объекты дорожного сервиса	4.9.1	1 000	10 000	45%	3
34.	Выставочно-ярмарочная деятельность	4.10	5 000	50 000	60%	3

№ п/п	Наименование ВРИ	Код (числовое обозначение ВРИ)	Предельные размеры земельных участков (кв. м)		Максимальный процент застройки, в том числе в зависимости от количества надземных этажей	Минимальные отступы от границ земельного участка (м)
			min	max		
35.	Спорт	5.1	1 000	100 000	75%	3
36.	Природно-познавательный туризм	5.2	10 000	1 000 000	20%	3
37.	Туристическое обслуживание	5.2.1	10 000	1 000 000	40%	3
38.	Охота и рыбалка	5.3	10 000	1 000 000	40%	3
39.	Причалы для маломерных судов	5.4	5 000	500 000	40%	3
40.	Поля для гольфа или конных прогулок	5.5	10 000	100 000	0%	Не подлежит установлению
41.	Ритуальная деятельность	12.1	10 000	400 000	20%	3
42.	Ведение огородничества	13.1	300	400	0%	Не подлежит установлению
43.	Ведение садоводства	13.2	600	2 000	40%	3

СП-4 – ЗОНА ОБЕСПЕЧЕНИЯ НАУЧНОЙ ДЕЯТЕЛЬНОСТИ

Зона обеспечения научной деятельности СП-4 предназначена для размещения объектов капитального строительства для проведения научных исследований и изысканий, испытаний опытных промышленных образцов, для размещения организаций, осуществляющих научные изыскания, исследования и разработки; проведения научной и селекционной работы, ведения сельского и лесного хозяйства для получения ценных с научной точки зрения образцов растительного и животного мира; деятельности по особой охране и изучению природы; охраны природных территорий.

Градостроительный регламент территориальной зоны должен применяться с учетом требований СП 2.1.4.2625-10 «Зоны санитарной охраны источников питьевого водоснабжения г. Москвы» (утв. постановлением Главного государственного санитарного врача РФ от 30.04.2010 № 45), Постановлением Совета народных комиссаров РСФСР от 23 мая 1941 г. N 355 «О санитарной охране московского водопровода и источников его водоснабжения» (Приложение 1). Решением Исполкома московского городского и областного советов народных депутатов от 17.04 1980 г. № 500-1143 «Об утверждении проекта установления красных линий границ зон санитарной охраны источников водоснабжения г. Москвы в границах ЛПЗП» (Приложение 2). Картой ЗОУИТ в части ЗСО.

Основные виды разрешенного использования

№ п/п	Наименование ВРИ	Код (числовое обозначение ВРИ)	Предельные размеры земельных участков (кв. м)		Максимальный процент застройки	Минимальные отступы от границ земельного участка (м)
			min	max		
1.	Коммунальное обслуживание	3.1	30	100 000	75%	3
2.	Предоставление коммунальных услуг	3.1.1	30	100 000	75%	3
3.	Административные здания организаций, обеспечивающих предоставление коммунальных услуг	3.1.2	30	100 000	75%	3
4.	Обеспечение научной деятельности	3.9	2 500	100 000	60%	3
5.	Проведение научных исследований	3.9.2	500	100 000	60%	3

№ п/п	Наименование ВРИ	Код (числовое обозначение ВРИ)	Предельные размеры земельных участков (кв. м)		Максимальный процент застройки	Минимальные отступы от границ земельного участка (м)
			min	max		
6.	Проведение научных испытаний	3.9.3	100	100 000	60%	3
7.	Тяжелая промышленность	6.2	1 000	Не подлежит установлению	60%	3
8.	Легкая промышленность	6.3	1 000	Не подлежит установлению	60%	3
9.	Фармацевтическая промышленность	6.3.1	1 000	Не подлежит установлению	60%	3
10.	Связь	6.8	Не подлежит установлению			
11.	Склады	6.9	1 000	Не подлежит установлению	60%	3
12.	Водные объекты	11.0	Не устанавливается			
13.	Общее пользование водными объектами	11.1	Не распространяется			
14.	Земельные участки(территории) общего пользования	12.0	Не распространяется			
15.	Улично-дорожная сеть	12.0.1	Не распространяется			
16.	Благоустройство территории	12.0.2	Не подлежит установлению	Не подлежит установлению	10%	Не подлежит установлению

Вспомогательные виды разрешенного использования

1. Предоставление коммунальных услуг – 3.1.1
2. Связь – 6.8
3. Обеспечение внутреннего правопорядка – 8.3

Условно разрешенные виды использования

№ п/п	Наименование ВРИ	Код (числовое обозначение ВРИ)	Предельные размеры земельных участков (кв. м)		Максимальный процент застройки, в том числе в зависимости от количества надземных этажей	Минимальные отступы от границ земельного участка (м)
			min	max		
1.	Бытовое обслуживание	3.3	200	100 000	60%	3
2.	Религиозное использование	3.7	1 000	100 000	50%	3
3.	Осуществление религиозных обрядов	3.7.1	1 000	100 000	50%	3
4.	Религиозное управление и образование	3.7.2	1 000	100 000	50%	3
5.	Среднее и высшее профессиональное образование	3.5.2	5 000	100 000	60%	3
6.	Обеспечение деятельности в области гидрометеорологии и смежных в ней областях	3.9.1	500	10 000	60%	3
7.	Деловое управление	4.1	1 000	100 000	55%	3
8.	Магазины	4.4	500	10 000	50%	3
9.	Служебные гаражи	4.9	1 000	20 000	75%	3
10.	Общественное питание	4.6	500	10 000	50%	3
11.	Пищевая промышленность	6.4	5 000	Не подлежит установлению	50%	3

№ п/п	Наименование ВРИ	Код (числовое обозначение ВРИ)	Предельные размеры земельных участков (кв. м)		Максимальный процент застройки, в том числе в зависимости от количества надземных этажей	Минимальные отступы от границ земельного участка (м)
			min	max		
12.	Строительная промышленность	6.6	5 000	Не подлежит установлению	60%	3
13.	Целлюлозно-бумажная промышленность	6.11	5 000	Не подлежит установлению	45%	3
14.	Гостиничное обслуживание	4.7	1 000	100 000	1 эт. - 60% 2 эт. - 50% 3 эт. - 45%	3

Статья 33. Градостроительные регламенты для зон сельскохозяйственного использования

В состав территориальных зон могут включаться зоны сельскохозяйственного использования (в том числе зоны сельскохозяйственных угодий), а также зоны, занятые объектами сельскохозяйственного назначения и предназначенные для ведения сельского хозяйства, садоводства, развития объектов сельскохозяйственного назначения.

В состав территориальных зон сельскохозяйственного использования включены:

- зона сельскохозяйственных угодий (СХ-1);
- зона, предназначенная для ведения садоводства (СХ-2);
- зона сельскохозяйственного производства (СХ-3);
- зона, предназначенная для ведения огородничества (СХ-4).

СХ-1 – ЗОНА СЕЛЬСКОХОЗЯЙСТВЕННЫХ УГОДИЙ*

Зона сельскохозяйственных угодий СХ-1 установлена для закрепления территорий сельскохозяйственных угодий, поскольку данный вид назначения земель в составе земель сельскохозяйственного назначения имеет приоритет в использовании и подлежит особой охране.

Назначение территории:

- пашни,

* в соответствии с п. 4 ст. 78 Земельного кодекса РФ

- сенокосы,
- пастбища,
- залежи,
- земли, занятые многолетними насаждениями (садами, виноградниками и другими).

В соответствии с частью 6 статьи 36 Градостроительного кодекса Российской Федерации градостроительный регламент на сельскохозяйственные угодья в составе земель сельскохозяйственного назначения не устанавливается.

Применительно к земельным участкам, исключенным из перечня особо ценных сельскохозяйственных угодий, расположенных на территории Московской области, использование которых для других целей не допускается (постановление Правительства Московской области от 15.02.2017 №104/5 "Перечень особо ценных сельскохозяйственных угодий, расположенных на территории Московской области, использование которых для других целей не допускается") действует градостроительный регламент зоны сельскохозяйственного производства СХ-3."

Градостроительный регламент территориальной зоны должен применяться с учетом требований СП 2.1.4.2625-10 «Зоны санитарной охраны источников питьевого водоснабжения г. Москвы» (утв. постановлением Главного государственного санитарного врача РФ от 30.04.2010 № 45), Постановлением Совета народных комиссаров РСФСР от 23 мая 1941 г. N 355 «О санитарной охране московского водопровода и источников его водоснабжения» (Приложение 1). Решением Исполкома московского городского и областного советов народных депутатов от 17.04 1980 г. № 500-1143 «Об утверждении проекта установления красных линий границ зон санитарной охраны источников водоснабжения г. Москвы в границах ЛПЗП» (Приложение 2). Картой ЗОУИТ в части ЗСО.

СХ-2 ЗОНА, ПРЕДНАЗНАЧЕННАЯ ДЛЯ ВЕДЕНИЯ САДОВОДСТВА*

Зона, предназначенная для ведения садоводства СХ-2, установлена для обеспечения возможности размещения объектов сельскохозяйственного назначения и для ведения гражданами садоводства.

Градостроительный регламент территориальной зоны должен применяться с учетом требований СП 2.1.4.2625-10 «Зоны санитарной охраны источников питьевого водоснабжения г. Москвы» (утв. постановлением Главного государственного санитарного врача РФ от 30.04.2010 № 45), Постановлением Совета народных комиссаров РСФСР от 23 мая 1941 г. N 355 «О санитарной охране московского водопровода и источников его водоснабжения» (Приложение 1). Решением Исполкома московского городского и областного советов народных депутатов от 17.04 1980 г. № 500-1143 «Об утверждении проекта установления красных линий границ зон санитарной охраны источников водоснабжения г. Москвы в границах ЛПЗП» (Приложение 2). Картой ЗОУИТ в части ЗСО.

Основные виды разрешенного использования

* в соответствии с п. 4 ст. 78 Земельного кодекса РФ

№ п/п	Наименование ВРИ	Код (числовое обозначение ВРИ)	Предельные размеры земельных участков (кв. м)		Максимальный процент застройки	Минимальные отступы от границ земельного участка (м)
			min	max		
1.	Коммунальное обслуживание	3.1	30	100 000	75%	3
2.	Предоставление коммунальных услуг	3.1.1	30	100 000	75%	3
3.	Административные здания организаций, обеспечивающих предоставление коммунальных услуг	3.1.2	30	100 000	75%	3
4.	Связь	6.8	Не подлежит установлению			
5.	Водные объекты	11.0	Не устанавливается			
6.	Земельные участки (территории) общего пользования	12.0	Не распространяется			
7.	Земельные участки общего назначения	13.0	Не подлежит установлению			
8.	Ведение садоводства	13.2	600	2 000	40%	3
9.	Ведение огородничества	13.1	300	400	0%	Не подлежит установлению

Вспомогательные виды разрешенного использования

1. Предоставление коммунальных услуг – 3.1.1
2. Связь – 6.8
3. Обеспечение внутреннего правопорядка – 8.3

Условно разрешенные виды использования

№ п/п	Наименование ВРИ	Код (числовое обозначение)	Предельные размеры земельных участков (кв. м)	Максимальный процент	Минимальные отступы от
-------	------------------	----------------------------	---	----------------------	------------------------

		ВРИ)	min	max	застройки	границ земельного участка (м)
1.	Для ведения личного подсобного хозяйства (приусадебный земельный участок)	2.2**	500	3 000	40%	3
2.	Бытовое обслуживание	3.3	200	100 000	60%	3
3.	Дошкольное, начальное и среднее общее образование	3.5.1	Не подлежит установлению			3
4.	Объекты культурно-досуговой деятельности	3.6.1	1 000	100 0000	50%	3
5.	Религиозное использование	3.7	1 000	100 000	50%	3
6.	Осуществление религиозных обрядов	3.7.1	1 000	100 000	50%	3
7.	Религиозное управление и образование	3.7.2	1 000	100 000	50%	3
8.	Магазины	4.4	500	10 000	50%	3
9.	Объекты дорожного сервиса	4.9.1	1 000	10 000	45%	3
10.	Спорт	5.1	1 000	100 000	75%	3
11.	Причалы для маломерных судов	5.4	5 000	500 000	40%	3

СХ-3 – ЗОНА СЕЛЬСКОХОЗЯЙСТВЕННОГО ПРОИЗВОДСТВА*

Зона сельскохозяйственного производства СХ-3 установлена для ведения сельскохозяйственного производства, обеспечения деятельности фермерских хозяйств, создания защитных лесных насаждений, научно-исследовательских, учебных и иных связанных с сельскохозяйственным производством целей, а также для целей аквакультуры (рыбоводства), в том числе, для размещения объектов капитального строительства, необходимых для сельскохозяйственного производства.

Применительно к земельным участкам, включенным в перечень особо ценных сельскохозяйственных угодий, расположенных на территории Московской области, использование которых для других целей не допускается (постановление Правительства Московской

**земельный участок предназначен для возведения только одного жилого дома и других предусмотренных видом (нежилых) объектов.

* в соответствии с п. 4 ст. 78 Земельного кодекса РФ

области от 15.02.2017 №104/5 "Перечень особо ценных сельскохозяйственных угодий, расположенных на территории Московской области, использование которых для других целей не допускается"), в соответствии с частью 6 статьи 36 Градостроительного кодекса Российской Федерации, градостроительный регламент не устанавливается.

Градостроительный регламент территориальной зоны должен применяться с учетом требований СП 2.1.4.2625-10 «Зоны санитарной охраны источников питьевого водоснабжения г. Москвы» (утв. постановлением Главного государственного санитарного врача РФ от 30.04.2010 № 45), Постановлением Совета народных комиссаров РСФСР от 23 мая 1941 г. N 355 «О санитарной охране московского водопровода и источников его водоснабжения» (Приложение 1). Решением Исполкома московского городского и областного советов народных депутатов от 17.04 1980 г. № 500-1143 «Об утверждении проекта установления красных линий границ зон санитарной охраны источников водоснабжения г. Москвы в границах ЛПЗП» (Приложение 2). Картой ЗОУИТ в части ЗСО.

Основные виды разрешенного использования

№ п/п	Наименование ВРИ	Код (числовое обозначение ВРИ)	Предельные размеры земельных участков (кв. м)		Максимальный процент застройки	Минимальные отступы от границ земельного участка (м)
			min	max		
1.	Растениеводство	1.1	20 000	Не подлежит установлению	30%	3
2.	Выращивание зерновых и иных сельскохозяйственных культур	1.2	20 000	Не подлежит установлению	30%	3
3.	Овощеводство	1.3	20 000	Не подлежит установлению	30%	3
4.	Выращивание тонизирующих, лекарственных, цветочных культур	1.4	20 000	Не подлежит установлению	30%	3
5.	Садоводство	1.5	20 000	Не подлежит установлению	30%	3
6.	Выращивание льна и конопли	1.6	20 000	Не подлежит установлению	0%	3
7.	Животноводство	1.7	20 000	Не подлежит установлению	30%	3
8.	Скотоводство	1.8	20 000	Не подлежит установлению	30%	3

№ п/п	Наименование ВРИ	Код (числовое обозначение ВРИ)	Предельные размеры земельных участков (кв. м)		Максимальный процент застройки	Минимальные отступы от границ земельного участка (м)
			min	max		
9.	Звероводство	1.9	20 000	Не подлежит установлению	30%	3
10.	Птицеводство	1.10	20 000	Не подлежит установлению	30%	3
11.	Свиноводство	1.11	20 000	Не подлежит установлению	30%	3
12.	Пчеловодство	1.12	20 000	Не подлежит установлению	30%	3
13.	Рыбоводство	1.13	20 000	Не подлежит установлению	30%	3
14.	Научное обеспечение сельского хозяйства	1.14	20 000	Не подлежит установлению	30%	3
15.	Хранение и переработка сельскохозяйственной продукции	1.15	20 000	Не подлежит установлению	30%	3
16.	Для ведения личного подсобного хозяйства (приусадебный земельный участок)	1.16	500	Не подлежит установлению	0%	Не подлежит установлению
17.	Питомники	1.17	20 000	Не подлежит установлению	30%	3
18.	Обеспечение сельскохозяйственного производства	1.18	20 000	Не подлежит установлению	30%	3
19.	Сенокосение	1.19	20 000	Не подлежит установлению	30%	3
20.	Выпас сельскохозяйственных животных	1.20	20 000	Не подлежит установлению	30%	3
21.	Коммунальное обслуживание	3.1	30	100 000	75%	3
22.	Предоставление коммунальных услуг	3.1.1	30	100 000	75%	3

№ п/п	Наименование ВРИ	Код (числовое обозначение ВРИ)	Предельные размеры земельных участков (кв. м)		Максимальный процент застройки	Минимальные отступы от границ земельного участка (м)
			min	max		
23.	Административные здания организаций, обеспечивающих предоставление коммунальных услуг	3.1.2	30	100 000	75%	3
24.	Связь	6.8	Не подлежит установлению			
25.	Водные объекты	11.0	Не устанавливается			
26.	Земельные участки (территории) общего пользования	12.0	Не распространяется			

Вспомогательные виды разрешенного использования

1. Предоставление коммунальных услуг – 3.1.1
2. Связь – 6.8
3. Обеспечение внутреннего правопорядка – 8.3

Условно разрешенные виды использования

№ п/п	Наименование ВРИ	Код (числовое обозначение ВРИ)	Предельные размеры земельных участков (кв. м)		Максимальный процент застройки	Минимальные отступы от границ земельного участка (м)
			min	max		
1.	Охота и рыбалка	5.3	1 000	1 000 000	40%	3
2.	Строительная промышленность	6.6	5 000	Не подлежит установлению	60%	3
3.	Железнодорожный транспорт	7.1	1 000	100 000	40%	3

№ п/п	Наименование ВРИ	Код (числовое обозначение ВРИ)	Предельные размеры земельных участков (кв. м)		Максимальный процент застройки	Минимальные отступы от границ земельного участка (м)
			min	max		
4.	Автомобильный транспорт	7.2	1 000	100 000	40%	3
5.	Размещение автомобильных дорог	7.2.1	Не распространяется			
6.	Водный транспорт	7.3	1 000	100 000	40%	3
7.	Воздушный транспорт	7.4	5 000	1 000 000	40%	3

СХ-4 ЗОНА, ПРЕДНАЗНАЧЕННАЯ ДЛЯ ВЕДЕНИЯ ОГОРОДНИЧЕСТВА*

Зона, предназначенная для ведения огородничества СХ-4, установлена для ведения гражданами огородничества.

Градостроительный регламент территориальной зоны должен применяться с учетом требований СП 2.1.4.2625-10 «Зоны санитарной охраны источников питьевого водоснабжения г. Москвы» (утв. постановлением Главного государственного санитарного врача РФ от 30.04.2010 № 45), Постановлением Совета народных комиссаров РСФСР от 23 мая 1941 г. N 355 «О санитарной охране московского водопровода и источников его водоснабжения» (Приложение 1). Решением Исполкома московского городского и областного советов народных депутатов от 17.04 1980 г. № 500-1143 «Об утверждении проекта установления красных линий границ зон санитарной охраны источников водоснабжения г. Москвы в границах ЛПЗП» (Приложение 2). Картой ЗОУИТ в части ЗСО.

Основные виды разрешенного использования

№ п/п	Наименование ВРИ	Код (числовое обозначение ВРИ)	Предельные размеры земельных участков (кв. м)		Максимальный процент застройки	Минимальные отступы от границ земельного участка (м)
			min	max		
1.	Коммунальное обслуживание	3.1	30	100 000	75%	3

* в соответствии с п. 4 ст. 78 Земельного кодекса РФ

№ п/п	Наименование ВРИ	Код (числовое обозначение ВРИ)	Предельные размеры земельных участков (кв. м)		Максимальный процент застройки	Минимальные отступы от границ земельного участка (м)
			min	max		
2.	Предоставление коммунальных услуг	3.1.1	30	100 000	75%	3
3.	Административные здания организаций, обеспечивающих предоставление коммунальных услуг	3.1.2	30	100 000	75%	3
4.	Связь	6.8	Не подлежит установлению			
5.	Водные объекты	11.0	Не устанавливается			
6.	Земельные участки (территории) общего пользования	12.0	Не распространяется			
7.	Ведение огородничества	13.1	300	400	0%	Не подлежит установлению
8.	Для ведения личного подсобного хозяйства (приусадебный земельный участок)	1.16	500	3 000	0%	Не подлежит установлению
9.	Земельные участки общего назначения	13.0	Не подлежит установлению			

Вспомогательные виды разрешенного использования

1. Предоставление коммунальных услуг – 3.1.1
2. Связь – 6.8
3. Обеспечение внутреннего правопорядка – 8.3

Условно разрешенные виды использования

№ п/п	Наименование ВРИ	Код (числовое обозначение ВРИ)	Предельные размеры земельных участков (кв. м)		Максимальный процент застройки	Минимальные отступы от границ земельного участка (м)
			min	max		
1.	Для ведения личного подсобного хозяйства (приусадебный земельный участок)	2.2*	500	3 000	40%	3
2.	Ведение садоводства	13.2	600	2 000	40%	3

*земельный участок предназначен для возведения только одного жилого дома и других предусмотренных видом (нежилых) объектов.

Статья 34. Градостроительные регламенты для иных зон

В состав иных зон включены следующие территориальные зоны:

- многофункциональная зона (МФ).

МФ – МНОГОФУНКЦИОНАЛЬНАЯ ЗОНА

Многофункциональная зона МФ предназначена для размещения производственных объектов с различными нормативами воздействия на окружающую среду, а также для размещения объектов управленческой деятельности производственных объектов, складских объектов, объектов оптовой торговли, для установления санитарно-защитных зон таких объектов в соответствии с требованиями технических регламентов, а также для обеспечения условий размещения объектов капитального строительства в целях извлечения прибыли на основании торговой, банковской и иной предпринимательской деятельности, а также общественного использования объектов капитального строительства.

Основные виды разрешенного использования

№ п/п	Наименование ВРИ	Код (числовое обозначение ВРИ)	Предельные размеры земельных участков (кв. м)		Max % застройки, в том числе в зависимости от количества наземных этажей	Min отступы от границ земельного участка (м)
			min	max		
1.	Коммунальное обслуживание	3.1	30	100 000	75%	3
2.	Предоставление коммунальных услуг	3.1.1	30	100 000	75%	3
3.	Административные здания организаций, обеспечивающих предоставление коммунальных услуг	3.1.2	30	100 000	75%	3
4.	Дома социального обслуживания	3.2.1	500	100 000	60%	3
5.	Оказание социальной помощи населению	3.2.2	500	100 000	60%	3

№ п/п	Наименование ВРИ	Код (числовое обозначение ВРИ)	Предельные размеры земельных участков (кв. м)		Мах % застройки, в том числе в зависимости от количества наземных этажей	Min отступы от границ земельного участка (м)
			min	max		
6.	Оказание услуг связи	3.2.3	500	100 000	60%	3
7.	Бытовое обслуживание	3.3	200	100 000	60%	3
8.	Амбулаторно-поликлиническое обслуживание	3.4.1	500	1 000 000	60%	3
9.	Стационарное медицинское обслуживание	3.4.2	10 000	1 000 000	40%	3
10.	Дошкольное, начальное и среднее общее образование	3.5.1	Не подлежит установлению			3
11.	Среднее и высшее профессиональное образование	3.5.2	5 000	100 000	60%	3
12.	Объекты культурно-досуговой деятельности	3.6.1	1 000	100 0000	50%	3
13.	Парки культуры и отдыха	3.6.2	1 000	100 0000	50%	3
14.	Религиозное использование	3.7	1 000	100 000	50%	3
15.	Осуществление религиозных обрядов	3.7.1	1 000	100 000	50%	3
16.	Религиозное управление и образование	3.7.2	1 000	100 000	50%	3
17.	Общественное управление	3.8	1 000	100 000	60%	3
18.	Государственное управление	3.8.1	1 000	100 000	60%	3
19.	Представительская деятельность	3.8.2	1 000	100 000	60%	3
20.	Обеспечение научной деятельности	3.9	2 500	100 000	60%	3
21.	Обеспечение деятельности в	3.9.1	500	10 000	60%	3

№ п/п	Наименование ВРИ	Код (числовое обозначение ВРИ)	Предельные размеры земельных участков (кв. м)		Мах % застройки, в том числе в зависимости от количества наземных этажей	Min отступы от границ земельного участка (м)
			min	max		
	области гидрометеорологии и смежных с ней областях					
22.	Проведение научных исследований	3.9.2	500	100 000	60%	3
23.	Проведение научных испытаний	3.9.3	100	100 000	60%	3
24.	Амбулаторное ветеринарное обслуживание	3.10.1	1 000	10 000	60%	3
25.	Приюты для животных	3.10.2	1 000	100 000	60%	3
26.	Деловое управление	4.1	200	100 000	55%	3
27.	Объекты торговли (торговые центры, торгово-развлекательные центры (комплексы))	4.2	5 000	Не подлежит установлению	50%	3
28.	Рынки	4.3	1 500	50 000	45%	3
29.	Магазины	4.4	500	10 000	50%	3
30.	Банковская и страховая деятельность	4.5	1 000	10 000	60%	3
31.	Общественное питание	4.6	500	10 000	50%	3
32.	Гостиничное обслуживание	4.7	1 000	100 000	1 эт. - 59% 2 эт. - 51% 3 эт. - 45% 4 эт. - 41% 5 эт. - 37% 6 эт. - 34% 7 эт. - 31% 8 эт. - 29%	3

№ п/п	Наименование ВРИ	Код (числовое обозначение ВРИ)	Предельные размеры земельных участков (кв. м)		Мах % застройки, в том числе в зависимости от количества наземных этажей	Min отступы от границ земельного участка (м)
			min	max		
					9 эт. - 27% 10 эт. - 25% 11 эт. - 24% 12 эт. - 22% 13 эт. - 21% 14 эт. - 20% 15 эт. - 19% 16 эт. - 18% 17 и более - 17%	
33.	Развлечения	4.8	5 000	100 000	55%	3
34.	Развлекательные мероприятия	4.8.1	5 000	100 000	55%	3
35.	Служебные гаражи	4.9	1 000	20 000	75%	3
36.	Объекты дорожного сервиса	4.9.1	1 000	10 000	45%	3
37.	Выставочно-ярмарочная деятельность	4.10	5 000	50 000	60%	3
38.	Спорт	5.1	1 000	100 000	75%	3
39.	Связь	6.8	Не подлежит установлению			
40.	Обеспечение внутреннего правопорядка	8.3	Не подлежат установлению			
41.	Историко-культурная деятельность	9.3	Не распространяется			
42.	Легкая промышленность	6.3	5 000	Не подлежит установлению	65%	3
43.	Пищевая промышленность	6.4	5 000	Не подлежит	50%	3

№ п/п	Наименование ВРИ	Код (числовое обозначение ВРИ)	Предельные размеры земельных участков (кв. м)		Мах % застройки, в том числе в зависимости от количества наземных этажей	Min отступы от границ земельного участка (м)
			min	max		
				установлению		
44.	Связь	6.8	Не подлежит установлению			
45.	Склады	6.9	1 000	Не подлежит установлению	60%	3
46.	Земельные участки (территории) общего пользования	12.0	Не распространяется			
47.	Улично-дорожная сеть	12.0.1	Не распространяется			
48.	Благоустройство территории	12.0.2	Не подлежит установлению	Не подлежит установлению	10%	Не подлежит установлению

Вспомогательные виды разрешенного использования

1. Предоставление коммунальных услуг – 3.1.1
2. Связь – 6.8
3. Обеспечение внутреннего правопорядка – 8.3

Условно разрешенные виды использования

№ п/п	Наименование ВРИ	Код (числовое обозначение ВРИ)	Предельные размеры земельных участков (кв. м)		Мах % застройки, в том числе в зависимости от количества наземных этажей	Min отступы от границ земельного участка (м)
			min	max		
1.	Производственная деятельность	6.0	10 000	Не подлежит установлению	50%	3
2.	Недропользования	6.1	10 000	Не подлежит установлению	60%	3

№ п/п	Наименование ВРИ	Код (числовое обозначение ВРИ)	Предельные размеры земельных участков (кв. м)		Max % застройки, в том числе в зависимости от количества наземных этажей	Min отступы от границ земельного участка (м)
			min	max		
3.	Тяжелая промышленность	6.2	10 000	Не подлежит установлению	45%	3
4.	Автомобилестроительная промышленность	6.2.1	5 000	Не подлежит установлению	55%	3
5.	Фармацевтическая промышленность	6.3.1	5 000	Не подлежит установлению	50%	3
6.	Нефтехимическая промышленность	6.5	10 000	Не подлежит установлению	50%	3
7.	Строительная промышленность	6.6	5 000	Не подлежит установлению	45%	3
8.	Целлюлозно-бумажная промышленность	6.11	5 000	Не подлежит установлению	45%	3

Статья 35. Градостроительные регламенты для зон комплексного устойчивого развития территорий

В состав территориальных зон комплексного устойчивого развития территорий включаются зоны, определенные в целях обеспечения наиболее эффективного использования территории, осуществления деятельности по подготовке и утверждению документации по планировке территории для размещения объектов капитального строительства жилого, производственного, общественно-делового и иного назначения и необходимые для функционирования таких объектов и обеспечения жизнедеятельности граждан объектов коммунальной, транспортной, социальной инфраструктур, а также по архитектурно-строительному проектированию, строительству, реконструкции указанных в настоящем пункте объектов.

КУРТ-1

№	Наименование параметра	Значение параметра
1	Плотность жилой застройки, процент застройки жилыми домами жилого района (квартала)	4180/13,9% (8920/29,7%)
2	Предельное количество этажей (за исключением подземных и технических этажей)	3
3	Максимальный процент застройки в границах земельного участка	Устанавливается документацией по планировке территории
4	Предельные (минимальные и (или) максимальные) размеры земельных участков	Устанавливается документацией по планировке территории
5	Минимальные отступы от границ земельных участков	Устанавливается документацией по планировке территории
6	Расчетная численность населения	Определяется из расчета 28 кв.м. общей площади многоквартирной жилой застройки на 1 человека
7	Минимальная обеспеченность объектами водоснабжения	220 л./сут на 1 человека населения планируемой застройки
8	Минимальная обеспеченность объектами водоотведения	220 л./сут на 1 человека населения планируемой застройки
9	Минимальная обеспеченность объектами теплоснабжения	0,05 Гкал/1000 кв.м общей площади планируемых объектов капитального строительства
10	Минимальная обеспеченность объектами энергоснабжения	20 Вт./кв.м общей площади планируемых объектов капитального строительства
11	Минимальная обеспеченность местами хранения транспорта	420 машино-мест на 1 тыс. человек населения планируемой застройки
12	Площадь благоустройства (территория общего пользования)	4,4 кв.м на 1 человека населения планируемой застройки
13	Рабочие места	50% от расчетной численности населения
14	Минимальная обеспеченность местами в дошкольных образовательных организациях	65 мест на 1 тыс. человек населения планируемой застройки
15	Минимальная обеспеченность местами в образовательных организациях	135 мест на 1 тыс. человек населения планируемой застройки
16	Минимальная обеспеченность поликлиниками	17,75 посещений в смену на 1 тыс. населения
17	Минимальная обеспеченность территориями плоскостных	948,3 кв.м. на 1 тыс. человек населения планируемой застройки

	спортивных сооружений	
18	Мероприятия по развитию транспорта	В соответствии с СТП ТО МО
19	Минимальная обеспеченность участковыми пунктами полиции	1 участковый пункт на 2,8 тыс. населения площадью 45 кв.м.
20	Минимальная обеспеченность многофункциональными центрами	40 кв.м. на 2 тыс. человек населения планируемой застройки
21	Минимальная обеспеченность отдельно стоящими объектами торговли	350 кв.м. на 1 тыс. человек населения планируемой застройки
22	Удаленность до объектов социальной и транспортной инфраструктур	В соответствии с СП 42.13330.2016 «СНиП 2.07.01-89* Градостроительство. Планировка и застройка городских и сельских поселений»

Виды разрешенного использования

Тип	ВРИ
Основные:	2.1.1 Малоэтажная многоквартирная жилая застройка 2.7 Обслуживание жилой застройки 2.7.1 Хранения автотранспорта 3.1 Коммунальное обслуживание 3.1.1 Предоставление коммунальных услуг 3.1.2 Административные здания организаций, обеспечивающих предоставление коммунальных услуг 5.1 Спорт 8.3 Обеспечение внутреннего правопорядка 9.3 Историко-культурная деятельность 12.0 Земельные участки (территории) общего пользования 12.0.1 Улично-дорожная сеть 12.0.2 Благоустройство территории
Условно разрешенные:	3.4.2 Стационарное медицинское обслуживание 3.5.2 Среднее и высшее профессиональное образование 3.8 Общественное управление 3.8.1 Государственное управление 3.8.2 Представительская деятельность 3.9 Обеспечение научной деятельности 3.9.1 Обеспечение деятельности в области гидрометеорологии и смежных с ней областях 4.2 Объекты торговли (торговые центры, торгово-развлекательные центры (комплексы)) 4.5 Банковская и страховая деятельность 4.10 Выставочно-ярмарочная деятельность
Вспомогательные:	3.1.1 Предоставление коммунальных услуг 6.8 Связь 8.3 Обеспечение внутреннего правопорядка

Градостроительный регламент территориальной зоны должен применяться с учетом требований СП 2.1.4.2625-10 «Зоны санитарной охраны источников питьевого водоснабжения г. Москвы» (утв. постановлением Главного государственного санитарного врача РФ от 30.04.2010 № 45), Постановлением Совета народных комиссаров РСФСР от 23 мая 1941 г. N 355 «О санитарной охране московского водопровода и источников его водоснабжения» (Приложение 1). Решением Исполкома московского городского и

областного советов народных депутатов от 17.04 1980 г. № 500-1143 «Об утверждении проекта установления красных линий границ зон санитарной охраны источников водоснабжения г. Москвы в границах ЛПЗП» (Приложение 2). Картой ЗОУИТ в части ЗСО.

КУРТ-2

№	Наименование параметра	Значение параметра
1	Общая площадь многоквартирной жилой застройки, выраженная в квадратных метрах	73880
2	Предельное количество этажей (за исключением подземных и технических этажей)	6
3	Максимальный процент застройки в границах земельного участка	Устанавливается документацией по планировке территории
4	Предельные (минимальные и (или) максимальные) размеры земельных участков	Устанавливается документацией по планировке территории
5	Минимальные отступы от границ земельных участков	Устанавливается документацией по планировке территории
6	Расчетная численность населения	Определяется из расчета 28 кв.м. общей площади многоквартирной жилой застройки на 1 человека
7	Минимальная обеспеченность объектами водоснабжения	220 л./сут на 1 человека населения планируемой застройки
8	Минимальная обеспеченность объектами водоотведения	220 л./сут на 1 человека населения планируемой застройки
9	Минимальная обеспеченность объектами теплоснабжения	0,05 Гкал/1000 кв.м общей площади планируемых объектов капитального строительства
10	Минимальная обеспеченность объектами энергоснабжения	20 Вт./кв.м общей площади планируемых объектов капитального строительства
11	Минимальная обеспеченность местами хранения транспорта	420 машино-мест на 1 тыс. человек населения планируемой застройки
12	Площадь благоустройства (территория общего пользования)	4,4 кв.м на 1 человека населения планируемой застройки
13	Рабочие места	50% от расчетной численности населения
14	Минимальная обеспеченность местами в дошкольных образовательных организациях	65 мест на 1 тыс. человек населения планируемой застройки
15	Минимальная обеспеченность местами в образовательных организациях	135 мест на 1 тыс. человек населения планируемой застройки
16	Минимальная обеспеченность поликлиниками	17,75 посещений в смену на 1 тыс. населения
17	Минимальная обеспеченность территориями плоскостных спортивных сооружений	948,3 кв.м. на 1 тыс. человек населения планируемой застройки

18	Мероприятия по развитию транспорта	В соответствии с СТП ТО МО
19	Минимальная обеспеченность участковыми пунктами полиции	1 участковый пункт на 2,8 тыс. населения площадью 45 кв.м.
20	Минимальная обеспеченность многофункциональными центрами	40 кв.м. на 2 тыс. человек населения планируемой застройки
21	Минимальная обеспеченность отдельно стоящими объектами торговли	350 кв.м. на 1 тыс. человек населения планируемой застройки
22	Удаленность до объектов социальной и транспортной инфраструктур	В соответствии с СП 42.13330.2016 «СНиП 2.07.01-89* Градостроительство. Планировка и застройка городских и сельских поселений»

Виды разрешенного использования

Тип	ВРИ
Основные:	<ul style="list-style-type: none"> 2.1.1 Малоэтажная многоквартирная жилая застройка 2.5 Среднеэтажная жилая застройка 2.7 Обслуживание жилой застройки 2.7.1 Хранения автотранспорта 3.1 Коммунальное обслуживание 3.1.1 Предоставление коммунальных услуг 3.1.2 Административные здания организаций, обеспечивающих предоставление коммунальных услуг 3.4.2 Стационарное медицинское обслуживание 3.5.1 Дошкольное, начальное и среднее общее образование 4.1 Деловое управление 4.2 Объекты торговли (торговые центры, торгово-развлекательные центры (комплексы)) 5.1 Спорт 8.3 Обеспечение внутреннего правопорядка 9.3 Историко-культурная деятельность 12.0 Земельные участки (территории) общего пользования 12.0.1 Улично-дорожная сеть 12.0.2 Благоустройство территории
Условно разрешенные:	<ul style="list-style-type: none"> 3.5.2 Среднее и высшее профессиональное образование 3.8 Общественное управление 3.8.1 Государственное управление 3.8.2 Представительская деятельность 3.9 Обеспечение научной деятельности 3.9.1 Обеспечение деятельности в области гидрометеорологии и смежных с ней областях 4.5 Банковская и страховая деятельность 4.10 Выставочно-ярмарочная деятельность
Вспомогательные:	<ul style="list-style-type: none"> 3.1.1 Предоставление коммунальных услуг 6.8 Связь 8.3 Обеспечение внутреннего правопорядка

Градостроительный регламент территориальной зоны должен применяться с учетом требований СП 2.1.4.2625-10 «Зоны санитарной охраны источников питьевого водоснабжения г. Москвы» (утв. постановлением Главного государственного санитарного врача РФ от 30.04.2010 № 45), Постановлением Совета народных комиссаров РСФСР от 23 мая 1941 г. N 355 «О санитарной охране московского водопровода и источников его водоснабжения» (Приложение 1). Решением Исполкома московского городского и областного советов народных депутатов от 17.04 1980 г. № 500-1143 «Об

утверждении проекта установления красных линий границ зон санитарной охраны источников водоснабжения г. Москвы в границах ЛПЗП» (Приложение 2). Картой ЗОУИТ в части ЗСО.

КУРТ-3		
№	Наименование параметра	Значение параметра
1	Процент застройки земельного участка	Не более 60 %
2	Предельно допустимая этажность	3
3	Минимальные отступы от границ земельных участков	Устанавливается документацией по планировке территории
4	Обеспеченность местами хранения транспорта	В соответствии с СП 42.13330.2016 «СНиП 2.07.01-89* Градостроительство. Планировка и застройка городских и сельских поселений»
5	Площадь благоустройства	В соответствии с СП 42.13330.2016 «СНиП 2.07.01-89* Градостроительство. Планировка и застройка городских и сельских поселений»
6	Плотность сети автомобильных дорог общего пользования	В соответствии с СП 42.13330.2016 «СНиП 2.07.01-89* Градостроительство. Планировка и застройка городских и сельских поселений»
7	Предельные (минимальные и (или) максимальные) размеры земельных участков	Устанавливается документацией по планировке территории
Виды разрешенного использования		
Тип	ВРИ	
Основные:	3.1 Коммунальное обслуживание 3.1.1 Предоставление коммунальных услуг 3.1.2 Административные здания организаций, обеспечивающих предоставление коммунальных услуг 4.9.1 Объекты дорожного сервиса 6.0 Производственная деятельность 6.1 Недропользование 6.2 Тяжелая промышленность 6.2.1 Автомобилестроительная промышленность 6.3 Легкая промышленность 6.3.1 Фармацевтическая промышленность 6.4 Пищевая промышленность 6.5 Нефтехимическая промышленность 6.6 Строительная промышленность 6.11 Целлюлозно-бумажная промышленность 9.3 Историко-культурная деятельность 12.0 Земельные участки (территории) общего пользования 12.0.1 Улично-дорожная сеть 12.0.2 Благоустройство территории	
Условно разрешенные:	3.3 Бытовое обслуживание 3.5.2 Среднее и высшее профессиональное образование 3.9 Обеспечение научной деятельности 3.9.1 Обеспечение деятельности в области гидрометеорологии и смежных с ней областях 4.1 Деловое управление 4.4 Магазины	

	4.6 Общественное питание 4.9 Служебные гаражи 4.9.1 Объекты дорожного сервиса 6.9 Склады
Вспомогательные:	3.1.1 Предоставление коммунальных услуг 6.8 Связь 8.3 Обеспечение внутреннего правопорядка

Градостроительный регламент территориальной зоны должен применяться с учетом требований СП 2.1.4.2625-10 «Зоны санитарной охраны источников питьевого водоснабжения г. Москвы» (утв. постановлением Главного государственного санитарного врача РФ от 30.04.2010 № 45), Постановлением Совета народных комиссаров РСФСР от 23 мая 1941 г. N 355 «О санитарной охране московского водопровода и источников его водоснабжения» (Приложение 1). Решением Исполкома московского городского и областного советов народных депутатов от 17.04.1980 г. № 500-1143 «Об утверждении проекта установления красных линий границ зон санитарной охраны источников водоснабжения г. Москвы в границах ЛПЗП» (Приложение 2). Картой ЗОУИТ в части ЗСО.

КУРТ-4

№	Наименование параметра	Значение параметра
1	Общая площадь многоквартирной жилой застройки, выраженная в квадратных метрах	558605
2	Предельное количество этажей (за исключением подземных и технических этажей)	8
3	Максимальный процент застройки в границах земельного участка	Устанавливается документацией по планировке территории
4	Предельные (минимальные и (или) максимальные) размеры земельных участков	Устанавливается документацией по планировке территории
5	Минимальные отступы от границ земельных участков	Устанавливается документацией по планировке территории
6	Расчетная численность населения	Определяется из расчета 28 кв.м. общей площади многоквартирной жилой застройки на 1 человека
7	Минимальная обеспеченность объектами водоснабжения	220 л./сут на 1 человека населения планируемой застройки
8	Минимальная обеспеченность объектами водоотведения	220 л./сут на 1 человека населения планируемой застройки
9	Минимальная обеспеченность объектами теплоснабжения	0,05 Гкал/1000 кв.м общей площади планируемых объектов капитального строительства
10	Минимальная обеспеченность объектами энергоснабжения	20 Вт./кв.м общей площади планируемых объектов капитального строительства
11	Минимальная обеспеченность местами хранения транспорта	420 машино-мест на 1 тыс. человек населения планируемой застройки
12	Площадь благоустройства (территория общего пользования)	4,4 кв.м на 1 человека населения планируемой застройки
13	Рабочие места	50% от расчетной численности населения
14	Минимальная обеспеченность местами в дошкольных образовательных организациях	65 мест на 1 тыс. человек населения планируемой застройки
15	Минимальная обеспеченность местами в образовательных организациях	135 мест на 1 тыс. человек населения планируемой застройки
16	Минимальная обеспеченность поликлиниками	17,75 посещений в смену на 1 тыс. населения
17	Минимальная обеспеченность территориями плоскостных	948,3 кв.м. на 1 тыс. человек населения планируемой застройки

	спортивных сооружений	
18	Мероприятия по развитию транспорта	В соответствии с СТП ТО МО
19	Минимальная обеспеченность участковыми пунктами полиции	1 участковый пункт на 2,8 тыс. населения площадью 45 кв.м.
20	Минимальная обеспеченность многофункциональными центрами	40 кв.м. на 2 тыс. человек населения планируемой застройки
21	Минимальная обеспеченность отдельно стоящими объектами торговли	350 кв.м. на 1 тыс. человек населения планируемой застройки
22	Удаленность до объектов социальной и транспортной инфраструктур	В соответствии с СП 42.13330.2016 «СНиП 2.07.01-89* Градостроительство. Планировка и застройка городских и сельских поселений»

Виды разрешенного использования

Тип	ВРИ
Основные:	<ul style="list-style-type: none"> 2.1.1 Малоэтажная многоквартирная жилая застройка 2.5 Среднеэтажная жилая застройка 2.6 Многоэтажная жилая застройка (высотная застройка) 2.7 Обслуживание жилой застройки <ul style="list-style-type: none"> 2.7.1 Хранения автотранспорта 3.1 Коммунальное обслуживание <ul style="list-style-type: none"> 3.1.1 Предоставление коммунальных услуг 3.1.2 Административные здания организаций, обеспечивающих предоставление коммунальных услуг 4.2 Объекты торговли (торговые центры, торгово-развлекательные центры (комплексы)) 5.1 Спорт 8.3 Обеспечение внутреннего правопорядка 9.3 Историко-культурная деятельность 12.0 Земельные участки (территории) общего пользования <ul style="list-style-type: none"> 12.0.1 Улично-дорожная сеть 12.0.2 Благоустройство территории
Условно разрешенные:	<ul style="list-style-type: none"> 3.4.2 Стационарное медицинское обслуживание 3.5.2 Среднее и высшее профессиональное образование 3.8 Общественное управление <ul style="list-style-type: none"> 3.8.1 Государственное управление 3.8.2 Представительская деятельность 3.9 Обеспечение научной деятельности <ul style="list-style-type: none"> 3.9.1 Обеспечение деятельности в области гидрометеорологии и смежных с ней областях 4.5 Банковская и страховая деятельность 4.10 Выставочно-ярмарочная деятельность
Вспомогательные:	<ul style="list-style-type: none"> 3.1.1 Предоставление коммунальных услуг 6.8 Связь 8.3 Обеспечение внутреннего правопорядка

Градостроительный регламент территориальной зоны должен применяться с учетом требований СП 2.1.4.2625-10 «Зоны санитарной охраны источников питьевого водоснабжения г. Москвы» (утв. постановлением Главного государственного санитарного врача РФ от 30.04.2010 № 45), Постановлением Совета народных комиссаров РСФСР от 23 мая 1941 г. N 355 «О санитарной охране московского водопровода и источников его водоснабжения» (Приложение 1). Решением

Исполкома московского городского и областного советов народных депутатов от 17.04 1980 г. № 500-1143 «Об утверждении проекта установления красных линий границ зон санитарной охраны источников водоснабжения г. Москвы в границах ЛПЗП» (Приложение 2). Картой ЗОУИТ в части ЗСО.

КУРТ-5

№	Наименование параметра	Значение параметра
1	Общая площадь многоквартирной жилой застройки, выраженная в квадратных метрах	263379
2	Предельное количество этажей (за исключением подземных и технических этажей)	8
3	Максимальный процент застройки в границах земельного участка	Устанавливается документацией по планировке территории
4	Предельные (минимальные и (или) максимальные) размеры земельных участков	Устанавливается документацией по планировке территории
5	Минимальные отступы от границ земельных участков	Устанавливается документацией по планировке территории
6	Расчетная численность населения	Определяется из расчета 28 кв.м. общей площади многоквартирной жилой застройки на 1 человека
7	Минимальная обеспеченность объектами водоснабжения	220 л./сут на 1 человека населения планируемой застройки
8	Минимальная обеспеченность объектами водоотведения	220 л./сут на 1 человека населения планируемой застройки
9	Минимальная обеспеченность объектами теплоснабжения	0,05 Гкал/1000 кв.м общей площади планируемых объектов капитального строительства
10	Минимальная обеспеченность объектами энергоснабжения	20 Вт./кв.м общей площади планируемых объектов капитального строительства
11	Минимальная обеспеченность местами хранения транспорта	420 машино-мест на 1 тыс. человек населения планируемой застройки
12	Площадь благоустройства (территория общего пользования)	4,4 кв.м на 1 человека населения планируемой застройки
13	Рабочие места	50% от расчетной численности населения
14	Минимальная обеспеченность местами в дошкольных образовательных организациях	65 мест на 1 тыс. человек населения планируемой застройки
15	Минимальная обеспеченность местами в образовательных организациях	135 мест на 1 тыс. человек населения планируемой застройки
16	Минимальная обеспеченность поликлиниками	17,75 посещений в смену на 1 тыс. населения
17	Минимальная обеспеченность территориями плоскостных спортивных сооружений	948,3 кв.м. на 1 тыс. человек населения планируемой застройки

18	Мероприятия по развитию транспорта	В соответствии с СТП ТО МО
19	Минимальная обеспеченность участковыми пунктами полиции	1 участковый пункт на 2,8 тыс. населения площадью 45 кв.м.
20	Минимальная обеспеченность многофункциональными центрами	40 кв.м. на 2 тыс. человек населения планируемой застройки
21	Минимальная обеспеченность отдельно стоящими объектами торговли	350 кв.м. на 1 тыс. человек населения планируемой застройки
22	Удаленность до объектов социальной и транспортной инфраструктур	В соответствии с СП 42.13330.2016 «СНиП 2.07.01-89* Градостроительство. Планировка и застройка городских и сельских поселений»

Виды разрешенного использования

Тип	ВРИ
Основные:	<ul style="list-style-type: none"> 2.1.1 Малоэтажная многоквартирная жилая застройка 2.5 Среднеэтажная жилая застройка 2.7 Обслуживание жилой застройки <ul style="list-style-type: none"> 2.7.1 Хранения автотранспорта 3.1 Коммунальное обслуживание <ul style="list-style-type: none"> 3.1.1 Предоставление коммунальных услуг 3.1.2 Административные здания организаций, обеспечивающих предоставление коммунальных услуг 4.1 Деловое управление 4.2 Объекты торговли (торговые центры, торгово-развлекательные центры (комплексы)) 5.1 Спорт 8.3 Обеспечение внутреннего правопорядка 9.3 Историко-культурная деятельность 12.0 Земельные участки (территории) общего пользования <ul style="list-style-type: none"> 12.0.1 Улично-дорожная сеть 12.0.2 Благоустройство территории
Условно разрешенные:	<ul style="list-style-type: none"> 3.4.2 Стационарное медицинское обслуживание 3.5.2 Среднее и высшее профессиональное образование 3.8 Общественное управление <ul style="list-style-type: none"> 3.8.1 Государственное управление 3.8.2 Представительская деятельность 3.9 Обеспечение научной деятельности <ul style="list-style-type: none"> 3.9.1 Обеспечение деятельности в области гидрометеорологии и смежных с ней областях 4.5 Банковская и страховая деятельность 4.10 Выставочно-ярмарочная деятельность
Вспомогательные:	<ul style="list-style-type: none"> 3.1.1 Предоставление коммунальных услуг 6.8 Связь 8.3 Обеспечение внутреннего правопорядка

Градостроительный регламент территориальной зоны должен применяться с учетом требований СП 2.1.4.2625-10 «Зоны санитарной охраны источников питьевого водоснабжения г. Москвы» (утв. постановлением Главного государственного санитарного врача РФ от 30.04.2010 № 45), Постановлением Совета народных комиссаров РСФСР от 23 мая 1941 г. N 355 «О санитарной охране московского водопровода и источников его водоснабжения» (Приложение 1). Решением Исполкома московского городского и областного советов народных депутатов от 17.04 1980 г. № 500-1143 «Об утверждении проекта установления красных линий границ зон санитарной охраны

источников водоснабжения г. Москвы в границах ЛПЗП» (Приложение 2). Картой ЗОУИТ в части ЗСО.

КУРТ-6		
№	Наименование параметра	Значение параметра
1	Процент застройки земельного участка	Не более 60 %
2	Предельно допустимая этажность	14
3	Минимальные отступы от границ земельных участков	Устанавливается документацией по планировке территории
4	Обеспеченность местами хранения транспорта	В соответствии с СП 42.13330.2016 «СНиП 2.07.01-89* Градостроительство. Планировка и застройка городских и сельских поселений»
5	Площадь благоустройства	В соответствии с СП 42.13330.2016 «СНиП 2.07.01-89* Градостроительство. Планировка и застройка городских и сельских поселений»
6	Плотность сети автомобильных дорог общего пользования	В соответствии с СП 42.13330.2016 «СНиП 2.07.01-89* Градостроительство. Планировка и застройка городских и сельских поселений»
7	Предельные (минимальные и (или) максимальные) размеры земельных участков	Устанавливается документацией по планировке территории
Виды разрешенного использования		
Тип	ВРИ	
Основные:	3.0 Общественное использование объектов капитального строительства 3.2.1 Дома социального обслуживания 3.2.2 Оказание социальной помощи населению 3.2.3 Оказание услуг связи 3.1 Коммунальное обслуживание 3.1.1 Предоставление коммунальных услуг 3.1.2 Административные здания организаций, обеспечивающих предоставление коммунальных услуг 3.4.1 Амбулаторно-поликлиническое обслуживание 3.4.2 Стационарное медицинское обслуживание 3.9 Обеспечение научной деятельности 4.1 Деловое управление 4.6 Общественное питание 4.7 Гостиничное обслуживание 4.9 Служебные гаражи 8.3 Обеспечение внутреннего правопорядка 9.2 Курортная деятельность 9.2.1 Санаторная деятельность 9.3 Историко-культурная деятельность 12.0 Земельные участки (территории) общего пользования 12.0.1 Улично-дорожная сеть 12.0.2 Благоустройство территории	
Условно разрешенные:	5.1 Спорт 2.7.1 Хранения автотранспорта	
Вспомогательные:	3.1.1 Предоставление коммунальных услуг	

	6.8 Связь 8.3 Обеспечение внутреннего правопорядка
--	---

Градостроительный регламент территориальной зоны должен применяться с учетом требований СП 2.1.4.2625-10 «Зоны санитарной охраны источников питьевого водоснабжения г. Москвы» (утв. постановлением Главного государственного санитарного врача РФ от 30.04.2010 № 45), Постановлением Совета народных комиссаров РСФСР от 23 мая 1941 г. N 355 «О санитарной охране московского водопровода и источников его водоснабжения» (Приложение 1). Решением Исполкома московского городского и областного советов народных депутатов от 17.04 1980 г. № 500-1143 «Об утверждении проекта установления красных линий границ зон санитарной охраны источников водоснабжения г. Москвы в границах ЛПЗП» (Приложение 2). Картой ЗОУИТ в части ЗСО.

КУРТ-7

№	Наименование параметра	Значение параметра
1	Общая площадь многоквартирной жилой застройки, выраженная в квадратных метрах	239500
2	Предельное количество этажей (за исключением подземных и технических этажей)	16
3	Максимальный процент застройки в границах земельного участка	Устанавливается документацией по планировке территории
4	Предельные (минимальные и (или) максимальные) размеры земельных участков	Устанавливается документацией по планировке территории
5	Минимальные отступы от границ земельных участков	Устанавливается документацией по планировке территории
6	Расчетная численность населения	Определяется из расчета 28 кв.м. общей площади многоквартирной жилой застройки на 1 человека
7	Минимальная обеспеченность объектами водоснабжения	220 л./сут на 1 человека населения планируемой застройки
8	Минимальная обеспеченность объектами водоотведения	220 л./сут на 1 человека населения планируемой застройки
9	Минимальная обеспеченность объектами теплоснабжения	0,05 Гкал/1000 кв.м общей площади планируемых объектов капитального строительства
10	Минимальная обеспеченность объектами энергоснабжения	20 Вт./кв.м общей площади планируемых объектов капитального строительства
11	Минимальная обеспеченность местами хранения транспорта	420 машино-мест на 1 тыс. человек населения планируемой застройки
12	Площадь благоустройства (территория общего пользования)	4,4 кв.м на 1 человека населения планируемой застройки
13	Рабочие места	50% от расчетной численности населения
14	Минимальная обеспеченность местами в дошкольных образовательных организациях	65 мест на 1 тыс. человек населения планируемой застройки
15	Минимальная обеспеченность местами в образовательных организациях	135 мест на 1 тыс. человек населения планируемой застройки
16	Минимальная обеспеченность поликлиниками	17,75 посещений в смену на 1 тыс. населения
17	Минимальная обеспеченность территориями плоскостных	948,3 кв.м. на 1 тыс. человек населения планируемой застройки

	спортивных сооружений	
18	Мероприятия по развитию транспорта	В соответствии с СТП ТО МО
19	Минимальная обеспеченность участковыми пунктами полиции	1 участковый пункт на 2,8 тыс. населения площадью 45 кв.м.
20	Минимальная обеспеченность многофункциональными центрами	40 кв.м. на 2 тыс. человек населения планируемой застройки
21	Минимальная обеспеченность отдельно стоящими объектами торговли	350 кв.м. на 1 тыс. человек населения планируемой застройки
22	Удаленность до объектов социальной и транспортной инфраструктур	В соответствии с СП 42.13330.2016 «СНиП 2.07.01-89* Градостроительство. Планировка и застройка городских и сельских поселений»

Виды разрешенного использования

Тип	ВРИ
Основные:	2.1.1 Малоэтажная многоквартирная жилая застройка 2.5 Среднеэтажная жилая застройка 2.6 Многоэтажная жилая застройка (высотная застройка) 2.7 Обслуживание жилой застройки 2.7.1 Хранения автотранспорта 3.1 Коммунальное обслуживание 3.1.1 Предоставление коммунальных услуг 3.1.2 Административные здания организаций, обеспечивающих предоставление коммунальных услуг 4.7 Гостиничное обслуживание 5.1 Спорт 8.3 Обеспечение внутреннего правопорядка 9.3 Историко-культурная деятельность 12.0 Земельные участки (территории) общего пользования 12.0.1 Улично-дорожная сеть 12.0.2 Благоустройство территории
Условно разрешенные:	3.4.2 Стационарное медицинское обслуживание 3.5.2 Среднее и высшее профессиональное образование 3.8 Общественное управление 3.8.1 Государственное управление 3.8.2 Представительская деятельность 3.9 Обеспечение научной деятельности 3.9.1 Обеспечение деятельности в области гидрометеорологии и смежных с ней областях 4.2 Объекты торговли (торговые центры, торгово-развлекательные центры (комплексы)) 4.5 Банковская и страховая деятельность 4.10 Выставочно-ярмарочная деятельность
Вспомогательные:	3.1.1 Предоставление коммунальных услуг 6.8 Связь 8.3 Обеспечение внутреннего правопорядка

Градостроительный регламент территориальной зоны должен применяться с учетом требований СП 2.1.4.2625-10 «Зоны санитарной охраны источников питьевого водоснабжения г. Москвы» (утв. постановлением Главного государственного санитарного врача РФ от 30.04.2010 № 45), Постановлением Совета народных комиссаров РСФСР от 23 мая 1941 г. N 355 «О санитарной

охране московского водопровода и источников его водоснабжения» (Приложение 1). Решением Исполкома московского городского и областного советов народных депутатов от 17.04 1980 г. № 500-1143 «Об утверждении проекта установления красных линий границ зон санитарной охраны источников водоснабжения г. Москвы в границах ЛПЗП» (Приложение 2). Картой ЗОУИТ в части ЗСО.

КУРТ-8

№	Наименование параметра	Значение параметра
1	Общая площадь многоквартирной жилой застройки, выраженная в квадратных метрах	43580
2	Предельное количество этажей (за исключением подземных и технических этажей)	4
3	Максимальный процент застройки в границах земельного участка	Устанавливается документацией по планировке территории
4	Предельные (минимальные и (или) максимальные) размеры земельных участков	Устанавливается документацией по планировке территории
5	Минимальные отступы от границ земельных участков	Устанавливается документацией по планировке территории
6	Расчетная численность населения	Определяется из расчета 28 кв.м. общей площади многоквартирной жилой застройки на 1 человека
7	Минимальная обеспеченность объектами водоснабжения	220 л./сут на 1 человека населения планируемой застройки
8	Минимальная обеспеченность объектами водоотведения	220 л./сут на 1 человека населения планируемой застройки
9	Минимальная обеспеченность объектами теплоснабжения	0,05 Гкал/1000 кв.м общей площади планируемых объектов капитального строительства
10	Минимальная обеспеченность объектами энергоснабжения	20 Вт./кв.м общей площади планируемых объектов капитального строительства
11	Минимальная обеспеченность местами хранения транспорта	420 машино-мест на 1 тыс. человек населения планируемой застройки
12	Площадь благоустройства (территория общего пользования)	4,4 кв.м на 1 человека населения планируемой застройки
13	Рабочие места	50% от расчетной численности населения
14	Минимальная обеспеченность местами в дошкольных образовательных организациях	65 мест на 1 тыс. человек населения планируемой застройки
15	Минимальная обеспеченность местами в образовательных организациях	135 мест на 1 тыс. человек населения планируемой застройки
16	Минимальная обеспеченность поликлиниками	17,75 посещений в смену на 1 тыс. населения
17	Минимальная обеспеченность территориями плоскостных	948,3 кв.м. на 1 тыс. человек населения планируемой застройки

	спортивных сооружений	
18	Мероприятия по развитию транспорта	В соответствии с СТП ТО МО
19	Минимальная обеспеченность участковыми пунктами полиции	1 участковый пункт на 2,8 тыс. населения площадью 45 кв.м.
20	Минимальная обеспеченность многофункциональными центрами	40 кв.м. на 2 тыс. человек населения планируемой застройки
21	Минимальная обеспеченность отдельно стоящими объектами торговли	350 кв.м. на 1 тыс. человек населения планируемой застройки
22	Удаленность до объектов социальной и транспортной инфраструктур	В соответствии с СП 42.13330.2016 «СНиП 2.07.01-89* Градостроительство. Планировка и застройка городских и сельских поселений»

Виды разрешенного использования

Тип	ВРИ
Основные:	2.1.1 Малоэтажная многоквартирная жилая застройка 2.2 Для ведения личного подсобного хозяйства (приусадебный земельный участок) 2.3 Блокированная жилая застройка 2.5 Среднеэтажная жилая застройка 2.7 Обслуживание жилой застройки 2.7.1 Хранения автотранспорта 4.2 Объекты торговли (торговые центры, торгово-развлекательные центры (комплексы)) 4.7 Гостиничное обслуживание 5.1 Спорт 6.9 Склады 8.3 Обеспечение внутреннего правопорядка 9.3 Историко-культурная деятельность 12.0 Земельные участки (территории) общего пользования 12.0.1 Улично-дорожная сеть 12.0.2 Благоустройство территории
Условно разрешенные:	3.4.2 Стационарное медицинское обслуживание 3.5.2 Среднее и высшее профессиональное образование 3.8 Общественное управление 3.8.1 Государственное управление 3.8.2 Представительская деятельность 3.9 Обеспечение научной деятельности 3.9.1 Обеспечение деятельности в области гидрометеорологии и смежных с ней областях 4.5 Банковская и страховая деятельность 4.10 Выставочно-ярмарочная деятельность
Вспомогательные:	3.1.1 Предоставление коммунальных услуг 6.8 Связь 8.3 Обеспечение внутреннего правопорядка

Градостроительный регламент территориальной зоны должен применяться с учетом требований СП 2.1.4.2625-10 «Зоны санитарной охраны источников питьевого водоснабжения г. Москвы» (утв. постановлением Главного государственного санитарного врача РФ от 30.04.2010 № 45), Постановлением Совета народных комиссаров РСФСР от 23 мая 1941 г. N 355 «О санитарной охране московского водопровода и источников его водоснабжения» (Приложение 1). Решением

Исполкома московского городского и областного советов народных депутатов от 17.04 1980 г. № 500-1143 «Об утверждении проекта установления красных линий границ зон санитарной охраны источников водоснабжения г. Москвы в границах ЛПЗП» (Приложение 2). Картой ЗОУИТ в части ЗСО.

КУРТ-9


№	Наименование параметра	Значение параметра
1	Общая площадь многоквартирной жилой застройки, выраженная в квадратных метрах	520918
2	Предельное количество этажей (за исключением подземных и технических этажей)	15
3	Максимальный процент застройки в границах земельного участка	Устанавливается документацией по планировке территории
4	Предельные (минимальные и (или) максимальные) размеры земельных участков	Устанавливается документацией по планировке территории
5	Минимальные отступы от границ земельных участков	Устанавливается документацией по планировке территории
6	Расчетная численность населения	Определяется из расчета 28 кв.м. общей площади многоквартирной жилой застройки на 1 человека
7	Минимальная обеспеченность объектами водоснабжения	220 л./сут на 1 человека населения планируемой застройки
8	Минимальная обеспеченность объектами водоотведения	220 л./сут на 1 человека населения планируемой застройки
9	Минимальная обеспеченность объектами теплоснабжения	0,05 Гкал/1000 кв.м общей площади планируемых объектов капитального строительства
10	Минимальная обеспеченность объектами энергоснабжения	20 Вт./кв.м общей площади планируемых объектов капитального строительства
11	Минимальная обеспеченность местами хранения транспорта	420 машино-мест на 1 тыс. человек населения планируемой застройки
12	Площадь благоустройства (территория общего пользования)	4,4 кв.м на 1 человека населения планируемой застройки
13	Рабочие места	50% от расчетной численности населения
14	Минимальная обеспеченность местами в дошкольных образовательных организациях	65 мест на 1 тыс. человек населения планируемой застройки
15	Минимальная обеспеченность местами в образовательных организациях	135 мест на 1 тыс. человек населения планируемой застройки
16	Минимальная обеспеченность поликлиниками	17,75 посещений в смену на 1 тыс. населения
17	Минимальная обеспеченность территориями плоскостных	948,3 кв.м. на 1 тыс. человек населения планируемой застройки

	спортивных сооружений	
18	Мероприятия по развитию транспорта	В соответствии с СТП ТО МО
19	Минимальная обеспеченность участковыми пунктами полиции	1 участковый пункт на 2,8 тыс. населения площадью 45 кв.м.
20	Минимальная обеспеченность многофункциональными центрами	40 кв.м. на 2 тыс. человек населения планируемой застройки
21	Минимальная обеспеченность отдельно стоящими объектами торговли	350 кв.м. на 1 тыс. человек населения планируемой застройки
22	Удаленность до объектов социальной и транспортной инфраструктур	В соответствии с СП 42.13330.2016 «СНиП 2.07.01-89* Градостроительство. Планировка и застройка городских и сельских поселений»

Виды разрешенного использования

Тип	ВРИ
Основные:	2.1.1 Малоэтажная многоквартирная жилая застройка 2.5 Среднеэтажная жилая застройка 2.6 Многоэтажная жилая застройка (высотная застройка) 2.7 Обслуживание жилой застройки 4.1 Деловое управление 4.2 Объекты торговли (торговые центры, торгово-развлекательные центры (комплексы)) 2.7.1 Хранения автотранспорта 5.1 Спорт 8.3 Обеспечение внутреннего правопорядка 9.3 Историко-культурная деятельность 12.0 Земельные участки (территории) общего пользования 12.0.1 Улично-дорожная сеть 12.0.2 Благоустройство территории
Условно разрешенные:	3.4.2 Стационарное медицинское обслуживание 3.5.2 Среднее и высшее профессиональное образование 3.8 Общественное управление 3.8.1 Государственное управление 3.8.2 Представительская деятельность 3.9 Обеспечение научной деятельности 3.9.1 Обеспечение деятельности в области гидрометеорологии и смежных с ней областях 4.5 Банковская и страховая деятельность 4.10 Выставочно-ярмарочная деятельность
Вспомогательные:	3.1.1 Предоставление коммунальных услуг 6.8 Связь 8.3 Обеспечение внутреннего правопорядка

Градостроительный регламент территориальной зоны должен применяться с учетом требований СП 2.1.4.2625-10 «Зоны санитарной охраны источников питьевого водоснабжения г. Москвы» (утв. постановлением Главного государственного санитарного врача РФ от 30.04.2010 № 45), Постановлением Совета народных комиссаров РСФСР от 23 мая 1941 г. N 355 «О санитарной охране московского водопровода и источников его водоснабжения» (Приложение 1). Решением Исполкома московского городского и областного советов народных депутатов от 17.04 1980 г. № 500-1143 «Об утверждении проекта установления красных линий границ зон санитарной охраны источников водоснабжения г. Москвы в границах ЛПЗП» (Приложение 2). Картой ЗОУИТ в части ЗСО.



КУРТ-10

№	Наименование параметра	Значение параметра
1	Общая площадь многоквартирной жилой застройки, выраженная в квадратных метрах	22900
2	Предельное количество этажей (за исключением подземных и технических этажей)	3
3	Максимальный процент застройки в границах земельного участка	Устанавливается документацией по планировке территории
4	Предельные (минимальные и (или) максимальные) размеры земельных участков	Устанавливается документацией по планировке территории
5	Минимальные отступы от границ земельных участков	Устанавливается документацией по планировке территории
6	Расчетная численность населения	Определяется из расчета 28 кв.м. общей площади многоквартирной жилой застройки на 1 человека
7	Минимальная обеспеченность объектами водоснабжения	220 л./сут на 1 человека населения планируемой застройки
8	Минимальная обеспеченность объектами водоотведения	220 л./сут на 1 человека населения планируемой застройки
9	Минимальная обеспеченность объектами теплоснабжения	0,05 Гкал/1000 кв.м общей площади планируемых объектов капитального строительства
10	Минимальная обеспеченность объектами энергоснабжения	20 Вт./кв.м общей площади планируемых объектов капитального строительства
11	Минимальная обеспеченность местами хранения транспорта	420 машино-мест на 1 тыс. человек населения планируемой застройки
12	Площадь благоустройства (территория общего пользования)	4,4 кв.м на 1 человека населения планируемой застройки
13	Рабочие места	50% от расчетной численности населения
14	Минимальная обеспеченность местами в дошкольных образовательных организациях	65 мест на 1 тыс. человек населения планируемой застройки
15	Минимальная обеспеченность местами в образовательных организациях	135 мест на 1 тыс. человек населения планируемой застройки
16	Минимальная обеспеченность поликлиниками	17,75 посещений в смену на 1 тыс. населения
17	Минимальная обеспеченность территориями плоскостных	948,3 кв.м. на 1 тыс. человек населения планируемой застройки

	спортивных сооружений	
18	Мероприятия по развитию транспорта	В соответствии с СТП ТО МО
19	Минимальная обеспеченность участковыми пунктами полиции	1 участковый пункт на 2,8 тыс. населения площадью 45 кв.м.
20	Минимальная обеспеченность многофункциональными центрами	40 кв.м. на 2 тыс. человек населения планируемой застройки
21	Минимальная обеспеченность отдельно стоящими объектами торговли	350 кв.м. на 1 тыс. человек населения планируемой застройки
22	Удаленность до объектов социальной и транспортной инфраструктур	В соответствии с СП 42.13330.2016 «СНиП 2.07.01-89* Градостроительство. Планировка и застройка городских и сельских поселений»

Виды разрешенного использования

Тип	ВРИ
Основные:	2.1.1 Малоэтажная многоквартирная жилая застройка 2.5 Среднеэтажная жилая застройка 2.6 Многоэтажная жилая застройка (высотная застройка) 2.7 Обслуживание жилой застройки 4.1 Деловое управление 4.2 Объекты торговли (торговые центры, торгово-развлекательные центры (комплексы)) 4.7 Гостиничное обслуживание 2.7.1 Хранения автотранспорта 5.1 Спорт 8.3 Обеспечение внутреннего правопорядка 9.3 Историко-культурная деятельность 12.0 Земельные участки (территории) общего пользования 12.0.1 Улично-дорожная сеть 12.0.2 Благоустройство территории
Условно разрешенные:	3.4.2 Стационарное медицинское обслуживание 3.5.2 Среднее и высшее профессиональное образование 3.8 Общественное управление 3.8.1 Государственное управление 3.8.2 Представительская деятельность 3.9 Обеспечение научной деятельности 3.9.1 Обеспечение деятельности в области гидрометеорологии и смежных с ней областях 4.5 Банковская и страховая деятельность 4.10 Выставочно-ярмарочная деятельность
Вспомогательные:	3.1.1 Предоставление коммунальных услуг 6.8 Связь 8.3 Обеспечение внутреннего правопорядка

Градостроительный регламент территориальной зоны должен применяться с учетом требований СП 2.1.4.2625-10 «Зоны санитарной охраны источников питьевого водоснабжения г. Москвы» (утв. постановлением Главного государственного санитарного врача РФ от 30.04.2010 № 45), Постановлением Совета народных комиссаров РСФСР от 23 мая 1941 г. N 355 «О санитарной охране московского водопровода и источников его водоснабжения» (Приложение 1). Решением Исполкома московского городского и областного советов народных депутатов от 17.04 1980 г. № 500-1143 «Об утверждении проекта установления красных линий границ зон санитарной охраны

источников водоснабжения г. Москвы в границах ЛПЗП» (Приложение 2). Картой ЗОУИТ в части ЗСО.

КУРТ-11

№	Наименование параметра	Значение параметра
1	Плотность жилой застройки, процент застройки жилыми домами жилого района (квартала)	6990/4,1% (18600/10,9%)
2	Предельное количество этажей (за исключением подземных и технических этажей)	25
3	Максимальный процент застройки в границах земельного участка	Устанавливается документацией по планировке территории
4	Предельные (минимальные и (или) максимальные) размеры земельных участков	Устанавливается документацией по планировке территории
5	Минимальные отступы от границ земельных участков	Устанавливается документацией по планировке территории
6	Расчетная численность населения	Определяется из расчета 28 кв.м. общей площади многоквартирной жилой застройки на 1 человека
7	Минимальная обеспеченность объектами водоснабжения	220 л./сут на 1 человека населения планируемой застройки
8	Минимальная обеспеченность объектами водоотведения	220 л./сут на 1 человека населения планируемой застройки
9	Минимальная обеспеченность объектами теплоснабжения	0,05 Гкал/1000 кв.м общей площади планируемых объектов капитального строительства
10	Минимальная обеспеченность объектами энергоснабжения	20 Вт./кв.м общей площади планируемых объектов капитального строительства
11	Минимальная обеспеченность местами хранения транспорта	420 машино-мест на 1 тыс. человек населения планируемой застройки
12	Площадь благоустройства (территория общего пользования)	4,4 кв.м на 1 человека населения планируемой застройки
13	Рабочие места	50% от расчетной численности населения
14	Минимальная обеспеченность местами в дошкольных образовательных организациях	65 мест на 1 тыс. человек населения планируемой застройки
15	Минимальная обеспеченность местами в образовательных организациях	135 мест на 1 тыс. человек населения планируемой застройки
16	Минимальная обеспеченность поликлиниками	17,75 посещений в смену на 1 тыс. населения
17	Минимальная обеспеченность территориями плоскостных	948,3 кв.м. на 1 тыс. человек населения планируемой застройки

	спортивных сооружений	
18	Мероприятия по развитию транспорта	В соответствии с СТП ТО МО
19	Минимальная обеспеченность участковыми пунктами полиции	1 участковый пункт на 2,8 тыс. населения площадью 45 кв.м.
20	Минимальная обеспеченность многофункциональными центрами	40 кв.м. на 2 тыс. человек населения планируемой застройки
21	Минимальная обеспеченность отдельно стоящими объектами торговли	350 кв.м. на 1 тыс. человек населения планируемой застройки
22	Удаленность до объектов социальной и транспортной инфраструктур	В соответствии с СП 42.13330.2016 «СНИП 2.07.01-89* Градостроительство. Планировка и застройка городских и сельских поселений»

Виды разрешенного использования

Тип	ВРИ
Основные:	2.1.1 Малоэтажная многоквартирная жилая застройка 2.5 Среднеэтажная жилая застройка 2.6 Многоэтажная жилая застройка (высотная застройка) 2.7 Обслуживание жилой застройки 2.7.1 Хранения автотранспорта 3.0 Общественное использование объектов капитального строительства 4.0 Предпринимательство 5.1 Спорт 8.3 Обеспечение внутреннего правопорядка 9.3 Историко-культурная деятельность 12.0 Земельные участки (территории) общего пользования 12.0.1 Улично-дорожная сеть 12.0.2 Благоустройство территории
Условно разрешенные:	6.8 Связь 6.9 Склады 7.1 Железнодорожный транспорт 7.2 Автомобильный транспорт 7.2.1 Размещение автомобильных дорог
Вспомогательные:	3.1.1 Предоставление коммунальных услуг 6.8 Связь 8.3 Обеспечение внутреннего правопорядка

Градостроительный регламент территориальной зоны должен применяться с учетом требований СП 2.1.4.2625-10 «Зоны санитарной охраны источников питьевого водоснабжения г. Москвы» (утв. постановлением Главного государственного санитарного врача РФ от 30.04.2010 № 45), Постановлением Совета народных комиссаров РСФСР от 23 мая 1941 г. N 355 «О санитарной охране московского водопровода и источников его водоснабжения» (Приложение 1). Решением Исполкома московского городского и областного советов народных депутатов от 17.04 1980 г. № 500-1143 «Об утверждении проекта установления красных линий границ зон санитарной охраны источников водоснабжения г. Москвы в границах ЛПЗП» (Приложение 2). Картой ЗОУИТ в части ЗСО.

КУРТ-12

№	Наименование параметра	Значение для территории индивидуальной жилой застройки
1	Процент застройки земельного участка	не более 40%
2	Предельно допустимая этажность	не более 3 этажа
3	Минимальные отступы от границ земельных участков	Устанавливается документацией по планировке территории
4	Минимальная обеспеченность территориями общего пользования	не менее 25%
5	Минимальная обеспеченность местами в дошкольных образовательных организациях	--
6	Минимальная обеспеченность местами в образовательных организациях	--
7	Минимальная ширина улиц и проездов в красных линиях	не менее 13 м (в том числе: полосы движения 3м*2=6м; тротуары 1,5м*2=3м; зоны инженерной инфраструктуры 2м*2=4м)*
8	Расчетная численность населения	определяется исходя из коэффициента семейности
9	Предельные (минимальные и (или) максимальные) размеры земельных участков	Устанавливается документацией по планировке территории

Виды разрешенного использования

Тип	ВРИ
Основные:	2.1 Для индивидуального жилищного строительства 2.2 Для ведения личного подсобного хозяйства (приусадебный земельный участок) 2.3 Блокированная жилая застройка 2.7 Обслуживание жилой застройки 2.7.1 Хранения автотранспорта 8.3 Обеспечение внутреннего правопорядка 9.3 Историко-культурная деятельность 12.0 Земельные участки (территории) общего пользования 12.0.1 Улично-дорожная сеть 12.0.2 Благоустройство территории 13.1 Ведение огородничества
Условно разрешенные:	3.4.2 Стационарное медицинское обслуживание 3.5.2 Среднее и высшее профессиональное образование 3.8 Общественное управление 3.8.1 Государственное управление 3.8.2 Представительская деятельность 3.9.1 Обеспечение деятельности в области гидрометеорологии и смежных с ней областях 4.5 Банковская и страховая деятельность

	5.1 Спорт 13.2 Ведение садоводства
Вспомогательные:	3.1.1 Предоставление коммунальных услуг 6.8 Связь 8.3 Обеспечение внутреннего правопорядка
<p>Градостроительный регламент территориальной зоны должен применяться с учетом требований СП 2.1.4.2625-10 «Зоны санитарной охраны источников питьевого водоснабжения г. Москвы» (утв. постановлением Главного государственного санитарного врача РФ от 30.04.2010 № 45), Постановлением Совета народных комиссаров РСФСР от 23 мая 1941 г. N 355 «О санитарной охране московского водопровода и источников его водоснабжения» (Приложение 1). Решением Исполкома московского городского и областного советов народных депутатов от 17.04 1980 г. № 500-1143 «Об утверждении проекта установления красных линий границ зон санитарной охраны источников водоснабжения г. Москвы в границах ЛПЗП» (Приложение 2). Картой ЗОУИТ в части ЗСО.</p>	

КУРТ-13

№	Наименование параметра	Значение параметра
1	Общая площадь многоквартирной жилой застройки, выраженная в квадратных метрах	403600
2	Предельное количество этажей (за исключением подземных и технических этажей)	25
3	Максимальный процент застройки в границах земельного участка	Устанавливается документацией по планировке территории
4	Предельные (минимальные и (или) максимальные) размеры земельных участков	Устанавливается документацией по планировке территории
5	Минимальные отступы от границ земельных участков	Устанавливается документацией по планировке территории
6	Расчетная численность населения	Определяется из расчета 28 кв.м. общей площади многоквартирной жилой застройки на 1 человека
7	Минимальная обеспеченность объектами водоснабжения	220 л./сут на 1 человека населения планируемой застройки
8	Минимальная обеспеченность объектами водоотведения	220 л./сут на 1 человека населения планируемой застройки
9	Минимальная обеспеченность объектами теплоснабжения	0,05 Гкал/1000 кв.м общей площади планируемых объектов капитального строительства
10	Минимальная обеспеченность объектами энергоснабжения	20 Вт./кв.м общей площади планируемых объектов капитального строительства
11	Минимальная обеспеченность местами хранения транспорта	420 машино-мест на 1 тыс. человек населения планируемой застройки
12	Площадь благоустройства (территория общего пользования)	4,4 кв.м на 1 человека населения планируемой застройки
13	Рабочие места	50% от расчетной численности населения
14	Минимальная обеспеченность местами в дошкольных образовательных организациях	65 мест на 1 тыс. человек населения планируемой застройки
15	Минимальная обеспеченность местами в образовательных организациях	135 мест на 1 тыс. человек населения планируемой застройки
16	Минимальная обеспеченность поликлиниками	17,75 посещений в смену на 1 тыс. населения
17	Минимальная обеспеченность территориями плоскостных	948,3 кв.м. на 1 тыс. человек населения планируемой застройки

	спортивных сооружений	
18	Мероприятия по развитию транспорта	В соответствии с СТП ТО МО
19	Минимальная обеспеченность участковыми пунктами полиции	1 участковый пункт на 2,8 тыс. населения площадью 45 кв.м.
20	Минимальная обеспеченность многофункциональными центрами	40 кв.м. на 2 тыс. человек населения планируемой застройки
21	Минимальная обеспеченность отдельно стоящими объектами торговли	350 кв.м. на 1 тыс. человек населения планируемой застройки
22	Удаленность до объектов социальной и транспортной инфраструктур	В соответствии с СП 42.13330.2016 «СНиП 2.07.01-89* Градостроительство. Планировка и застройка городских и сельских поселений»

Виды разрешенного использования

Тип	ВРИ
Основные:	2.1.1 Малоэтажная многоквартирная жилая застройка 2.5 Среднеэтажная жилая застройка 2.6 Многоэтажная жилая застройка (высотная застройка) 2.7 Обслуживание жилой застройки 2.7.1 Хранения автотранспорта 4.0 Предпринимательство 4.1 Деловое управление 4.2 Объекты торговли (торговые центры, торгово-развлекательные центры (комплексы)) 5.1 Спорт 8.3 Обеспечение внутреннего правопорядка 9.3 Историко-культурная деятельность 12.0 Земельные участки (территории) общего пользования 12.0.1 Улично-дорожная сеть 12.0.2 Благоустройство территории
Условно разрешенные:	3.4.2 Стационарное медицинское обслуживание 3.5.2 Среднее и высшее профессиональное образование 3.8 Общественное управление 3.8.1 Государственное управление 3.8.2 Представительская деятельность 3.9 Обеспечение научной деятельности 3.9.1 Обеспечение деятельности в области гидрометеорологии и смежных с ней областях 4.5 Банковская и страховая деятельность 4.10 Выставочно-ярмарочная деятельность
Вспомогательные:	3.1.1 Предоставление коммунальных услуг 6.8 Связь 8.3 Обеспечение внутреннего правопорядка

Градостроительный регламент территориальной зоны должен применяться с учетом требований СП 2.1.4.2625-10 «Зоны санитарной охраны источников питьевого водоснабжения г. Москвы» (утв. постановлением Главного государственного санитарного врача РФ от 30.04.2010 № 45), Постановлением Совета народных комиссаров РСФСР от 23 мая 1941 г. N 355 «О санитарной охране московского водопровода и источников его водоснабжения» (Приложение 1). Решением Исполкома московского городского и областного советов народных депутатов от 17.04 1980 г. № 500-1143 «Об утверждении проекта установления красных линий границ зон санитарной охраны

источников водоснабжения г. Москвы в границах ЛПЗП» (Приложение 2). Картой ЗОУИТ в части ЗСО.

КУРТ-15

№	Наименование параметра	Значение параметра
1	Плотность жилой застройки, процент застройки жилыми домами жилого района (квартала)	4180/13,9% (8920/29,7%)
2	Предельное количество этажей (за исключением подземных и технических этажей)	3
3	Максимальный процент застройки в границах земельного участка	Устанавливается документацией по планировке территории
4	Предельные (минимальные и (или) максимальные) размеры земельных участков	Устанавливается документацией по планировке территории
5	Минимальные отступы от границ земельных участков	Устанавливается документацией по планировке территории
6	Расчетная численность населения	Определяется из расчета 28 кв.м. общей площади многоквартирной жилой застройки на 1 человека
7	Минимальная обеспеченность объектами водоснабжения	220 л./сут на 1 человека населения планируемой застройки
8	Минимальная обеспеченность объектами водоотведения	220 л./сут на 1 человека населения планируемой застройки
9	Минимальная обеспеченность объектами теплоснабжения	0,05 Гкал/1000 кв.м общей площади планируемых объектов капитального строительства
10	Минимальная обеспеченность объектами энергоснабжения	20 Вт./кв.м общей площади планируемых объектов капитального строительства
11	Минимальная обеспеченность местами хранения транспорта	420 машино-мест на 1 тыс. человек населения планируемой застройки
12	Площадь благоустройства (территория общего пользования)	4,4 кв.м на 1 человека населения планируемой застройки
13	Рабочие места	50% от расчетной численности населения
14	Минимальная обеспеченность местами в дошкольных образовательных организациях	65 мест на 1 тыс. человек населения планируемой застройки
15	Минимальная обеспеченность местами в образовательных организациях	135 мест на 1 тыс. человек населения планируемой застройки
16	Минимальная обеспеченность поликлиниками	17,75 посещений в смену на 1 тыс. населения
17	Минимальная обеспеченность территориями плоскостных спортивных	948,3 кв.м. на 1 тыс. человек населения планируемой застройки

	сооружений	
18	Мероприятия по развитию транспорта	В соответствии с СТП ТО МО
19	Минимальная обеспеченность участковыми пунктами полиции	1 участковый пункт на 2,8 тыс. населения площадью 45 кв.м.
20	Минимальная обеспеченность многофункциональными центрами	40 кв.м. на 2 тыс. человек населения планируемой застройки
21	Минимальная обеспеченность отдельно стоящими объектами торговли	350 кв.м. на 1 тыс. человек населения планируемой застройки
22	Удаленность до объектов социальной и транспортной инфраструктур	В соответствии с СП 42.13330.2016 «СНиП 2.07.01-89* Градостроительство. Планировка и застройка городских и сельских поселений»

Виды разрешенного использования

Тип	ВРИ
Основные:	2.1.1 Малоэтажная многоквартирная жилая застройка 2.7 Обслуживание жилой застройки 2.7.1 Хранения автотранспорта 5.1 Спорт 8.3 Обеспечение внутреннего правопорядка 9.3 Историко-культурная деятельность 12.0 Земельные участки (территории) общего пользования 12.0.1 Улично-дорожная сеть 12.0.2 Благоустройство территории
Условно разрешенные:	3.4.2 Стационарное медицинское обслуживание 3.5.2 Среднее и высшее профессиональное образование 3.8 Общественное управление 3.8.1 Государственное управление 3.8.2 Представительская деятельность 3.9 Обеспечение научной деятельности 3.9.1 Обеспечение деятельности в области гидрометеорологии и смежных с ней областях 4.2 Объекты торговли (торговые центры, торгово-развлекательные центры (комплексы)) 4.5 Банковская и страховая деятельность 4.10 Выставочно-ярмарочная деятельность
Вспомогательные:	3.1.1 Предоставление коммунальных услуг 6.8 Связь 8.3 Обеспечение внутреннего правопорядка

Градостроительный регламент территориальной зоны должен применяться с учетом требований СП 2.1.4.2625-10 «Зоны санитарной охраны источников питьевого водоснабжения г. Москвы» (утв. постановлением Главного государственного санитарного врача РФ от 30.04.2010 № 45), Постановлением Совета народных комиссаров РСФСР от 23 мая 1941 г. N 355 «О санитарной охране московского водопровода и источников его водоснабжения» (Приложение 1). Решением Исполкома московского городского и областного советов народных депутатов от 17.04 1980 г. № 500-1143 «Об утверждении проекта установления красных линий границ зон санитарной охраны источников водоснабжения г. Москвы в границах ЛПЗП» (Приложение 2). Картой ЗОУИТ в части ЗСО.

КУРТ-16

№	Наименование параметра	Значение параметра
1	Плотность жилой застройки, процент застройки жилыми домами жилого района (квартала)	4180/13,9% (8920/29,7%)
2	Предельное количество этажей (за исключением подземных и технических этажей)	3
3	Максимальный процент застройки в границах земельного участка	Устанавливается документацией по планировке территории
4	Предельные (минимальные и (или) максимальные) размеры земельных участков	Устанавливается документацией по планировке территории
5	Минимальные отступы от границ земельных участков	Устанавливается документацией по планировке территории
6	Расчетная численность населения	Определяется из расчета 28 кв.м. общей площади многоквартирной жилой застройки на 1 человека
7	Минимальная обеспеченность объектами водоснабжения	220 л./сут на 1 человека населения планируемой застройки
8	Минимальная обеспеченность объектами водоотведения	220 л./сут на 1 человека населения планируемой застройки
9	Минимальная обеспеченность объектами теплоснабжения	0,05 Гкал/1000 кв.м общей площади планируемых объектов капитального строительства
10	Минимальная обеспеченность объектами энергоснабжения	20 Вт./кв.м общей площади планируемых объектов капитального строительства
11	Минимальная обеспеченность местами хранения транспорта	420 машино-мест на 1 тыс. человек населения планируемой застройки
12	Площадь благоустройства (территория общего пользования)	4,4 кв.м на 1 человека населения планируемой застройки
13	Рабочие места	50% от расчетной численности населения
14	Минимальная обеспеченность местами в дошкольных образовательных организациях	65 мест на 1 тыс. человек населения планируемой застройки
15	Минимальная обеспеченность местами в образовательных организациях	135 мест на 1 тыс. человек населения планируемой застройки
16	Минимальная обеспеченность поликлиниками	17,75 посещений в смену на 1 тыс. населения
17	Минимальная обеспеченность	948,3 кв.м. на 1 тыс. человек населения

	территориями плоскостных спортивных сооружений	планируемой застройки
18	Мероприятия по развитию транспорта	В соответствии с СТП ТО МО
19	Минимальная обеспеченность участковыми пунктами полиции	1 участковый пункт на 2,8 тыс. населения площадью 45 кв.м.
20	Минимальная обеспеченность многофункциональными центрами	40 кв.м. на 2 тыс. человек населения планируемой застройки
21	Минимальная обеспеченность отдельно стоящими объектами торговли	350 кв.м. на 1 тыс. человек населения планируемой застройки
22	Удаленность до объектов социальной и транспортной инфраструктур	В соответствии с СП 42.13330.2016 «СНиП 2.07.01-89* Градостроительство. Планировка и застройка городских и сельских поселений»

Виды разрешенного использования

Тип	ВРИ
Основные:	2.1.1 Малоэтажная многоквартирная жилая застройка 2.7 Обслуживание жилой застройки 2.7.1 Хранения автотранспорта 5.1 Спорт 8.3 Обеспечение внутреннего правопорядка 9.3 Историко-культурная деятельность 12.0 Земельные участки (территории) общего пользования 12.0.1 Улично-дорожная сеть 12.0.2 Благоустройство территории
Условно разрешенные:	3.4.2 Стационарное медицинское обслуживание 3.5.2 Среднее и высшее профессиональное образование 3.8 Общественное управление 3.8.1 Государственное управление 3.8.2 Представительская деятельность 3.9 Обеспечение научной деятельности 3.9.1 Обеспечение деятельности в области гидрометеорологии и смежных с ней областях 4.2 Объекты торговли (торговые центры, торгово-развлекательные центры (комплексы)) 4.5 Банковская и страховая деятельность 4.10 Выставочно-ярмарочная деятельность
Вспомогательные:	3.1.1 Предоставление коммунальных услуг 6.8 Связь 8.3 Обеспечение внутреннего правопорядка

Градостроительный регламент территориальной зоны должен применяться с учетом требований СП 2.1.4.2625-10 «Зоны санитарной охраны источников питьевого водоснабжения г. Москвы» (утв. постановлением Главного государственного санитарного врача РФ от 30.04.2010 № 45), Постановлением Совета народных комиссаров РСФСР от 23 мая 1941 г. N 355 «О санитарной охране московского водопровода и источников его водоснабжения» (Приложение 1). Решением Исполкома московского городского и областного советов народных депутатов от 17.04 1980 г. № 500-1143 «Об утверждении проекта установления красных линий границ зон санитарной охраны источников водоснабжения г. Москвы в границах ЛПЗП» (Приложение 2). Картой ЗОУИТ в части ЗСО.

КУРТ-17

№	Наименование параметра	Значение параметра
1	Общая площадь многоквартирной жилой застройки, выраженная в квадратных метрах	27681
2	Предельное количество этажей (за исключением подземных и технических этажей)	3
3	Максимальный процент застройки в границах земельного участка	Устанавливается документацией по планировке территории
4	Предельные (минимальные и (или) максимальные) размеры земельных участков	Устанавливается документацией по планировке территории
5	Минимальные отступы от границ земельных участков	Устанавливается документацией по планировке территории
6	Расчетная численность населения	Определяется из расчета 28 кв.м. общей площади многоквартирной жилой застройки на 1 человека
7	Минимальная обеспеченность объектами водоснабжения	220 л./сут на 1 человека населения планируемой застройки
8	Минимальная обеспеченность объектами водоотведения	220 л./сут на 1 человека населения планируемой застройки
9	Минимальная обеспеченность объектами теплоснабжения	0,05 Гкал/1000 кв.м общей площади планируемых объектов капитального строительства
10	Минимальная обеспеченность объектами энергоснабжения	20 Вт./кв.м общей площади планируемых объектов капитального строительства
11	Минимальная обеспеченность местами хранения транспорта	420 машино-мест на 1 тыс. человек населения планируемой застройки
12	Площадь благоустройства (территория общего пользования)	4,4 кв.м на 1 человека населения планируемой застройки
13	Рабочие места	50% от расчетной численности населения
14	Минимальная обеспеченность местами в дошкольных образовательных организациях	65 мест на 1 тыс. человек населения планируемой застройки
15	Минимальная обеспеченность местами в образовательных организациях	135 мест на 1 тыс. человек населения планируемой застройки
16	Минимальная обеспеченность поликлиниками	17,75 посещений в смену на 1 тыс. населения
17	Минимальная обеспеченность территориями плоскостных	948,3 кв.м. на 1 тыс. человек населения планируемой застройки

	спортивных сооружений	
18	Мероприятия по развитию транспорта	В соответствии с СТП ТО МО
19	Минимальная обеспеченность участковыми пунктами полиции	1 участковый пункт на 2,8 тыс. населения площадью 45 кв.м.
20	Минимальная обеспеченность многофункциональными центрами	40 кв.м. на 2 тыс. человек населения планируемой застройки
21	Минимальная обеспеченность отдельно стоящими объектами торговли	350 кв.м. на 1 тыс. человек населения планируемой застройки
22	Удаленность до объектов социальной и транспортной инфраструктур	В соответствии с СП 42.13330.2016 «СНИП 2.07.01-89* Градостроительство. Планировка и застройка городских и сельских поселений»

Виды разрешенного использования

Тип	ВРИ
Основные:	2.1.1 Малоэтажная многоквартирная жилая застройка 2.1 Для индивидуального жилищного строительства 2.2 Для ведения личного подсобного хозяйства (приусадебный земельный участок) 2.3 Блокированная жилая застройка 2.7 Обслуживание жилой застройки 2.7.1 Хранения автотранспорта 3.6.1 Объекты культурно-досуговой деятельности 3.6.2 Парки культуры и отдыха 4.1 Деловое управление 4.2 Объекты торговли (торговые центры, торгово-развлекательные центры (комплексы)) 5.1 Спорт 8.3 Обеспечение внутреннего правопорядка 9.3 Историко-культурная деятельность 12.0 Земельные участки (территории) общего пользования 12.0.1 Улично-дорожная сеть 12.0.2 Благоустройство территории
Условно разрешенные:	3.4.2 Стационарное медицинское обслуживание 3.5.2 Среднее и высшее профессиональное образование 3.8 Общественное управление 3.8.1 Государственное управление 3.8.2 Представительская деятельность 3.9 Обеспечение научной деятельности 3.9.1 Обеспечение деятельности в области гидрометеорологии и смежных с ней областях 4.5 Банковская и страховая деятельность 4.10 Выставочно-ярмарочная деятельность
Вспомогательные:	3.1.1 Предоставление коммунальных услуг 6.8 Связь 8.3 Обеспечение внутреннего правопорядка

Градостроительный регламент территориальной зоны должен применяться с учетом требований СП 2.1.4.2625-10 «Зоны санитарной охраны источников питьевого водоснабжения г. Москвы» (утв. постановлением Главного государственного санитарного врача РФ от 30.04.2010 № 45), Постановлением Совета народных комиссаров РСФСР от 23 мая 1941 г. N 355 «О санитарной

охране московского водопровода и источников его водоснабжения» (Приложение 1). Решением Исполкома московского городского и областного советов народных депутатов от 17.04 1980 г. № 500-1143 «Об утверждении проекта установления красных линий границ зон санитарной охраны источников водоснабжения г. Москвы в границах ЛПЗП» (Приложение 2). Картой ЗОУИТ в части ЗСО.

КУРТ-18

№	Наименование параметра	Значение параметра
1	Плотность жилой застройки, процент застройки жилыми домами жилого района (квартала)	4180/13,9% (8920/29,7%)
2	Предельное количество этажей (за исключением подземных и технических этажей)	3
3	Максимальный процент застройки в границах земельного участка	Устанавливается документацией по планировке территории
4	Предельные (минимальные и (или) максимальные) размеры земельных участков	Устанавливается документацией по планировке территории
5	Минимальные отступы от границ земельных участков	Устанавливается документацией по планировке территории
6	Расчетная численность населения	Определяется из расчета 28 кв.м. общей площади многоквартирной жилой застройки на 1 человека
7	Минимальная обеспеченность объектами водоснабжения	220 л./сут на 1 человека населения планируемой застройки
8	Минимальная обеспеченность объектами водоотведения	220 л./сут на 1 человека населения планируемой застройки
9	Минимальная обеспеченность объектами теплоснабжения	0,05 Гкал/1000 кв.м общей площади планируемых объектов капитального строительства
10	Минимальная обеспеченность объектами энергоснабжения	20 Вт./кв.м общей площади планируемых объектов капитального строительства
11	Минимальная обеспеченность местами хранения транспорта	420 машино-мест на 1 тыс. человек населения планируемой застройки
12	Площадь благоустройства (территория общего пользования)	4,4 кв.м на 1 человека населения планируемой застройки
13	Рабочие места	50% от расчетной численности населения
14	Минимальная обеспеченность местами в дошкольных образовательных организациях	65 мест на 1 тыс. человек населения планируемой застройки
15	Минимальная обеспеченность местами в образовательных организациях	135 мест на 1 тыс. человек населения планируемой застройки
16	Минимальная обеспеченность поликлиниками	17,75 посещений в смену на 1 тыс. населения
17	Минимальная обеспеченность территориями плоскостных	948,3 кв.м. на 1 тыс. человек населения планируемой застройки

	спортивных сооружений	
18	Мероприятия по развитию транспорта	В соответствии с СТП ТО МО
19	Минимальная обеспеченность участковыми пунктами полиции	1 участковый пункт на 2,8 тыс. населения площадью 45 кв.м.
20	Минимальная обеспеченность многофункциональными центрами	40 кв.м. на 2 тыс. человек населения планируемой застройки
21	Минимальная обеспеченность отдельно стоящими объектами торговли	350 кв.м. на 1 тыс. человек населения планируемой застройки
22	Удаленность до объектов социальной и транспортной инфраструктур	В соответствии с СП 42.13330.2016 «СНиП 2.07.01-89* Градостроительство. Планировка и застройка городских и сельских поселений»

Виды разрешенного использования

Тип	ВРИ
Основные:	2.1.1 Малоэтажная многоквартирная жилая застройка 2.7 Обслуживание жилой застройки 2.7.1 Хранения автотранспорта 5.1 Спорт 8.3 Обеспечение внутреннего правопорядка 9.3 Историко-культурная деятельность 12.0 Земельные участки (территории) общего пользования 12.0.1 Улично-дорожная сеть 12.0.2 Благоустройство территории
Условно разрешенные:	3.4.2 Стационарное медицинское обслуживание 3.5.2 Среднее и высшее профессиональное образование 3.8 Общественное управление 3.8.1 Государственное управление 3.8.2 Представительская деятельность 3.9 Обеспечение научной деятельности 3.9.1 Обеспечение деятельности в области гидрометеорологии и смежных с ней областях 4.2 Объекты торговли (торговые центры, торгово-развлекательные центры (комплексы)) 4.5 Банковская и страховая деятельность 4.10 Выставочно-ярмарочная деятельность
Вспомогательные:	3.1.1 Предоставление коммунальных услуг 6.8 Связь 8.3 Обеспечение внутреннего правопорядка

Градостроительный регламент территориальной зоны должен применяться с учетом требований СП 2.1.4.2625-10 «Зоны санитарной охраны источников питьевого водоснабжения г. Москвы» (утв. постановлением Главного государственного санитарного врача РФ от 30.04.2010 № 45), Постановлением Совета народных комиссаров РСФСР от 23 мая 1941 г. N 355 «О санитарной охране московского водопровода и источников его водоснабжения» (Приложение 1). Решением Исполкома московского городского и областного советов народных депутатов от 17.04 1980 г. № 500-1143 «Об утверждении проекта установления красных линий границ зон санитарной охраны источников водоснабжения г. Москвы в границах ЛПЗП» (Приложение 2). Картой ЗОУИТ в части ЗСО.

КУРТ-19

№	Наименование параметра	Значение для территории индивидуальной жилой застройки
1	Процент застройки земельного участка	не более 40%
2	Предельно допустимая этажность	не более 3 этажа
3	Минимальные отступы от границ земельных участков	Устанавливается документацией по планировке территории
4	Минимальная обеспеченность территориями общего пользования	не менее 25%
5	Минимальная обеспеченность местами в дошкольных образовательных организациях	--
6	Минимальная обеспеченность местами в образовательных организациях	--
7	Минимальная ширина улиц и проездов в красных линиях	не менее 13 м (в том числе: полосы движения 3м*2=6м; тротуары 1,5м*2=3м; зоны инженерной инфраструктуры 2м*2=4м)*
8	Расчетная численность населения	определяется исходя из коэффициента семейности
9	Предельные (минимальные и (или) максимальные) размеры земельных участков	Устанавливается документацией по планировке территории

Виды разрешенного использования

Тип	ВРИ
Основные:	2.1 Для индивидуального жилищного строительства 2.2 Для ведения личного подсобного хозяйства (приусадебный земельный участок) 2.3 Блокированная жилая застройка 2.7 Обслуживание жилой застройки 2.7.1 Хранения автотранспорта 8.3 Обеспечение внутреннего правопорядка 9.3 Историко-культурная деятельность 12.0 Земельные участки (территории) общего пользования 12.0.1 Улично-дорожная сеть 12.0.2 Благоустройство территории 13.1 Ведение огородничества
Условно разрешенные:	3.4.2 Стационарное медицинское обслуживание 3.5.2 Среднее и высшее профессиональное образование 3.8 Общественное управление 3.8.1 Государственное управление 3.8.2 Представительская деятельность 3.9.1 Обеспечение деятельности в области гидрометеорологии и смежных с ней областях 4.5 Банковская и страховая деятельность

	5.1 Спорт 13.2 Ведение садоводства
Вспомогательные:	3.1.1 Предоставление коммунальных услуг 6.8 Связь 8.3 Обеспечение внутреннего правопорядка
<p>Градостроительный регламент территориальной зоны должен применяться с учетом требований СП 2.1.4.2625-10 «Зоны санитарной охраны источников питьевого водоснабжения г. Москвы» (утв. постановлением Главного государственного санитарного врача РФ от 30.04.2010 № 45), Постановлением Совета народных комиссаров РСФСР от 23 мая 1941 г. N 355 «О санитарной охране московского водопровода и источников его водоснабжения» (Приложение 1). Решением Исполкома московского городского и областного советов народных депутатов от 17.04 1980 г. № 500-1143 «Об утверждении проекта установления красных линий границ зон санитарной охраны источников водоснабжения г. Москвы в границах ЛПЗП» (Приложение 2). Картой ЗОУИТ в части ЗСО.</p>	

КУРТ-20

№	Наименование параметра	Значение параметра
1	Плотность жилой застройки, процент застройки жилыми домами жилого района (квартала)	4180/13,9% (8920/29,7%)
2	Предельное количество этажей (за исключением подземных и технических этажей)	3
3	Максимальный процент застройки в границах земельного участка	Устанавливается документацией по планировке территории
4	Предельные (минимальные и (или) максимальные) размеры земельных участков	Устанавливается документацией по планировке территории
5	Минимальные отступы от границ земельных участков	Устанавливается документацией по планировке территории
6	Расчетная численность населения	Определяется из расчета 28 кв.м. общей площади многоквартирной жилой застройки на 1 человека
7	Минимальная обеспеченность объектами водоснабжения	220 л./сут на 1 человека населения планируемой застройки
8	Минимальная обеспеченность объектами водоотведения	220 л./сут на 1 человека населения планируемой застройки
9	Минимальная обеспеченность объектами теплоснабжения	0,05 Гкал/1000 кв.м общей площади планируемых объектов капитального строительства
10	Минимальная обеспеченность объектами энергоснабжения	20 Вт./кв.м общей площади планируемых объектов капитального строительства
11	Минимальная обеспеченность местами хранения транспорта	420 машино-мест на 1 тыс. человек населения планируемой застройки
12	Площадь благоустройства (территория общего пользования)	4,4 кв.м на 1 человека населения планируемой застройки
13	Рабочие места	50% от расчетной численности населения
14	Минимальная обеспеченность местами в дошкольных образовательных организациях	65 мест на 1 тыс. человек населения планируемой застройки
15	Минимальная обеспеченность местами в образовательных организациях	135 мест на 1 тыс. человек населения планируемой застройки
16	Минимальная обеспеченность поликлиниками	17,75 посещений в смену на 1 тыс. населения
17	Минимальная обеспеченность территориями плоскостных	948,3 кв.м. на 1 тыс. человек населения планируемой застройки

	спортивных сооружений	
18	Мероприятия по развитию транспорта	В соответствии с СТП ТО МО
19	Минимальная обеспеченность участковыми пунктами полиции	1 участковый пункт на 2,8 тыс. населения площадью 45 кв.м.
20	Минимальная обеспеченность многофункциональными центрами	40 кв.м. на 2 тыс. человек населения планируемой застройки
21	Минимальная обеспеченность отдельно стоящими объектами торговли	350 кв.м. на 1 тыс. человек населения планируемой застройки
22	Удаленность до объектов социальной и транспортной инфраструктур	В соответствии с СП 42.13330.2016 «СНиП 2.07.01-89* Градостроительство. Планировка и застройка городских и сельских поселений»

Виды разрешенного использования

Тип	ВРИ
Основные:	2.1.1 Малоэтажная многоквартирная жилая застройка 2.7 Обслуживание жилой застройки 2.7.1 Хранения автотранспорта 3.0 Общественное использование объектов капитального строительства 4.0 Предпринимательство 5.1 Спорт 8.3 Обеспечение внутреннего правопорядка 9.3 Историко-культурная деятельность 12.0 Земельные участки (территории) общего пользования 12.0.1 Улично-дорожная сеть 12.0.2 Благоустройство территории
Условно разрешенные:	6.8 Связь 6.9 Склады 7.1 Железнодорожный транспорт 7.2 Автомобильный транспорт 7.2.1 Размещение автомобильных дорог
Вспомогательные:	2.5 Среднеэтажная жилая застройка 3.1.1 Предоставление коммунальных услуг 6.8 Связь 8.3 Обеспечение внутреннего правопорядка

Градостроительный регламент территориальной зоны должен применяться с учетом требований СП 2.1.4.2625-10 «Зоны санитарной охраны источников питьевого водоснабжения г. Москвы» (утв. постановлением Главного государственного санитарного врача РФ от 30.04.2010 № 45), Постановлением Совета народных комиссаров РСФСР от 23 мая 1941 г. N 355 «О санитарной охране московского водопровода и источников его водоснабжения» (Приложение 1). Решением Исполкома московского городского и областного советов народных депутатов от 17.04 1980 г. № 500-1143 «Об утверждении проекта установления красных линий границ зон санитарной охраны источников водоснабжения г. Москвы в границах ЛПЗП» (Приложение 2). Картой ЗОУИТ в части ЗСО.

КУРТ-21

№	Наименование параметра	Значение параметра
1	Плотность жилой застройки, процент застройки жилыми домами жилого района (квартала)	5760/8,2% (13900/19,8%)
2	Предельное количество этажей (за исключением подземных и технических этажей)	7
3	Максимальный процент застройки в границах земельного участка	Устанавливается документацией по планировке территории
4	Предельные (минимальные и (или) максимальные) размеры земельных участков	Устанавливается документацией по планировке территории
5	Минимальные отступы от границ земельных участков	Устанавливается документацией по планировке территории
6	Расчетная численность населения	Определяется из расчета 28 кв.м. общей площади многоквартирной жилой застройки на 1 человека
7	Минимальная обеспеченность объектами водоснабжения	220 л./сут на 1 человека населения планируемой застройки
8	Минимальная обеспеченность объектами водоотведения	220 л./сут на 1 человека населения планируемой застройки
9	Минимальная обеспеченность объектами теплоснабжения	0,05 Гкал/1000 кв.м общей площади планируемых объектов капитального строительства
10	Минимальная обеспеченность объектами энергоснабжения	20 Вт./кв.м общей площади планируемых объектов капитального строительства
11	Минимальная обеспеченность местами хранения транспорта	420 машино-мест на 1 тыс. человек населения планируемой застройки
12	Площадь благоустройства (территория общего пользования)	4,4 кв.м на 1 человека населения планируемой застройки
13	Рабочие места	50% от расчетной численности населения
14	Минимальная обеспеченность местами в дошкольных образовательных организациях	65 мест на 1 тыс. человек населения планируемой застройки
15	Минимальная обеспеченность местами в образовательных организациях	135 мест на 1 тыс. человек населения планируемой застройки
16	Минимальная обеспеченность поликлиниками	17,75 посещений в смену на 1 тыс. населения
17	Минимальная обеспеченность территориями плоскостных	948,3 кв.м. на 1 тыс. человек населения планируемой застройки

	спортивных сооружений	
18	Мероприятия по развитию транспорта	В соответствии с СТП ТО МО
19	Минимальная обеспеченность участковыми пунктами полиции	1 участковый пункт на 2,8 тыс. населения площадью 45 кв.м.
20	Минимальная обеспеченность многофункциональными центрами	40 кв.м. на 2 тыс. человек населения планируемой застройки
21	Минимальная обеспеченность отдельно стоящими объектами торговли	350 кв.м. на 1 тыс. человек населения планируемой застройки
22	Удаленность до объектов социальной и транспортной инфраструктур	В соответствии с СП 42.13330.2016 «СНИП 2.07.01-89* Градостроительство. Планировка и застройка городских и сельских поселений»

Виды разрешенного использования

Тип	ВРИ
Основные:	2.1.1 Малоэтажная многоквартирная жилая застройка 2.5 Среднеэтажная жилая застройка 2.7 Обслуживание жилой застройки 2.7.1 Хранения автотранспорта 3.0 Общественное использование объектов капитального строительства 4.0 Предпринимательство 5.1 Спорт 8.3 Обеспечение внутреннего правопорядка 9.3 Историко-культурная деятельность 12.0 Земельные участки (территории) общего пользования 12.0.1 Улично-дорожная сеть 12.0.2 Благоустройство территории
Условно разрешенные:	6.8 Связь 6.9 Склады 7.1 Железнодорожный транспорт 7.2 Автомобильный транспорт 7.2.1 Размещение автомобильных дорог
Вспомогательные:	3.1.1 Предоставление коммунальных услуг 6.8 Связь 8.3 Обеспечение внутреннего правопорядка

Градостроительный регламент территориальной зоны должен применяться с учетом требований СП 2.1.4.2625-10 «Зоны санитарной охраны источников питьевого водоснабжения г. Москвы» (утв. постановлением Главного государственного санитарного врача РФ от 30.04.2010 № 45), Постановлением Совета народных комиссаров РСФСР от 23 мая 1941 г. N 355 «О санитарной охране московского водопровода и источников его водоснабжения» (Приложение 1). Решением Исполкома московского городского и областного советов народных депутатов от 17.04 1980 г. № 500-1143 «Об утверждении проекта установления красных линий границ зон санитарной охраны источников водоснабжения г. Москвы в границах ЛПЗП» (Приложение 2). Картой ЗОУИТ в части ЗСО.

КУРТ-22

№	Наименование параметра	Значение параметра
1	Общая площадь многоквартирной жилой застройки, выраженная в квадратных метрах	211015
2	Предельное количество этажей (за исключением подземных и технических этажей)	9
3	Максимальный процент застройки в границах земельного участка	Устанавливается документацией по планировке территории
4	Предельные (минимальные и (или) максимальные) размеры земельных участков	Устанавливается документацией по планировке территории
5	Минимальные отступы от границ земельных участков	Устанавливается документацией по планировке территории
6	Расчетная численность населения	Определяется из расчета 28 кв.м. общей площади многоквартирной жилой застройки на 1 человека
7	Минимальная обеспеченность объектами водоснабжения	220 л./сут на 1 человека населения планируемой застройки
8	Минимальная обеспеченность объектами водоотведения	220 л./сут на 1 человека населения планируемой застройки
9	Минимальная обеспеченность объектами теплоснабжения	0,05 Гкал/1000 кв.м общей площади планируемых объектов капитального строительства
10	Минимальная обеспеченность объектами энергоснабжения	20 Вт./кв.м общей площади планируемых объектов капитального строительства
11	Минимальная обеспеченность местами хранения транспорта	420 машино-мест на 1 тыс. человек населения планируемой застройки
12	Площадь благоустройства (территория общего пользования)	4,4 кв.м на 1 человека населения планируемой застройки
13	Рабочие места	50% от расчетной численности населения
14	Минимальная обеспеченность местами в дошкольных образовательных организациях	65 мест на 1 тыс. человек населения планируемой застройки
15	Минимальная обеспеченность местами в образовательных организациях	135 мест на 1 тыс. человек населения планируемой застройки
16	Минимальная обеспеченность поликлиниками	17,75 посещений в смену на 1 тыс. населения
17	Минимальная обеспеченность территориями плоскостных	948,3 кв.м. на 1 тыс. человек населения планируемой застройки

	спортивных сооружений	
18	Мероприятия по развитию транспорта	В соответствии с СТП ТО МО
19	Минимальная обеспеченность участковыми пунктами полиции	1 участковый пункт на 2,8 тыс. населения площадью 45 кв.м.
20	Минимальная обеспеченность многофункциональными центрами	40 кв.м. на 2 тыс. человек населения планируемой застройки
21	Минимальная обеспеченность отдельно стоящими объектами торговли	350 кв.м. на 1 тыс. человек населения планируемой застройки
22	Удаленность до объектов социальной и транспортной инфраструктур	В соответствии с СП 42.13330.2016 «СНиП 2.07.01-89* Градостроительство. Планировка и застройка городских и сельских поселений»

Виды разрешенного использования

Тип	ВРИ
Основные:	2.1.1 Малоэтажная многоквартирная жилая застройка 2.5 Среднеэтажная жилая застройка 2.6 Многоэтажная жилая застройка (высотная застройка) 2.7 Обслуживание жилой застройки 2.7.1 Хранения автотранспорта 3.2.1 Дома социального обслуживания 3.2.2 Оказание социальной помощи населению 3.2.3 Оказание услуг связи 4.1 Деловое управление 4.2 Объекты торговли (торговые центры, торгово-развлекательные центры (комплексы)) 5.1 Спорт 8.3 Обеспечение внутреннего правопорядка 9.3 Историко-культурная деятельность 12.0 Земельные участки (территории) общего пользования 12.0.1 Улично-дорожная сеть 12.0.2 Благоустройство территории
Условно разрешенные:	3.4.2 Стационарное медицинское обслуживание 3.5.2 Среднее и высшее профессиональное образование 3.8 Общественное управление 3.8.1 Государственное управление 3.8.2 Представительская деятельность 3.9 Обеспечение научной деятельности 3.9.1 Обеспечение деятельности в области гидрометеорологии и смежных с ней областях 4.5 Банковская и страховая деятельность 4.10 Выставочно-ярмарочная деятельность
Вспомогательные:	3.1.1 Предоставление коммунальных услуг 6.8 Связь 8.3 Обеспечение внутреннего правопорядка

Градостроительный регламент территориальной зоны должен применяться с учетом требований СП 2.1.4.2625-10 «Зоны санитарной охраны источников питьевого водоснабжения г. Москвы» (утв. постановлением Главного государственного санитарного врача РФ от 30.04.2010 № 45), Постановлением Совета народных комиссаров РСФСР от 23 мая 1941 г. N 355 «О санитарной охране московского водопровода и источников его водоснабжения» (Приложение 1). Решением

Исполкома московского городского и областного советов народных депутатов от 17.04 1980 г. № 500-1143 «Об утверждении проекта установления красных линий границ зон санитарной охраны источников водоснабжения г. Москвы в границах ЛПЗП» (Приложение 2). Картой ЗОУИТ в части ЗСО.

КУРТ-23

№	Наименование параметра	Значение параметра
1	Общая площадь многоквартирной жилой застройки, выраженная в квадратных метрах	395630
2	Предельное количество этажей (за исключением подземных и технических этажей)	8
3	Максимальный процент застройки в границах земельного участка	Устанавливается документацией по планировке территории
4	Предельные (минимальные и (или) максимальные) размеры земельных участков	Устанавливается документацией по планировке территории
5	Минимальные отступы от границ земельных участков	Устанавливается документацией по планировке территории
6	Расчетная численность населения	Определяется из расчета 28 кв.м. общей площади многоквартирной жилой застройки на 1 человека
7	Минимальная обеспеченность объектами водоснабжения	220 л./сут на 1 человека населения планируемой застройки
8	Минимальная обеспеченность объектами водоотведения	220 л./сут на 1 человека населения планируемой застройки
9	Минимальная обеспеченность объектами теплоснабжения	0,05 Гкал/1000 кв.м общей площади планируемых объектов капитального строительства
10	Минимальная обеспеченность объектами энергоснабжения	20 Вт./кв.м общей площади планируемых объектов капитального строительства
11	Минимальная обеспеченность местами хранения транспорта	420 машино-мест на 1 тыс. человек населения планируемой застройки
12	Площадь благоустройства (территория общего пользования)	4,4 кв.м на 1 человека населения планируемой застройки
13	Рабочие места	50% от расчетной численности населения
14	Минимальная обеспеченность местами в дошкольных образовательных организациях	65 мест на 1 тыс. человек населения планируемой застройки
15	Минимальная обеспеченность местами в образовательных организациях	135 мест на 1 тыс. человек населения планируемой застройки
16	Минимальная обеспеченность поликлиниками	17,75 посещений в смену на 1 тыс. населения
17	Минимальная обеспеченность территориями плоскостных	948,3 кв.м. на 1 тыс. человек населения планируемой застройки

	спортивных сооружений	
18	Мероприятия по развитию транспорта	В соответствии с СТП ТО МО
19	Минимальная обеспеченность участковыми пунктами полиции	1 участковый пункт на 2,8 тыс. населения площадью 45 кв.м.
20	Минимальная обеспеченность многофункциональными центрами	40 кв.м. на 2 тыс. человек населения планируемой застройки
21	Минимальная обеспеченность отдельно стоящими объектами торговли	350 кв.м. на 1 тыс. человек населения планируемой застройки
22	Удаленность до объектов социальной и транспортной инфраструктур	В соответствии с СП 42.13330.2016 «СНиП 2.07.01-89* Градостроительство. Планировка и застройка городских и сельских поселений»

Виды разрешенного использования

Тип	ВРИ
Основные:	2.1.1 Малоэтажная многоквартирная жилая застройка 2.5 Среднеэтажная жилая застройка 2.7 Обслуживание жилой застройки 2.7.1 Хранения автотранспорта 5.1 Спорт 8.3 Обеспечение внутреннего правопорядка 9.3 Историко-культурная деятельность 12.0 Земельные участки (территории) общего пользования 12.0.1 Улично-дорожная сеть 12.0.2 Благоустройство территории
Условно разрешенные:	3.4.2 Стационарное медицинское обслуживание 3.5.2 Среднее и высшее профессиональное образование 3.8 Общественное управление 3.8.1 Государственное управление 3.8.2 Представительская деятельность 3.9 Обеспечение научной деятельности 3.9.1 Обеспечение деятельности в области гидрометеорологии и смежных с ней областях 4.2 Объекты торговли (торговые центры, торгово-развлекательные центры (комплексы)) 4.5 Банковская и страховая деятельность 4.10 Выставочно-ярмарочная деятельность
Вспомогательные:	3.1.1 Предоставление коммунальных услуг 6.8 Связь 8.3 Обеспечение внутреннего правопорядка

Градостроительный регламент территориальной зоны должен применяться с учетом требований СП 2.1.4.2625-10 «Зоны санитарной охраны источников питьевого водоснабжения г. Москвы» (утв. постановлением Главного государственного санитарного врача РФ от 30.04.2010 № 45), Постановлением Совета народных комиссаров РСФСР от 23 мая 1941 г. N 355 «О санитарной охране московского водопровода и источников его водоснабжения» (Приложение 1). Решением Исполкома московского городского и областного советов народных депутатов от 17.04 1980 г. № 500-1143 «Об утверждении проекта установления красных линий границ зон санитарной охраны источников водоснабжения г. Москвы в границах ЛПЗП» (Приложение 2). Картой ЗОУИТ в части ЗСО.

КУРТ-24

№	Наименование параметра	Значение для территории индивидуальной жилой застройки
1	Процент застройки земельного участка	не более 40%
2	Предельно допустимая этажность	не более 3 этажа
3	Минимальные отступы от границ земельных участков	Устанавливается документацией по планировке территории
4	Минимальная обеспеченность территориями общего пользования	не менее 25%
5	Минимальная обеспеченность местами в дошкольных образовательных организациях	--
6	Минимальная обеспеченность местами в образовательных организациях	--
7	Минимальная ширина улиц и проездов в красных линиях	не менее 13 м (в том числе: полосы движения 3м*2=6м; тротуары 1,5м*2=3м; зоны инженерной инфраструктуры 2м*2=4м)*
8	Расчетная численность населения	определяется исходя из коэффициента семейности
9	Предельные (минимальные и (или) максимальные) размеры земельных участков	Устанавливается документацией по планировке территории

Виды разрешенного использования

Тип	ВРИ
Основные:	2.1 Для индивидуального жилищного строительства 2.2 Для ведения личного подсобного хозяйства (приусадебный земельный участок) 2.3 Блокированная жилая застройка 2.7 Обслуживание жилой застройки 2.7.1 Хранения автотранспорта 8.3 Обеспечение внутреннего правопорядка 9.3 Историко-культурная деятельность 12.0 Земельные участки (территории) общего пользования 12.0.1 Улично-дорожная сеть 12.0.2 Благоустройство территории 13.1 Ведение огородничества
Условно разрешенные:	3.4.2 Стационарное медицинское обслуживание 3.5.2 Среднее и высшее профессиональное образование 3.8 Общественное управление 3.8.1 Государственное управление 3.8.2 Представительская деятельность 3.9.1 Обеспечение деятельности в области гидрометеорологии и смежных с ней областях 4.5 Банковская и страховая деятельность

	5.1 Спорт 13.2 Ведение садоводства
Вспомогательные:	3.1.1 Предоставление коммунальных услуг 6.8 Связь 8.3 Обеспечение внутреннего правопорядка
<p>Градостроительный регламент территориальной зоны должен применяться с учетом требований СП 2.1.4.2625-10 «Зоны санитарной охраны источников питьевого водоснабжения г. Москвы» (утв. постановлением Главного государственного санитарного врача РФ от 30.04.2010 № 45), Постановлением Совета народных комиссаров РСФСР от 23 мая 1941 г. N 355 «О санитарной охране московского водопровода и источников его водоснабжения» (Приложение 1). Решением Исполкома московского городского и областного советов народных депутатов от 17.04 1980 г. № 500-1143 «Об утверждении проекта установления красных линий границ зон санитарной охраны источников водоснабжения г. Москвы в границах ЛПЗП» (Приложение 2). Картой ЗОУИТ в части ЗСО.</p>	

КУРТ-25		
№	Наименование параметра	Значение параметра
1	Процент застройки земельного участка	Не более 60 %
2	Предельно допустимая этажность	7
3	Минимальные отступы от границ земельных участков	Устанавливается документацией по планировке территории
4	Обеспеченность местами хранения транспорта	В соответствии с СП 42.13330.2016 «СНиП 2.07.01-89* Градостроительство. Планировка и застройка городских и сельских поселений»
5	Площадь благоустройства	В соответствии с СП 42.13330.2016 «СНиП 2.07.01-89* Градостроительство. Планировка и застройка городских и сельских поселений»
6	Плотность сети автомобильных дорог общего пользования	В соответствии с СП 42.13330.2016 «СНиП 2.07.01-89* Градостроительство. Планировка и застройка городских и сельских поселений»
7	Предельные (минимальные и (или) максимальные) размеры земельных участков	Устанавливается документацией по планировке территории
Виды разрешенного использования		
Тип	ВРИ	
Основные:	3.0 Общественное использование объектов капитального строительства 4.0 Предпринимательство 8.3 Обеспечение внутреннего правопорядка 9.3 Историко-культурная деятельность 12.0 Земельные участки (территории) общего пользования 12.0.1 Улично-дорожная сеть 12.0.2 Благоустройство территории	
Условно разрешенные:	5.1 Спорт	
Вспомогательные:	3.1.1 Предоставление коммунальных услуг 6.8 Связь 8.3 Обеспечение внутреннего правопорядка	
<p>Градостроительный регламент территориальной зоны должен применяться с учетом требований СП 2.1.4.2625-10 «Зоны санитарной охраны источников питьевого водоснабжения г. Москвы» (утв. постановлением Главного государственного санитарного врача РФ от 30.04.2010 № 45), Постановлением Совета народных комиссаров РСФСР от 23 мая 1941 г. N 355 «О санитарной охране московского водопровода и источников его водоснабжения» (Приложение 1). Решением Исполкома московского городского и областного советов народных депутатов от 17.04 1980 г. № 500-1143 «Об утверждении проекта установления красных линий границ зон санитарной охраны источников водоснабжения г. Москвы в границах ЛПЗП» (Приложение 2). Картой ЗОУИТ в части ЗСО.</p>		

КУРТ-26

№	Наименование параметра	Значение параметра
1	Общая площадь многоквартирной жилой застройки, выраженная в квадратных метрах	93850
2	Предельное количество этажей (за исключением подземных и технических этажей)	8
3	Максимальный процент застройки в границах земельного участка	Устанавливается документацией по планировке территории
4	Предельные (минимальные и (или) максимальные) размеры земельных участков	Устанавливается документацией по планировке территории
5	Минимальные отступы от границ земельных участков	Устанавливается документацией по планировке территории
6	Расчетная численность населения	Определяется из расчета 28 кв.м. общей площади многоквартирной жилой застройки на 1 человека
7	Минимальная обеспеченность объектами водоснабжения	220 л./сут на 1 человека населения планируемой застройки
8	Минимальная обеспеченность объектами водоотведения	220 л./сут на 1 человека населения планируемой застройки
9	Минимальная обеспеченность объектами теплоснабжения	0,05 Гкал/1000 кв.м общей площади планируемых объектов капитального строительства
10	Минимальная обеспеченность объектами энергоснабжения	20 Вт./кв.м общей площади планируемых объектов капитального строительства
11	Минимальная обеспеченность местами хранения транспорта	420 машино-мест на 1 тыс. человек населения планируемой застройки
12	Площадь благоустройства (территория общего пользования)	4,4 кв.м на 1 человека населения планируемой застройки
13	Рабочие места	50% от расчетной численности населения
14	Минимальная обеспеченность местами в дошкольных образовательных организациях	65 мест на 1 тыс. человек населения планируемой застройки
15	Минимальная обеспеченность местами в образовательных организациях	135 мест на 1 тыс. человек населения планируемой застройки
16	Минимальная обеспеченность поликлиниками	17,75 посещений в смену на 1 тыс. населения
17	Минимальная обеспеченность территориями плоскостных	948,3 кв.м. на 1 тыс. человек населения планируемой застройки

	спортивных сооружений	
18	Мероприятия по развитию транспорта	В соответствии с СТП ТО МО
19	Минимальная обеспеченность участковыми пунктами полиции	1 участковый пункт на 2,8 тыс. населения площадью 45 кв.м.
20	Минимальная обеспеченность многофункциональными центрами	40 кв.м. на 2 тыс. человек населения планируемой застройки
21	Минимальная обеспеченность отдельно стоящими объектами торговли	350 кв.м. на 1 тыс. человек населения планируемой застройки
22	Удаленность до объектов социальной и транспортной инфраструктур	В соответствии с СП 42.13330.2016 «СНиП 2.07.01-89* Градостроительство. Планировка и застройка городских и сельских поселений»

Виды разрешенного использования

Тип	ВРИ
Основные:	2.1.1 Малоэтажная многоквартирная жилая застройка 2.5 Среднеэтажная жилая застройка 2.7 Обслуживание жилой застройки 2.7.1 Хранения автотранспорта 4.1 Деловое управление 4.2 Объекты торговли (торговые центры, торгово-развлекательные центры (комплексы)) 5.1 Спорт 8.3 Обеспечение внутреннего правопорядка 9.3 Историко-культурная деятельность 12.0 Земельные участки (территории) общего пользования 12.0.1 Улично-дорожная сеть 12.0.2 Благоустройство территории
Условно разрешенные:	3.4.2 Стационарное медицинское обслуживание 3.5.2 Среднее и высшее профессиональное образование 3.8 Общественное управление 3.8.1 Государственное управление 3.8.2 Представительская деятельность 3.9 Обеспечение научной деятельности 3.9.1 Обеспечение деятельности в области гидрометеорологии и смежных с ней областях 4.5 Банковская и страховая деятельность 4.10 Выставочно-ярмарочная деятельность
Вспомогательные:	3.1.1 Предоставление коммунальных услуг 6.8 Связь 8.3 Обеспечение внутреннего правопорядка

Градостроительный регламент территориальной зоны должен применяться с учетом требований СП 2.1.4.2625-10 «Зоны санитарной охраны источников питьевого водоснабжения г. Москвы» (утв. постановлением Главного государственного санитарного врача РФ от 30.04.2010 № 45), Постановлением Совета народных комиссаров РСФСР от 23 мая 1941 г. N 355 «О санитарной охране московского водопровода и источников его водоснабжения» (Приложение 1). Решением Исполкома московского городского и областного советов народных депутатов от 17.04 1980 г. № 500-1143 «Об утверждении проекта установления красных линий границ зон санитарной охраны источников водоснабжения г. Москвы в границах ЛПЗП» (Приложение 2). Картой ЗОУИТ в части ЗСО.

КУРТ-27

№	Наименование параметра	Значение параметра
1	Общая площадь многоквартирной жилой застройки, выраженная в квадратных метрах	13930
2	Предельное количество этажей (за исключением подземных и технических этажей)	6
3	Максимальный процент застройки в границах земельного участка	Устанавливается документацией по планировке территории
4	Предельные (минимальные и (или) максимальные) размеры земельных участков	Устанавливается документацией по планировке территории
5	Минимальные отступы от границ земельных участков	Устанавливается документацией по планировке территории
6	Расчетная численность населения	Определяется из расчета 28 кв.м. общей площади многоквартирной жилой застройки на 1 человека
7	Минимальная обеспеченность объектами водоснабжения	220 л./сут на 1 человека населения планируемой застройки
8	Минимальная обеспеченность объектами водоотведения	220 л./сут на 1 человека населения планируемой застройки
9	Минимальная обеспеченность объектами теплоснабжения	0,05 Гкал/1000 кв.м общей площади планируемых объектов капитального строительства
10	Минимальная обеспеченность объектами энергоснабжения	20 Вт./кв.м общей площади планируемых объектов капитального строительства
11	Минимальная обеспеченность местами хранения транспорта	420 машино-мест на 1 тыс. человек населения планируемой застройки
12	Площадь благоустройства (территория общего пользования)	4,4 кв.м на 1 человека населения планируемой застройки
13	Рабочие места	50% от расчетной численности населения
14	Минимальная обеспеченность местами в дошкольных образовательных организациях	65 мест на 1 тыс. человек населения планируемой застройки
15	Минимальная обеспеченность местами в образовательных организациях	135 мест на 1 тыс. человек населения планируемой застройки
16	Минимальная обеспеченность поликлиниками	17,75 посещений в смену на 1 тыс. населения
17	Минимальная обеспеченность территориями плоскостных	948,3 кв.м. на 1 тыс. человек населения планируемой застройки

	спортивных сооружений	
18	Мероприятия по развитию транспорта	В соответствии с СТП ТО МО
19	Минимальная обеспеченность участковыми пунктами полиции	1 участковый пункт на 2,8 тыс. населения площадью 45 кв.м.
20	Минимальная обеспеченность многофункциональными центрами	40 кв.м. на 2 тыс. человек населения планируемой застройки
21	Минимальная обеспеченность отдельно стоящими объектами торговли	350 кв.м. на 1 тыс. человек населения планируемой застройки
22	Удаленность до объектов социальной и транспортной инфраструктур	В соответствии с СП 42.13330.2016 «СНиП 2.07.01-89* Градостроительство. Планировка и застройка городских и сельских поселений»

Виды разрешенного использования

Тип	ВРИ
Основные:	2.1.1 Малоэтажная многоквартирная жилая застройка 2.5 Среднеэтажная жилая застройка 2.7 Обслуживание жилой застройки 2.7.1 Хранения автотранспорта 5.1 Спорт 8.3 Обеспечение внутреннего правопорядка 9.3 Историко-культурная деятельность 12.0 Земельные участки (территории) общего пользования 12.0.1 Улично-дорожная сеть 12.0.2 Благоустройство территории
Условно разрешенные:	3.4.2 Стационарное медицинское обслуживание 3.5.2 Среднее и высшее профессиональное образование 3.8 Общественное управление 3.8.1 Государственное управление 3.8.2 Представительская деятельность 3.9 Обеспечение научной деятельности 3.9.1 Обеспечение деятельности в области гидрометеорологии и смежных с ней областях 4.2 Объекты торговли (торговые центры, торгово-развлекательные центры (комплексы)) 4.5 Банковская и страховая деятельность 4.10 Выставочно-ярмарочная деятельность
Вспомогательные:	3.1.1 Предоставление коммунальных услуг 6.8 Связь 8.3 Обеспечение внутреннего правопорядка

Градостроительный регламент территориальной зоны должен применяться с учетом требований СП 2.1.4.2625-10 «Зоны санитарной охраны источников питьевого водоснабжения г. Москвы» (утв. постановлением Главного государственного санитарного врача РФ от 30.04.2010 № 45), Постановлением Совета народных комиссаров РСФСР от 23 мая 1941 г. N 355 «О санитарной охране московского водопровода и источников его водоснабжения» (Приложение 1). Решением Исполкома московского городского и областного советов народных депутатов от 17.04 1980 г. № 500-1143 «Об утверждении проекта установления красных линий границ зон санитарной охраны источников водоснабжения г. Москвы в границах ЛПЗП» (Приложение 2). Картой ЗОУИТ в части ЗСО.

КУРТ-28

№	Наименование параметра	Значение параметра
1	Общая площадь квартир, выраженная в квадратных метрах	57000
2	Предельное количество этажей (за исключением подземных и технических этажей)	6
3	Общая площадь встроенно-пристроенных нежилых помещений, выраженная в квадратных метрах	4000
4	Количество мест в детском дошкольном учреждении	133
5	Количество машиномест	912
6	Общая площадь физкультурно-оздоровительного комплекса, выраженная в квадратных метрах	900
7	Площадь кабинета врача общей практики, выраженная в квадратных метрах	120
8	Площадь офисно-административного здания (офиса продаж), выраженная в квадратных метрах	250
9	Ориентировочная площадь парковой зоны, выраженная в гектарах	3
10	Ориентировочный объем частных инвестиций в реализацию инвестиционного проекта, выраженный в рублях	5720000000

Виды разрешенного использования

Тип	ВРИ
Основные:	2.1.1 Малоэтажная многоквартирная жилая застройка 2.5 Среднеэтажная жилая застройка 2.7 Обслуживание жилой застройки 2.7.1 Хранения автотранспорта 5.1 Спорт 8.3 Обеспечение внутреннего правопорядка 9.3 Историко-культурная деятельность 12.0 Земельные участки (территории) общего пользования 12.0.1 Улично-дорожная сеть 12.0.2 Благоустройство территории
Условно разрешенные:	3.4.2 Стационарное медицинское обслуживание 3.5.2 Среднее и высшее профессиональное образование 3.8 Общественное управление 3.8.1 Государственное управление 3.8.2 Представительская деятельность 3.9 Обеспечение научной деятельности 3.9.1 Обеспечение деятельности в области гидрометеорологии и смежных с ней областях 4.2 Объекты торговли (торговые центры, торгово-развлекательные центры (комплексы)) 4.5 Банковская и страховая деятельность 4.10 Выставочно-ярмарочная деятельность

Вспомогательные:	3.1.1 Предоставление коммунальных услуг 6.8 Связь 8.3 Обеспечение внутреннего правопорядка
<p>Градостроительный регламент территориальной зоны должен применяться с учетом требований СП 2.1.4.2625-10 «Зоны санитарной охраны источников питьевого водоснабжения г. Москвы» (утв. постановлением Главного государственного санитарного врача РФ от 30.04.2010 № 45), Постановлением Совета народных комиссаров РСФСР от 23 мая 1941 г. N 355 «О санитарной охране московского водопровода и источников его водоснабжения» (Приложение 1). Решением Исполкома московского городского и областного советов народных депутатов от 17.04 1980 г. № 500-1143 «Об утверждении проекта установления красных линий границ зон санитарной охраны источников водоснабжения г. Москвы в границах ЛПЗП» (Приложение 2). Картой ЗОУИТ в части ЗСО.</p>	

КУРТ-29

№	Наименование параметра	Значение параметра
1	Плотность жилой застройки, процент застройки жилыми домами жилого района (квартала)	7550/4,4% (19900/11,7%)
2	Предельное количество этажей (за исключением подземных и технических этажей)	17
3	Максимальный процент застройки в границах земельного участка	Устанавливается документацией по планировке территории
4	Предельные (минимальные и (или) максимальные) размеры земельных участков	Устанавливается документацией по планировке территории
5	Минимальные отступы от границ земельных участков	Устанавливается документацией по планировке территории
6	Расчетная численность населения	Определяется из расчета 28 кв.м. общей площади многоквартирной жилой застройки на 1 человека
7	Минимальная обеспеченность объектами водоснабжения	220 л./сут на 1 человека населения планируемой застройки
8	Минимальная обеспеченность объектами водоотведения	220 л./сут на 1 человека населения планируемой застройки
9	Минимальная обеспеченность объектами теплоснабжения	0,05 Гкал/1000 кв.м общей площади планируемых объектов капитального строительства
10	Минимальная обеспеченность объектами энергоснабжения	20 Вт./кв.м общей площади планируемых объектов капитального строительства
11	Минимальная обеспеченность местами хранения транспорта	420 машино-мест на 1 тыс. человек населения планируемой застройки
12	Площадь благоустройства (территория общего пользования)	4,4 кв.м на 1 человека населения планируемой застройки
13	Рабочие места	50% от расчетной численности населения
14	Минимальная обеспеченность местами в дошкольных образовательных организациях	65 мест на 1 тыс. человек населения планируемой застройки
15	Минимальная обеспеченность местами в образовательных организациях	135 мест на 1 тыс. человек населения планируемой застройки
16	Минимальная обеспеченность поликлиниками	17,75 посещений в смену на 1 тыс. населения
17	Минимальная обеспеченность территориями плоскостных	948,3 кв.м. на 1 тыс. человек населения планируемой застройки

	спортивных сооружений	
18	Мероприятия по развитию транспорта	В соответствии с СТП ТО МО
19	Минимальная обеспеченность участковыми пунктами полиции	1 участковый пункт на 2,8 тыс. населения площадью 45 кв.м.
20	Минимальная обеспеченность многофункциональными центрами	40 кв.м. на 2 тыс. человек населения планируемой застройки
21	Минимальная обеспеченность отдельно стоящими объектами торговли	350 кв.м. на 1 тыс. человек населения планируемой застройки
22	Удаленность до объектов социальной и транспортной инфраструктур	В соответствии с СП 42.13330.2016 «СНиП 2.07.01-89* Градостроительство. Планировка и застройка городских и сельских поселений»

Виды разрешенного использования

Тип	ВРИ
Основные:	2.1.1 Малоэтажная многоквартирная жилая застройка 2.5 Среднеэтажная жилая застройка 2.6 Многоэтажная жилая застройка (высотная застройка) 2.7 Обслуживание жилой застройки 2.7.1 Хранения автотранспорта 5.1 Спорт 8.3 Обеспечение внутреннего правопорядка 9.3 Историко-культурная деятельность 12.0 Земельные участки (территории) общего пользования 12.0.1 Улично-дорожная сеть 12.0.2 Благоустройство территории
Условно разрешенные:	3.4.2 Стационарное медицинское обслуживание 3.5.2 Среднее и высшее профессиональное образование 3.8 Общественное управление 3.8.1 Государственное управление 3.8.2 Представительская деятельность 3.9 Обеспечение научной деятельности 3.9.1 Обеспечение деятельности в области гидрометеорологии и смежных с ней областях 4.2 Объекты торговли (торговые центры, торгово-развлекательные центры (комплексы)) 4.5 Банковская и страховая деятельность 4.10 Выставочно-ярмарочная деятельность
Вспомогательные:	3.1.1 Предоставление коммунальных услуг 6.8 Связь 8.3 Обеспечение внутреннего правопорядка

Градостроительный регламент территориальной зоны должен применяться с учетом требований СП 2.1.4.2625-10 «Зоны санитарной охраны источников питьевого водоснабжения г. Москвы» (утв. постановлением Главного государственного санитарного врача РФ от 30.04.2010 № 45), Постановлением Совета народных комиссаров РСФСР от 23 мая 1941 г. N 355 «О санитарной охране московского водопровода и источников его водоснабжения» (Приложение 1). Решением Исполкома московского городского и областного советов народных депутатов от 17.04 1980 г. № 500-1143 «Об утверждении проекта установления красных линий границ зон санитарной охраны источников водоснабжения г. Москвы в границах ЛПЗП» (Приложение 2). Картой ЗОУИТ в части ЗСО.

КУРТ-30

№	Наименование параметра	Значение параметра
1	Плотность жилой застройки, процент застройки жилыми домами жилого района (квартала)	7550/4,4% (19900/11.7%)
2	Предельное количество этажей (за исключением подземных и технических этажей)	17
3	Максимальный процент застройки в границах земельного участка	Устанавливается документацией по планировке территории
4	Предельные (минимальные и (или) максимальные) размеры земельных участков	Устанавливается документацией по планировке территории
5	Минимальные отступы от границ земельных участков	Устанавливается документацией по планировке территории
6	Расчетная численность населения	Определяется из расчета 28 кв.м. общей площади многоквартирной жилой застройки на 1 человека
7	Минимальная обеспеченность объектами водоснабжения	220 л./сут на 1 человека населения планируемой застройки
8	Минимальная обеспеченность объектами водоотведения	220 л./сут на 1 человека населения планируемой застройки
9	Минимальная обеспеченность объектами теплоснабжения	0,05 Гкал/1000 кв.м общей площади планируемых объектов капитального строительства
10	Минимальная обеспеченность объектами энергоснабжения	20 Вт./кв.м общей площади планируемых объектов капитального строительства
11	Минимальная обеспеченность местами хранения транспорта	420 машино-мест на 1 тыс. человек населения планируемой застройки
12	Площадь благоустройства (территория общего пользования)	4,4 кв.м на 1 человека населения планируемой застройки
13	Рабочие места	50% от расчетной численности населения
14	Минимальная обеспеченность местами в дошкольных образовательных организациях	65 мест на 1 тыс. человек населения планируемой застройки
15	Минимальная обеспеченность местами в образовательных организациях	135 мест на 1 тыс. человек населения планируемой застройки
16	Минимальная обеспеченность поликлиниками	17,75 посещений в смену на 1 тыс. населения
17	Минимальная обеспеченность территориями плоскостных	948,3 кв.м. на 1 тыс. человек населения планируемой застройки

	спортивных сооружений	
18	Мероприятия по развитию транспорта	В соответствии с СТП ТО МО
19	Минимальная обеспеченность участковыми пунктами полиции	1 участковый пункт на 2,8 тыс. населения площадью 45 кв.м.
20	Минимальная обеспеченность многофункциональными центрами	40 кв.м. на 2 тыс. человек населения планируемой застройки
21	Минимальная обеспеченность отдельно стоящими объектами торговли	350 кв.м. на 1 тыс. человек населения планируемой застройки
22	Удаленность до объектов социальной и транспортной инфраструктур	В соответствии с СП 42.13330.2016 «СНиП 2.07.01-89* Градостроительство. Планировка и застройка городских и сельских поселений»

Виды разрешенного использования

Тип	ВРИ
Основные:	2.1.1 Малоэтажная многоквартирная жилая застройка 2.5 Среднеэтажная жилая застройка 2.6 Многоэтажная жилая застройка (высотная застройка) 2.7 Обслуживание жилой застройки 2.7.1 Хранения автотранспорта 3.0 Общественное использование объектов капитального строительства 4.0 Предпринимательство 5.1 Спорт 8.3 Обеспечение внутреннего правопорядка 9.3 Историко-культурная деятельность 12.0 Земельные участки (территории) общего пользования 12.0.1 Улично-дорожная сеть 12.0.2 Благоустройство территории
Условно разрешенные:	6.8 Связь 6.9 Склады 7.1 Железнодорожный транспорт 7.2 Автомобильный транспорт 7.2.1 Размещение автомобильных дорог
Вспомогательные:	3.1.1 Предоставление коммунальных услуг 6.8 Связь 8.3 Обеспечение внутреннего правопорядка

Градостроительный регламент территориальной зоны должен применяться с учетом требований СП 2.1.4.2625-10 «Зоны санитарной охраны источников питьевого водоснабжения г. Москвы» (утв. постановлением Главного государственного санитарного врача РФ от 30.04.2010 № 45), Постановлением Совета народных комиссаров РСФСР от 23 мая 1941 г. N 355 «О санитарной охране московского водопровода и источников его водоснабжения» (Приложение 1). Решением Исполкома московского городского и областного советов народных депутатов от 17.04 1980 г. № 500-1143 «Об утверждении проекта установления красных линий границ зон санитарной охраны источников водоснабжения г. Москвы в границах ЛПЗП» (Приложение 2). Картой ЗОУИТ в части ЗСО.

КУРТ-31

№	Наименование параметра	Значение параметра
1	Общая площадь многоквартирной жилой застройки, выраженная в квадратных метрах	632400
2	Предельное количество этажей (за исключением подземных и технических этажей)	25
3	Максимальный процент застройки в границах земельного участка	Устанавливается документацией по планировке территории
4	Предельные (минимальные и (или) максимальные) размеры земельных участков	Устанавливается документацией по планировке территории
5	Минимальные отступы от границ земельных участков	Устанавливается документацией по планировке территории
6	Расчетная численность населения	Определяется из расчета 28 кв.м. общей площади многоквартирной жилой застройки на 1 человека
7	Минимальная обеспеченность объектами водоснабжения	220 л./сут на 1 человека населения планируемой застройки
8	Минимальная обеспеченность объектами водоотведения	220 л./сут на 1 человека населения планируемой застройки
9	Минимальная обеспеченность объектами теплоснабжения	0,05 Гкал/1000 кв.м общей площади планируемых объектов капитального строительства
10	Минимальная обеспеченность объектами энергоснабжения	20 Вт./кв.м общей площади планируемых объектов капитального строительства
11	Минимальная обеспеченность местами хранения транспорта	420 машино-мест на 1 тыс. человек населения планируемой застройки
12	Площадь благоустройства (территория общего пользования)	4,4 кв.м на 1 человека населения планируемой застройки
13	Рабочие места	50% от расчетной численности населения
14	Минимальная обеспеченность местами в дошкольных образовательных организациях	65 мест на 1 тыс. человек населения планируемой застройки
15	Минимальная обеспеченность местами в образовательных организациях	135 мест на 1 тыс. человек населения планируемой застройки
16	Минимальная обеспеченность поликлиниками	17,75 посещений в смену на 1 тыс. населения
17	Минимальная обеспеченность территориями плоскостных	948,3 кв.м. на 1 тыс. человек населения планируемой застройки

	спортивных сооружений	
18	Мероприятия по развитию транспорта	В соответствии с СТП ТО МО
19	Минимальная обеспеченность участковыми пунктами полиции	1 участковый пункт на 2,8 тыс. населения площадью 45 кв.м.
20	Минимальная обеспеченность многофункциональными центрами	40 кв.м. на 2 тыс. человек населения планируемой застройки
21	Минимальная обеспеченность отдельно стоящими объектами торговли	350 кв.м. на 1 тыс. человек населения планируемой застройки
22	Удаленность до объектов социальной и транспортной инфраструктур	В соответствии с СП 42.13330.2016 «СНиП 2.07.01-89* Градостроительство. Планировка и застройка городских и сельских поселений»

Виды разрешенного использования

Тип	ВРИ
Основные:	2.1.1 Малоэтажная многоквартирная жилая застройка 2.5 Среднеэтажная жилая застройка 2.6 Многоэтажная жилая застройка (высотная застройка) 2.7 Обслуживание жилой застройки 2.7.1 Хранения автотранспорта 3.4.2 Стационарное медицинское обслуживание 4.1 Деловое управление 4.2 Объекты торговли (торговые центры, торгово-развлекательные центры (комплексы)) 4.9 Служебные гаражи 5.1 Спорт 8.3 Обеспечение внутреннего правопорядка 9.3 Историко-культурная деятельность 12.0 Земельные участки (территории) общего пользования 12.0.1 Улично-дорожная сеть 12.0.2 Благоустройство территории
Условно разрешенные:	3.5.2 Среднее и высшее профессиональное образование 3.8 Общественное управление 3.8.1 Государственное управление 3.8.2 Представительская деятельность 3.9 Обеспечение научной деятельности 3.9.1 Обеспечение деятельности в области гидрометеорологии и смежных с ней областях 4.5 Банковская и страховая деятельность 4.10 Выставочно-ярмарочная деятельность
Вспомогательные:	3.1.1 Предоставление коммунальных услуг 6.8 Связь 8.3 Обеспечение внутреннего правопорядка

Градостроительный регламент территориальной зоны должен применяться с учетом требований СП 2.1.4.2625-10 «Зоны санитарной охраны источников питьевого водоснабжения г. Москвы» (утв. постановлением Главного государственного санитарного врача РФ от 30.04.2010 № 45), Постановлением Совета народных комиссаров РСФСР от 23 мая 1941 г. N 355 «О санитарной охране московского водопровода и источников его водоснабжения» (Приложение 1). Решением Исполкома московского городского и областного советов народных депутатов от 17.04 1980 г. № 500-

1143 «Об утверждении проекта установления красных линий границ зон санитарной охраны источников водоснабжения г. Москвы в границах ЛПЗП» (Приложение 2). Картой ЗОУИТ в части ЗСО.

КУРТ-32		
№	Наименование параметра	Значение параметра
1	Процент застройки земельного участка	Не более 60 %
2	Предельно допустимая этажность	17
3	Минимальные отступы от границ земельных участков	Устанавливается документацией по планировке территории
4	Обеспеченность местами хранения транспорта	В соответствии с СП 42.13330.2016 «СНиП 2.07.01-89* Градостроительство. Планировка и застройка городских и сельских поселений»
5	Площадь благоустройства	В соответствии с СП 42.13330.2016 «СНиП 2.07.01-89* Градостроительство. Планировка и застройка городских и сельских поселений»
6	Плотность сети автомобильных дорог общего пользования	В соответствии с СП 42.13330.2016 «СНиП 2.07.01-89* Градостроительство. Планировка и застройка городских и сельских поселений»
7	Предельные (минимальные и (или) максимальные) размеры земельных участков	Устанавливается документацией по планировке территории
Виды разрешенного использования		
Тип	ВРИ	
Основные:	3.0 Общественное использование объектов капитального строительства 4.0 Предпринимательство 8.3 Обеспечение внутреннего правопорядка 9.3 Историко-культурная деятельность 12.0 Земельные участки (территории) общего пользования 12.0.1 Улично-дорожная сеть 12.0.2 Благоустройство территории	
Условно разрешенные:	5.1 Спорт	
Вспомогательные:	3.1.1 Предоставление коммунальных услуг 6.8 Связь 8.3 Обеспечение внутреннего правопорядка	
<p>Градостроительный регламент территориальной зоны должен применяться с учетом требований СП 2.1.4.2625-10 «Зоны санитарной охраны источников питьевого водоснабжения г. Москвы» (утв. постановлением Главного государственного санитарного врача РФ от 30.04.2010 № 45), Постановлением Совета народных комиссаров РСФСР от 23 мая 1941 г. N 355 «О санитарной охране московского водопровода и источников его водоснабжения» (Приложение 1). Решением Исполкома московского городского и областного советов народных депутатов от 17.04 1980 г. № 500-1143 «Об утверждении проекта установления красных линий границ зон санитарной охраны источников водоснабжения г. Москвы в границах ЛПЗП» (Приложение 2). Картой ЗОУИТ в части ЗСО.</p>		

КУРТ-33


№	Наименование параметра	Значение параметра
1	Общая площадь многоквартирной жилой застройки, выраженная в квадратных метрах	63460
2	Предельное количество этажей (за исключением подземных и технических этажей)	25
3	Максимальный процент застройки в границах земельного участка	Устанавливается документацией по планировке территории
4	Предельные (минимальные и (или) максимальные) размеры земельных участков	Устанавливается документацией по планировке территории
5	Минимальные отступы от границ земельных участков	Устанавливается документацией по планировке территории
6	Расчетная численность населения	Определяется из расчета 28 кв.м. общей площади многоквартирной жилой застройки на 1 человека
7	Минимальная обеспеченность объектами водоснабжения	220 л./сут на 1 человека населения планируемой застройки
8	Минимальная обеспеченность объектами водоотведения	220 л./сут на 1 человека населения планируемой застройки
9	Минимальная обеспеченность объектами теплоснабжения	0,05 Гкал/1000 кв.м общей площади планируемых объектов капитального строительства
10	Минимальная обеспеченность объектами энергоснабжения	20 Вт./кв.м общей площади планируемых объектов капитального строительства
11	Минимальная обеспеченность местами хранения транспорта	420 машино-мест на 1 тыс. человек населения планируемой застройки
12	Площадь благоустройства (территория общего пользования)	4,4 кв.м на 1 человека населения планируемой застройки
13	Рабочие места	50% от расчетной численности населения
14	Минимальная обеспеченность местами в дошкольных образовательных организациях	65 мест на 1 тыс. человек населения планируемой застройки
15	Минимальная обеспеченность местами в образовательных организациях	135 мест на 1 тыс. человек населения планируемой застройки
16	Минимальная обеспеченность поликлиниками	17,75 посещений в смену на 1 тыс. населения
17	Минимальная обеспеченность территориями плоскостных	948,3 кв.м. на 1 тыс. человек населения планируемой застройки

	спортивных сооружений	
18	Мероприятия по развитию транспорта	В соответствии с СТП ТО МО
19	Минимальная обеспеченность участковыми пунктами полиции	1 участковый пункт на 2,8 тыс. населения площадью 45 кв.м.
20	Минимальная обеспеченность многофункциональными центрами	40 кв.м. на 2 тыс. человек населения планируемой застройки
21	Минимальная обеспеченность отдельно стоящими объектами торговли	350 кв.м. на 1 тыс. человек населения планируемой застройки
22	Удаленность до объектов социальной и транспортной инфраструктур	В соответствии с СП 42.13330.2016 «СНиП 2.07.01-89* Градостроительство. Планировка и застройка городских и сельских поселений»

Виды разрешенного использования

Тип	ВРИ
Основные:	2.1.1 Малоэтажная многоквартирная жилая застройка 2.5 Среднеэтажная жилая застройка 2.6 Многоэтажная жилая застройка (высотная застройка) 2.7 Обслуживание жилой застройки 2.7.1 Хранения автотранспорта 4.1 Деловое управление 5.1 Спорт 8.3 Обеспечение внутреннего правопорядка 9.3 Историко-культурная деятельность 12.0 Земельные участки (территории) общего пользования 12.0.1 Улично-дорожная сеть 12.0.2 Благоустройство территории
Условно разрешенные:	3.4.2 Стационарное медицинское обслуживание 3.5.2 Среднее и высшее профессиональное образование 3.8 Общественное управление 3.8.1 Государственное управление 3.8.2 Представительская деятельность 3.9 Обеспечение научной деятельности 3.9.1 Обеспечение деятельности в области гидрометеорологии и смежных с ней областях 4.2 Объекты торговли (торговые центры, торгово-развлекательные центры (комплексы)) 4.5 Банковская и страховая деятельность 4.10 Выставочно-ярмарочная деятельность
Вспомогательные:	3.1.1 Предоставление коммунальных услуг 6.8 Связь 8.3 Обеспечение внутреннего правопорядка

Градостроительный регламент территориальной зоны должен применяться с учетом требований СП 2.1.4.2625-10 «Зоны санитарной охраны источников питьевого водоснабжения г. Москвы» (утв. постановлением Главного государственного санитарного врача РФ от 30.04.2010 № 45), Постановлением Совета народных комиссаров РСФСР от 23 мая 1941 г. N 355 «О санитарной охране московского водопровода и источников его водоснабжения» (Приложение 1). Решением Исполкома московского городского и областного советов народных депутатов от 17.04 1980 г. № 500-1143 «Об утверждении проекта установления красных линий границ зон санитарной охраны источников водоснабжения г. Москвы в границах ЛПЗП» (Приложение 2). Картой ЗОУИТ в части ЗСО.



КУРТ-34


№	Наименование параметра	Значение параметра
1	Общая площадь многоквартирной жилой застройки, выраженная в квадратных метрах	126500
2	Предельное количество этажей (за исключением подземных и технических этажей)	17
3	Максимальный процент застройки в границах земельного участка	Устанавливается документацией по планировке территории
4	Предельные (минимальные и (или) максимальные) размеры земельных участков	Устанавливается документацией по планировке территории
5	Минимальные отступы от границ земельных участков	Устанавливается документацией по планировке территории
6	Расчетная численность населения	Определяется из расчета 28 кв.м. общей площади многоквартирной жилой застройки на 1 человека
7	Минимальная обеспеченность объектами водоснабжения	220 л./сут на 1 человека населения планируемой застройки
8	Минимальная обеспеченность объектами водоотведения	220 л./сут на 1 человека населения планируемой застройки
9	Минимальная обеспеченность объектами теплоснабжения	0,05 Гкал/1000 кв.м общей площади планируемых объектов капитального строительства
10	Минимальная обеспеченность объектами энергоснабжения	20 Вт./кв.м общей площади планируемых объектов капитального строительства
11	Минимальная обеспеченность местами хранения транспорта	1340
12	Площадь благоустройства (территория общего пользования)	4,4 кв.м на 1 человека населения планируемой застройки
13	Рабочие места	50% от расчетной численности населения
14	Минимальная обеспеченность местами в дошкольных образовательных организациях	65 мест на 1 тыс. человек населения планируемой застройки
15	Минимальная обеспеченность местами в образовательных организациях	550
16	Минимальная обеспеченность поликлиниками	17,75 посещений в смену на 1 тыс. населения
17	Минимальная обеспеченность территориями плоскостных	948,3 кв.м. на 1 тыс. человек населения планируемой застройки

	спортивных сооружений	
18	Мероприятия по развитию транспорта	В соответствии с СТП ТО МО
19	Минимальная обеспеченность участковыми пунктами полиции	1 участковый пункт на 2,8 тыс. населения площадью 45 кв.м.
20	Минимальная обеспеченность многофункциональными центрами	40 кв.м. на 2 тыс. человек населения планируемой застройки
21	Минимальная обеспеченность отдельно стоящими объектами торговли	350 кв.м. на 1 тыс. человек населения планируемой застройки
22	Удаленность до объектов социальной и транспортной инфраструктур	В соответствии с СП 42.13330.2016 «СНиП 2.07.01-89* Градостроительство. Планировка и застройка городских и сельских поселений»

Виды разрешенного использования

Тип	ВРИ
Основные:	2.1.1 Малоэтажная многоквартирная жилая застройка 2.5 Среднеэтажная жилая застройка 2.6 Многоэтажная жилая застройка (высотная застройка) 2.7 Обслуживание жилой застройки 2.7.1 Хранения автотранспорта 4.2 Объекты торговли (торговые центры, торгово-развлекательные центры (комплексы)) 4.9 Служебные гаражи 5.1 Спорт 8.3 Обеспечение внутреннего правопорядка 9.3 Историко-культурная деятельность 12.0 Земельные участки (территории) общего пользования 12.0.1 Улично-дорожная сеть 12.0.2 Благоустройство территории
Условно разрешенные:	3.4.2 Стационарное медицинское обслуживание 3.5.2 Среднее и высшее профессиональное образование 3.8 Общественное управление 3.8.1 Государственное управление 3.8.2 Представительская деятельность 3.9 Обеспечение научной деятельности 3.9.1 Обеспечение деятельности в области гидрометеорологии и смежных с ней областях 4.5 Банковская и страховая деятельность 4.10 Выставочно-ярмарочная деятельность
Вспомогательные:	3.1.1 Предоставление коммунальных услуг 6.8 Связь 8.3 Обеспечение внутреннего правопорядка

Градостроительный регламент территориальной зоны должен применяться с учетом требований СП 2.1.4.2625-10 «Зоны санитарной охраны источников питьевого водоснабжения г. Москвы» (утв. постановлением Главного государственного санитарного врача РФ от 30.04.2010 № 45), Постановлением Совета народных комиссаров РСФСР от 23 мая 1941 г. N 355 «О санитарной охране московского водопровода и источников его водоснабжения» (Приложение 1). Решением Исполкома московского городского и областного советов народных депутатов от 17.04 1980 г. № 500-1143 «Об утверждении проекта установления красных линий границ зон санитарной охраны источников водоснабжения г. Москвы в границах ЛПЗП» (Приложение 2). Картой ЗОУИТ в части ЗСО.



КУРТ-35

№	Наименование параметра	Значение параметра
1	Общая площадь многоквартирной жилой застройки, выраженная в квадратных метрах	90000
2	Предельное количество этажей (за исключением подземных и технических этажей)	17
3	Максимальный процент застройки в границах земельного участка	Устанавливается документацией по планировке территории
4	Предельные (минимальные и (или) максимальные) размеры земельных участков	Устанавливается документацией по планировке территории
5	Минимальные отступы от границ земельных участков	Устанавливается документацией по планировке территории
6	Расчетная численность населения	Определяется из расчета 28 кв.м. общей площади многоквартирной жилой застройки на 1 человека
7	Минимальная обеспеченность объектами водоснабжения	220 л./сут на 1 человека населения планируемой застройки
8	Минимальная обеспеченность объектами водоотведения	220 л./сут на 1 человека населения планируемой застройки
9	Минимальная обеспеченность объектами теплоснабжения	0,05 Гкал/1000 кв.м общей площади планируемых объектов капитального строительства
10	Минимальная обеспеченность объектами энергоснабжения	20 Вт./кв.м общей площади планируемых объектов капитального строительства
11	Минимальная обеспеченность местами хранения транспорта	1004
12	Площадь благоустройства (территория общего пользования)	4,4 кв.м на 1 человека населения планируемой застройки
13	Рабочие места	50% от расчетной численности населения
14	Минимальная обеспеченность местами в дошкольных образовательных организациях	270
15	Минимальная обеспеченность местами в образовательных организациях	135 мест на 1 тыс. человек населения планируемой застройки
16	Минимальная обеспеченность поликлиниками	100
17	Минимальная обеспеченность территориями плоскостных	948,3 кв.м. на 1 тыс. человек населения планируемой застройки

	спортивных сооружений	
18	Мероприятия по развитию транспорта	В соответствии с СТП ТО МО
19	Минимальная обеспеченность участковыми пунктами полиции	1 участковый пункт на 2,8 тыс. населения площадью 45 кв.м.
20	Минимальная обеспеченность многофункциональными центрами	40 кв.м. на 2 тыс. человек населения планируемой застройки
21	Минимальная обеспеченность отдельно стоящими объектами торговли	350 кв.м. на 1 тыс. человек населения планируемой застройки
22	Удаленность до объектов социальной и транспортной инфраструктур	В соответствии с СП 42.13330.2016 «СНиП 2.07.01-89* Градостроительство. Планировка и застройка городских и сельских поселений»

Виды разрешенного использования

Тип	ВРИ
Основные:	2.1.1 Малоэтажная многоквартирная жилая застройка 2.5 Среднеэтажная жилая застройка 2.6 Многоэтажная жилая застройка (высотная застройка) 2.7 Обслуживание жилой застройки 2.7.1 Хранения автотранспорта 4.2 Объекты торговли (торговые центры, торгово-развлекательные центры (комплексы)) 5.1 Спорт 8.3 Обеспечение внутреннего правопорядка 9.3 Историко-культурная деятельность 12.0 Земельные участки (территории) общего пользования 12.0.1 Улично-дорожная сеть 12.0.2 Благоустройство территории
Условно разрешенные:	3.4.2 Стационарное медицинское обслуживание 3.5.2 Среднее и высшее профессиональное образование 3.8 Общественное управление 3.8.1 Государственное управление 3.8.2 Представительская деятельность 3.9 Обеспечение научной деятельности 3.9.1 Обеспечение деятельности в области гидрометеорологии и смежных с ней областях 4.5 Банковская и страховая деятельность 4.10 Выставочно-ярмарочная деятельность
Вспомогательные:	3.1.1 Предоставление коммунальных услуг 6.8 Связь 8.3 Обеспечение внутреннего правопорядка

Градостроительный регламент территориальной зоны должен применяться с учетом требований СП 2.1.4.2625-10 «Зоны санитарной охраны источников питьевого водоснабжения г. Москвы» (утв. постановлением Главного государственного санитарного врача РФ от 30.04.2010 № 45), Постановлением Совета народных комиссаров РСФСР от 23 мая 1941 г. N 355 «О санитарной охране московского водопровода и источников его водоснабжения» (Приложение 1). Решением Исполкома московского городского и областного советов народных депутатов от 17.04 1980 г. № 500-1143 «Об утверждении проекта установления красных линий границ зон санитарной охраны источников водоснабжения г. Москвы в границах ЛПЗП» (Приложение 2). Картой ЗОУИТ в части ЗСО.

КУРТ-36

№	Наименование параметра	Значение параметра
1	Общая площадь многоквартирной жилой застройки, выраженная в квадратных метрах	150000
2	Предельное количество этажей (за исключением подземных и технических этажей)	33
3	Максимальный процент застройки в границах земельного участка	Устанавливается документацией по планировке территории
4	Предельные (минимальные и (или) максимальные) размеры земельных участков	Устанавливается документацией по планировке территории
5	Минимальные отступы от границ земельных участков	Устанавливается документацией по планировке территории
6	Расчетная численность населения	Определяется из расчета 28 кв.м. общей площади многоквартирной жилой застройки на 1 человека
7	Минимальная обеспеченность объектами водоснабжения	220 л./сут на 1 человека населения планируемой застройки
8	Минимальная обеспеченность объектами водоотведения	220 л./сут на 1 человека населения планируемой застройки
9	Минимальная обеспеченность объектами теплоснабжения	0,05 Гкал/1000 кв.м общей площади планируемых объектов капитального строительства
10	Минимальная обеспеченность объектами энергоснабжения	20 Вт./кв.м общей площади планируемых объектов капитального строительства
11	Минимальная обеспеченность местами хранения транспорта	420 машино-мест на 1 тыс. человек населения планируемой застройки
12	Площадь благоустройства (территория общего пользования)	4,4 кв.м на 1 человека населения планируемой застройки
13	Рабочие места	50% от расчетной численности населения
14	Минимальная обеспеченность местами в дошкольных образовательных организациях	65 мест на 1 тыс. человек населения планируемой застройки
15	Минимальная обеспеченность местами в образовательных организациях	135 мест на 1 тыс. человек населения планируемой застройки
16	Минимальная обеспеченность поликлиниками	17,75 посещений в смену на 1 тыс. населения
17	Минимальная обеспеченность территориями плоскостных	948,3 кв.м. на 1 тыс. человек населения планируемой застройки

	спортивных сооружений	
18	Мероприятия по развитию транспорта	В соответствии с СТП ТО МО
19	Минимальная обеспеченность участковыми пунктами полиции	1 участковый пункт на 2,8 тыс. населения площадью 45 кв.м.
20	Минимальная обеспеченность многофункциональными центрами	40 кв.м. на 2 тыс. человек населения планируемой застройки
21	Минимальная обеспеченность отдельно стоящими объектами торговли	350 кв.м. на 1 тыс. человек населения планируемой застройки
22	Удаленность до объектов социальной и транспортной инфраструктур	В соответствии с СП 42.13330.2016 «СНиП 2.07.01-89* Градостроительство. Планировка и застройка городских и сельских поселений»

Виды разрешенного использования

Тип	ВРИ
Основные:	2.1.1 Малоэтажная многоквартирная жилая застройка 2.5 Среднеэтажная жилая застройка 2.6 Многоэтажная жилая застройка (высотная застройка) 2.7 Обслуживание жилой застройки 2.7.1 Хранения автотранспорта 5.1 Спорт 8.3 Обеспечение внутреннего правопорядка 9.3 Историко-культурная деятельность 12.0 Земельные участки (территории) общего пользования 12.0.1 Улично-дорожная сеть 12.0.2 Благоустройство территории
Условно разрешенные:	3.4.2 Стационарное медицинское обслуживание 3.5.2 Среднее и высшее профессиональное образование 3.8 Общественное управление 3.8.1 Государственное управление 3.8.2 Представительская деятельность 3.9 Обеспечение научной деятельности 3.9.1 Обеспечение деятельности в области гидрометеорологии и смежных с ней областях 4.2 Объекты торговли (торговые центры, торгово-развлекательные центры (комплексы)) 4.5 Банковская и страховая деятельность 4.10 Выставочно-ярмарочная деятельность
Вспомогательные:	3.1.1 Предоставление коммунальных услуг 6.8 Связь 8.3 Обеспечение внутреннего правопорядка

Градостроительный регламент территориальной зоны должен применяться с учетом требований СП 2.1.4.2625-10 «Зоны санитарной охраны источников питьевого водоснабжения г. Москвы» (утв. постановлением Главного государственного санитарного врача РФ от 30.04.2010 № 45), Постановлением Совета народных комиссаров РСФСР от 23 мая 1941 г. N 355 «О санитарной охране московского водопровода и источников его водоснабжения» (Приложение 1). Решением Исполкома московского городского и областного советов народных депутатов от 17.04 1980 г. № 500-1143 «Об утверждении проекта установления красных линий границ зон санитарной охраны источников водоснабжения г. Москвы в границах ЛПЗП» (Приложение 2). Картой ЗОУИТ в части ЗСО.

КУРТ-37

№	Наименование параметра	Значение параметра
1	Общая площадь многоквартирной жилой застройки, выраженная в квадратных метрах	36000
2	Предельное количество этажей (за исключением подземных и технических этажей)	17
3	Максимальный процент застройки в границах земельного участка	Устанавливается документацией по планировке территории
4	Предельные (минимальные и (или) максимальные) размеры земельных участков	Устанавливается документацией по планировке территории
5	Минимальные отступы от границ земельных участков	Устанавливается документацией по планировке территории
6	Расчетная численность населения	Определяется из расчета 28 кв.м. общей площади многоквартирной жилой застройки на 1 человека
7	Минимальная обеспеченность объектами водоснабжения	220 л./сут на 1 человека населения планируемой застройки
8	Минимальная обеспеченность объектами водоотведения	220 л./сут на 1 человека населения планируемой застройки
9	Минимальная обеспеченность объектами теплоснабжения	0,05 Гкал/1000 кв.м общей площади планируемых объектов капитального строительства
10	Минимальная обеспеченность объектами энергоснабжения	20 Вт./кв.м общей площади планируемых объектов капитального строительства
11	Минимальная обеспеченность местами хранения транспорта	420 машино-мест на 1 тыс. человек населения планируемой застройки
12	Площадь благоустройства (территория общего пользования)	4,4 кв.м на 1 человека населения планируемой застройки
13	Рабочие места	50% от расчетной численности населения
14	Минимальная обеспеченность местами в дошкольных образовательных организациях	65 мест на 1 тыс. человек населения планируемой застройки
15	Минимальная обеспеченность местами в образовательных организациях	135 мест на 1 тыс. человек населения планируемой застройки
16	Минимальная обеспеченность поликлиниками	17,75 посещений в смену на 1 тыс. населения
17	Минимальная обеспеченность территориями плоскостных	948,3 кв.м. на 1 тыс. человек населения планируемой застройки

	спортивных сооружений	
18	Мероприятия по развитию транспорта	В соответствии с СТП ТО МО
19	Минимальная обеспеченность участковыми пунктами полиции	1 участковый пункт на 2,8 тыс. населения площадью 45 кв.м.
20	Минимальная обеспеченность многофункциональными центрами	40 кв.м. на 2 тыс. человек населения планируемой застройки
21	Минимальная обеспеченность отдельно стоящими объектами торговли	350 кв.м. на 1 тыс. человек населения планируемой застройки
22	Удаленность до объектов социальной и транспортной инфраструктур	В соответствии с СП 42.13330.2016 «СНиП 2.07.01-89* Градостроительство. Планировка и застройка городских и сельских поселений»

Виды разрешенного использования

Тип	ВРИ
Основные:	2.1.1 Малоэтажная многоквартирная жилая застройка 2.5 Среднеэтажная жилая застройка 2.6 Многоэтажная жилая застройка (высотная застройка) 2.7 Обслуживание жилой застройки 2.7.1 Хранения автотранспорта 3.6.1 Объекты культурно-досуговой деятельности 3.6.2 Парки культуры и отдыха 4.1 Деловое управление 4.2 Объекты торговли (торговые центры, торгово-развлекательные центры (комплексы)) 5.1 Спорт 8.3 Обеспечение внутреннего правопорядка 9.3 Историко-культурная деятельность 12.0 Земельные участки (территории) общего пользования 12.0.1 Улично-дорожная сеть 12.0.2 Благоустройство территории
Условно разрешенные:	3.4.2 Стационарное медицинское обслуживание 3.5.2 Среднее и высшее профессиональное образование 3.8 Общественное управление 3.8.1 Государственное управление 3.8.2 Представительская деятельность 3.9 Обеспечение научной деятельности 3.9.1 Обеспечение деятельности в области гидрометеорологии и смежных с ней областях 4.5 Банковская и страховая деятельность 4.10 Выставочно-ярмарочная деятельность
Вспомогательные:	3.1.1 Предоставление коммунальных услуг 6.8 Связь 8.3 Обеспечение внутреннего правопорядка

Градостроительный регламент территориальной зоны должен применяться с учетом требований СП 2.1.4.2625-10 «Зоны санитарной охраны источников питьевого водоснабжения г. Москвы» (утв. постановлением Главного государственного санитарного врача РФ от 30.04.2010 № 45), Постановлением Совета народных комиссаров РСФСР от 23 мая 1941 г. N 355 «О санитарной охране московского водопровода и источников его водоснабжения» (Приложение 1). Решением Исполкома московского городского и областного советов народных депутатов от 17.04 1980 г. № 500-

1143 «Об утверждении проекта установления красных линий границ зон санитарной охраны источников водоснабжения г. Москвы в границах ЛПЗП» (Приложение 2). Картой ЗОУИТ в части ЗСО.

КУРТ-38

№	Наименование параметра	Значение параметра
1	Плотность жилой застройки, процент застройки жилыми домами жилого района (квартала)	7550/4,4% (19900/11,7%)
2	Предельное количество этажей (за исключением подземных и технических этажей)	17
3	Максимальный процент застройки в границах земельного участка	Устанавливается документацией по планировке территории
4	Предельные (минимальные и (или) максимальные) размеры земельных участков	Устанавливается документацией по планировке территории
5	Минимальные отступы от границ земельных участков	Устанавливается документацией по планировке территории
6	Расчетная численность населения	Определяется из расчета 28 кв.м. общей площади многоквартирной жилой застройки на 1 человека
7	Минимальная обеспеченность объектами водоснабжения	220 л./сут на 1 человека населения планируемой застройки
8	Минимальная обеспеченность объектами водоотведения	220 л./сут на 1 человека населения планируемой застройки
9	Минимальная обеспеченность объектами теплоснабжения	0,05 Гкал/1000 кв.м общей площади планируемых объектов капитального строительства
10	Минимальная обеспеченность объектами энергоснабжения	20 Вт./кв.м общей площади планируемых объектов капитального строительства
11	Минимальная обеспеченность местами хранения транспорта	420 машино-мест на 1 тыс. человек населения планируемой застройки
12	Площадь благоустройства (территория общего пользования)	4,4 кв.м на 1 человека населения планируемой застройки
13	Рабочие места	50% от расчетной численности населения
14	Минимальная обеспеченность местами в дошкольных образовательных организациях	65 мест на 1 тыс. человек населения планируемой застройки
15	Минимальная обеспеченность местами в образовательных организациях	135 мест на 1 тыс. человек населения планируемой застройки
16	Минимальная обеспеченность поликлиниками	17,75 посещений в смену на 1 тыс. населения
17	Минимальная обеспеченность территориями плоскостных	948,3 кв.м. на 1 тыс. человек населения планируемой застройки

	спортивных сооружений	
18	Мероприятия по развитию транспорта	В соответствии с СТП ТО МО
19	Минимальная обеспеченность участковыми пунктами полиции	1 участковый пункт на 2,8 тыс. населения площадью 45 кв.м.
20	Минимальная обеспеченность многофункциональными центрами	40 кв.м. на 2 тыс. человек населения планируемой застройки
21	Минимальная обеспеченность отдельно стоящими объектами торговли	350 кв.м. на 1 тыс. человек населения планируемой застройки
22	Удаленность до объектов социальной и транспортной инфраструктур	В соответствии с СП 42.13330.2016 «СНиП 2.07.01-89* Градостроительство. Планировка и застройка городских и сельских поселений»

Виды разрешенного использования

Тип	ВРИ
Основные:	2.1.1 Малоэтажная многоквартирная жилая застройка 2.5 Среднеэтажная жилая застройка 2.6 Многоэтажная жилая застройка (высотная застройка) 2.7 Обслуживание жилой застройки 2.7.1 Хранения автотранспорта 5.1 Спорт 8.3 Обеспечение внутреннего правопорядка 9.3 Историко-культурная деятельность 12.0 Земельные участки (территории) общего пользования 12.0.1 Улично-дорожная сеть 12.0.2 Благоустройство территории
Условно разрешенные:	3.4.2 Стационарное медицинское обслуживание 3.5.2 Среднее и высшее профессиональное образование 3.8 Общественное управление 3.8.1 Государственное управление 3.8.2 Представительская деятельность 3.9 Обеспечение научной деятельности 3.9.1 Обеспечение деятельности в области гидрометеорологии и смежных с ней областях 4.2 Объекты торговли (торговые центры, торгово-развлекательные центры (комплексы)) 4.5 Банковская и страховая деятельность 4.10 Выставочно-ярмарочная деятельность
Вспомогательные:	3.1.1 Предоставление коммунальных услуг 6.8 Связь 8.3 Обеспечение внутреннего правопорядка

Градостроительный регламент территориальной зоны должен применяться с учетом требований СП 2.1.4.2625-10 «Зоны санитарной охраны источников питьевого водоснабжения г. Москвы» (утв. постановлением Главного государственного санитарного врача РФ от 30.04.2010 № 45), Постановлением Совета народных комиссаров РСФСР от 23 мая 1941 г. N 355 «О санитарной охране московского водопровода и источников его водоснабжения» (Приложение 1). Решением Исполкома московского городского и областного советов народных депутатов от 17.04 1980 г. № 500-1143 «Об утверждении проекта установления красных линий границ зон санитарной охраны источников водоснабжения г. Москвы в границах ЛПЗП» (Приложение 2). Картой ЗОУИТ в части ЗСО.

КУРТ-39

№	Наименование параметра	Значение параметра
1	Общая площадь многоквартирной жилой застройки, выраженная в квадратных метрах	32000
2	Предельное количество этажей (за исключением подземных и технических этажей)	25
3	Максимальный процент застройки в границах земельного участка	Устанавливается документацией по планировке территории
4	Предельные (минимальные и (или) максимальные) размеры земельных участков	Устанавливается документацией по планировке территории
5	Минимальные отступы от границ земельных участков	Устанавливается документацией по планировке территории
6	Расчетная численность населения	Определяется из расчета 28 кв.м. общей площади многоквартирной жилой застройки на 1 человека
7	Минимальная обеспеченность объектами водоснабжения	220 л./сут на 1 человека населения планируемой застройки
8	Минимальная обеспеченность объектами водоотведения	220 л./сут на 1 человека населения планируемой застройки
9	Минимальная обеспеченность объектами теплоснабжения	0,05 Гкал/1000 кв.м общей площади планируемых объектов капитального строительства
10	Минимальная обеспеченность объектами энергоснабжения	20 Вт./кв.м общей площади планируемых объектов капитального строительства
11	Минимальная обеспеченность местами хранения транспорта	420 машино-мест на 1 тыс. человек населения планируемой застройки
12	Площадь благоустройства (территория общего пользования)	4,4 кв.м на 1 человека населения планируемой застройки
13	Рабочие места	50% от расчетной численности населения
14	Минимальная обеспеченность местами в дошкольных образовательных организациях	65 мест на 1 тыс. человек населения планируемой застройки
15	Минимальная обеспеченность местами в образовательных организациях	135 мест на 1 тыс. человек населения планируемой застройки
16	Минимальная обеспеченность поликлиниками	17,75 посещений в смену на 1 тыс. населения

17	Минимальная обеспеченность территориями спортивными сооружениями плоскостных	948,3 кв.м. на 1 тыс. человек населения планируемой застройки
18	Мероприятия по развитию транспорта	В соответствии с СТП ТО МО
19	Минимальная обеспеченность участковыми пунктами полиции	1 участковый пункт на 2,8 тыс. населения площадью 45 кв.м.
20	Минимальная обеспеченность многофункциональными центрами	40 кв.м. на 2 тыс. человек населения планируемой застройки
21	Минимальная обеспеченность отдельно стоящими объектами торговли	350 кв.м. на 1 тыс. человек населения планируемой застройки
22	Удаленность до объектов социальной и транспортной инфраструктур	В соответствии с СП 42.13330.2016 «СНиП 2.07.01-89* Градостроительство. Планировка и застройка городских и сельских поселений»

Виды разрешенного использования

Тип	ВРИ
Основные:	2.1.1 Малоэтажная многоквартирная жилая застройка 2.5 Среднеэтажная жилая застройка 2.6 Многоэтажная жилая застройка (высотная застройка) 2.7 Обслуживание жилой застройки 2.7.1 Хранения автотранспорта 5.1 Спорт 8.3 Обеспечение внутреннего правопорядка 9.3 Историко-культурная деятельность 12.0 Земельные участки (территории) общего пользования 12.0.1 Улично-дорожная сеть 12.0.2 Благоустройство территории
Условно разрешенные:	3.4.2 Стационарное медицинское обслуживание 3.5.2 Среднее и высшее профессиональное образование 3.8 Общественное управление 3.8.1 Государственное управление 3.8.2 Представительская деятельность 3.9 Обеспечение научной деятельности 3.9.1 Обеспечение деятельности в области гидрометеорологии и смежных с ней областях 4.2 Объекты торговли (торговые центры, торгово-развлекательные центры (комплексы)) 4.5 Банковская и страховая деятельность 4.10 Выставочно-ярмарочная деятельность
Вспомогательные:	3.1.1 Предоставление коммунальных услуг 6.8 Связь 8.3 Обеспечение внутреннего правопорядка

Градостроительный регламент территориальной зоны должен применяться с учетом требований СП 2.1.4.2625-10 «Зоны санитарной охраны источников питьевого водоснабжения г. Москвы» (утв. постановлением Главного государственного санитарного врача РФ от 30.04.2010 № 45), Постановлением Совета народных комиссаров РСФСР от 23 мая 1941 г. N 355 «О санитарной охране московского водопровода и источников его водоснабжения» (Приложение 1). Решением Исполкома московского городского и областного советов народных депутатов от 17.04 1980 г. № 500-1143 «Об утверждении проекта установления красных линий границ зон санитарной охраны»

источников водоснабжения г. Москвы в границах ЛПЗП» (Приложение 2). Картой ЗОУИТ в части ЗСО.

КУРТ-40

№	Наименование параметра	Значение параметра
1	Общая площадь многоквартирной жилой застройки, выраженная в квадратных метрах	148631
2	Предельное количество этажей (за исключением подземных и технических этажей)	5
3	Максимальный процент застройки в границах земельного участка	Устанавливается документацией по планировке территории
4	Предельные (минимальные и (или) максимальные) размеры земельных участков	Устанавливается документацией по планировке территории
5	Минимальные отступы от границ земельных участков	Устанавливается документацией по планировке территории
6	Расчетная численность населения	Определяется из расчета 28 кв.м. общей площади многоквартирной жилой застройки на 1 человека
7	Минимальная обеспеченность объектами водоснабжения	220 л./сут на 1 человека населения планируемой застройки
8	Минимальная обеспеченность объектами водоотведения	220 л./сут на 1 человека населения планируемой застройки
9	Минимальная обеспеченность объектами теплоснабжения	0,05 Гкал/1000 кв.м общей площади планируемых объектов капитального строительства
10	Минимальная обеспеченность объектами энергоснабжения	20 Вт./кв.м общей площади планируемых объектов капитального строительства
11	Минимальная обеспеченность местами хранения транспорта	420 машино-мест на 1 тыс. человек населения планируемой застройки
12	Площадь благоустройства (территория общего пользования)	4,4 кв.м на 1 человека населения планируемой застройки
13	Рабочие места	50% от расчетной численности населения
14	Минимальная обеспеченность местами в дошкольных образовательных организациях	65 мест на 1 тыс. человек населения планируемой застройки
15	Минимальная обеспеченность местами в образовательных организациях	135 мест на 1 тыс. человек населения планируемой застройки
16	Минимальная обеспеченность поликлиниками	17,75 посещений в смену на 1 тыс. населения
17	Минимальная обеспеченность территориями плоскостных	948,3 кв.м. на 1 тыс. человек населения планируемой застройки

	спортивных сооружений	
18	Мероприятия по развитию транспорта	В соответствии с СТП ТО МО
19	Минимальная обеспеченность участковыми пунктами полиции	1 участковый пункт на 2,8 тыс. населения площадью 45 кв.м.
20	Минимальная обеспеченность многофункциональными центрами	40 кв.м. на 2 тыс. человек населения планируемой застройки
21	Минимальная обеспеченность отдельно стоящими объектами торговли	350 кв.м. на 1 тыс. человек населения планируемой застройки
22	Удаленность до объектов социальной и транспортной инфраструктур	В соответствии с СП 42.13330.2016 «СНиП 2.07.01-89* Градостроительство. Планировка и застройка городских и сельских поселений»

Виды разрешенного использования

Тип	ВРИ
Основные:	2.1.1 Малоэтажная многоквартирная жилая застройка 2.2 Для ведения личного подсобного хозяйства (приусадебный земельный участок) 2.3 Блокированная жилая застройка 2.5 Среднеэтажная жилая застройка 2.7 Обслуживание жилой застройки 2.7.1 Хранения автотранспорта 4.1 Деловое управление 4.2 Объекты торговли (торговые центры, торгово-развлекательные центры (комплексы)) 5.1 Спорт 8.3 Обеспечение внутреннего правопорядка 9.3 Историко-культурная деятельность 12.0 Земельные участки (территории) общего пользования 12.0.1 Улично-дорожная сеть 12.0.2 Благоустройство территории
Условно разрешенные:	3.4.2 Стационарное медицинское обслуживание 3.5.2 Среднее и высшее профессиональное образование 3.8 Общественное управление 3.8.1 Государственное управление 3.8.2 Представительская деятельность 3.9 Обеспечение научной деятельности 3.9.1 Обеспечение деятельности в области гидрометеорологии и смежных с ней областях 4.5 Банковская и страховая деятельность 4.10 Выставочно-ярмарочная деятельность
Вспомогательные:	3.1.1 Предоставление коммунальных услуг 6.8 Связь 8.3 Обеспечение внутреннего правопорядка

Градостроительный регламент территориальной зоны должен применяться с учетом требований СП 2.1.4.2625-10 «Зоны санитарной охраны источников питьевого водоснабжения г. Москвы» (утв. постановлением Главного государственного санитарного врача РФ от 30.04.2010 № 45), Постановлением Совета народных комиссаров РСФСР от 23 мая 1941 г. N 355 «О санитарной охране московского водопровода и источников его водоснабжения» (Приложение 1). Решением Исполкома московского городского и областного советов народных депутатов от 17.04 1980 г. № 500-

1143 «Об утверждении проекта установления красных линий границ зон санитарной охраны источников водоснабжения г. Москвы в границах ЛПЗП» (Приложение 2). Картой ЗОУИТ в части ЗСО.

КУРТ-41

№	Наименование параметра	Значение параметра
1	Общая площадь многоквартирной жилой застройки, выраженная в квадратных метрах	190000
2	Предельное количество этажей (за исключением подземных и технических этажей)	30
3	Максимальный процент застройки в границах земельного участка	Устанавливается документацией по планировке территории
4	Предельные (минимальные и (или) максимальные) размеры земельных участков	Устанавливается документацией по планировке территории
5	Минимальные отступы от границ земельных участков	Устанавливается документацией по планировке территории
6	Расчетная численность населения	Определяется из расчета 28 кв.м. общей площади многоквартирной жилой застройки на 1 человека
7	Минимальная обеспеченность объектами водоснабжения	220 л./сут на 1 человека населения планируемой застройки
8	Минимальная обеспеченность объектами водоотведения	220 л./сут на 1 человека населения планируемой застройки
9	Минимальная обеспеченность объектами теплоснабжения	0,05 Гкал/1000 кв.м общей площади планируемых объектов капитального строительства
10	Минимальная обеспеченность объектами энергоснабжения	20 Вт./кв.м общей площади планируемых объектов капитального строительства
11	Минимальная обеспеченность местами хранения транспорта	420 машино-мест на 1 тыс. человек населения планируемой застройки
12	Площадь благоустройства (территория общего пользования)	4,4 кв.м на 1 человека населения планируемой застройки
13	Рабочие места	50% от расчетной численности населения
14	Минимальная обеспеченность местами в дошкольных образовательных организациях	65 мест на 1 тыс. человек населения планируемой застройки
15	Минимальная обеспеченность местами в образовательных организациях	135 мест на 1 тыс. человек населения планируемой застройки
16	Минимальная обеспеченность поликлиниками	17,75 посещений в смену на 1 тыс. населения
17	Минимальная обеспеченность территориями плоскостных	948,3 кв.м. на 1 тыс. человек населения планируемой застройки

	спортивных сооружений	
18	Мероприятия по развитию транспорта	В соответствии с СТП ТО МО
19	Минимальная обеспеченность участковыми пунктами полиции	1 участковый пункт на 2,8 тыс. населения площадью 45 кв.м.
20	Минимальная обеспеченность многофункциональными центрами	40 кв.м. на 2 тыс. человек населения планируемой застройки
21	Минимальная обеспеченность отдельно стоящими объектами торговли	350 кв.м. на 1 тыс. человек населения планируемой застройки
22	Удаленность до объектов социальной и транспортной инфраструктур	В соответствии с СП 42.13330.2016 «СНиП 2.07.01-89* Градостроительство. Планировка и застройка городских и сельских поселений»

Виды разрешенного использования

Тип	ВРИ
Основные:	2.1.1 Малоэтажная многоквартирная жилая застройка 2.5 Среднеэтажная жилая застройка 2.6 Многоэтажная жилая застройка (высотная застройка) 2.7 Обслуживание жилой застройки 2.7.1 Хранения автотранспорта 4.2 Объекты торговли (торговые центры, торгово-развлекательные центры (комплексы)) 5.1 Спорт 8.3 Обеспечение внутреннего правопорядка 9.3 Историко-культурная деятельность 12.0 Земельные участки (территории) общего пользования 12.0.1 Улично-дорожная сеть 12.0.2 Благоустройство территории
Условно разрешенные:	3.4.2 Стационарное медицинское обслуживание 3.5.2 Среднее и высшее профессиональное образование 3.8 Общественное управление 3.8.1 Государственное управление 3.8.2 Представительская деятельность 3.9 Обеспечение научной деятельности 3.9.1 Обеспечение деятельности в области гидрометеорологии и смежных с ней областях 4.5 Банковская и страховая деятельность 4.10 Выставочно-ярмарочная деятельность
Вспомогательные:	3.1.1 Предоставление коммунальных услуг 6.8 Связь 8.3 Обеспечение внутреннего правопорядка

Градостроительный регламент территориальной зоны должен применяться с учетом требований СП 2.1.4.2625-10 «Зоны санитарной охраны источников питьевого водоснабжения г. Москвы» (утв. постановлением Главного государственного санитарного врача РФ от 30.04.2010 № 45), Постановлением Совета народных комиссаров РСФСР от 23 мая 1941 г. N 355 «О санитарной охране московского водопровода и источников его водоснабжения» (Приложение 1). Решением Исполкома московского городского и областного советов народных депутатов от 17.04 1980 г. № 500-1143 «Об утверждении проекта установления красных линий границ зон санитарной охраны источников водоснабжения г. Москвы в границах ЛПЗП» (Приложение 2). Картой ЗОУИТ в части ЗСО.

КУРТ-42


№	Наименование параметра	Значение параметра
1	Общая площадь многоквартирной жилой застройки, выраженная в квадратных метрах	112000
2	Предельное количество этажей (за исключением подземных и технических этажей)	32
3	Максимальный процент застройки в границах земельного участка	Устанавливается документацией по планировке территории
4	Предельные (минимальные и (или) максимальные) размеры земельных участков	Устанавливается документацией по планировке территории
5	Минимальные отступы от границ земельных участков	Устанавливается документацией по планировке территории
6	Расчетная численность населения	Определяется из расчета 28 кв.м. общей площади многоквартирной жилой застройки на 1 человека
7	Минимальная обеспеченность объектами водоснабжения	220 л./сут на 1 человека населения планируемой застройки
8	Минимальная обеспеченность объектами водоотведения	220 л./сут на 1 человека населения планируемой застройки
9	Минимальная обеспеченность объектами теплоснабжения	0,05 Гкал/1000 кв.м общей площади планируемых объектов капитального строительства
10	Минимальная обеспеченность объектами энергоснабжения	20 Вт./кв.м общей площади планируемых объектов капитального строительства
11	Минимальная обеспеченность местами хранения транспорта	420 машино-мест на 1 тыс. человек населения планируемой застройки
12	Площадь благоустройства (территория общего пользования)	4,4 кв.м на 1 человека населения планируемой застройки
13	Рабочие места	50% от расчетной численности населения
14	Минимальная обеспеченность местами в дошкольных образовательных организациях	65 мест на 1 тыс. человек населения планируемой застройки
15	Минимальная обеспеченность местами в образовательных организациях	135 мест на 1 тыс. человек населения планируемой застройки
16	Минимальная обеспеченность поликлиниками	17,75 посещений в смену на 1 тыс. населения
17	Минимальная обеспеченность территориями плоскостных	948,3 кв.м. на 1 тыс. человек населения планируемой застройки

	спортивных сооружений	
18	Мероприятия по развитию транспорта	В соответствии с СТП ТО МО
19	Минимальная обеспеченность участковыми пунктами полиции	1 участковый пункт на 2,8 тыс. населения площадью 45 кв.м.
20	Минимальная обеспеченность многофункциональными центрами	40 кв.м. на 2 тыс. человек населения планируемой застройки
21	Минимальная обеспеченность отдельно стоящими объектами торговли	350 кв.м. на 1 тыс. человек населения планируемой застройки
22	Удаленность до объектов социальной и транспортной инфраструктур	В соответствии с СП 42.13330.2016 «СНиП 2.07.01-89* Градостроительство. Планировка и застройка городских и сельских поселений»

Виды разрешенного использования

Тип	ВРИ
Основные:	2.1.1 Малоэтажная многоквартирная жилая застройка 2.5 Среднеэтажная жилая застройка 2.6 Многоэтажная жилая застройка (высотная застройка) 2.7 Обслуживание жилой застройки 2.7.1 Хранения автотранспорта 4.1 Деловое управление 4.2 Объекты торговли (торговые центры, торгово-развлекательные центры (комплексы)) 5.1 Спорт 8.3 Обеспечение внутреннего правопорядка 9.3 Историко-культурная деятельность 12.0 Земельные участки (территории) общего пользования 12.0.1 Улично-дорожная сеть 12.0.2 Благоустройство территории
Условно разрешенные:	3.4.2 Стационарное медицинское обслуживание 3.5.2 Среднее и высшее профессиональное образование 3.8 Общественное управление 3.8.1 Государственное управление 3.8.2 Представительская деятельность 3.9 Обеспечение научной деятельности 3.9.1 Обеспечение деятельности в области гидрометеорологии и смежных с ней областях 4.5 Банковская и страховая деятельность 4.10 Выставочно-ярмарочная деятельность
Вспомогательные:	3.1.1 Предоставление коммунальных услуг 6.8 Связь 8.3 Обеспечение внутреннего правопорядка

Градостроительный регламент территориальной зоны должен применяться с учетом требований СП 2.1.4.2625-10 «Зоны санитарной охраны источников питьевого водоснабжения г. Москвы» (утв. постановлением Главного государственного санитарного врача РФ от 30.04.2010 № 45), Постановлением Совета народных комиссаров РСФСР от 23 мая 1941 г. N 355 «О санитарной охране московского водопровода и источников его водоснабжения» (Приложение 1). Решением Исполкома московского городского и областного советов народных депутатов от 17.04 1980 г. № 500-1143 «Об утверждении проекта установления красных линий границ зон санитарной охраны источников водоснабжения г. Москвы в границах ЛПЗП» (Приложение 2). Картой ЗОУИТ в части ЗСО.



КУРТ-43

№	Наименование параметра	Значение параметра
1	Общая площадь многоквартирной жилой застройки, выраженная в квадратных метрах	342900
2	Предельное количество этажей (за исключением подземных и технических этажей)	25
3	Максимальный процент застройки в границах земельного участка	Устанавливается документацией по планировке территории
4	Предельные (минимальные и (или) максимальные) размеры земельных участков	Устанавливается документацией по планировке территории
5	Минимальные отступы от границ земельных участков	Устанавливается документацией по планировке территории
6	Расчетная численность населения	Определяется из расчета 28 кв.м. общей площади многоквартирной жилой застройки на 1 человека
7	Минимальная обеспеченность объектами водоснабжения	220 л./сут на 1 человека населения планируемой застройки
8	Минимальная обеспеченность объектами водоотведения	220 л./сут на 1 человека населения планируемой застройки
9	Минимальная обеспеченность объектами теплоснабжения	0,05 Гкал/1000 кв.м общей площади планируемых объектов капитального строительства
10	Минимальная обеспеченность объектами энергоснабжения	20 Вт./кв.м общей площади планируемых объектов капитального строительства
11	Минимальная обеспеченность местами хранения транспорта	420 машино-мест на 1 тыс. человек населения планируемой застройки
12	Площадь благоустройства (территория общего пользования)	4,4 кв.м на 1 человека населения планируемой застройки
13	Рабочие места	50% от расчетной численности населения
14	Минимальная обеспеченность местами в дошкольных образовательных организациях	65 мест на 1 тыс. человек населения планируемой застройки
15	Минимальная обеспеченность местами в образовательных организациях	135 мест на 1 тыс. человек населения планируемой застройки
16	Минимальная обеспеченность поликлиниками	17,75 посещений в смену на 1 тыс. населения
17	Минимальная обеспеченность территориями плоскостных	948,3 кв.м. на 1 тыс. человек населения планируемой застройки

	спортивных сооружений	
18	Мероприятия по развитию транспорта	В соответствии с СТП ТО МО
19	Минимальная обеспеченность участковыми пунктами полиции	1 участковый пункт на 2,8 тыс. населения площадью 45 кв.м.
20	Минимальная обеспеченность многофункциональными центрами	40 кв.м. на 2 тыс. человек населения планируемой застройки
21	Минимальная обеспеченность отдельно стоящими объектами торговли	350 кв.м. на 1 тыс. человек населения планируемой застройки
22	Удаленность до объектов социальной и транспортной инфраструктур	В соответствии с СП 42.13330.2016 «СНиП 2.07.01-89* Градостроительство. Планировка и застройка городских и сельских поселений»

Виды разрешенного использования

Тип	ВРИ
Основные:	2.1.1 Малоэтажная многоквартирная жилая застройка 2.5 Среднеэтажная жилая застройка 2.6 Многоэтажная жилая застройка (высотная застройка) 2.7 Обслуживание жилой застройки 2.7.1 Хранения автотранспорта 4.1 Деловое управление 4.2 Объекты торговли (торговые центры, торгово-развлекательные центры (комплексы)) 4.6 Общественное питание 4.7 Гостиничное обслуживание 5.1 Спорт 8.3 Обеспечение внутреннего правопорядка 9.3 Историко-культурная деятельность 12.0 Земельные участки (территории) общего пользования 12.0.1 Улично-дорожная сеть 12.0.2 Благоустройство территории
Условно разрешенные:	3.4.2 Стационарное медицинское обслуживание 3.5.2 Среднее и высшее профессиональное образование 3.8 Общественное управление 3.8.1 Государственное управление 3.8.2 Представительская деятельность 3.9 Обеспечение научной деятельности 3.9.1 Обеспечение деятельности в области гидрометеорологии и смежных с ней областях 4.2 Объекты торговли (торговые центры, торгово-развлекательные центры (комплексы)) 4.5 Банковская и страховая деятельность 4.10 Выставочно-ярмарочная деятельность
Вспомогательные:	3.1.1 Предоставление коммунальных услуг 6.8 Связь 8.3 Обеспечение внутреннего правопорядка

Градостроительный регламент территориальной зоны должен применяться с учетом требований СП 2.1.4.2625-10 «Зоны санитарной охраны источников питьевого водоснабжения г. Москвы» (утв. постановлением Главного государственного санитарного врача РФ от 30.04.2010 № 45), Постановлением Совета народных комиссаров РСФСР от 23 мая 1941 г. N 355 «О санитарной

охране московского водопровода и источников его водоснабжения» (Приложение 1). Решением Исполкома московского городского и областного советов народных депутатов от 17.04 1980 г. № 500-1143 «Об утверждении проекта установления красных линий границ зон санитарной охраны источников водоснабжения г. Москвы в границах ЛПЗП» (Приложение 2). Картой ЗОУИТ в части ЗСО.

КУРТ-44

№	Наименование параметра	Значение параметра
1	Плотность жилой застройки, процент застройки жилыми домами жилого района (квартала)	6600/3,9% (17700/10,4%)
2	Предельное количество этажей (за исключением подземных и технических этажей)	17
3	Максимальный процент застройки в границах земельного участка	Устанавливается документацией по планировке территории
4	Предельные (минимальные и (или) максимальные) размеры земельных участков	Устанавливается документацией по планировке территории
5	Минимальные отступы от границ земельных участков	Устанавливается документацией по планировке территории
6	Расчетная численность населения	Определяется из расчета 28 кв.м. общей площади многоквартирной жилой застройки на 1 человека
7	Минимальная обеспеченность объектами водоснабжения	220 л./сут на 1 человека населения планируемой застройки
8	Минимальная обеспеченность объектами водоотведения	220 л./сут на 1 человека населения планируемой застройки
9	Минимальная обеспеченность объектами теплоснабжения	0,05 Гкал/1000 кв.м общей площади планируемых объектов капитального строительства
10	Минимальная обеспеченность объектами энергоснабжения	20 Вт./кв.м общей площади планируемых объектов капитального строительства
11	Минимальная обеспеченность местами хранения транспорта	420 машино-мест на 1 тыс. человек населения планируемой застройки
12	Площадь благоустройства (территория общего пользования)	4,4 кв.м на 1 человека населения планируемой застройки
13	Рабочие места	50% от расчетной численности населения
14	Минимальная обеспеченность местами в дошкольных образовательных организациях	65 мест на 1 тыс. человек населения планируемой застройки
15	Минимальная обеспеченность местами в образовательных организациях	135 мест на 1 тыс. человек населения планируемой застройки
16	Минимальная обеспеченность поликлиниками	17,75 посещений в смену на 1 тыс. населения
17	Минимальная обеспеченность территориями плоскостных	948,3 кв.м. на 1 тыс. человек населения планируемой застройки

	спортивных сооружений	
18	Мероприятия по развитию транспорта	В соответствии с СТП ТО МО
19	Минимальная обеспеченность участковыми пунктами полиции	1 участковый пункт на 2,8 тыс. населения площадью 45 кв.м.
20	Минимальная обеспеченность многофункциональными центрами	40 кв.м. на 2 тыс. человек населения планируемой застройки
21	Минимальная обеспеченность отдельно стоящими объектами торговли	350 кв.м. на 1 тыс. человек населения планируемой застройки
22	Удаленность до объектов социальной и транспортной инфраструктур	В соответствии с СП 42.13330.2016 «СНиП 2.07.01-89* Градостроительство. Планировка и застройка городских и сельских поселений»

Виды разрешенного использования

Тип	ВРИ
Основные:	2.1.1 Малоэтажная многоквартирная жилая застройка 2.5 Среднеэтажная жилая застройка 2.6 Многоэтажная жилая застройка (высотная застройка) 2.7 Обслуживание жилой застройки 2.7.1 Хранения автотранспорта 5.1 Спорт 8.3 Обеспечение внутреннего правопорядка 9.3 Историко-культурная деятельность 12.0 Земельные участки (территории) общего пользования 12.0.1 Улично-дорожная сеть 12.0.2 Благоустройство территории
Условно разрешенные:	3.4.2 Стационарное медицинское обслуживание 3.5.2 Среднее и высшее профессиональное образование 3.8 Общественное управление 3.8.1 Государственное управление 3.8.2 Представительская деятельность 3.9 Обеспечение научной деятельности 3.9.1 Обеспечение деятельности в области гидрометеорологии и смежных с ней областях 4.2 Объекты торговли (торговые центры, торгово-развлекательные центры (комплексы)) 4.5 Банковская и страховая деятельность 4.10 Выставочно-ярмарочная деятельность
Вспомогательные:	3.1.1 Предоставление коммунальных услуг 6.8 Связь 8.3 Обеспечение внутреннего правопорядка

Градостроительный регламент территориальной зоны должен применяться с учетом требований СП 2.1.4.2625-10 «Зоны санитарной охраны источников питьевого водоснабжения г. Москвы» (утв. постановлением Главного государственного санитарного врача РФ от 30.04.2010 № 45), Постановлением Совета народных комиссаров РСФСР от 23 мая 1941 г. N 355 «О санитарной охране московского водопровода и источников его водоснабжения» (Приложение 1). Решением Исполкома московского городского и областного советов народных депутатов от 17.04 1980 г. № 500-1143 «Об утверждении проекта установления красных линий границ зон санитарной охраны источников водоснабжения г. Москвы в границах ЛПЗП» (Приложение 2). Картой ЗОУИТ в части ЗСО.

КУРТ-45


№	Наименование параметра	Значение параметра
1	Общая площадь многоквартирной жилой застройки, выраженная в квадратных метрах	37690
2	Предельное количество этажей (за исключением подземных и технических этажей)	17
3	Максимальный процент застройки в границах земельного участка	Устанавливается документацией по планировке территории
4	Предельные (минимальные и (или) максимальные) размеры земельных участков	Устанавливается документацией по планировке территории
5	Минимальные отступы от границ земельных участков	Устанавливается документацией по планировке территории
6	Расчетная численность населения	Определяется из расчета 28 кв.м. общей площади многоквартирной жилой застройки на 1 человека
7	Минимальная обеспеченность объектами водоснабжения	220 л./сут на 1 человека населения планируемой застройки
8	Минимальная обеспеченность объектами водоотведения	220 л./сут на 1 человека населения планируемой застройки
9	Минимальная обеспеченность объектами теплоснабжения	0,05 Гкал/1000 кв.м общей площади планируемых объектов капитального строительства
10	Минимальная обеспеченность объектами энергоснабжения	20 Вт./кв.м общей площади планируемых объектов капитального строительства
11	Минимальная обеспеченность местами хранения транспорта	420 машино-мест на 1 тыс. человек населения планируемой застройки
12	Площадь благоустройства (территория общего пользования)	4,4 кв.м на 1 человека населения планируемой застройки
13	Рабочие места	50% от расчетной численности населения
14	Минимальная обеспеченность местами в дошкольных образовательных организациях	65 мест на 1 тыс. человек населения планируемой застройки
15	Минимальная обеспеченность местами в образовательных организациях	135 мест на 1 тыс. человек населения планируемой застройки
16	Минимальная обеспеченность поликлиниками	17,75 посещений в смену на 1 тыс. населения
17	Минимальная обеспеченность территориями плоскостных	948,3 кв.м. на 1 тыс. человек населения планируемой застройки

	спортивных сооружений	
18	Мероприятия по развитию транспорта	В соответствии с СТП ТО МО
19	Минимальная обеспеченность участковыми пунктами полиции	1 участковый пункт на 2,8 тыс. населения площадью 45 кв.м.
20	Минимальная обеспеченность многофункциональными центрами	40 кв.м. на 2 тыс. человек населения планируемой застройки
21	Минимальная обеспеченность отдельно стоящими объектами торговли	350 кв.м. на 1 тыс. человек населения планируемой застройки
22	Удаленность до объектов социальной и транспортной инфраструктур	В соответствии с СП 42.13330.2016 «СНиП 2.07.01-89* Градостроительство. Планировка и застройка городских и сельских поселений»

Виды разрешенного использования

Тип	ВРИ
Основные:	2.1.1 Малоэтажная многоквартирная жилая застройка 2.5 Среднеэтажная жилая застройка 2.6 Многоэтажная жилая застройка (высотная застройка) 2.7 Обслуживание жилой застройки 4.1 Деловое управление 4.2 Объекты торговли (торговые центры, торгово-развлекательные центры (комплексы)) 2.7.1 Хранения автотранспорта 5.1 Спорт 8.3 Обеспечение внутреннего правопорядка 9.3 Историко-культурная деятельность 12.0 Земельные участки (территории) общего пользования 12.0.1 Улично-дорожная сеть 12.0.2 Благоустройство территории
Условно разрешенные:	3.4.2 Стационарное медицинское обслуживание 3.5.2 Среднее и высшее профессиональное образование 3.8 Общественное управление 3.8.1 Государственное управление 3.8.2 Представительская деятельность 3.9 Обеспечение научной деятельности 3.9.1 Обеспечение деятельности в области гидрометеорологии и смежных с ней областях 4.5 Банковская и страховая деятельность 4.10 Выставочно-ярмарочная деятельность
Вспомогательные:	3.1.1 Предоставление коммунальных услуг 6.8 Связь 8.3 Обеспечение внутреннего правопорядка

Градостроительный регламент территориальной зоны должен применяться с учетом требований СП 2.1.4.2625-10 «Зоны санитарной охраны источников питьевого водоснабжения г. Москвы» (утв. постановлением Главного государственного санитарного врача РФ от 30.04.2010 № 45), Постановлением Совета народных комиссаров РСФСР от 23 мая 1941 г. N 355 «О санитарной охране московского водопровода и источников его водоснабжения» (Приложение 1). Решением Исполкома московского городского и областного советов народных депутатов от 17.04 1980 г. № 500-1143 «Об утверждении проекта установления красных линий границ зон санитарной охраны источников водоснабжения г. Москвы в границах ЛПЗП» (Приложение 2). Картой ЗОУИТ в части ЗСО.



КУРТ-46

№	Наименование параметра	Значение параметра
1	Плотность жилой застройки, процент застройки жилыми домами жилого района (квартала)	4180/13,9% (8920/29,7%)
2	Предельное количество этажей (за исключением подземных и технических этажей)	3
3	Максимальный процент застройки в границах земельного участка	Устанавливается документацией по планировке территории
4	Предельные (минимальные и (или) максимальные) размеры земельных участков	Устанавливается документацией по планировке территории
5	Минимальные отступы от границ земельных участков	Устанавливается документацией по планировке территории
6	Расчетная численность населения	Определяется из расчета 28 кв.м. общей площади многоквартирной жилой застройки на 1 человека
7	Минимальная обеспеченность объектами водоснабжения	220 л./сут на 1 человека населения планируемой застройки
8	Минимальная обеспеченность объектами водоотведения	220 л./сут на 1 человека населения планируемой застройки
9	Минимальная обеспеченность объектами теплоснабжения	0,05 Гкал/1000 кв.м общей площади планируемых объектов капитального строительства
10	Минимальная обеспеченность объектами энергоснабжения	20 Вт./кв.м общей площади планируемых объектов капитального строительства
11	Минимальная обеспеченность местами хранения транспорта	420 машино-мест на 1 тыс. человек населения планируемой застройки
12	Площадь благоустройства (территория общего пользования)	4,4 кв.м на 1 человека населения планируемой застройки
13	Рабочие места	50% от расчетной численности населения
14	Минимальная обеспеченность местами в дошкольных образовательных организациях	65 мест на 1 тыс. человек населения планируемой застройки
15	Минимальная обеспеченность местами в образовательных организациях	135 мест на 1 тыс. человек населения планируемой застройки
16	Минимальная обеспеченность поликлиниками	17,75 посещений в смену на 1 тыс. населения
17	Минимальная обеспеченность территориями плоскостных	948,3 кв.м. на 1 тыс. человек населения планируемой застройки

	спортивных сооружений	
18	Мероприятия по развитию транспорта	В соответствии с СТП ТО МО
19	Минимальная обеспеченность участковыми пунктами полиции	1 участковый пункт на 2,8 тыс. населения площадью 45 кв.м.
20	Минимальная обеспеченность многофункциональными центрами	40 кв.м. на 2 тыс. человек населения планируемой застройки
21	Минимальная обеспеченность отдельно стоящими объектами торговли	350 кв.м. на 1 тыс. человек населения планируемой застройки
22	Удаленность до объектов социальной и транспортной инфраструктур	В соответствии с СП 42.13330.2016 «СНиП 2.07.01-89* Градостроительство. Планировка и застройка городских и сельских поселений»

Виды разрешенного использования

Тип	ВРИ
Основные:	2.1.1 Малоэтажная многоквартирная жилая застройка 2.7 Обслуживание жилой застройки 2.7.1 Хранения автотранспорта 5.1 Спорт 8.3 Обеспечение внутреннего правопорядка 9.3 Историко-культурная деятельность 12.0 Земельные участки (территории) общего пользования 12.0.1 Улично-дорожная сеть 12.0.2 Благоустройство территории
Условно разрешенные:	3.4.2 Стационарное медицинское обслуживание 3.5.2 Среднее и высшее профессиональное образование 3.8 Общественное управление 3.8.1 Государственное управление 3.8.2 Представительская деятельность 3.9 Обеспечение научной деятельности 3.9.1 Обеспечение деятельности в области гидрометеорологии и смежных с ней областях 4.2 Объекты торговли (торговые центры, торгово-развлекательные центры (комплексы)) 4.5 Банковская и страховая деятельность 4.10 Выставочно-ярмарочная деятельность
Вспомогательные:	3.1.1 Предоставление коммунальных услуг 6.8 Связь 8.3 Обеспечение внутреннего правопорядка

Градостроительный регламент территориальной зоны должен применяться с учетом требований СП 2.1.4.2625-10 «Зоны санитарной охраны источников питьевого водоснабжения г. Москвы» (утв. постановлением Главного государственного санитарного врача РФ от 30.04.2010 № 45), Постановлением Совета народных комиссаров РСФСР от 23 мая 1941 г. N 355 «О санитарной охране московского водопровода и источников его водоснабжения» (Приложение 1). Решением Исполкома московского городского и областного советов народных депутатов от 17.04 1980 г. № 500-1143 «Об утверждении проекта установления красных линий границ зон санитарной охраны источников водоснабжения г. Москвы в границах ЛПЗП» (Приложение 2). Картой ЗОУИТ в части ЗСО.

КУРТ-47

№	Наименование параметра	Значение параметра
1	Плотность жилой застройки, процент застройки жилыми домами жилого района (квартала)	4180/13,9% (8920/29,7%)
2	Предельное количество этажей (за исключением подземных и технических этажей)	3
3	Максимальный процент застройки в границах земельного участка	Устанавливается документацией по планировке территории
4	Предельные (минимальные и (или) максимальные) размеры земельных участков	Устанавливается документацией по планировке территории
5	Минимальные отступы от границ земельных участков	Устанавливается документацией по планировке территории
6	Расчетная численность населения	Определяется из расчета 28 кв.м. общей площади многоквартирной жилой застройки на 1 человека
7	Минимальная обеспеченность объектами водоснабжения	220 л./сут на 1 человека населения планируемой застройки
8	Минимальная обеспеченность объектами водоотведения	220 л./сут на 1 человека населения планируемой застройки
9	Минимальная обеспеченность объектами теплоснабжения	0,05 Гкал/1000 кв.м общей площади планируемых объектов капитального строительства
10	Минимальная обеспеченность объектами энергоснабжения	20 Вт./кв.м общей площади планируемых объектов капитального строительства
11	Минимальная обеспеченность местами хранения транспорта	420 машино-мест на 1 тыс. человек населения планируемой застройки
12	Площадь благоустройства (территория общего пользования)	4,4 кв.м на 1 человека населения планируемой застройки
13	Рабочие места	50% от расчетной численности населения
14	Минимальная обеспеченность местами в дошкольных образовательных организациях	65 мест на 1 тыс. человек населения планируемой застройки
15	Минимальная обеспеченность местами в образовательных организациях	135 мест на 1 тыс. человек населения планируемой застройки
16	Минимальная обеспеченность поликлиниками	17,75 посещений в смену на 1 тыс. населения
17	Минимальная обеспеченность территориями плоскостных спортивных сооружений	948,3 кв.м. на 1 тыс. человек населения планируемой застройки

18	Мероприятия по развитию транспорта	В соответствии с СТП ТО МО
19	Минимальная обеспеченность участковыми пунктами полиции	1 участковый пункт на 2,8 тыс. населения площадью 45 кв.м.
20	Минимальная обеспеченность многофункциональными центрами	40 кв.м. на 2 тыс. человек населения планируемой застройки
21	Минимальная обеспеченность отдельно стоящими объектами торговли	350 кв.м. на 1 тыс. человек населения планируемой застройки
22	Удаленность до объектов социальной и транспортной инфраструктур	В соответствии с СП 42.13330.2016 «СНИП 2.07.01-89* Градостроительство. Планировка и застройка городских и сельских поселений»

Виды разрешенного использования

Тип	ВРИ
Основные:	2.1.1 Малоэтажная многоквартирная жилая застройка 2.5 Среднеэтажная жилая застройка 2.6 Многоэтажная жилая застройка (высотная застройка) 2.7 Обслуживание жилой застройки 2.7.1 Хранения автотранспорта 5.1 Спорт 8.3 Обеспечение внутреннего правопорядка 9.3 Историко-культурная деятельность 12.0 Земельные участки (территории) общего пользования 12.0.1 Улично-дорожная сеть 12.0.2 Благоустройство территории
Условно разрешенные:	3.4.2 Стационарное медицинское обслуживание 3.5.2 Среднее и высшее профессиональное образование 3.8 Общественное управление 3.8.1 Государственное управление 3.8.2 Представительская деятельность 3.9 Обеспечение научной деятельности 3.9.1 Обеспечение деятельности в области гидрометеорологии и смежных с ней областях 4.2 Объекты торговли (торговые центры, торгово-развлекательные центры (комплексы)) 4.5 Банковская и страховая деятельность 4.10 Выставочно-ярмарочная деятельность
Вспомогательные:	3.1.1 Предоставление коммунальных услуг 6.8 Связь 8.3 Обеспечение внутреннего правопорядка

Градостроительный регламент территориальной зоны должен применяться с учетом требований СП 2.1.4.2625-10 «Зоны санитарной охраны источников питьевого водоснабжения г. Москвы» (утв. постановлением Главного государственного санитарного врача РФ от 30.04.2010 № 45), Постановлением Совета народных комиссаров РСФСР от 23 мая 1941 г. N 355 «О санитарной охране московского водопровода и источников его водоснабжения» (Приложение 1). Решением Исполкома московского городского и областного советов народных депутатов от 17.04 1980 г. № 500-1143 «Об утверждении проекта установления красных линий границ зон санитарной охраны источников водоснабжения г. Москвы в границах ЛПЗП» (Приложение 2). Картой ЗОУИТ в части ЗСО.

КУРТ-48

№	Наименование параметра	Значение параметра
1	Плотность жилой застройки, процент застройки жилыми домами жилого района (квартала)	4180/13,9% (8920/29,7%)
2	Предельное количество этажей (за исключением подземных и технических этажей)	3
3	Максимальный процент застройки в границах земельного участка	Устанавливается документацией по планировке территории
4	Предельные (минимальные и (или) максимальные) размеры земельных участков	Устанавливается документацией по планировке территории
5	Минимальные отступы от границ земельных участков	Устанавливается документацией по планировке территории
6	Расчетная численность населения	Определяется из расчета 28 кв.м. общей площади многоквартирной жилой застройки на 1 человека
7	Минимальная обеспеченность объектами водоснабжения	220 л./сут на 1 человека населения планируемой застройки
8	Минимальная обеспеченность объектами водоотведения	220 л./сут на 1 человека населения планируемой застройки
9	Минимальная обеспеченность объектами теплоснабжения	0,05 Гкал/1000 кв.м общей площади планируемых объектов капитального строительства
10	Минимальная обеспеченность объектами энергоснабжения	20 Вт./кв.м общей площади планируемых объектов капитального строительства
11	Минимальная обеспеченность местами хранения транспорта	420 машино-мест на 1 тыс. человек населения планируемой застройки
12	Площадь благоустройства (территория общего пользования)	4,4 кв.м на 1 человека населения планируемой застройки
13	Рабочие места	50% от расчетной численности населения
14	Минимальная обеспеченность местами в дошкольных образовательных организациях	65 мест на 1 тыс. человек населения планируемой застройки
15	Минимальная обеспеченность местами в образовательных организациях	135 мест на 1 тыс. человек населения планируемой застройки
16	Минимальная обеспеченность поликлиниками	17,75 посещений в смену на 1 тыс. населения
17	Минимальная обеспеченность территориями плоскостных спортивных	948,3 кв.м. на 1 тыс. человек населения планируемой застройки

	сооружений	
18	Мероприятия по развитию транспорта	В соответствии с СТП ТО МО
19	Минимальная обеспеченность участковыми пунктами полиции	1 участковый пункт на 2,8 тыс. населения площадью 45 кв.м.
20	Минимальная обеспеченность многофункциональными центрами	40 кв.м. на 2 тыс. человек населения планируемой застройки
21	Минимальная обеспеченность отдельно стоящими объектами торговли	350 кв.м. на 1 тыс. человек населения планируемой застройки
22	Удаленность до объектов социальной и транспортной инфраструктур	В соответствии с СП 42.13330.2016 «СНиП 2.07.01-89* Градостроительство. Планировка и застройка городских и сельских поселений»

Виды разрешенного использования

Тип	ВРИ
Основные:	2.1.1 Малоэтажная многоквартирная жилая застройка 2.7 Обслуживание жилой застройки 2.7.1 Хранения автотранспорта 5.1 Спорт 8.3 Обеспечение внутреннего правопорядка 9.3 Историко-культурная деятельность 12.0 Земельные участки (территории) общего пользования 12.0.1 Улично-дорожная сеть 12.0.2 Благоустройство территории
Условно разрешенные:	3.4.2 Стационарное медицинское обслуживание 3.5.2 Среднее и высшее профессиональное образование 3.8 Общественное управление 3.8.1 Государственное управление 3.8.2 Представительская деятельность 3.9 Обеспечение научной деятельности 3.9.1 Обеспечение деятельности в области гидрометеорологии и смежных с ней областях 4.2 Объекты торговли (торговые центры, торгово-развлекательные центры (комплексы)) 4.5 Банковская и страховая деятельность 4.10 Выставочно-ярмарочная деятельность
Вспомогательные:	3.1.1 Предоставление коммунальных услуг 6.8 Связь 8.3 Обеспечение внутреннего правопорядка

Градостроительный регламент территориальной зоны должен применяться с учетом требований СП 2.1.4.2625-10 «Зоны санитарной охраны источников питьевого водоснабжения г. Москвы» (утв. постановлением Главного государственного санитарного врача РФ от 30.04.2010 № 45), Постановлением Совета народных комиссаров РСФСР от 23 мая 1941 г. N 355 «О санитарной охране московского водопровода и источников его водоснабжения» (Приложение 1). Решением Исполкома московского городского и областного советов народных депутатов от 17.04 1980 г. № 500-1143 «Об утверждении проекта установления красных линий границ зон санитарной охраны источников водоснабжения г. Москвы в границах ЛПЗП» (Приложение 2). Картой ЗОУИТ в части ЗСО.

КУРТ-49		
№	Наименование параметра	Значение для территории индивидуальной жилой застройки
1	Процент застройки земельного участка	не более 40%
2	Предельно допустимая этажность	не более 3 этажа
3	Минимальные отступы от границ земельных участков	Устанавливается документацией по планировке территории
4	Минимальная обеспеченность территориями общего пользования	не менее 25%
5	Минимальная обеспеченность местами в дошкольных образовательных организациях	--
6	Минимальная обеспеченность местами в образовательных организациях	--
7	Минимальная ширина улиц и проездов в красных линиях	не менее 13 м (в том числе: полосы движения 3м*2=6м; тротуары 1,5м*2=3м; зоны инженерной инфраструктуры 2м*2=4м)*
8	Расчетная численность населения	определяется исходя из коэффициента семейности
9	Предельные (минимальные и (или) максимальные) размеры земельных участков	Устанавливается документацией по планировке территории
Виды разрешенного использования		
Тип	ВРИ	
Основные:	2.1 Для индивидуального жилищного строительства 2.2 Для ведения личного подсобного хозяйства (приусадебный земельный участок) 2.3 Блокированная жилая застройка 2.7 Обслуживание жилой застройки 2.7.1 Хранения автотранспорта 8.3 Обеспечение внутреннего правопорядка 9.3 Историко-культурная деятельность 12.0 Земельные участки (территории) общего пользования 12.0.1 Улично-дорожная сеть 12.0.2 Благоустройство территории 13.1 Ведение огородничества	
Условно разрешенные:	3.4.2 Стационарное медицинское обслуживание 3.5.2 Среднее и высшее профессиональное образование 3.8 Общественное управление 3.8.1 Государственное управление 3.8.2 Представительская деятельность 3.9.1 Обеспечение деятельности в области гидрометеорологии и смежных с ней областях	

	4.5 Банковская и страховая деятельность 5.1 Спорт 13.2 Ведение садоводства
Вспомогательные:	3.1.1 Предоставление коммунальных услуг 6.8 Связь, 8.3 Обеспечение внутреннего правопорядка
<p>Градостроительный регламент территориальной зоны должен применяться с учетом требований СП 2.1.4.2625-10 «Зоны санитарной охраны источников питьевого водоснабжения г. Москвы» (утв. постановлением Главного государственного санитарного врача РФ от 30.04.2010 № 45), Постановлением Совета народных комиссаров РСФСР от 23 мая 1941 г. N 355 «О санитарной охране московского водопровода и источников его водоснабжения» (Приложение 1). Решением Исполкома московского городского и областного советов народных депутатов от 17.04 1980 г. № 500-1143 «Об утверждении проекта установления красных линий границ зон санитарной охраны источников водоснабжения г. Москвы в границах ЛПЗП» (Приложение 2). Картой ЗОУИТ в части ЗСО.</p>	

КУРТ-50

№	Наименование параметра	Значение параметра
1	Плотность жилой застройки, процент застройки жилыми домами жилого района (квартала)	4300/14,3% (9100/30,3%)
2	Предельное количество этажей (за исключением подземных и технических этажей)	3
3	Максимальный процент застройки в границах земельного участка	Устанавливается документацией по планировке территории
4	Предельные (минимальные и (или) максимальные) размеры земельных участков	Устанавливается документацией по планировке территории
5	Минимальные отступы от границ земельных участков	Устанавливается документацией по планировке территории
6	Расчетная численность населения	Определяется из расчета 28 кв.м. общей площади многоквартирной жилой застройки на 1 человека
7	Минимальная обеспеченность объектами водоснабжения	220 л./сут на 1 человека населения планируемой застройки
8	Минимальная обеспеченность объектами водоотведения	220 л./сут на 1 человека населения планируемой застройки
9	Минимальная обеспеченность объектами теплоснабжения	0,05 Гкал/1000 кв.м общей площади планируемых объектов капитального строительства
10	Минимальная обеспеченность объектами энергоснабжения	20 Вт./кв.м общей площади планируемых объектов капитального строительства
11	Минимальная обеспеченность местами хранения транспорта	420 машино-мест на 1 тыс. человек населения планируемой застройки
12	Площадь благоустройства (территория общего пользования)	4,4 кв.м на 1 человека населения планируемой застройки
13	Рабочие места	50% от расчетной численности населения
14	Минимальная обеспеченность местами в дошкольных образовательных организациях	65 мест на 1 тыс. человек населения планируемой застройки
15	Минимальная обеспеченность местами в образовательных организациях	135 мест на 1 тыс. человек населения планируемой застройки
16	Минимальная обеспеченность поликлиниками	17,75 посещений в смену на 1 тыс. населения
17	Минимальная обеспеченность территориями плоскостных спортивных	948,3 кв.м. на 1 тыс. человек населения планируемой застройки

	сооружений	
18	Мероприятия по развитию транспорта	В соответствии с СТП ТО МО
19	Минимальная обеспеченность участковыми пунктами полиции	1 участковый пункт на 2,8 тыс. населения площадью 45 кв.м.
20	Минимальная обеспеченность многофункциональными центрами	40 кв.м. на 2 тыс. человек населения планируемой застройки
21	Минимальная обеспеченность отдельно стоящими объектами торговли	350 кв.м. на 1 тыс. человек населения планируемой застройки
22	Удаленность до объектов социальной и транспортной инфраструктур	В соответствии с СП 42.13330.2016 «СНиП 2.07.01-89* Градостроительство. Планировка и застройка городских и сельских поселений»

Виды разрешенного использования

Тип	ВРИ
Основные:	<ul style="list-style-type: none"> 2.1.1 Малоэтажная многоквартирная жилая застройка 2.7 Обслуживание жилой застройки 2.7.1 Хранения автотранспорта 5.1 Спорт 8.3 Обеспечение внутреннего правопорядка 9.3 Историко-культурная деятельность 12.0 Земельные участки (территории) общего пользования 12.0.1 Улично-дорожная сеть 12.0.2 Благоустройство территории
Условно разрешенные:	<ul style="list-style-type: none"> 3.4.2 Стационарное медицинское обслуживание 3.5.2 Среднее и высшее профессиональное образование 3.8 Общественное управление 3.8.1 Государственное управление 3.8.2 Представительская деятельность 3.9 Обеспечение научной деятельности 3.9.1 Обеспечение деятельности в области гидрометеорологии и смежных с ней областях 4.2 Объекты торговли (торговые центры, торгово-развлекательные центры (комплексы)) 4.5 Банковская и страховая деятельность 4.10 Выставочно-ярмарочная деятельность
Вспомогательные:	<ul style="list-style-type: none"> 3.1.1 Предоставление коммунальных услуг 6.8 Связь 8.3 Обеспечение внутреннего правопорядка

Градостроительный регламент территориальной зоны должен применяться с учетом требований СП 2.1.4.2625-10 «Зоны санитарной охраны источников питьевого водоснабжения г. Москвы» (утв. постановлением Главного государственного санитарного врача РФ от 30.04.2010 № 45), Постановлением Совета народных комиссаров РСФСР от 23 мая 1941 г. N 355 «О санитарной охране московского водопровода и источников его водоснабжения» (Приложение 1). Решением Исполкома московского городского и областного советов народных депутатов от 17.04 1980 г. № 500-1143 «Об утверждении проекта установления красных линий границ зон санитарной охраны источников водоснабжения г. Москвы в границах ЛПЗП» (Приложение 2). Картой ЗОУИТ в части ЗСО.

КУРТ-51


№	Наименование параметра	Значение параметра
1	Общая площадь многоквартирной жилой застройки, выраженная в квадратных метрах	225820
2	Предельное количество этажей (за исключением подземных и технических этажей)	8
3	Максимальный процент застройки в границах земельного участка	Устанавливается документацией по планировке территории
4	Предельные (минимальные и (или) максимальные) размеры земельных участков	Устанавливается документацией по планировке территории
5	Минимальные отступы от границ земельных участков	Устанавливается документацией по планировке территории
6	Расчетная численность населения	Определяется из расчета 28 кв.м. общей площади многоквартирной жилой застройки на 1 человека
7	Минимальная обеспеченность объектами водоснабжения	220 л./сут на 1 человека населения планируемой застройки
8	Минимальная обеспеченность объектами водоотведения	220 л./сут на 1 человека населения планируемой застройки
9	Минимальная обеспеченность объектами теплоснабжения	0,05 Гкал/1000 кв.м общей площади планируемых объектов капитального строительства
10	Минимальная обеспеченность объектами энергоснабжения	20 Вт./кв.м общей площади планируемых объектов капитального строительства
11	Минимальная обеспеченность местами хранения транспорта	420 машино-мест на 1 тыс. человек населения планируемой застройки
12	Площадь благоустройства (территория общего пользования)	4,4 кв.м на 1 человека населения планируемой застройки
13	Рабочие места	50% от расчетной численности населения
14	Минимальная обеспеченность местами в дошкольных образовательных организациях	65 мест на 1 тыс. человек населения планируемой застройки
15	Минимальная обеспеченность местами в образовательных организациях	135 мест на 1 тыс. человек населения планируемой застройки
16	Минимальная обеспеченность поликлиниками	17,75 посещений в смену на 1 тыс. населения
17	Минимальная обеспеченность территориями плоскостных	948,3 кв.м. на 1 тыс. человек населения планируемой застройки

	спортивных сооружений	
18	Мероприятия по развитию транспорта	В соответствии с СТП ТО МО
19	Минимальная обеспеченность участковыми пунктами полиции	1 участковый пункт на 2,8 тыс. населения площадью 45 кв.м.
20	Минимальная обеспеченность многофункциональными центрами	40 кв.м. на 2 тыс. человек населения планируемой застройки
21	Минимальная обеспеченность отдельно стоящими объектами торговли	350 кв.м. на 1 тыс. человек населения планируемой застройки
22	Удаленность до объектов социальной и транспортной инфраструктур	В соответствии с СП 42.13330.2016 «СНиП 2.07.01-89* Градостроительство. Планировка и застройка городских и сельских поселений»

Виды разрешенного использования

Тип	ВРИ
Основные:	2.1.1 Малоэтажная многоквартирная жилая застройка 2.5 Среднеэтажная жилая застройка 2.7 Обслуживание жилой застройки 2.7.1 Хранения автотранспорта 4.1 Деловое управление 4.2 Объекты торговли (торговые центры, торгово-развлекательные центры (комплексы)) 4.9 Служебные гаражи 5.1 Спорт 8.3 Обеспечение внутреннего правопорядка 9.3 Историко-культурная деятельность 12.0 Земельные участки (территории) общего пользования 12.0.1 Улично-дорожная сеть 12.0.2 Благоустройство территории
Условно разрешенные:	3.4.2 Стационарное медицинское обслуживание 3.5.2 Среднее и высшее профессиональное образование 3.8 Общественное управление 3.8.1 Государственное управление 3.8.2 Представительская деятельность 3.9 Обеспечение научной деятельности 3.9.1 Обеспечение деятельности в области гидрометеорологии и смежных с ней областях 4.5 Банковская и страховая деятельность 4.10 Выставочно-ярмарочная деятельность
Вспомогательные:	3.1.1 Предоставление коммунальных услуг 6.8 Связь 8.3 Обеспечение внутреннего правопорядка

Градостроительный регламент территориальной зоны должен применяться с учетом требований СП 2.1.4.2625-10 «Зоны санитарной охраны источников питьевого водоснабжения г. Москвы» (утв. постановлением Главного государственного санитарного врача РФ от 30.04.2010 № 45), Постановлением Совета народных комиссаров РСФСР от 23 мая 1941 г. N 355 «О санитарной охране московского водопровода и источников его водоснабжения» (Приложение 1). Решением Исполкома московского городского и областного советов народных депутатов от 17.04 1980 г. № 500-1143 «Об утверждении проекта установления красных линий границ зон санитарной охраны источников водоснабжения г. Москвы в границах ЛПЗП» (Приложение 2). Картой ЗОУИТ в части ЗСО.



КУРТ-52

№	Наименование параметра	Значение параметра
1	Общая площадь многоквартирной жилой застройки, выраженная в квадратных метрах	158540
2	Общая площадь квартир, выраженная в квадратных метрах	106222
3	Предельное количество этажей (за исключением подземных и технических этажей)	9
4	Общая площадь встроенно-пристроенных нежилых помещений, выраженная в квадратных метрах	3889
5	Количество машиномест	1662
6	Вместимость многоуровневого гаража-стоянки, выраженная в машиноместах	1150
7	Вместимость гостевых открытых автостоянок, выраженная в машиноместах	512
8	Площадь офисно-торгового комплекса (офиса продаж), выраженная в квадратных метрах	500
9	Площадь многофункционального офисно-торгового комплекса, выраженная в квадратных метрах	1200
10	Количество мест в детском дошкольном учреждении	250
11	Количество мест в здании общеобразовательной школы	825
12	Специализированные внешкольные учреждения	46
13	Клубные помещения	120
14	Амбулаторно-поликлинические учреждения	250
15	Протяжённость улично-дорожной сети (с элементами благоустройства), выраженная в километрах	3.5
16	Ориентировочный объём частных инвестиций в реализацию инвестиционного проекта, выраженный в рублях	9340000000
Виды разрешенного использования		
Тип	ВРИ	
Основные:	2.1.1 Малоэтажная многоквартирная жилая застройка 2.5 Среднеэтажная жилая застройка 2.6 Многоэтажная жилая застройка (высотная застройка) 2.7 Обслуживание жилой застройки 2.7.1 Хранения автотранспорта 4.1 Деловое управление 4.2 Объекты торговли (торговые центры, торгово-развлекательные центры (комплексы)) 5.1 Спорт	

	8.3 Обеспечение внутреннего правопорядка 9.3 Историко-культурная деятельность 12.0 Земельные участки (территории) общего пользования 12.0.1 Улично-дорожная сеть 12.0.2 Благоустройство территории
Условно разрешенные:	3.4.2 Стационарное медицинское обслуживание 3.5.2 Среднее и высшее профессиональное образование 3.8 Общественное управление 3.8.1 Государственное управление 3.8.2 Представительская деятельность 3.9 Обеспечение научной деятельности 3.9.1 Обеспечение деятельности в области гидрометеорологии и смежных с ней областях 4.5 Банковская и страховая деятельность 4.10 Выставочно-ярмарочная деятельность
Вспомогательные:	3.1.1 Предоставление коммунальных услуг 6.8 Связь 8.3 Обеспечение внутреннего правопорядка

Градостроительный регламент территориальной зоны должен применяться с учетом требований СП 2.1.4.2625-10 «Зоны санитарной охраны источников питьевого водоснабжения г. Москвы» (утв. постановлением Главного государственного санитарного врача РФ от 30.04.2010 № 45), Постановлением Совета народных комиссаров РСФСР от 23 мая 1941 г. N 355 «О санитарной охране московского водопровода и источников его водоснабжения» (Приложение 1). Решением Исполкома московского городского и областного советов народных депутатов от 17.04 1980 г. № 500-1143 «Об утверждении проекта установления красных линий границ зон санитарной охраны источников водоснабжения г. Москвы в границах ЛПЗП» (Приложение 2). Картой ЗОУИТ в части ЗСО.

КУРТ-53

№	Наименование параметра	Значение параметра
1	Плотность жилой застройки, процент застройки жилыми домами жилого района (квартала)	4180/13,9% (8920/29,7%)
2	Предельное количество этажей (за исключением подземных и технических этажей)	3
3	Максимальный процент застройки в границах земельного участка	Устанавливается документацией по планировке территории
4	Предельные (минимальные и (или) максимальные) размеры земельных участков	Устанавливается документацией по планировке территории
5	Минимальные отступы от границ земельных участков	Устанавливается документацией по планировке территории
6	Расчетная численность населения	Определяется из расчета 28 кв.м. общей площади многоквартирной жилой застройки на 1 человека
7	Минимальная обеспеченность объектами водоснабжения	220 л./сут на 1 человека населения планируемой застройки
8	Минимальная обеспеченность объектами водоотведения	220 л./сут на 1 человека населения планируемой застройки
9	Минимальная обеспеченность объектами теплоснабжения	0,05 Гкал/1000 кв.м общей площади планируемых объектов капитального строительства
10	Минимальная обеспеченность объектами энергоснабжения	20 Вт./кв.м общей площади планируемых объектов капитального строительства
11	Минимальная обеспеченность местами хранения транспорта	420 машино-мест на 1 тыс. человек населения планируемой застройки
12	Площадь благоустройства (территория общего пользования)	4,4 кв.м на 1 человека населения планируемой застройки
13	Рабочие места	50% от расчетной численности населения
14	Минимальная обеспеченность местами в дошкольных образовательных организациях	65 мест на 1 тыс. человек населения планируемой застройки
15	Минимальная обеспеченность местами в образовательных организациях	135 мест на 1 тыс. человек населения планируемой застройки
16	Минимальная обеспеченность поликлиниками	17,75 посещений в смену на 1 тыс. населения
17	Минимальная обеспеченность территориями плоскостных	948,3 кв.м. на 1 тыс. человек населения планируемой застройки

	спортивных сооружений	
18	Мероприятия по развитию транспорта	В соответствии с СТП ТО МО
19	Минимальная обеспеченность участковыми пунктами полиции	1 участковый пункт на 2,8 тыс. населения площадью 45 кв.м.
20	Минимальная обеспеченность многофункциональными центрами	40 кв.м. на 2 тыс. человек населения планируемой застройки
21	Минимальная обеспеченность отдельно стоящими объектами торговли	350 кв.м. на 1 тыс. человек населения планируемой застройки
22	Удаленность до объектов социальной и транспортной инфраструктур	В соответствии с СП 42.13330.2016 «СНиП 2.07.01-89* Градостроительство. Планировка и застройка городских и сельских поселений»

Виды разрешенного использования

Тип	ВРИ
Основные:	2.1.1 Малоэтажная многоквартирная жилая застройка 2.7 Обслуживание жилой застройки 2.7.1 Хранения автотранспорта 5.1 Спорт 8.3 Обеспечение внутреннего правопорядка 9.3 Историко-культурная деятельность 12.0 Земельные участки (территории) общего пользования 12.0.1 Улично-дорожная сеть 12.0.2 Благоустройство территории
Условно разрешенные:	3.4.2 Стационарное медицинское обслуживание 3.5.2 Среднее и высшее профессиональное образование 3.8 Общественное управление 3.8.1 Государственное управление 3.8.2 Представительская деятельность 3.9 Обеспечение научной деятельности 3.9.1 Обеспечение деятельности в области гидрометеорологии и смежных с ней областях 4.2 Объекты торговли (торговые центры, торгово-развлекательные центры (комплексы)) 4.5 Банковская и страховая деятельность 4.10 Выставочно-ярмарочная деятельность
Вспомогательные:	3.1.1 Предоставление коммунальных услуг 6.8 Связь 8.3 Обеспечение внутреннего правопорядка

Градостроительный регламент территориальной зоны должен применяться с учетом требований СП 2.1.4.2625-10 «Зоны санитарной охраны источников питьевого водоснабжения г. Москвы» (утв. постановлением Главного государственного санитарного врача РФ от 30.04.2010 № 45), Постановлением Совета народных комиссаров РСФСР от 23 мая 1941 г. N 355 «О санитарной охране московского водопровода и источников его водоснабжения» (Приложение 1). Решением Исполкома московского городского и областного советов народных депутатов от 17.04 1980 г. № 500-1143 «Об утверждении проекта установления красных линий границ зон санитарной охраны источников водоснабжения г. Москвы в границах ЛПЗП» (Приложение 2). Картой ЗОУИТ в части ЗСО.

КУРТ-54

№	Наименование параметра	Значение параметра
1	Общая площадь многоквартирной жилой застройки, выраженная в квадратных метрах	1483600
2	Предельное количество этажей (за исключением подземных и технических этажей)	9
3	Максимальный процент застройки в границах земельного участка	Устанавливается документацией по планировке территории
4	Предельные (минимальные и (или) максимальные) размеры земельных участков	Устанавливается документацией по планировке территории
5	Минимальные отступы от границ земельных участков	Устанавливается документацией по планировке территории
6	Расчетная численность населения	Определяется из расчета 28 кв.м. общей площади многоквартирной жилой застройки на 1 человека
7	Минимальная обеспеченность объектами водоснабжения	220 л./сут на 1 человека населения планируемой застройки
8	Минимальная обеспеченность объектами водоотведения	220 л./сут на 1 человека населения планируемой застройки
9	Минимальная обеспеченность объектами теплоснабжения	0,05 Гкал/1000 кв.м общей площади планируемых объектов капитального строительства
10	Минимальная обеспеченность объектами энергоснабжения	20 Вт./кв.м общей площади планируемых объектов капитального строительства
11	Минимальная обеспеченность местами хранения транспорта	420 машино-мест на 1 тыс. человек населения планируемой застройки
12	Площадь благоустройства (территория общего пользования)	4,4 кв.м на 1 человека населения планируемой застройки
13	Рабочие места	50% от расчетной численности населения
14	Минимальная обеспеченность местами в дошкольных образовательных организациях	65 мест на 1 тыс. человек населения планируемой застройки
15	Минимальная обеспеченность местами в образовательных организациях	135 мест на 1 тыс. человек населения планируемой застройки
16	Минимальная обеспеченность поликлиниками	17,75 посещений в смену на 1 тыс. населения
17	Минимальная обеспеченность территориями плоскостных	948,3 кв.м. на 1 тыс. человек населения планируемой застройки

	спортивных сооружений	
18	Мероприятия по развитию транспорта	В соответствии с СТП ТО МО
19	Минимальная обеспеченность участковыми пунктами полиции	1 участковый пункт на 2,8 тыс. населения площадью 45 кв.м.
20	Минимальная обеспеченность многофункциональными центрами	40 кв.м. на 2 тыс. человек населения планируемой застройки
21	Минимальная обеспеченность отдельно стоящими объектами торговли	350 кв.м. на 1 тыс. человек населения планируемой застройки
22	Удаленность до объектов социальной и транспортной инфраструктур	В соответствии с СП 42.13330.2016 «СНИП 2.07.01-89* Градостроительство. Планировка и застройка городских и сельских поселений»

Виды разрешенного использования

Тип	ВРИ
Основные:	2.1.1 Малоэтажная многоквартирная жилая застройка 2.5 Среднеэтажная жилая застройка 2.6 Многоэтажная жилая застройка (высотная застройка) 2.7 Обслуживание жилой застройки 2.7.1 Хранения автотранспорта 3.0 Общественное использование объектов капитального строительства 3.4.2 Стационарное медицинское обслуживание 4.1 Деловое управление 4.2 Объекты торговли (торговые центры, торгово-развлекательные центры (комплексы)) 4.5 Банковская и страховая деятельность 4.9 Служебные гаражи 5.1 Спорт 7.1 Железнодорожный транспорт 7.2 Автомобильный транспорт 7.2.1 Размещение автомобильных дорог 8.3 Обеспечение внутреннего правопорядка 9.3 Историко-культурная деятельность 12.0 Земельные участки (территории) общего пользования 12.0.1 Улично-дорожная сеть 12.0.2 Благоустройство территории
Условно разрешенные:	3.5.2 Среднее и высшее профессиональное образование 3.8 Общественное управление 3.8.1 Государственное управление 3.8.2 Представительская деятельность 3.9 Обеспечение научной деятельности 3.9.1 Обеспечение деятельности в области гидрометеорологии и смежных с ней областях
Вспомогательные:	3.1.1 Предоставление коммунальных услуг 6.8 Связь 8.3 Обеспечение внутреннего правопорядка

Градостроительный регламент территориальной зоны должен применяться с учетом требований СП 2.1.4.2625-10 «Зоны санитарной охраны источников питьевого водоснабжения г. Москвы» (утв. постановлением Главного государственного санитарного врача РФ от 30.04.2010 № 45), Постановлением Совета народных комиссаров РСФСР от 23 мая 1941 г. N 355 «О санитарной

охране московского водопровода и источников его водоснабжения» (Приложение 1). Решением Исполкома московского городского и областного советов народных депутатов от 17.04 1980 г. № 500-1143 «Об утверждении проекта установления красных линий границ зон санитарной охраны источников водоснабжения г. Москвы в границах ЛПЗП» (Приложение 2). Картой ЗОУИТ в части ЗСО.

КУРТ-55

№	Наименование параметра	Значение параметра
1	Общая площадь многоквартирной жилой застройки, выраженная в квадратных метрах	53960
2	Предельное количество этажей (за исключением подземных и технических этажей)	4
3	Максимальный процент застройки в границах земельного участка	Устанавливается документацией по планировке территории
4	Предельные (минимальные и (или) максимальные) размеры земельных участков	Устанавливается документацией по планировке территории
5	Минимальные отступы от границ земельных участков	Устанавливается документацией по планировке территории
6	Расчетная численность населения	Определяется из расчета 28 кв.м. общей площади многоквартирной жилой застройки на 1 человека
7	Минимальная обеспеченность объектами водоснабжения	220 л./сут на 1 человека населения планируемой застройки
8	Минимальная обеспеченность объектами водоотведения	220 л./сут на 1 человека населения планируемой застройки
9	Минимальная обеспеченность объектами теплоснабжения	0,05 Гкал/1000 кв.м общей площади планируемых объектов капитального строительства
10	Минимальная обеспеченность объектами энергоснабжения	20 Вт./кв.м общей площади планируемых объектов капитального строительства
11	Минимальная обеспеченность местами хранения транспорта	420 машино-мест на 1 тыс. человек населения планируемой застройки
12	Площадь благоустройства (территория общего пользования)	4,4 кв.м на 1 человека населения планируемой застройки
13	Рабочие места	50% от расчетной численности населения
14	Минимальная обеспеченность местами в дошкольных образовательных организациях	65 мест на 1 тыс. человек населения планируемой застройки
15	Минимальная обеспеченность местами в образовательных организациях	135 мест на 1 тыс. человек населения планируемой застройки
16	Минимальная обеспеченность поликлиниками	17,75 посещений в смену на 1 тыс. населения
17	Минимальная обеспеченность территориями плоскостных	948,3 кв.м. на 1 тыс. человек населения планируемой застройки

	спортивных сооружений	
18	Мероприятия по развитию транспорта	В соответствии с СТП ТО МО
19	Минимальная обеспеченность участковыми пунктами полиции	1 участковый пункт на 2,8 тыс. населения площадью 45 кв.м.
20	Минимальная обеспеченность многофункциональными центрами	40 кв.м. на 2 тыс. человек населения планируемой застройки
21	Минимальная обеспеченность отдельно стоящими объектами торговли	350 кв.м. на 1 тыс. человек населения планируемой застройки
22	Удаленность до объектов социальной и транспортной инфраструктур	В соответствии с СП 42.13330.2016 «СНиП 2.07.01-89* Градостроительство. Планировка и застройка городских и сельских поселений»

Виды разрешенного использования

Тип	ВРИ
Основные:	2.1.1 Малоэтажная многоквартирная жилая застройка 2.5 Среднеэтажная жилая застройка 2.7 Обслуживание жилой застройки 2.7.1 Хранения автотранспорта 5.1 Спорт 8.3 Обеспечение внутреннего правопорядка 9.3 Историко-культурная деятельность 12.0 Земельные участки (территории) общего пользования 12.0.1 Улично-дорожная сеть 12.0.2 Благоустройство территории
Условно разрешенные:	3.4.2 Стационарное медицинское обслуживание 3.5.2 Среднее и высшее профессиональное образование 3.8 Общественное управление 3.8.1 Государственное управление 3.8.2 Представительская деятельность 3.9 Обеспечение научной деятельности 3.9.1 Обеспечение деятельности в области гидрометеорологии и смежных с ней областях 4.2 Объекты торговли (торговые центры, торгово-развлекательные центры (комплексы)) 4.5 Банковская и страховая деятельность 4.10 Выставочно-ярмарочная деятельность
Вспомогательные:	3.1.1 Предоставление коммунальных услуг 6.8 Связь 8.3 Обеспечение внутреннего правопорядка

Градостроительный регламент территориальной зоны должен применяться с учетом требований СП 2.1.4.2625-10 «Зоны санитарной охраны источников питьевого водоснабжения г. Москвы» (утв. постановлением Главного государственного санитарного врача РФ от 30.04.2010 № 45), Постановлением Совета народных комиссаров РСФСР от 23 мая 1941 г. N 355 «О санитарной охране московского водопровода и источников его водоснабжения» (Приложение 1). Решением Исполкома московского городского и областного советов народных депутатов от 17.04 1980 г. № 500-1143 «Об утверждении проекта установления красных линий границ зон санитарной охраны источников водоснабжения г. Москвы в границах ЛПЗП» (Приложение 2). Картой ЗОУИТ в части ЗСО.

КУРТ-56

№	Наименование параметра	Значение параметра
1	Плотность жилой застройки, процент застройки жилыми домами жилого района (квартала)	235 054 кв.м.
2	Предельное количество этажей (за исключением подземных и технических этажей)	8
3	Максимальный процент застройки в границах земельного участка	Устанавливается документацией по планировке территории
4	Предельные (минимальные и (или) максимальные) размеры земельных участков	Устанавливается документацией по планировке территории
5	Минимальные отступы от границ земельных участков	Устанавливается документацией по планировке территории
6	Расчетная численность населения	Определяется из расчета 28 кв.м. общей площади многоквартирной жилой застройки на 1 человека
7	Минимальная обеспеченность объектами водоснабжения	220 л./сут на 1 человека населения планируемой застройки
8	Минимальная обеспеченность объектами водоотведения	220 л./сут на 1 человека населения планируемой застройки
9	Минимальная обеспеченность объектами теплоснабжения	0,05 Гкал/1000 кв.м общей площади планируемых объектов капитального строительства
10	Минимальная обеспеченность объектами энергоснабжения	20 Вт./кв.м общей площади планируемых объектов капитального строительства
11	Минимальная обеспеченность местами хранения транспорта	420 машино-мест на 1 тыс. человек населения планируемой застройки
12	Площадь благоустройства (территория общего пользования)	4,4 кв.м на 1 человека населения планируемой застройки
13	Рабочие места	50% от расчетной численности населения
14	Минимальная обеспеченность местами в дошкольных образовательных организациях	65 мест на 1 тыс. человек населения планируемой застройки
15	Минимальная обеспеченность местами в образовательных организациях	135 мест на 1 тыс. человек населения планируемой застройки
16	Минимальная обеспеченность поликлиниками	17,75 посещений в смену на 1 тыс. населения
17	Минимальная обеспеченность территориями плоскостных	948,3 кв.м. на 1 тыс. человек населения планируемой застройки

	спортивных сооружений	
18	Мероприятия по развитию транспорта	В соответствии с СТП ТО МО
19	Минимальная обеспеченность участковыми пунктами полиции	1 участковый пункт на 2,8 тыс. населения площадью 45 кв.м.
20	Минимальная обеспеченность многофункциональными центрами	40 кв.м. на 2 тыс. человек населения планируемой застройки
21	Минимальная обеспеченность отдельно стоящими объектами торговли	350 кв.м. на 1 тыс. человек населения планируемой застройки
22	Удаленность до объектов социальной и транспортной инфраструктур	В соответствии с СП 42.13330.2016 «СНИП 2.07.01-89* Градостроительство. Планировка и застройка городских и сельских поселений»

Виды разрешенного использования

Тип	ВРИ
Основные:	2.1.1 Малоэтажная многоквартирная жилая застройка 2.5 Среднеэтажная жилая застройка 2.7 Обслуживание жилой застройки 2.7.1 Хранения автотранспорта 3.1 Коммунальное обслуживание 3.1.1 Предоставление коммунальных услуг 3.1.2 Административные здания организаций, обеспечивающих предоставление коммунальных услуг 3.5.1 Дошкольное, начальное и среднее общее образование 3.4.2 Стационарное медицинское обслуживание 3.5.2 Среднее и высшее профессиональное образование 4.2 Объекты торговли (торговые центры, торгово-развлекательные центры (комплексы)) 4.9 Служебные гаражи 5.1 Спорт 8.3 Обеспечение внутреннего правопорядка 9.3 Историко-культурная деятельность 12.0 Земельные участки (территории) общего пользования 12.0.1 Улично-дорожная сеть 12.0.2 Благоустройство территории
Условно разрешенные:	3.8 Общественное управление 3.8.1 Государственное управление 3.8.2 Представительская деятельность 3.9 Обеспечение научной деятельности 3.9.1 Обеспечение деятельности в области гидрометеорологии и смежных с ней областях 4.5 Банковская и страховая деятельность 4.10 Выставочно-ярмарочная деятельность
Вспомогательные:	3.1.1 Предоставление коммунальных услуг 6.8 Связь 8.3 Обеспечение внутреннего правопорядка

Градостроительный регламент территориальной зоны должен применяться с учетом требований СП 2.1.4.2625-10 «Зоны санитарной охраны источников питьевого водоснабжения г. Москвы» (утв. постановлением Главного государственного санитарного врача РФ от 30.04.2010 № 45), Постановлением Совета народных комиссаров РСФСР от 23 мая 1941 г. N 355 «О санитарной

охране московского водопровода и источников его водоснабжения» (Приложение 1). Решением Исполкома московского городского и областного советов народных депутатов от 17.04 1980 г. № 500-1143 «Об утверждении проекта установления красных линий границ зон санитарной охраны источников водоснабжения г. Москвы в границах ЛПЗП» (Приложение 2). Картой ЗОУИТ в части ЗСО.

КУРТ-57

№	Наименование параметра	Значение параметра
1	Плотность жилой застройки, процент застройки жилыми домами жилого района (квартала)	4180/13,9% (8920/29,7%)
2	Предельное количество этажей (за исключением подземных и технических этажей)	3
3	Максимальный процент застройки в границах земельного участка	Устанавливается документацией по планировке территории
4	Предельные (минимальные и (или) максимальные) размеры земельных участков	Устанавливается документацией по планировке территории
5	Минимальные отступы от границ земельных участков	Устанавливается документацией по планировке территории
6	Расчетная численность населения	Определяется из расчета 28 кв.м. общей площади многоквартирной жилой застройки на 1 человека
7	Минимальная обеспеченность объектами водоснабжения	220 л./сут на 1 человека населения планируемой застройки
8	Минимальная обеспеченность объектами водоотведения	220 л./сут на 1 человека населения планируемой застройки
9	Минимальная обеспеченность объектами теплоснабжения	0,05 Гкал/1000 кв.м общей площади планируемых объектов капитального строительства
10	Минимальная обеспеченность объектами энергоснабжения	20 Вт./кв.м общей площади планируемых объектов капитального строительства
11	Минимальная обеспеченность местами хранения транспорта	420 машино-мест на 1 тыс. человек населения планируемой застройки
12	Площадь благоустройства (территория общего пользования)	4,4 кв.м на 1 человека населения планируемой застройки
13	Рабочие места	50% от расчетной численности населения
14	Минимальная обеспеченность местами в дошкольных образовательных организациях	65 мест на 1 тыс. человек населения планируемой застройки
15	Минимальная обеспеченность местами в образовательных организациях	135 мест на 1 тыс. человек населения планируемой застройки
16	Минимальная обеспеченность поликлиниками	17,75 посещений в смену на 1 тыс. населения
17	Минимальная обеспеченность территориями плоскостных	948,3 кв.м. на 1 тыс. человек населения планируемой застройки

	спортивных сооружений	
18	Мероприятия по развитию транспорта	В соответствии с СТП ТО МО
19	Минимальная обеспеченность участковыми пунктами полиции	1 участковый пункт на 2,8 тыс. населения площадью 45 кв.м.
20	Минимальная обеспеченность многофункциональными центрами	40 кв.м. на 2 тыс. человек населения планируемой застройки
21	Минимальная обеспеченность отдельно стоящими объектами торговли	350 кв.м. на 1 тыс. человек населения планируемой застройки
22	Удаленность до объектов социальной и транспортной инфраструктур	В соответствии с СП 42.13330.2016 «СНиП 2.07.01-89* Градостроительство. Планировка и застройка городских и сельских поселений»

Виды разрешенного использования

Тип	ВРИ
Основные:	2.1.1 Малоэтажная многоквартирная жилая застройка 2.7 Обслуживание жилой застройки 2.7.1 Хранения автотранспорта 5.1 Спорт 8.3 Обеспечение внутреннего правопорядка 9.3 Историко-культурная деятельность 12.0 Земельные участки (территории) общего пользования 12.0.1 Улично-дорожная сеть 12.0.2 Благоустройство территории
Условно разрешенные:	3.4.2 Стационарное медицинское обслуживание 3.5.2 Среднее и высшее профессиональное образование 3.8 Общественное управление 3.8.1 Государственное управление 3.8.2 Представительская деятельность 3.9 Обеспечение научной деятельности 3.9.1 Обеспечение деятельности в области гидрометеорологии и смежных с ней областях 4.2 Объекты торговли (торговые центры, торгово-развлекательные центры (комплексы)) 4.5 Банковская и страховая деятельность 4.10 Выставочно-ярмарочная деятельность
Вспомогательные:	3.1.1 Предоставление коммунальных услуг 6.8 Связь 8.3 Обеспечение внутреннего правопорядка

Градостроительный регламент территориальной зоны должен применяться с учетом требований СП 2.1.4.2625-10 «Зоны санитарной охраны источников питьевого водоснабжения г. Москвы» (утв. постановлением Главного государственного санитарного врача РФ от 30.04.2010 № 45), Постановлением Совета народных комиссаров РСФСР от 23 мая 1941 г. N 355 «О санитарной охране московского водопровода и источников его водоснабжения» (Приложение 1). Решением Исполкома московского городского и областного советов народных депутатов от 17.04 1980 г. № 500-1143 «Об утверждении проекта установления красных линий границ зон санитарной охраны источников водоснабжения г. Москвы в границах ЛПЗП» (Приложение 2). Картой ЗОУИТ в части ЗСО.

КУРТ-58

№	Наименование параметра	Значение параметра
1	Общая площадь многоквартирной жилой застройки, выраженная в квадратных метрах	368710
2	Предельное количество этажей (за исключением подземных и технических этажей)	6
3	Максимальный процент застройки в границах земельного участка	Устанавливается документацией по планировке территории
4	Предельные (минимальные и (или) максимальные) размеры земельных участков	Устанавливается документацией по планировке территории
5	Минимальные отступы от границ земельных участков	Устанавливается документацией по планировке территории
6	Расчетная численность населения	Определяется из расчета 28 кв.м. общей площади многоквартирной жилой застройки на 1 человека
7	Минимальная обеспеченность объектами водоснабжения	220 л./сут на 1 человека населения планируемой застройки
8	Минимальная обеспеченность объектами водоотведения	220 л./сут на 1 человека населения планируемой застройки
9	Минимальная обеспеченность объектами теплоснабжения	0,05 Гкал/1000 кв.м общей площади планируемых объектов капитального строительства
10	Минимальная обеспеченность объектами энергоснабжения	20 Вт./кв.м общей площади планируемых объектов капитального строительства
11	Минимальная обеспеченность местами хранения транспорта	420 машино-мест на 1 тыс. человек населения планируемой застройки
12	Площадь благоустройства (территория общего пользования)	4,4 кв.м на 1 человека населения планируемой застройки
13	Рабочие места	50% от расчетной численности населения
14	Минимальная обеспеченность местами в дошкольных образовательных организациях	65 мест на 1 тыс. человек населения планируемой застройки
15	Минимальная обеспеченность местами в образовательных организациях	135 мест на 1 тыс. человек населения планируемой застройки
16	Минимальная обеспеченность поликлиниками	17,75 посещений в смену на 1 тыс. населения
17	Минимальная обеспеченность территориями плоскостных	948,3 кв.м. на 1 тыс. человек населения планируемой застройки

	спортивных сооружений	
18	Мероприятия по развитию транспорта	В соответствии с СТП ТО МО
19	Минимальная обеспеченность участковыми пунктами полиции	1 участковый пункт на 2,8 тыс. населения площадью 45 кв.м.
20	Минимальная обеспеченность многофункциональными центрами	40 кв.м. на 2 тыс. человек населения планируемой застройки
21	Минимальная обеспеченность отдельно стоящими объектами торговли	350 кв.м. на 1 тыс. человек населения планируемой застройки
22	Удаленность до объектов социальной и транспортной инфраструктур	В соответствии с СП 42.13330.2016 «СНиП 2.07.01-89* Градостроительство. Планировка и застройка городских и сельских поселений»

Виды разрешенного использования

Тип	ВРИ
Основные:	2.1 Для индивидуального жилищного строительства 2.1.1 Малоэтажная многоквартирная жилая застройка 2.3 Блокированная жилая застройка 2.5 Среднеэтажная жилая застройка 2.7 Обслуживание жилой застройки 2.7.1 Хранения автотранспорта 4.9 Служебные гаражи 5.1 Спорт 8.3 Обеспечение внутреннего правопорядка 9.3 Историко-культурная деятельность 12.0 Земельные участки (территории) общего пользования 12.0.1 Улично-дорожная сеть 12.0.2 Благоустройство территории
Условно разрешенные:	3.4.2 Стационарное медицинское обслуживание 3.5.2 Среднее и высшее профессиональное образование 3.8 Общественное управление 3.8.1 Государственное управление 3.8.2 Представительская деятельность 3.9 Обеспечение научной деятельности 3.9.1 Обеспечение деятельности в области гидрометеорологии и смежных с ней областях 4.2 Объекты торговли (торговые центры, торгово-развлекательные центры (комплексы)) 4.5 Банковская и страховая деятельность 4.10 Выставочно-ярмарочная деятельность
Вспомогательные:	3.1.1 Предоставление коммунальных услуг 6.8 Связь 8.3 Обеспечение внутреннего правопорядка

Градостроительный регламент территориальной зоны должен применяться с учетом требований СП 2.1.4.2625-10 «Зоны санитарной охраны источников питьевого водоснабжения г. Москвы» (утв. постановлением Главного государственного санитарного врача РФ от 30.04.2010 № 45), Постановлением Совета народных комиссаров РСФСР от 23 мая 1941 г. N 355 «О санитарной охране московского водопровода и источников его водоснабжения» (Приложение 1). Решением Исполкома московского городского и областного советов народных депутатов от 17.04 1980 г. № 500-1143 «Об утверждении проекта установления красных линий границ зон санитарной охраны

источников водоснабжения г. Москвы в границах ЛПЗП» (Приложение 2). Картой ЗОУИТ в части ЗСО.

КУРТ-59

№	Наименование параметра	Значение параметра
1	Плотность жилой застройки, процент застройки жилыми домами жилого района (квартала)	4180/13,9% (8920/29,7%)
2	Предельное количество этажей (за исключением подземных и технических этажей)	3
3	Максимальный процент застройки в границах земельного участка	Устанавливается документацией по планировке территории
4	Предельные (минимальные и (или) максимальные) размеры земельных участков	Устанавливается документацией по планировке территории
5	Минимальные отступы от границ земельных участков	Устанавливается документацией по планировке территории
6	Расчетная численность населения	Определяется из расчета 28 кв.м. общей площади многоквартирной жилой застройки на 1 человека
7	Минимальная обеспеченность объектами водоснабжения	220 л./сут на 1 человека населения планируемой застройки
8	Минимальная обеспеченность объектами водоотведения	220 л./сут на 1 человека населения планируемой застройки
9	Минимальная обеспеченность объектами теплоснабжения	0,05 Гкал/1000 кв.м общей площади планируемых объектов капитального строительства
10	Минимальная обеспеченность объектами энергоснабжения	20 Вт./кв.м общей площади планируемых объектов капитального строительства
11	Минимальная обеспеченность местами хранения транспорта	420 машино-мест на 1 тыс. человек населения планируемой застройки
12	Площадь благоустройства (территория общего пользования)	4,4 кв.м на 1 человека населения планируемой застройки
13	Рабочие места	50% от расчетной численности населения
14	Минимальная обеспеченность местами в дошкольных образовательных организациях	65 мест на 1 тыс. человек населения планируемой застройки
15	Минимальная обеспеченность местами в образовательных организациях	135 мест на 1 тыс. человек населения планируемой застройки
16	Минимальная обеспеченность поликлиниками	17,75 посещений в смену на 1 тыс. населения
17	Минимальная обеспеченность территориями плоскостных	948,3 кв.м. на 1 тыс. человек населения планируемой застройки

	спортивных сооружений	
18	Мероприятия по развитию транспорта	В соответствии с СТП ТО МО
19	Минимальная обеспеченность участковыми пунктами полиции	1 участковый пункт на 2,8 тыс. населения площадью 45 кв.м.
20	Минимальная обеспеченность многофункциональными центрами	40 кв.м. на 2 тыс. человек населения планируемой застройки
21	Минимальная обеспеченность отдельно стоящими объектами торговли	350 кв.м. на 1 тыс. человек населения планируемой застройки
22	Удаленность до объектов социальной и транспортной инфраструктур	В соответствии с СП 42.13330.2016 «СНиП 2.07.01-89* Градостроительство. Планировка и застройка городских и сельских поселений»

Виды разрешенного использования

Тип	ВРИ
Основные:	2.1.1 Малоэтажная многоквартирная жилая застройка 2.2 Для ведения личного подсобного хозяйства (приусадебный земельный участок) 2.3 Блокированная жилая застройка 2.5 Среднеэтажная жилая застройка 2.7 Обслуживание жилой застройки 2.7.1 Хранения автотранспорта 5.1 Спорт 8.3 Обеспечение внутреннего правопорядка 9.3 Историко-культурная деятельность 12.0 Земельные участки (территории) общего пользования 12.0.1 Улично-дорожная сеть 12.0.2 Благоустройство территории
Условно разрешенные:	3.4.2 Стационарное медицинское обслуживание 3.5.2 Среднее и высшее профессиональное образование 3.8 Общественное управление 3.8.1 Государственное управление 3.8.2 Представительская деятельность 3.9 Обеспечение научной деятельности 3.9.1 Обеспечение деятельности в области гидрометеорологии и смежных с ней областях 4.2 Объекты торговли (торговые центры, торгово-развлекательные центры (комплексы)) 4.5 Банковская и страховая деятельность 4.10 Выставочно-ярмарочная деятельность
Вспомогательные:	3.1.1 Предоставление коммунальных услуг 6.8 Связь 8.3 Обеспечение внутреннего правопорядка

Градостроительный регламент территориальной зоны должен применяться с учетом требований СП 2.1.4.2625-10 «Зоны санитарной охраны источников питьевого водоснабжения г. Москвы» (утв. постановлением Главного государственного санитарного врача РФ от 30.04.2010 № 45), Постановлением Совета народных комиссаров РСФСР от 23 мая 1941 г. N 355 «О санитарной охране московского водопровода и источников его водоснабжения» (Приложение 1). Решением Исполкома московского городского и областного советов народных депутатов от 17.04 1980 г. № 500-1143 «Об утверждении проекта установления красных линий границ зон санитарной охраны

источников водоснабжения г. Москвы в границах ЛПЗП» (Приложение 2). Картой ЗОУИТ в части ЗСО.

КУРТ-60

№	Наименование параметра	Значение параметра
1	Общая площадь многоквартирной жилой застройки, выраженная в квадратных метрах	45510
2	Предельное количество этажей (за исключением подземных и технических этажей)	7
3	Максимальный процент застройки в границах земельного участка	Устанавливается документацией по планировке территории
4	Предельные (минимальные и (или) максимальные) размеры земельных участков	Устанавливается документацией по планировке территории
5	Минимальные отступы от границ земельных участков	Устанавливается документацией по планировке территории
6	Расчетная численность населения	Определяется из расчета 28 кв.м. общей площади многоквартирной жилой застройки на 1 человека
7	Минимальная обеспеченность объектами водоснабжения	220 л./сут на 1 человека населения планируемой застройки
8	Минимальная обеспеченность объектами водоотведения	220 л./сут на 1 человека населения планируемой застройки
9	Минимальная обеспеченность объектами теплоснабжения	0,05 Гкал/1000 кв.м общей площади планируемых объектов капитального строительства
10	Минимальная обеспеченность объектами энергоснабжения	20 Вт./кв.м общей площади планируемых объектов капитального строительства
11	Минимальная обеспеченность местами хранения транспорта	420 машино-мест на 1 тыс. человек населения планируемой застройки
12	Площадь благоустройства (территория общего пользования)	4,4 кв.м на 1 человека населения планируемой застройки
13	Рабочие места	50% от расчетной численности населения
14	Минимальная обеспеченность местами в дошкольных образовательных организациях	65 мест на 1 тыс. человек населения планируемой застройки
15	Минимальная обеспеченность местами в образовательных организациях	135 мест на 1 тыс. человек населения планируемой застройки
16	Минимальная обеспеченность поликлиниками	17,75 посещений в смену на 1 тыс. населения
17	Минимальная обеспеченность территориями плоскостных	948,3 кв.м. на 1 тыс. человек населения планируемой застройки

	спортивных сооружений	
18	Мероприятия по развитию транспорта	В соответствии с СТП ТО МО
19	Минимальная обеспеченность участковыми пунктами полиции	1 участковый пункт на 2,8 тыс. населения площадью 45 кв.м.
20	Минимальная обеспеченность многофункциональными центрами	40 кв.м. на 2 тыс. человек населения планируемой застройки
21	Минимальная обеспеченность отдельно стоящими объектами торговли	350 кв.м. на 1 тыс. человек населения планируемой застройки
22	Удаленность до объектов социальной и транспортной инфраструктур	В соответствии с СП 42.13330.2016 «СНиП 2.07.01-89* Градостроительство. Планировка и застройка городских и сельских поселений»

Виды разрешенного использования

Тип	ВРИ
Основные:	2.1.1 Малоэтажная многоквартирная жилая застройка 2.5 Среднеэтажная жилая застройка 2.7 Обслуживание жилой застройки 2.7.1 Хранения автотранспорта 4.1 Деловое управление 4.2 Объекты торговли (торговые центры, торгово-развлекательные центры (комплексы)) 5.1 Спорт 8.3 Обеспечение внутреннего правопорядка 9.3 Историко-культурная деятельность 12.0 Земельные участки (территории) общего пользования 12.0.1 Улично-дорожная сеть 12.0.2 Благоустройство территории
Условно разрешенные:	3.4.2 Стационарное медицинское обслуживание 3.5.2 Среднее и высшее профессиональное образование 3.8 Общественное управление 3.8.1 Государственное управление 3.8.2 Представительская деятельность 3.9 Обеспечение научной деятельности 3.9.1 Обеспечение деятельности в области гидрометеорологии и смежных с ней областях 4.5 Банковская и страховая деятельность 4.10 Выставочно-ярмарочная деятельность
Вспомогательные:	3.1.1 Предоставление коммунальных услуг 6.8 Связь 8.3 Обеспечение внутреннего правопорядка

Градостроительный регламент территориальной зоны должен применяться с учетом требований СП 2.1.4.2625-10 «Зоны санитарной охраны источников питьевого водоснабжения г. Москвы» (утв. постановлением Главного государственного санитарного врача РФ от 30.04.2010 № 45), Постановлением Совета народных комиссаров РСФСР от 23 мая 1941 г. N 355 «О санитарной охране московского водопровода и источников его водоснабжения» (Приложение 1). Решением Исполкома московского городского и областного советов народных депутатов от 17.04 1980 г. № 500-1143 «Об утверждении проекта установления красных линий границ зон санитарной охраны источников водоснабжения г. Москвы в границах ЛПЗП» (Приложение 2). Картой ЗОУИТ в части ЗСО.

КУРТ-61

№	Наименование параметра	Значение параметра
1	Общая площадь многоквартирной жилой застройки, выраженная в квадратных метрах	39250
2	Предельное количество этажей (за исключением подземных и технических этажей)	7
3	Максимальный процент застройки в границах земельного участка	Устанавливается документацией по планировке территории
4	Предельные (минимальные и (или) максимальные) размеры земельных участков	Устанавливается документацией по планировке территории
5	Минимальные отступы от границ земельных участков	Устанавливается документацией по планировке территории
6	Расчетная численность населения	Определяется из расчета 28 кв.м. общей площади многоквартирной жилой застройки на 1 человека
7	Минимальная обеспеченность объектами водоснабжения	220 л./сут на 1 человека населения планируемой застройки
8	Минимальная обеспеченность объектами водоотведения	220 л./сут на 1 человека населения планируемой застройки
9	Минимальная обеспеченность объектами теплоснабжения	0,05 Гкал/1000 кв.м общей площади планируемых объектов капитального строительства
10	Минимальная обеспеченность объектами энергоснабжения	20 Вт./кв.м общей площади планируемых объектов капитального строительства
11	Минимальная обеспеченность местами хранения транспорта	420 машино-мест на 1 тыс. человек населения планируемой застройки
12	Площадь благоустройства (территория общего пользования)	4,4 кв.м на 1 человека населения планируемой застройки
13	Рабочие места	50% от расчетной численности населения
14	Минимальная обеспеченность местами в дошкольных образовательных организациях	65 мест на 1 тыс. человек населения планируемой застройки
15	Минимальная обеспеченность местами в образовательных организациях	135 мест на 1 тыс. человек населения планируемой застройки
16	Минимальная обеспеченность поликлиниками	17,75 посещений в смену на 1 тыс. населения
17	Минимальная обеспеченность территориями плоскостных	948,3 кв.м. на 1 тыс. человек населения планируемой застройки

	спортивных сооружений	
18	Мероприятия по развитию транспорта	В соответствии с СТП ТО МО
19	Минимальная обеспеченность участковыми пунктами полиции	1 участковый пункт на 2,8 тыс. населения площадью 45 кв.м.
20	Минимальная обеспеченность многофункциональными центрами	40 кв.м. на 2 тыс. человек населения планируемой застройки
21	Минимальная обеспеченность отдельно стоящими объектами торговли	350 кв.м. на 1 тыс. человек населения планируемой застройки
22	Удаленность до объектов социальной и транспортной инфраструктур	В соответствии с СП 42.13330.2016 «СНиП 2.07.01-89* Градостроительство. Планировка и застройка городских и сельских поселений»

Виды разрешенного использования

Тип	ВРИ
Основные:	2.1.1 Малоэтажная многоквартирная жилая застройка 2.5 Среднеэтажная жилая застройка 2.7 Обслуживание жилой застройки 2.7.1 Хранения автотранспорта 5.1 Спорт 8.3 Обеспечение внутреннего правопорядка 9.3 Историко-культурная деятельность 12.0 Земельные участки (территории) общего пользования 12.0.1 Улично-дорожная сеть 12.0.2 Благоустройство территории
Условно разрешенные:	3.4.2 Стационарное медицинское обслуживание 3.5.2 Среднее и высшее профессиональное образование 3.8 Общественное управление 3.8.1 Государственное управление 3.8.2 Представительская деятельность 3.9 Обеспечение научной деятельности 3.9.1 Обеспечение деятельности в области гидрометеорологии и смежных с ней областях 4.2 Объекты торговли (торговые центры, торгово-развлекательные центры (комплексы)) 4.5 Банковская и страховая деятельность 4.10 Выставочно-ярмарочная деятельность
Вспомогательные:	3.1.1 Предоставление коммунальных услуг 6.8 Связь 8.3 Обеспечение внутреннего правопорядка

Градостроительный регламент территориальной зоны должен применяться с учетом требований СП 2.1.4.2625-10 «Зоны санитарной охраны источников питьевого водоснабжения г. Москвы» (утв. постановлением Главного государственного санитарного врача РФ от 30.04.2010 № 45), Постановлением Совета народных комиссаров РСФСР от 23 мая 1941 г. N 355 «О санитарной охране московского водопровода и источников его водоснабжения» (Приложение 1). Решением Исполкома московского городского и областного советов народных депутатов от 17.04 1980 г. № 500-1143 «Об утверждении проекта установления красных линий границ зон санитарной охраны источников водоснабжения г. Москвы в границах ЛПЗП» (Приложение 2). Картой ЗОУИТ в части ЗСО.

КУРТ-62

№	Наименование параметра	Значение параметра
1	Общая площадь многоквартирной жилой застройки, выраженная в квадратных метрах	155670
2	Предельное количество этажей (за исключением подземных и технических этажей)	7
3	Максимальный процент застройки в границах земельного участка	Устанавливается документацией по планировке территории
4	Предельные (минимальные и (или) максимальные) размеры земельных участков	Устанавливается документацией по планировке территории
5	Минимальные отступы от границ земельных участков	Устанавливается документацией по планировке территории
6	Расчетная численность населения	Определяется из расчета 28 кв.м. общей площади многоквартирной жилой застройки на 1 человека
7	Минимальная обеспеченность объектами водоснабжения	220 л./сут на 1 человека населения планируемой застройки
8	Минимальная обеспеченность объектами водоотведения	220 л./сут на 1 человека населения планируемой застройки
9	Минимальная обеспеченность объектами теплоснабжения	0,05 Гкал/1000 кв.м общей площади планируемых объектов капитального строительства
10	Минимальная обеспеченность объектами энергоснабжения	20 Вт./кв.м общей площади планируемых объектов капитального строительства
11	Минимальная обеспеченность местами хранения транспорта	420 машино-мест на 1 тыс. человек населения планируемой застройки
12	Площадь благоустройства (территория общего пользования)	4,4 кв.м на 1 человека населения планируемой застройки
13	Рабочие места	50% от расчетной численности населения
14	Минимальная обеспеченность местами в дошкольных образовательных организациях	65 мест на 1 тыс. человек населения планируемой застройки
15	Минимальная обеспеченность местами в образовательных организациях	135 мест на 1 тыс. человек населения планируемой застройки
16	Минимальная обеспеченность поликлиниками	17,75 посещений в смену на 1 тыс. населения
17	Минимальная обеспеченность территориями плоскостных	948,3 кв.м. на 1 тыс. человек населения планируемой застройки

	спортивных сооружений	
18	Мероприятия по развитию транспорта	В соответствии с СТП ТО МО
19	Минимальная обеспеченность участковыми пунктами полиции	1 участковый пункт на 2,8 тыс. населения площадью 45 кв.м.
20	Минимальная обеспеченность многофункциональными центрами	40 кв.м. на 2 тыс. человек населения планируемой застройки
21	Минимальная обеспеченность отдельно стоящими объектами торговли	350 кв.м. на 1 тыс. человек населения планируемой застройки
22	Удаленность до объектов социальной и транспортной инфраструктур	В соответствии с СП 42.13330.2016 «СНиП 2.07.01-89* Градостроительство. Планировка и застройка городских и сельских поселений»

Виды разрешенного использования

Тип	ВРИ
Основные:	2.1.1 Малоэтажная многоквартирная жилая застройка 2.5 Среднеэтажная жилая застройка 2.7 Обслуживание жилой застройки 2.7.1 Хранения автотранспорта 5.1 Спорт 8.3 Обеспечение внутреннего правопорядка 9.3 Историко-культурная деятельность 12.0 Земельные участки (территории) общего пользования 12.0.1 Улично-дорожная сеть 12.0.2 Благоустройство территории
Условно разрешенные:	3.4.2 Стационарное медицинское обслуживание 3.5.2 Среднее и высшее профессиональное образование 3.8 Общественное управление 3.8.1 Государственное управление 3.8.2 Представительская деятельность 3.9 Обеспечение научной деятельности 3.9.1 Обеспечение деятельности в области гидрометеорологии и смежных с ней областях 4.2 Объекты торговли (торговые центры, торгово-развлекательные центры (комплексы)) 4.5 Банковская и страховая деятельность 4.10 Выставочно-ярмарочная деятельность
Вспомогательные:	3.1.1 Предоставление коммунальных услуг 6.8 Связь 8.3 Обеспечение внутреннего правопорядка

Градостроительный регламент территориальной зоны должен применяться с учетом требований СП 2.1.4.2625-10 «Зоны санитарной охраны источников питьевого водоснабжения г. Москвы» (утв. постановлением Главного государственного санитарного врача РФ от 30.04.2010 № 45), Постановлением Совета народных комиссаров РСФСР от 23 мая 1941 г. N 355 «О санитарной охране московского водопровода и источников его водоснабжения» (Приложение 1). Решением Исполкома московского городского и областного советов народных депутатов от 17.04 1980 г. № 500-1143 «Об утверждении проекта установления красных линий границ зон санитарной охраны источников водоснабжения г. Москвы в границах ЛПЗП» (Приложение 2). Картой ЗОУИТ в части ЗСО.

КУРТ-63		
№	Наименование параметра	Значение параметра
1	Плотность жилой застройки, процент застройки жилыми домами жилого района (квартала)	4180/13,9% (8920/29,7%)
2	Предельное количество этажей (за исключением подземных и технических этажей)	3
3	Максимальный процент застройки в границах земельного участка	Устанавливается документацией по планировке территории
4	Предельные (минимальные и (или) максимальные) размеры земельных участков	Устанавливается документацией по планировке территории
5	Минимальные отступы от границ земельных участков	Устанавливается документацией по планировке территории
6	Расчетная численность населения	Определяется из расчета 28 кв.м. общей площади многоквартирной жилой застройки на 1 человека
7	Минимальная обеспеченность объектами водоснабжения	220 л./сут на 1 человека населения планируемой застройки
8	Минимальная обеспеченность объектами водоотведения	220 л./сут на 1 человека населения планируемой застройки
9	Минимальная обеспеченность объектами теплоснабжения	0,05 Гкал/1000 кв.м общей площади планируемых объектов капитального строительства
10	Минимальная обеспеченность объектами энергоснабжения	20 Вт./кв.м общей площади планируемых объектов капитального строительства
11	Минимальная обеспеченность местами хранения транспорта	420 машино-мест на 1 тыс. человек населения планируемой застройки
12	Площадь благоустройства (территория общего пользования)	4,4 кв.м на 1 человека населения планируемой застройки
13	Рабочие места	50% от расчетной численности населения
14	Минимальная обеспеченность местами в дошкольных образовательных организациях	65 мест на 1 тыс. человек населения планируемой застройки
15	Минимальная обеспеченность местами в образовательных организациях	135 мест на 1 тыс. человек населения планируемой застройки
16	Минимальная обеспеченность поликлиниками	17,75 посещений в смену на 1 тыс. населения
17	Минимальная обеспеченность	948,3 кв.м. на 1 тыс. человек населения

	территориями плоскостных спортивных сооружений	планируемой застройки
18	Мероприятия по развитию транспорта	В соответствии с СТП ТО МО
19	Минимальная обеспеченность участковыми пунктами полиции	1 участковый пункт на 2,8 тыс. населения площадью 45 кв. м.
20	Минимальная обеспеченность многофункциональными центрами	40 кв.м. на 2 тыс. человек населения планируемой застройки
21	Минимальная обеспеченность отдельно стоящими объектами торговли	350 кв.м. на 1 тыс. человек населения планируемой застройки
22	Удаленность до объектов социальной и транспортной инфраструктур	В соответствии с СП 42.13330.2016 «СНиП 2.07.01-89* Градостроительство. Планировка и застройка городских и сельских поселений»

Виды разрешенного использования

Тип	ВРИ
Основные:	2.1.1 Малоэтажная многоквартирная жилая застройка 2.7 Обслуживание жилой застройки 2.7.1 Хранения автотранспорта 5.1 Спорт 8.3 Обеспечение внутреннего правопорядка 9.3 Историко-культурная деятельность 12.0 Земельные участки (территории) общего пользования 12.0.1 Улично-дорожная сеть 12.0.2 Благоустройство территории
Условно разрешенные:	3.4.2 Стационарное медицинское обслуживание 3.5.2 Среднее и высшее профессиональное образование 3.8 Общественное управление 3.8.1 Государственное управление 3.8.2 Представительская деятельность 3.9 Обеспечение научной деятельности 3.9.1 Обеспечение деятельности в области гидрометеорологии и смежных с ней областях 4.2 Объекты торговли (торговые центры, торгово-развлекательные центры (комплексы)) 4.5 Банковская и страховая деятельность 4.10 Выставочно-ярмарочная деятельность
Вспомогательные:	3.1.1 Предоставление коммунальных услуг 6.8 Связь 8.3 Обеспечение внутреннего правопорядка

Градостроительный регламент территориальной зоны должен применяться с учетом требований СП 2.1.4.2625-10 «Зоны санитарной охраны источников питьевого водоснабжения г. Москвы» (утв. постановлением Главного государственного санитарного врача РФ от 30.04.2010 № 45), Постановлением Совета народных комиссаров РСФСР от 23 мая 1941 г. N 355 «О санитарной охране московского водопровода и источников его водоснабжения» (Приложение 1). Решением Исполкома московского городского и областного советов народных депутатов от 17.04 1980 г. № 500-1143 «Об утверждении проекта установления красных линий границ зон санитарной охраны источников водоснабжения г. Москвы в границах ЛПЗП» (Приложение 2). Картой ЗОУИТ в части ЗСО.

КУРТ-64

№	Наименование параметра	Значение параметра
1	Общая площадь многоквартирной жилой застройки, выраженная в квадратных метрах	190 000
2	Предельное количество этажей (за исключением подземных и технических этажей)	24
3	Максимальный процент застройки в границах земельного участка	Устанавливается документацией по планировке территории
4	Предельные (минимальные и (или) максимальные) размеры земельных участков	Устанавливается документацией по планировке территории
5	Минимальные отступы от границ земельных участков	Устанавливается документацией по планировке территории
6	Расчетная численность населения	Определяется из расчета 28 кв.м. общей площади многоквартирной жилой застройки на 1 человека
7	Минимальная обеспеченность объектами водоснабжения	220 л./сут на 1 человека населения планируемой застройки
8	Минимальная обеспеченность объектами водоотведения	220 л./сут на 1 человека населения планируемой застройки
9	Минимальная обеспеченность объектами теплоснабжения	0,05 Гкал/1000 кв.м общей площади планируемых объектов капитального строительства
10	Минимальная обеспеченность объектами энергоснабжения	20 Вт./кв.м общей площади планируемых объектов капитального строительства
11	Минимальная обеспеченность местами хранения транспорта	420 машино-мест на 1 тыс. человек населения планируемой застройки
12	Площадь благоустройства (территория общего пользования)	4,4 кв.м на 1 человека населения планируемой застройки
13	Рабочие места	50% от расчетной численности населения
14	Минимальная обеспеченность местами в дошкольных образовательных организациях	65 мест на 1 тыс. человек населения планируемой застройки
15	Минимальная обеспеченность местами в образовательных организациях	135 мест на 1 тыс. человек населения планируемой застройки
16	Минимальная обеспеченность поликлиниками	17,75 посещений в смену на 1 тыс. населения
17	Минимальная обеспеченность	948,3 кв.м. на 1 тыс. человек населения

	территориями плоскостных спортивных сооружений	планируемой застройки
18	Мероприятия по развитию транспорта	В соответствии с СТП ТО МО
19	Минимальная обеспеченность участковыми пунктами полиции	1 участковый пункт на 2,8 тыс. населения площадью 45 кв.м.
20	Минимальная обеспеченность многофункциональными центрами	40 кв.м. на 2 тыс. человек населения планируемой застройки
21	Минимальная обеспеченность отдельно стоящими объектами торговли	350 кв.м. на 1 тыс. человек населения планируемой застройки
22	Удаленность до объектов социальной и транспортной инфраструктур	В соответствии с СП 42.13330.2016 «СНиП 2.07.01-89* Градостроительство. Планировка и застройка городских и сельских поселений»

Виды разрешенного использования

Тип	ВРИ
Основные:	2.1.1 Малоэтажная многоквартирная жилая застройка 2.5 Среднеэтажная жилая застройка 2.6 Многоэтажная жилая застройка (высотная застройка) 2.7 Обслуживание жилой застройки 2.7.1 Хранения автотранспорта 3.1 Коммунальное обслуживание 3.1.1 Предоставление коммунальных услуг 3.1.2 Административные здания организаций, обеспечивающих предоставление коммунальных услуг 3.5.1 Дошкольное, начальное и среднее общее образование 3.4.2 Стационарное медицинское обслуживание 3.5.2 Среднее и высшее профессиональное образование 4.2 Объекты торговли (торговые центры, торгово-развлекательные центры (комплексы)) 4.9 Служебные гаражи 5.1 Спорт 8.3 Обеспечение внутреннего правопорядка 9.3 Историко-культурная деятельность 12.0 Земельные участки (территории) общего пользования 12.0.1 Улично-дорожная сеть 12.0.2 Благоустройство территории
Условно разрешенные:	3.8 Общественное управление 3.8.1 Государственное управление 3.8.2 Представительская деятельность 3.9 Обеспечение научной деятельности 3.9.1 Обеспечение деятельности в области гидрометеорологии и смежных с ней областях 4.5 Банковская и страховая деятельность 4.10 Выставочно-ярмарочная деятельность
Вспомогательные:	3.1 Коммунальное обслуживание 6.8 Связь 8.3 Обеспечение внутреннего правопорядка

Градостроительный регламент территориальной зоны должен применяться с учетом требований СП 2.1.4.2625-10 «Зоны санитарной охраны источников питьевого водоснабжения г. Москвы» (утв. постановлением Главного государственного санитарного врача РФ от 30.04.2010 № 45), Постановлением Совета народных комиссаров РСФСР от 23 мая 1941 г. N 355 «О санитарной

охране московского водопровода и источников его водоснабжения» (Приложение 1). Решением Исполкома московского городского и областного советов народных депутатов от 17.04 1980 г. № 500-1143 «Об утверждении проекта установления красных линий границ зон санитарной охраны источников водоснабжения г. Москвы в границах ЛПЗП» (Приложение 2). Картой ЗОУИТ в части ЗСО.

Статья 36. Особенность применения регламентов в границах зоны охраны объекта культурного наследия федерального значения «Ансамбль усадьбы «Архангельское», XVII - начало XX вв»

Жилые зоны в границах зон охраны объекта культурного наследия «Ансамбль усадьбы «Архангельское», XVII - начало XX вв»:

- Зона многоквартирной жилой застройки Ж-1 (ЗР33);
- Зона застройки индивидуальными и блокированными жилыми домами Ж-2 (ЗР31);
- Зона застройки индивидуальными и блокированными жилыми домами Ж-2 (ЗР32);
- Зона застройки индивидуальными и блокированными жилыми домами Ж-2 (ЗР33);
- Зона застройки индивидуальными и блокированными жилыми домами Ж-2 (ОПЛ);
- Зона застройки индивидуальными и блокированными жилыми домами Ж-2 (ОХР);
- Зона застройки индивидуальными и блокированными жилыми домами Ж-2 (ТЕР);
- Зона застройки индивидуальными жилыми домами Ж-2С (ЗР31);
- Зона застройки индивидуальными жилыми домами Ж-2С (ЗР33);
- Зона застройки индивидуальными жилыми домами Ж-2С (ОХР).

Общественно-деловые зоны в границах зон охраны объекта культурного наследия «Ансамбль усадьбы «Архангельское», XVII - начало XX вв»:

- многофункциональная общественно-деловая зона О-1 (ЗР31);
- многофункциональная общественно-деловая зона О-1 (ЗР33);
- многофункциональная общественно-деловая зона О-1 (ОХР);
- многофункциональная общественно-деловая зона О-1 (ТЕР);
- зона специализированной общественной застройки О-2 (ЗР31);
- зона специализированной общественной застройки О-2 (ЗР33);
- зона специализированной общественной застройки О-2 (ОХР);
- зона специализированной общественной застройки О-2 (ТЕР);
- зона объектов отдыха и туризма О-4 (ЗР31);
- зона объектов отдыха и туризма О-4 (ЗР33);
- зона объектов отдыха и туризма О-4 (ТЕР).

Производственные зоны в границах зон охраны объекта культурного наследия «Ансамбль усадьбы «Архангельское», XVII - начало XX вв»:

- производственная зона П (ЗР33);
- коммунальная зона К (ОХР);
- коммунальная зона К (ОПЛ);
- коммунальная зона К (ТЕР);
- зона транспортной инфраструктуры Т (ЗР31);
- зона транспортной инфраструктуры Т (ЗР32);
- зона транспортной инфраструктуры Т (ЗР33);
- зона транспортной инфраструктуры Т (ОХР);
- зона транспортной инфраструктуры Т (ТЕР).

Рекреационные зоны в границах зон охраны объекта культурного наследия «Ансамбль усадьбы «Архангельское», XVII - начало XX вв»:

- зона парков Р-1 (ЗР31);
- зона парков Р-1 (ЗР33);

- зона парков Р-1 (ОХР);
- зона парков Р-1 (ТЕР);
- природно-рекреационная зона Р-2 (ЗР31);
- природно-рекреационная зона Р-2 (ОПЛ);
- природно-рекреационная зона Р-2 (ОХР);
- природно-рекреационная зона Р-2 (ТЕР).

Территориальные зоны специального назначения в границах зон охраны объекта культурного наследия «Ансамбль усадьбы «Архангельское», XVII - начало XX вв»:

- зона иного специального назначения СП-3 (ЗР31);
- зона иного специального назначения СП-3 (ОХР).

Территориальные зоны сельскохозяйственного использования в границах зон охраны объекта культурного наследия «Ансамбль усадьбы «Архангельское», XVII - начало XX вв»:

- зона сельскохозяйственных угодий СХ-1 (ЗР31);
- зона сельскохозяйственных угодий СХ-1 (ОПЛ);
- зона сельскохозяйственных угодий СХ-1 (ОХР);
- зона, предназначенная для ведения садоводства СХ-2 (ЗР31);
- зона, предназначенная для ведения садоводства СХ-2 (ЗР32);
- зона, предназначенная для ведения садоводства СХ-2 (ЗР33);
- зона сельскохозяйственного производства СХ-3 (ОХР);
- зона сельскохозяйственного производства СХ-3 (ОПЛ);
- зона сельскохозяйственного производства СХ-3 (ТЕР).

Территориальные зоны комплексного устойчивого развития территорий в границах зон охраны объекта культурного наследия «Ансамбль усадьбы «Архангельское», XVII - начало XX вв»:

- КУРТ-59 (ЗР31);
- КУРТ-59 (ТЕР);
- КУРТ-61 (ЗР33);
- КУРТ-60 (ЗР33).

Градостроительные регламенты для зон: Ж-1 (ЗР33), Ж-2 (ЗР31, ЗР32, ЗР33, ОПЛ, ОХР, ТЕР), Ж-2С (ЗР31, ЗР33, ОХР), О-1 (ЗР31, ЗР33, ОХР, ТЕР), О-2 (ЗР31, ЗР33, ОХР, ТЕР), О-4 (ЗР31, ЗР33, ТЕР), П (ЗР33), К (ОПЛ, ОХР, ТЕР), Т (ЗР31, ЗР32, ЗР33, ОХР, ТЕР), Р-1 (ЗР31, ЗР33, ОХР, ТЕР), Р-2 (ЗР31, ОПЛ, ОХР, ТЕР), СП-3 (ЗР31, ОХР), СХ-1 (ЗР31, ОПЛ, ОХР), СХ-2 (ЗР31, ЗР32, ЗР33), СХ-3 (ОХР, ОПЛ, ТЕР), КУРТ-59 (ЗР31), КУРТ-59 (ТЕР), КУРТ-61 (ЗР33), КУРТ-60 (ЗР33) установлены с учетом требований к режимам использования земель и градостроительным регламентам в границах зон охраны объекта культурного наследия памятника истории и культуры – ансамбля усадьбы «Архангельское» Красногорского района в соответствии с постановлением Правительства Московской области от 30 мая 2001 года № 156/18.

Статья 37. Особенность применения градостроительных регламентов в границах зоны охраны объекта культурного наследия федерального значения «Усадьба «Знаменское-Губайлово», XVIII в.»

Жилые зоны в границах зон охраны объекта культурного наследия федерального значения «Усадьба «Знаменское-Губайлово», XVIII в.»:

- зона многоквартирной жилой застройки Ж-1 (ЗР33);
- зона многоквартирной жилой застройки Ж-1 (ЗР34);
- зона многоквартирной жилой застройки Ж-1 (ЗР35);
- зона многоквартирной жилой застройки Ж-1 (ЗР36);
- зона многоквартирной жилой застройки Ж-1 (ОПЛ);
- зона многоквартирной жилой застройки Ж-1 (ОХР);
- зона многоквартирной жилой застройки Ж-1 (ТЕР);
- зона застройки индивидуальными и блокированными жилыми домами Ж-2 (ЗР32);
- зона застройки индивидуальными и блокированными жилыми домами Ж-2 (ЗР33);
- зона застройки индивидуальными и блокированными жилыми домами Ж-2 (ЗР35);
- зона застройки индивидуальными и блокированными жилыми домами Ж-2 (ЗР36);
- зона застройки индивидуальными и блокированными жилыми домами Ж-2 (ОПЛ);
- зона застройки индивидуальными и блокированными жилыми домами Ж-2 (ОХР);
- зона застройки индивидуальными и блокированными жилыми домами Ж-2 (ТЕР).

Общественно-деловые зоны в границах зон охраны объекта культурного наследия федерального значения «Усадьба «Знаменское-Губайлово», XVIII в.»:

- многофункциональная общественно-деловая зона О-1 (ЗР31);
- многофункциональная общественно-деловая зона О-1 (ЗР32);
- многофункциональная общественно-деловая зона О-1 (ЗР33);
- многофункциональная общественно-деловая зона О-1 (ЗР34);
- многофункциональная общественно-деловая зона О-1 (ЗР35);
- многофункциональная общественно-деловая зона О-1 (ЗР36);
- многофункциональная общественно-деловая зона О-1 (ОХР);
- многофункциональная общественно-деловая зона О-1 (ТЕР);
- зона специализированной общественной застройки О-2 (ЗР33);
- зона объектов физической культуры и массового спорта О-3 (ЗР33);
- зона объектов отдыха и туризма О-4 (ЗР31);
- зона объектов отдыха и туризма О-4 (ЗР33);
- зона объектов отдыха и туризма О-4 (ТЕР).

Производственные зоны в границах зон охраны объекта культурного наследия федерального значения «Усадьба «Знаменское-Губайлово», XVIII в.»:

- коммунальная зона К (ЗР31);
- коммунальная зона К (ЗР32);
- коммунальная зона К (ЗР33);
- коммунальная зона К (ЗР35);
- зона транспортной инфраструктуры Т (ЗР32);
- зона транспортной инфраструктуры Т (ЗР33);
- зона транспортной инфраструктуры Т (ЗР34);
- зона транспортной инфраструктуры Т (ЗР35);
- зона транспортной инфраструктуры Т (ОПЛ);
- зона транспортной инфраструктуры Т (ОХР);
- зона транспортной инфраструктуры Т (ТЕР).

Рекреационные зоны в границах зон охраны объекта культурного наследия федерального значения «Усадьба «Знаменское-Губайлово», XVIII в.»:

- зона парков Р-1 (ЗР31);
- зона парков Р-1 (ЗР32);
- зона парков Р-1 (ЗР33);
- зона парков Р-1 (ЗР34);
- зона парков Р-1 (ЗР35);
- зона парков Р-1 (ЗР36);
- зона парков Р-1 (ОПЛ);
- зона парков Р-1 (ОХР);
- зона парков Р-1 (ТЕР).

Территориальные зоны комплексного устойчивого развития территорий в границах зон охраны объекта культурного наследия федерального значения «Усадьба «Знаменское-Губайлово», XVIII в.»:

- КУРТ-38 (ЗР34);
- КУРТ-39 (ЗР35);
- КУРТ-37 (ЗР36).

Градостроительные регламенты для зон: Ж-1 (ЗР33, ЗР34, ЗР35, ЗР36, ОПЛ, ОХР, ТЕР), Ж-2 (ЗР32, ЗР33, ЗР35, ЗР36, ОПЛ, ОХР, ТЕР), О-1 (ЗР31, ЗР32, ЗР33, ЗР34, ЗР35, ЗР36, ОХР, ТЕР), О-2 (ЗР33), О-3 (ЗР33), О-4 (ЗР31, ЗР33, ТЕР), К (ЗР31, ЗР32, ЗР33, ЗР35), Т (ЗР32, ЗР33, ЗР34, ЗР35, ОПЛ, ОХР, ТЕР), Р-1 (ЗР31, ЗР32, ЗР33, ЗР34, ЗР35, ЗР36, ОПЛ, ОХР, ТЕР), КУРТ-38 (ЗР34), КУРТ-39 (ЗР35), КУРТ-37 (ЗР36) установлены с учетом требований к режимам использования земель и градостроительным регламентам в границах зон охраны объекта культурного наследия федерального значения – «Усадьба Знаменское-Губайлово, XVIII в.: главный дом; флигели: левый и правый, XVIII в.: флигель, XIX в.; конюшня; парк» и правового режима использования земельных участков в границе территории объекта культурного наследия» в соответствии с Приказом Росохранкультуры от 18.02.2011 № 188.

Статья 38. Особенность применения регламентов в границах зоны охраны объекта культурного наследия федерального значения - «Усадьба Петровское-Дальнее (Дурасовых) XVI-XVIII вв.»

Жилые зоны в границах зон охраны объекта культурного наследия федерального значения – «Усадьба Петровское-Дальнее (Дурасовых) XVI-XVIII вв.»:

- Зона многоквартирной жилой застройки Ж-1 (ЗР33);
- Зона многоквартирной жилой застройки Ж-1 (ЗР34);
- Зона многоквартирной жилой застройки Ж-1 (ОХР);
- Зона многоквартирной жилой застройки Ж-1 (ТЕР);
- Зона застройки индивидуальными и блокированными жилыми домами Ж-2 (ЗР31);
- Зона застройки индивидуальными и блокированными жилыми домами Ж-2 (ЗР32);
- Зона застройки индивидуальными и блокированными жилыми домами Ж-2 (ЗР33);
- Зона застройки индивидуальными и блокированными жилыми домами Ж-2 (ЗР34);
- Зона застройки индивидуальными и блокированными жилыми домами Ж-2 (ЗР35);
- Зона застройки индивидуальными и блокированными жилыми домами Ж-2 (ОПЛ);
- Зона застройки индивидуальными и блокированными жилыми домами Ж-2 (ОХР);

- Зона застройки индивидуальными и блокированными жилыми домами Ж-2 (ТЕР).

Общественно-деловые зоны в границах зон охраны объекта культурного наследия федерального значения – «Усадьба Петровское-Дальнее (Дурасовых) XVI-XVIII вв.»:

- многофункциональная общественно-деловая зона О-1 (ЗР31);
- многофункциональная общественно-деловая зона О-1 (ЗР34);
- многофункциональная общественно-деловая зона О-1 (ЗР35);
- многофункциональная общественно-деловая зона О-1 (ОХР);
- зона специализированной общественной застройки О-2 (ЗР31);
- зона специализированной общественной застройки О-2 (ЗР33);
- зона специализированной общественной застройки О-2 (ОПЛ);
- зона специализированной общественной застройки О-2 (ОХР);
- зона специализированной общественной застройки О-2 (ТЕР);
- зона объектов физической культуры и массового спорта О-3 (ЗР33);
- зона объектов физической культуры и массового спорта О-3 (ОПЛ);
- зона объектов отдыха и туризма О-4 (ЗР31);
- зона объектов отдыха и туризма О-4 (ЗР33);
- зона объектов отдыха и туризма О-4 (ТЕР).

Производственные зоны в границах зон охраны объекта культурного наследия федерального значения – «Усадьба Петровское-Дальнее (Дурасовых) XVI-XVIII вв.»:

- производственная зона П (ЗР34);
- производственная зона П (ЗР35);
- коммунальная зона К (ЗР33);
- коммунальная зона К (ЗР35);
- зона транспортной инфраструктуры Т (ЗР31);
- зона транспортной инфраструктуры Т (ЗР33);
- зона транспортной инфраструктуры Т (ЗР34);
- зона транспортной инфраструктуры Т (ЗР35);
- зона транспортной инфраструктуры Т (ОХР);
- зона транспортной инфраструктуры Т (ТЕР).

Рекреационные зоны в границах зон охраны объекта культурного наследия федерального значения – «Усадьба Петровское-Дальнее (Дурасовых) XVI-XVIII вв.»:

- зона парков Р-1 (ОХР);
- природно-рекреационная зона Р-2 (ЗР31);
- природно-рекреационная зона Р-2 (ЗР33);
- природно-рекреационная зона Р-2 (ЗР34);
- природно-рекреационная зона Р-2 (ЗР35);
- природно-рекреационная зона Р-2 (ОПЛ);
- природно-рекреационная зона Р-2 (ОХР);
- природно-рекреационная зона Р-2 (ТЕР).

Территориальные зоны специального назначения в границах зон охраны объекта культурного наследия федерального значения – «Усадьба Петровское-Дальнее (Дурасовых) XVI-XVIII вв.»:

- зона иного специального назначения СП-1 (ЗР35).

Территориальные зоны сельскохозяйственного использования в границах зон охраны объекта культурного наследия федерального значения – «Усадьба Петровское-Дальнее (Дурасовых) XVI-XVIII вв.»:

- зона сельскохозяйственных угодий СХ-1 (ОПЛ);
- зона, предназначенная для ведения садоводства СХ-2 (ЗР35);
- зона сельскохозяйственного производства СХ-3 (ЗР35).

Территориальные зоны комплексного устойчивого развития территорий в границах зон охраны объекта культурного наследия федерального значения – «Усадьба Петровское-Дальнее (Дурасовых) XVI-XVIII вв.»:

- КУРТ-48 (ОПЛ);
- КУРТ-50 (ЗР35);
- КУРТ-50 (ЗР33).

Градостроительные регламенты для зон: Ж-1 (ЗР33, ЗР34, ОХР, ТЕР), Ж-2 (ЗР31, ЗР32, ЗР33, ЗР34, ЗР35, ОПЛ, ОХР, ТЕР), О-1 (ЗР31, ЗР34, ЗР35, ОХР), О-2 (ЗР31, ЗР33, ОПЛ, ОХР, ТЕР), О-3 (ЗР33, ОПЛ), О-4 (ЗР31, ЗР33, ТЕР), П (ЗР34, ЗР35), К (ЗР33, ЗР35), Т (ЗР31, ЗР33, ЗР34, ЗР35 ОХР, ТЕР), Р-1 (ОХР), Р-2 (ЗР31, ЗР33, ЗР34, ЗР35, ОПЛ, ОХР, ТЕР), СП-1 (ЗР35), СХ-1 (ОПЛ), СХ-2 (ЗР35), СХ-3 (ЗР35), КУРТ-48 (ОПЛ), КУРТ-50 (ЗР33, ЗР35) установлены с учетом требований к режимам использования земель и градостроительным регламентам в границах зон охраны объекта культурного наследия памятника истории и культуры – «Усадьба Петровское-Дальнее (Дурасовых) XVI-XVIII вв.» в соответствии с постановлением Правительства Московской области от 07 ноября 2011 года № 1350/45.

Статья 39. Особенность применения регламентов в границах зоны охраны объекта культурного наследия регионального значения – церковь Николая Чудотворца в с. Ангелово.

Жилые зоны в границах зон охраны объекта культурного наследия регионального значения «Церковь Николая Чудотворца, 1906 г.»:

- Зона застройки индивидуальными и блокированными жилыми домами Ж-2 (ЗАЩ);
- Зона застройки индивидуальными и блокированными жилыми домами Ж-2 (ТЕР).

Территориальные зоны сельскохозяйственного использования в границах зон охраны объекта культурного наследия регионального значения «Церковь Николая Чудотворца, 1906 г.»:

- зона, предназначенная для ведения садоводства СХ-2 (ЗАЩ).

Территориальные зоны комплексного устойчивого развития территорий в границах зон охраны объекта культурного наследия регионального значения «Церковь Николая Чудотворца, 1906 г.»:

- КУРТ-40 (ЗАЩ).

Градостроительные регламенты для зон: Ж-2 (ЗАЩ, ТЕР), СХ-2 (ЗАЩ), КУРТ-40 (ЗАЩ) установлены с учетом требований к режимам использования земель и градостроительным

регламентам в границах зон охраны объекта культурного наследия регионального значения – «Церковь Николая Чудотворца, 1906 г.» в соответствии с Федеральным законом от 25 июня 2002 года № 73-ФЗ и в соответствии с распоряжением Министерства культуры №56-р от 25.02.2009г.

Статья 40. Особенность применения регламентов в границах зоны охраны объекта культурного наследия регионального значения – церковь Успения Пресвятой Богородицы, 1873 г., 1894-1897 гг. в городе Красногорске Московской области.

Жилые зоны в границах зон охраны объекта культурного наследия регионального значения – церковь Успения Пресвятой Богородицы, 1873 г., 1894-1897 гг. в городе Красногорске Московской области:

- Зона многоквартирной жилой застройки Ж-1 (ЗР35);
- Зона многоквартирной жилой застройки Ж-1 (ТЕР);
- Зона застройки индивидуальными и блокированными жилыми домами Ж-2 (ЗР32);
- Зона застройки индивидуальными и блокированными жилыми домами Ж-2 (ЗР33);

Общественно-деловые зоны в границах зон охраны объекта культурного наследия регионального значения – церковь Успения Пресвятой Богородицы, 1873 г., 1894-1897 гг. в городе Красногорске Московской области:

- многофункциональная общественно-деловая зона О-1 (ТЕР);
- многофункциональная общественно-деловая зона О-1 (ОХР);
- многофункциональная общественно-деловая зона О-1 (ЗР34);
- зона объектов физической культуры и массового спорта О-3 (ЗР31).

Производственные зоны в границах зон охраны объекта культурного наследия регионального значения – церковь Успения Пресвятой Богородицы, 1873 г., 1894-1897 гг. в городе Красногорске Московской области:

- зона транспортной инфраструктуры Т (ЗР32);
- зона транспортной инфраструктуры Т (ЗР33);
- зона транспортной инфраструктуры Т (ЗР35);
- зона транспортной инфраструктуры Т (ОХР).

Территориальные зоны комплексного устойчивого развития территорий в границах зон охраны объекта культурного наследия регионального значения – церковь Успения Пресвятой Богородицы, 1873 г., 1894-1897 гг. в городе Красногорске Московской области:

- КУРТ-33 (ЗР34).

Градостроительные регламенты для зон: Ж-1 (ЗР35, ТЕР), Ж-2 (ЗР32, ЗР33), О-1 (ТЕР, ОХР, ЗР34), О-3 (ЗР31), Т (ЗР32, ЗР33, ЗР35, ОХР), КУРТ-33 (ЗР34) установлены с учетом требований к режимам использования земель и градостроительным регламентам в границах зон охраны объекта культурного наследия регионального значения – церковь Успения Пресвятой Богородицы, 1873 г., 1894-1897 гг. в городе Красногорске Московской области в соответствии с постановлением Правительства Московской области от 22.08.2019 №542/27 и в соответствии с распоряжением Министерства культуры Московской области от 16.07.2009 №261-р.

Статья 41. Особенность применения регламентов в границах зоны охраны объекта культурного наследия регионального значения – «Усадьба «Ильинское»: здание родильного приюта, 1892 г.»

Жилые зоны в границах зон охраны объекта культурного наследия регионального значения – «Усадьба «Ильинское»: здание родильного приюта, 1892 г.»:

- Зона застройки индивидуальными и блокированными жилыми домами Ж-2 (ТЕР);
- Зона застройки индивидуальными и блокированными жилыми домами Ж-2 (ЗАЩ).

Общественно-деловые зоны в границах зон охраны объекта культурного наследия регионального значения – «Усадьба «Ильинское»: здание родильного приюта, 1892 г.»:

- зона специализированной общественной застройки О-2 (ЗАЩ);
- зона объектов отдыха и туризма О-4 (ЗАЩ).

Производственные зоны в границах зон охраны объекта культурного наследия регионального значения – «Усадьба «Ильинское»: здание родильного приюта, 1892 г.»:

- зона транспортной инфраструктуры Т (ЗАЩ).

Градостроительные регламенты для зон: Ж-2 (ЗАЩ, ТЕР), О-2 (ЗАЩ), О-4 (ЗАЩ), Т (ЗАЩ), установлены с учетом требований к режимам использования земель и градостроительным регламентам в границах зон охраны объекта культурного наследия регионального значения – «Усадьба «Ильинское»: здание родильного приюта, 1892 г.» в соответствии с Федеральным законом от 25 июня 2002 года № 73-ФЗ и в соответствии с распоряжением Главного управления Культурного наследия Московской области от 22.03.2017 № 45РВ-125.

Статья 42. Особенность применения регламентов в границах зоны охраны объекта культурного наследия регионального значения – «Усадьба «Ильинское»: здание женской школы, посл. четв. XIX в.»

Жилые зоны в границах зон охраны объекта культурного наследия регионального значения – «Усадьба «Ильинское»: здание женской школы, посл. четв. XIX в.»:

- Зона застройки индивидуальными и блокированными жилыми домами Ж-2 (ТЕР);
- Зона застройки индивидуальными и блокированными жилыми домами Ж-2 (ЗАЩ).

Производственные зоны в границах зон охраны объекта культурного наследия регионального значения – «Усадьба «Ильинское»: здание женской школы, посл. четв. XIX в.»:

- зона транспортной инфраструктуры Т (ЗАЩ).

Градостроительные регламенты для зон: Ж-2 (ЗАЩ, ТЕР), Т (ЗАЩ), установлены с учетом требований к режимам использования земель и градостроительным регламентам в границах зон охраны объекта культурного наследия регионального значения – «Усадьба «Ильинское»: здание женской школы, посл. четв. XIX в.» в соответствии с Федеральным законом от 25 июня 2002 года № 73-ФЗ и в соответствии с распоряжением Министерства культуры Московской области от 02.03.2016 № 15РВ-78.

Статья 43. Особенность применения регламентов в границах зоны охраны объекта культурного наследия регионального значения – церковь иконы Божией Матери «Знамение».

Жилые зоны в границах зон охраны объекта культурного наследия регионального значения – церковь иконы Божией Матери «Знамение»:

- Зона застройки индивидуальными и блокированными жилыми домами Ж-2 (ТЕР);
- Зона застройки индивидуальными и блокированными жилыми домами Ж-2 (ЗАЩ).

Территориальные зоны комплексного устойчивого развития территорий в границах зон охраны объекта культурного наследия регионального значения – церковь иконы Божией Матери «Знамение»:

- КУРТ-6 (ЗАЩ).

Градостроительные регламенты для зон: Ж-2 (ЗАЩ, ТЕР), КУРТ-6 (ЗАЩ), установлены с учетом требований к режимам использования земель и градостроительным регламентам в границах зон охраны объекта культурного наследия регионального значения – церковь иконы Божией Матери «Знамение» в соответствии с Федеральным законом от 25 июня 2002 года № 73-ФЗ и в соответствии с распоряжением Министерства культуры Московской области №329-р от 01.10.2009г.

Статья 44. Особенность применения регламентов в границах зоны охраны объекта культурного наследия регионального значения – «Усадьба «Никольское-Урюпино».

Жилые зон в границах зон охраны объекта культурного наследия регионального значения – «Усадьба «Никольское-Урюпино»:

- Зона многоквартирной жилой застройки Ж-1 (ЗР34);
- Зона многоквартирной жилой застройки Ж-1 (ОХР);
- Зона застройки индивидуальными и блокированными жилыми домами Ж-2 (ЗР31);
- Зона застройки индивидуальными и блокированными жилыми домами Ж-2 (ЗР32);
- Зона застройки индивидуальными и блокированными жилыми домами Ж-2 (ЗР33);
- Зона застройки индивидуальными и блокированными жилыми домами Ж-2 (ОПЛ);
- Зона застройки индивидуальными и блокированными жилыми домами Ж-2 (ОХР);
- Зона застройки индивидуальными и блокированными жилыми домами Ж-2 (ТЕР);
- Зона застройки индивидуальными жилыми домами Ж-2С (ЗР33).

Общественно-деловые зоны в границах зон охраны объекта культурного наследия регионального значения – «Усадьба «Никольское-Урюпино»:

- многофункциональная общественно-деловая зона О-1 (ТЕР);
- зона специализированной общественной застройки О-2 (ЗР31);
- зона специализированной общественной застройки О-2 (ЗР34);
- зона специализированной общественной застройки О-2 (ТЕР).

Производственные зоны в границах зон охраны объекта культурного наследия регионального значения – «Усадьба «Никольское-Урюпино»:

- коммунальная зона К (ТЕР);
- зона транспортной инфраструктуры Т (ЗР34);

- зона транспортной инфраструктуры Т (ОПЛ);
- зона транспортной инфраструктуры Т (ОХР);
- зона транспортной инфраструктуры Т (ТЕР).

Рекреационные зоны в границах зон охраны объекта культурного наследия регионального значения – «Усадьба «Никольское-Урюпино»:

- природно-рекреационная зона Р-2 (ОПЛ);
- природно-рекреационная зона Р-2 (ТЕР).

Территориальные зоны специального назначения в границах зон охраны объекта культурного наследия регионального значения – «Усадьба «Никольское-Урюпино»:

- зона иного специального назначения СП-1 (ЗР31);
- зона иного специального назначения СП-3 (ЗР34);
- зона иного специального назначения СП-3 (ОХР);
- зона иного специального назначения СП-3 (ТЕР).

Территориальные зоны сельскохозяйственного использования в границах зон охраны объекта культурного наследия регионального значения – «Усадьба «Никольское-Урюпино»:

- зона, предназначенная для ведения садоводства СХ-2 (ЗР31);
- зона, предназначенная для ведения садоводства СХ-2 (ЗР33);
- зона, предназначенная для ведения садоводства СХ-2 (ОПЛ);
- зона, предназначенная для ведения садоводства СХ-2 (ТЕР).

Градостроительные регламенты для зон: Ж-1 (ЗР34, ОХР), Ж-2 (ЗР31, ЗР32, ЗР33, ОПЛ, ОХР, ТЕР), Ж-2С (ЗР33), О-1 (ТЕР), О-2 (ЗР31, ЗР34, ТЕР), К (ТЕР), Т (ЗР34, ОПЛ, ОХР, ТЕР), Р-2 (ОПЛ, ТЕР), СП-1 (ЗР31), СП-3 (ЗР34, ОХР, ТЕР), СХ-2 (ЗР31, ЗР33, ОПЛ, ТЕР) установлены с учетом требований к режимам использования земель и градостроительным регламентам в границах зон охраны объекта культурного наследия регионального значения – «Усадьба «Никольское-Урюпино» в соответствии с постановлением Правительства Московской области от 07.11.2017 № 918/41 и в соответствии с распоряжением Главного управления культурного наследия Московской области № 45РВ-508 от 01.11.2017 г.

Статья 45. Особенность применения регламентов в границах зоны охраны объекта культурного наследия регионального значения – Храмового комплекса: церкви иконы Божией Матери Боголюбской, 1890-е гг., и церкви Николая Чудотворца, 1821 г. в г. Красногорске Московской области.

Жилые зоны в границах зон охраны объекта культурного наследия регионального значения – Храмового комплекса: церкви иконы Божией Матери Боголюбской, 1890-е гг., и церкви Николая Чудотворца, 1821 г. в г. Красногорске Московской области:

- Зона застройки индивидуальными жилыми домами Ж-2-1 (ТЕР);
- Зона застройки индивидуальными жилыми домами Ж-2-1 (ЗАЩ).

Производственные зоны в границах зон охраны объекта культурного наследия регионального значения – Храмового комплекса: церкви иконы Божией Матери Боголюбской, 1890-е гг., и церкви Николая Чудотворца, 1821 г. в г. Красногорске Московской области:

- коммунальная зона К (ЗАЩ);
- зона транспортной инфраструктуры Т (ЗАЩ).

Рекреационные зоны в границах зон охраны объекта культурного наследия регионального значения – Храмового комплекса: церкви иконы Божией Матери Боголюбской, 1890-е гг., и церкви Николая Чудотворца, 1821 г. в г. Красногорске Московской области:

- зона парков Р-1 (ЗАЩ);
- зона парков Р-1 (ТЕР).

Территориальные зоны комплексного устойчивого развития территорий в границах зон охраны объекта культурного наследия регионального значения – Храмового комплекса: церкви иконы Божией Матери Боголюбской, 1890-е гг., и церкви Николая Чудотворца, 1821 г. в г. Красногорске Московской области:

- КУРТ-43 (ЗАЩ).

Градостроительные регламенты для зон: Ж-2-1 (ЗАЩ, ТЕР), К (ЗАЩ), Т (ЗАЩ), Р-1 (ЗАЩ, ТЕР), КУРТ-43 (ЗАЩ), установлены с учетом требований к режимам использования земель и градостроительным регламентам в границах зон охраны объекта культурного наследия регионального значения – Храмового комплекса: церкви иконы Божией Матери Боголюбской, 1890-е гг., и церкви Николая Чудотворца, 1821 г. в г. Красногорске Московской области в соответствии с Федеральным законом от 25 июня 2002 года № 73-ФЗ и в соответствии с распоряжением Министерства культуры Московской области №336-р от 01.10.2009г.

Статья 46. Особенность применения регламентов в границах зоны охраны объекта культурного наследия регионального значения – усадьбы «Степановское»: - парк, кон. XVIII-XIXвв. Сельского поселения Ильинское Красногорского муниципального района Московской области.

Жилые зоны в границах зон охраны объекта культурного наследия регионального значения – усадьбы «Степановское»: - парк, кон. XVIII-XIXвв. Сельского поселения Ильинское Красногорского муниципального района Московской области:

- Зона многоквартирной жилой застройки Ж-1 (ТЕР);
- Зона многоквартирной жилой застройки Ж-1 (ЗАЩ);
- Зона застройки индивидуальными и блокированными жилыми домами Ж-2 (ТЕР);
- Зона застройки индивидуальными и блокированными жилыми домами Ж-2 (ЗАЩ);
- Зона застройки индивидуальными жилыми домами Ж-2С (ЗАЩ).

Общественно-деловые зоны в границах зон охраны объекта культурного наследия регионального значения – усадьбы «Степановское»: - парк, кон. XVIII-XIXвв. Сельского поселения Ильинское Красногорского муниципального района Московской области:

- зона специализированной общественной застройки О-2 (ТЕР);
- зона специализированной общественной застройки О-2 (ЗАЩ);
- зона объектов отдыха и туризма О-4 (ТЕР);
- зона объектов отдыха и туризма О-4 (ЗАЩ).

Производственные зоны в границах зон охраны объекта культурного наследия регионального значения – усадьбы «Степановское»: - парк, кон. XVIII-XIXвв. Сельского поселения Ильинское Красногорского муниципального района Московской области:

- коммунальная зона К (ТЕР);
- коммунальная зона К (ЗАЩ);
- зона транспортной инфраструктуры Т (ЗАЩ).

Рекреационные зоны в границах зон охраны объекта культурного наследия регионального значения – усадьбы «Степановское»: - парк, кон. XVIII-XIXвв. Сельского поселения Ильинское Красногорского муниципального района Московской области:

- природно-рекреационная зона Р-2 (ЗАЩ);
- природно-рекреационная зона Р-2 (ТЕР).

Территориальные зоны сельскохозяйственного использования в границах зон охраны объекта культурного наследия регионального значения – усадьбы «Степановское»: - парк, кон. XVIII-XIXвв. Сельского поселения Ильинское Красногорского муниципального района Московской области:

- зона, предназначенная для ведения садоводства СХ-2 (ЗАЩ);
- зона, предназначенная для ведения садоводства СХ-2 (ТЕР).

Территориальные зоны комплексного устойчивого развития территорий в границах зон охраны объекта культурного наследия регионального значения – усадьбы «Степановское»: - парк, кон. XVIII-XIXвв. Сельского поселения Ильинское Красногорского муниципального района Московской области:

- КУРТ-49 (ЗАЩ).

Градостроительные регламенты для зон: Ж-1 (ЗАЩ, ТЕР), Ж-2 (ЗАЩ, ТЕР), Ж-2С (ЗАЩ), О-2 (ТЕР, ЗАЩ), О-4 (ТЕР, ЗАЩ), К (ТЕР, ЗАЩ), Т (ЗАЩ), Р-2 (ЗАЩ, ТЕР), СХ-2 (ТЕ, ЗАЩ), КУРТ-49 (ЗАЩ), установлены с учетом требований к режимам использования земель и градостроительным регламентам в границах зон охраны объекта культурного наследия регионального значения – усадьбы «Степановское»: - парк, кон. XVIII-XIXвв. Сельского

поселения Ильинское Красногорского муниципального района Московской области в соответствии с Федеральным законом от 25 июня 2002 года № 73-ФЗ и в соответствии с распоряжением Министерства культуры Московской области №43-р от 10.02.2012г.

Статья 47. Особенность применения регламентов в границах зоны охраны объекта культурного наследия федерального значения – Церковь Дмитрия Солунского, 1689 г.

Жилые зоны в границах зон охраны объекта культурного наследия федерального значения – Церковь Дмитрия Солунского, 1689 г.:

- Зона застройки индивидуальными и блокированными жилыми домами Ж-2 (ЗАЩ).

Общественно-деловые зоны в границах зон охраны объекта культурного наследия федерального значения – Церковь Дмитрия Солунского, 1689 г.:

- многофункциональная общественно-деловая зона О-1 (ЗАЩ);
- зона объектов отдыха и туризма О-4 (ЗАЩ).

Производственные зоны в границах зон охраны объекта культурного наследия федерального значения – Церковь Дмитрия Солунского, 1689 г.:

- зона транспортной инфраструктуры Т (ЗАЩ).

Рекреационные зоны в границах зон охраны объекта культурного наследия федерального значения – Церковь Дмитрия Солунского, 1689 г.:

- природно-рекреационная зона Р-2 (ЗАЩ).

Территориальные зоны комплексного устойчивого развития территорий в границах зон охраны объекта культурного наследия федерального значения – Церковь Дмитрия Солунского, 1689 г.:

- КУРТ-49 (ЗАЩ).

Градостроительные регламенты для зон: Ж-2 (ЗАЩ), О-1 (ЗАЩ), О-4 (ЗАЩ), Т (ЗАЩ), Р-2 (ЗАЩ), КУРТ-49 (ЗАЩ), установлены с учетом требований к режимам использования земель и градостроительным регламентам в границах зон охраны объекта культурного наследия федерального значения – Церковь Дмитрия Солунского, 1689 г. в соответствии с Федеральным законом от 25 июня 2002 года № 73-ФЗ.

Статья 48. Особенность применения регламентов в границах зоны охраны объекта культурного наследия федерального значения – Церковь Ильинская, 1735 г.

Жилые зоны в границах зон охраны объекта культурного наследия федерального значения – Церковь Ильинская, 1735 г.:

- Зона застройки индивидуальными и блокированными жилыми домами Ж-2 (ЗАЩ).

Общественно-деловые зоны в границах зон охраны объекта культурного наследия федерального значения – Церковь Ильинская, 1735 г.:

- зона специализированной общественной застройки О-2 (ЗАЩ);

- зона объектов отдыха и туризма О-4 (ЗАЩ).

Производственные зоны в границах зон охраны объекта культурного наследия федерального значения – Церковь Ильинская, 1735 г.:

- зона транспортной инфраструктуры Т (ЗАЩ).

Рекреационные зоны в границах зон охраны объекта культурного наследия федерального значения – Церковь Ильинская, 1735 г.:

- природно-рекреационная зона Р-2 (ЗАЩ).

Градостроительные регламенты для зон: Ж-2 (ЗАЩ), О-2 (ЗАЩ), О-4 (ЗАЩ), Т (ЗАЩ), Р-2 (ЗАЩ), установлены с учетом требований к режимам использования земель и градостроительным регламентам в границах зон охраны объекта культурного наследия федерального значения – Церковь Ильинская, 1735 г. в соответствии с Федеральным законом от 25 июня 2002 года № 73-ФЗ.

Статья 49. Особенность применения регламентов в границах зоны охраны объекта культурного наследия регионального значения – Усадьба «Ново-Никольское». Фабричный городок, сер. 19 в., 1880-е гг.

Жилые зоны в границах зон охраны объекта культурного наследия регионального значения – Церковь Ильинская, 1735 г.:

- Зона многоквартирной жилой застройки Ж-1 (ЗАЩ);
- Зона застройки индивидуальными и блокированными жилыми домами Ж-2 (ЗАЩ).

Общественно-деловые зоны в границах зон охраны объекта культурного наследия регионального значения – Церковь Ильинская, 1735 г.:

- многофункциональная общественно-деловая зона О-1 (ЗАЩ);
- зона специализированной общественной застройки О-2 (ЗАЩ);
- зона объектов отдыха и туризма О-4 (ЗАЩ).

Производственные зоны в границах зон охраны объекта культурного наследия регионального значения – Церковь Ильинская, 1735 г.:

- производственная зона П (ЗАЩ);
- зона транспортной инфраструктуры Т (ЗАЩ).

Рекреационные зоны в границах зон охраны объекта культурного наследия регионального значения – Церковь Ильинская, 1735 г.:

- зона парков Р-1 (ЗАЩ).

Территориальные зоны комплексного устойчивого развития территорий в границах зон охраны объекта культурного наследия регионального значения – Церковь Ильинская, 1735 г.:

- КУРТ-30 (ЗАЩ).

Градостроительные регламенты для зон: Ж-1 (ЗАЩ), Ж-2 (ЗАЩ), О-1 (ЗАЩ), О-2 (ЗАЩ), О-4 (ЗАЩ), П (ЗАЩ), Т (ЗАЩ), Р-1 (ЗАЩ), установлены с учетом требований к

режимам использования земель и градостроительным регламентам в границах зон охраны объекта культурного наследия регионального значения – Церковь Ильинская, 1735 г. в соответствии с Федеральным законом от 25 июня 2002 года № 73-ФЗ.

**ПРИЛОЖЕНИЕ 1. ПОСТАНОВЛЕНИЕ СОВЕТА НАРОДНЫХ КОМИССАРОВ
РСФСР ОТ 23 МАЯ 1941 Г. N 355 «О САНИТАРНОЙ ОХРАНЕ МОСКОВСКОГО
ВОДОПРОВОДА И ИСТОЧНИКОВ ЕГО ВОДОСНАБЖЕНИЯ»**

В целях усиления санитарной охраны Московского водопровода и источников его водоснабжения, Совет Народных Комиссаров РСФСР постановляет:

1. В соответствии со ст. 6 Постановления ЦИК и СНК Союза ССР от 17 мая 1937 года "О санитарной охране водопроводов и источников водоснабжения" (С. Зак., 1937, N 35, ст. 143) утвердить Положения о зонах санитарной охраны:

- а) Рублевского водопровода гор. Москвы и источников его питания (Приложение N 1);
- б) Сталинской насосно-очистной станции Московского водопровода и источников ее питания (Приложение N 2);
- в) Мытищинской насосной станции Московского водопровода и источников ее питания (Приложение N 3).

2. Предложить исполкомам Московского городского и Московского областного Советов депутатов трудящихся:

- а) обеспечить проведение в жизнь утвержденных настоящим Постановлением Положений о зонах санитарной охраны Московского водопровода и источников его водоснабжения;
- б) оповестить население о границах зон санитарной охраны источников водоснабжения и их поясов, а также о режиме, действующем в пределах каждой зоны;
- в) отметить в натуре соответствующими знаками границы первого пояса каждой из зон;
- г) провести необходимые санитарно-оздоровительные мероприятия в пределах каждой зоны.

3. Поручить Наркомздраву РСФСР организовать систематический контроль за выполнением утвержденных Положений о зонах санитарной охраны Московского водопровода и источников его водоснабжения.

Председатель СНК РСФСР

Управляющий Делами
СНК РСФСР

Приложение N 1
к Постановлению СНК РСФСР
от 23 мая 1941 г. N 355

**ПОЛОЖЕНИЕ
О ЗОНЕ САНИТАРНОЙ ОХРАНЫ РУБЛЕВСКОГО ВОДОПРОВОДА
И ИСТОЧНИКОВ ЕГО ПИТАНИЯ**

Зона санитарной охраны Рублевского водопровода и источников его питания устанавливается в составе 3-х поясов.

Границы поясов охранной зоны

1. В первый пояс зоны санитарной охраны Рублевского водопровода включаются:

а) территория со всеми находящимися на ней строениями Рублевской насосно-очистной станции и части рабочего поселка при ней, примыкающей к техническим сооружениям станции и ограниченной с С.В. стороны проездом вдоль стадиона, а также территория землепользования насосной станции, расположенная к западу и Ю.З. от сооружений, включая Лохинский остров, и по обоим берегам р. Москвы на этом участке, включая и р. Москву и староречье на этом участке;

б) территория Черепковской насосной станции в пределах ограждения;

в) территории Краснопресненской станции и Воробьевских резервуаров;

г) трассы водоводов всех указанных станций в пределах полосы отвода, но не менее 10 метров по обе стороны от водоводов;

д) участок при Истринской плотине имени Куйбышева, ограниченный с западной стороны дорогой, с юга и востока - границами землепользования, а с северной стороны простирающимися по обоим берегам полосой шириной в 100 м и по водохранилищу до залива реки Катышки.

2. Во второй пояс включается территория, смежная с первым поясом, непосредственно окружающая источники питания Рублевского водопровода, реки Москву и Истру с их притоками в следующих границах:

Начиная со станции Немчинов пост Западной ж.д., граница идет на Дом отдыха НКПС и далее по правому берегу р. Москвы через селения Троицкое-Лыково и Строгино, отсюда на Ново-Никольскую фабрику селения Козино, Дедово, Марьино, Задорино, Алексеевское, Снопово, бывший кожзавод "Солнце", селение Ожогоино, Поповку, Гречнево, Кузнецово, Зыково, Карцево, Филатово, Скрябино, Андреевское, Бережки и далее по реке Москве на селения Васильевское, Кубинское, Петелино, Сидоровское, Щедрино и по линии Западной ж.д. до станции Немчинов пост. Во II пояс входит полоса шириной 50 метров по обе стороны от оси крайних водоводов.

3. Третий пояс охватывает верхнюю часть бассейна реки Москвы в пределах Солнечногорского, Ново-Петровского, Рузского, Можайского, Уваровского, Волоколамского и Шаховского районов, а также селения, относящиеся к участку Перхушковской больницы (за исключением тех, которые вошли во II пояс).

Правила санитарного режима охранной зоны Рублевского водопровода и источников его питания

I. Первый пояс

4. В границах первого пояса запрещается:

а) постоянное и временное проживание лиц, не связанных непосредственно с работой на водопроводных сооружениях, входящих в систему Рублевского водопровода; доступ разрешается только по пропускам;

б) какое бы то ни было строительство, не связанное с техническими или санитарно-техническими нуждами водопроводных сооружений; строительство, имеющее непосредственное отношение к эксплуатации водопровода, допускается лишь с разрешения госсанинспектора охранной зоны;

в) какое бы то ни было использование реки Москвы и водохранилища на р. Истре, не связанное с эксплуатацией водопроводных сооружений (купанье, катанье на лодках, охота и рыбная ловля и т.д.);

г) загрязнение почвы и водоемов, спуск в водоемы каких бы то ни было сточных вод (даже после очистки);

д) выпас и водопой скота, а также содержание скота за исключением б. сел. Луки, вырубка и порча деревьев и кустарника;

е) устройство пикников, прогулок и т.д.

5. Все деревянные жилые дома, находящиеся на территории I пояса, должны быть перенесены во II пояс; остающиеся каменные и бетонные дома должны быть использованы только для служебных и хозяйственных надобностей. Территория I пояса должна быть ограждена.

6. Обслуживающий персонал насосных и насосно-очистных станций подлежит обязательному обследованию на бактерионосительство и прививке против желудочно-кишечных заболеваний.

II. Второй пояс

7. В границах второго пояса зоны санитарной охраны воспрещается:

а) загрязнение рек, ручьев и других водоемов мусором, нечистотами, навозом и т.д.;

б) спуск в водоемы сточных вод без очистки и в поглощающие колодцы;

в) свалка или выбрасывание мусора, трупов павших животных, нечистот и отходов и выливание помоев вне отведенных для этого санитарным надзором мест;

г) устройство кладбищ и скотомогильников на берегах рек, водохранилищ и оврагов; существующие скотомогильники и кладбища на берегах рек, водохранилищ и оврагов должны быть в течение 1941 г. закрыты; вместо них должны быть устроены новые скотомогильники и кладбища на расстоянии не менее одного километра от берегов рек, водохранилищ и оврагов, с разрешения Госсанинспекции в каждом отдельном случае;

д) в отдельных пунктах санитарной зоны санинспекцией могут быть запрещены водопой скота в реках и водохранилищах и пастьба его на прибрежных участках, а также распашка прибрежной полосы, с объявлением о запрещении через исполком сельского Совета депутатов трудящихся.

8. Вывоз нечистот и отходов из жилых домов и хозяйственных построек должен производиться своевременно, не допуская переполнения выгребов и мусорных ящиков.

9. Все расположенные во II поясе зоны санитарной охраны промышленные предприятия, железнодорожные станции, учреждения и т.п. должны быть оборудованы за счет хозорганизаций и учреждений надлежащими сооружениями по водоснабжению и обезвреживанию нечистот и отходов, согласно указаний Госсанинспекции зоны санитарной охраны.

Ответственность за устройство этих сооружений и за правильную работу возлагается на руководителей предприятий и учреждений.

Во всех селениях второго пояса должны быть устроены и оборудованы водопроводы, колодцы и родники силами и средствами местных исполкомов районных, городских и поселковых и сельских Советов депутатов трудящихся.

10. В пределах второго пояса воспрещается:

а) без предварительного разрешения Государственной санитарной инспекции зоны санитарной охраны возведение всякого рода новых строений и сооружений;

б) рубка леса и лесных насаждений и раскорчевка лесных площадей. Лесное хозяйство должно иметь исключительно водоохранное направление.

11. Планы лесного хозяйства на территории второго пояса обязательно согласовываются с Государственной санитарной инспекцией зоны санитарной охраны.

12. Выдача разрешений на всякого рода земляные и строительные работы, горные разработки, изыскания, планировку, сооружение, переоборудование, капитальный ремонт промышленных предприятий, учреждений, дорог и иных сооружений, на отвод земельных и лесных участков - производится лишь при наличии предварительного разрешения Государственной санитарной инспекции зоны санитарной охраны.

13. Все лечебно-санитарные учреждения, а также врачи и лекарские помощники, работающие на территории, входящей во второй пояс зоны санитарной охраны (Кунцевский, Звенигородский, Красногорский, Истринский, Солнечногорский и Ново-Петровский районы), обязаны уведомлять Государственную санитарную инспекцию охранной зоны о

каждом случае холеры, брюшного тифа, паратифа, дизентерии и других заразных желудочно-кишечных заболеваний не позже 24 часов по их обнаружении.

Ветеринарно-санитарные врачи обязаны в тот же срок извещать Государственную санитарную инспекцию охранной зоны о заболеваниях скота сибирской язвой, сапом, бруцеллезом, ящуром и другими заразными болезнями.

14. Кроме перечисленных выше мероприятий по санитарной охране во II поясе для территорий и населенных мест, поименованных ниже, устанавливаются следующие дополнительные правила санитарного режима:

а) запрещается всякое новое строительство (промышленное, сельское, дачное и проч.), а также расширение и переоборудование существующих промпредприятий, домов отдыха, санаториев и т.п. учреждений и отдельных строений, переустройство или замена строений временного типа постоянными. Строительство сооружений водопровода и обслуживающих станцию жилых и культурно-бытовых зданий, а также капитальный ремонт строений допускается лишь с разрешения Государственной инспекции зоны санитарной охраны;

б) в неканализованных поселках, а также при отдельно стоящих жилых строениях должны быть устроены за счет их владельцев отхожие места и помойные ямы с непроницаемыми выгребами или торфяные клозеты и мусорные ящики по типу, утверждаемому Государственной санитарной инспекцией охранной зоны.

Сроки устройства уборных, помойных ям и мусорных ящиков устанавливаются органами Государственной инспекции охранной зоны;

в) скотные дворы и конюшни должны иметь водонепроницаемые полы, навозохранилища и жижеохранилища;

г) запрещается пастбища и стойбища скота в полосе до 100 метров от берегов рек Москвы, Истры, их притоков и водохранилищ и на 50 метров по обе стороны водоводов Рублевского и Черепковского водопроводов;

д) Государственной санитарной инспекции зоны санитарной охраны предоставляется право, в зависимости от опасности загрязнения водопровода, запрещать вывоз нечистот и навоза в качестве удобрения на поля, огороды и т.д. в прибрежной полосе.

15. Дополнительные правила санитарного режима, изложенные в пункте 14 настоящего Положения, распространяются на следующие территории и населенные пункты:

а) территорию прибрежной полосы по обоим берегам реки Москвы и ее притоков на протяжении от Рублевской насосной станции вверх по р. Москве до г. Звенигорода (включительно), затем по обоим берегам р. Истры до Истринской плотины и вдоль других притоков, согласно установленным в натуре в 1929 году границам, нанесенным МОЗО на карту 1:25000, а также полоса от 50 до 100 метров вокруг Истринского водохранилища и раб. поселков при Рублевской и Черепковской насосно-фильтровальных станциях;

б) населенные пункты Кунцевского района:

1. Борвиха с поселком "Новь" и санаторием "Борвиха"
2. Жуковка
3. Знаменское-Денисьево
4. Кольчуга
5. Лайково
6. Луцкое
7. Лызлово
8. Д.О. б. Наркомлеса
9. Пос. Немчинов пост
10. Подушкино
11. Раздоры с хуторами
12. Рождествено
13. Ромашково
14. Сареево Большое и Малое
15. Усово с домом отдыха "Огарево"

16. Д.О. Усово
17. Щульгино
- в) Красногорского района:
18. Аникеевка
19. Александровка
20. Д.О. Архангельское
21. Бузланово
22. Воронки
23. Глухово
24. Захарково
25. Ильинское с Д.О. Ильичево
26. Никольское-Урюпино и поселок ВИА
27. Петровское-дальнее с отд. института им. Мечникова
28. Поздняков
- г) Звенигородского района:
29. Д.О. Академии Наук
30. Аксиныно
31. Борки
32. Бузаево
33. Горки
34. Д.О. Госбанка
35. Дубцы
36. Дунино
37. 2-я Загородная туберкулезная больница (б. Д.О. Наркомзема)
38. Звенигород
39. Игнатьево
40. Иславское
41. Козино
42. Лапино
43. Никольское
44. Перхушково
45. Д.О. НКВ (б. МТС) в Поречье
46. Поселок "РАНИС"
47. Санаторий К. Либкнехта
48. Солослово
49. Д.О. Сосны
50. Уборы
51. Пос. Управления Делами СНК СССР и Горки X
52. Успенское с совхозом и конезаводом и д.о. НКЦветмета
53. Промколхоз "Успенский труженик"
- д) Истринского района:
54. Алехново
55. Аносино
56. Армягино
57. Бабкино
58. Борзые
59. Бужарово
60. Вельяминово-верхнее
61. Вельяминово-нижнее и дет. колония
62. Глинки
63. Грибаново
64. Дмитровское

65. Зеленьково
66. Ивановское на р. Беляйке
67. Г. Истра
68. Кочаброво
69. Красновидово
70. Ивановское-Октябрьское
71. Лечицево
72. Лешково
73. Ломишино (с хутором)
74. Лужки
75. Михайловка
76. Никулино
77. Новоселово
78. Колхоз "Обновленный труд"
79. Обухово-Борисково
80. Октябрьская суконная фабрика
81. Павловская слобода
82. Д.О. Печатников
83. Раково
84. Санниково
85. Софонтьево
86. Д.О. Снегири (Рождествено)
87. Тимошкино
- е) Солнечногорского района:- 88. Горынцево
- 89. Бережки и совхоз
- 90. Ермолино
- 91. Дет. дом при с. Жуково
- 92. Исаково
- 93. Конесовхоз N 2
- 94. Коньково
- 95. Лопатово
- 96. Меленки
- 97. Мелечкино
- 98. Д.О. ЦК Обувщиков
- 99. Полежайки
- 100. Похлебайка
- 101. Пятница-Берендеево
- 102. Стегачево
- 103. Татищево
- 104. Тимошино
- 105. Тимофеево
- 106. Миронцево
- 107. Горбеево
- 108. Трусово
- 109. Шевлино
- 110. Совхоз Якиманский
- ж) Ново-Петровского района:- 111. Верхуртово
- 112. Лыщево
- 113. Рождествено
- 114. Труд. коммуна им. X Октября (б. Совхоз Ивановский).

16. На территориях населенных мест, перечисленных в пункте 15 настоящего Положения, запрещается:

а) стирка и полоскание белья, мытье шерсти, мочка кож и водопой скота в реке Москве, Истре, в водохранилищах и во всех их притоках;

б) экскурсии и пикники на берегах р. Москвы от Рублевской насосно-очистой станции до устья р. Истры и на участке Истринского водохранилища от плотины до залива реки Катышки;

в) купанье, катанье на лодках и рыбная ловля на р. Москве на участке от Рублевской насосно-очистой станции (включительно) до Ильинского парома и на Истринском водохранилище - от плотины до залива р. Катышки.

Купанье на р. Москве на участке от Ильинского парома до р. Истры допускается лишь на пляжах, специально отведенных исполкомами сельсоветов по согласованию с санитарной инспекцией зоны санитарной охраны; организации и учреждения, которым отведены пляжи, обязаны содержать их в надлежащем санитарном состоянии по указанию Госсанинспекции охранной зоны;

г) распашка земли для ведения полевого и огородного хозяйства в пойме рек Москвы и Истры, а также на полосе вокруг Истринского водохранилища в пределах, установленных решением исполкомов Советов депутатов трудящихся Кунцевского, Красногорского, Звенигородского, Солнечногорского и Истринского районов по согласованию с Управлением зоны санитарной охраны; посев многолетних трав на полосе, не занятой лесонасаждениями, допускается по согласованию с Государственной санитарной инспекцией зоны санитарной охраны;

д) устройство переправ на участке р. Москвы от Рублевской насосно-очистой станции (включительно) до устья р. Истры и на Истринском водохранилище - без предварительного согласования с Государственной санитарной инспекцией зоны санитарной охраны, которая устанавливает для переправ, паромов и мостов определенные санитарные требования;

е) устройство летних лагерей и вывоз на лето детей в селения;

ж) сдача в наем помещений, проживание, в том числе и временное (на лето), лицам, не связанным с постоянной работой на месте или ведением сельского хозяйства в следующих селениях:

1. Поселки при насосно-очистных станциях и Истринской плотине
2. Ромашково
3. Раздоры с хутором
4. Борвиха
5. Поселок "Новь"
6. Жуковка
7. Луцкая
8. Усово
9. Ильинское
10. Петровское
11. Александровка
12. Глухово
13. Архангельское
14. Захарково (новое и старое)
15. Лызлово
16. Кольчуга
17. Знаменское-Денисьево
18. Сареево большое и малое
19. Черепково с раб. поселком
20. Екатериновка
21. Троицкое-Лыково.

В поселках при насосно-фильтровальных станциях, при Воробьевских резервуарах и при Истринской плотине запрещается содержание домашнего скота при жилых домах. Скот может содержаться только в специально построенных помещениях на участках, отведенных ГСИ, при условии соблюдения всех требований санитарной инспекции.

III. Третий пояс

17. В границах третьего пояса зоны санитарной охраны запрещается вырубка лесных насаждений и кустарников. Лесное хозяйство должно иметь исключительно водоохранное направление.

18. Районные санитарные инспекторы Ново-Петровского, Рузского, Можайского, Уваровского, Солнечногорского, Осташевского, Волоколамского и Шаховского районов обязаны извещать в течение 24 часов Государственную санинспекцию зон санитарной охраны о возникающих в их районах эпидемических очагах кишечных заболеваний.

Ответственность и наблюдение

19. Виновные в нарушении Правил санитарного режима зоны санитарной охраны подлежат в административном порядке штрафу до 100 руб., а в случаях, угрожающих распространением заразных заболеваний, привлекаются к уголовной ответственности.

20. Контроль и наблюдение за выполнением настоящих Правил возлагается: на Управление зон санитарной охраны и Госинспекцию зон санитарной охраны, исполнительные комитеты районных, городских, поселковых и сельских советов, районные государственные санитарные инспекции, органы милиции и лесной охраны.

21. Представители Государственной санитарной инспекции, органы милиции и начальники Управления зоны санитарной охраны и инспекций зоны имеют право, в целях контроля за выполнением настоящих Правил, беспрепятственно посещать, осматривать и обследовать в пределах зоны санитарной охраны населенные пункты, учреждения, промышленные и торговые предприятия, здания, сооружения, кому бы они ни принадлежали.

Управляющий Делами
СНК РСФСР

Приложение N 2
к Постановлению СНК РСФСР
от 23 мая 1941 г. N 355

ПОЛОЖЕНИЕ О ЗОНЕ САНИТАРНОЙ ОХРАНЫ СТАЛИНСКОЙ НАСОСНО-ОЧИСТНОЙ СТАНЦИИ МОСКОВСКОГО ВОДОПРОВОДА И ИСТОЧНИКОВ ЕЕ ПИТАНИЯ

Зона санитарной охраны водопровода Сталинской насосно-очистой станции и источников ее питания устанавливается в составе 3-х поясов.

Границы поясов зоны санитарной охраны

1. В первый пояс зоны санитарной охраны Сталинской насосно-очистной станции включаются:

а) территория самой станции, в состав которой входит и территория насосной станции 1-го подъема с регулятором и водоприемником и полоса площади вокруг них шириной в 150 мтр., а также территория вдоль водоводов 1-го подъема (от насосной станции 1-го подъема до здания коагулирования) шириной 50 мтр. от оси водоводов в каждую сторону;

б) площадь вдоль открытой части водопроводного канала от Учинского водохранилища до ковша включительно шириной 150 мтр. от бровки канала и ковша в каждую сторону, а вдоль закрытой части водопроводного канала шириной по 50 метров в каждую сторону от оси канала;

в) территория по трассе водоводов, подающих в город чистую воду, в пределах полосы отчуждения, но не менее 10 мтр. в каждую сторону от оси крайних водоводов;

г) водосборная площадь непосредственного стока водопроводной части Учинского (Акуловского водохранилища) с включением 100-метровой полосы к востоку от водораздельной линии рек Уча, Серебрянка.

2. Второй пояс охватывает:

а) смежную с первым поясом территорию и являющуюся бассейном питания Учинского водохранилища в следующих границах: от Акуловской плотины граница идет в северо-восточном направлении (мимо гор. Пушкина) к правому берегу р. Серебрянки, вдоль правого берега р. Серебрянки граница доходит до ее истоков и идет на север, захватывая селения Знаменское, Ельдигино, Митрополье, Малое Воронино; после М. Воронино граница, с некоторыми отклонениями, в основном идет на запад, захватывая селения Балабаново, Исаково, Бяконтово, Рождествено, Драчево, Кузьево, Зарамушки, и проходит близ селения Никольского с восточной стороны, затем идет на юг, захватывая часть селения Белый Раст и Озерецкое, далее граница поворачивает на юго-восток, захватывая селения Горки, Киево, пересекает канал близ селения Ново-Сельцево, захватывая селения Жостово, Манюхино, Юдино, и подходит к границе километровой зоны II пояса водопроводного канала;

б) территорию шириной до 1 клм. от уреза воды в каждую сторону водопроводного канала по всей его трассе (т.е. от Учинского водохранилища до ковша включительно);

в) территорию шириной в 1 километр от границы I пояса Сталинской станции и полосу шириной в 50 метров в обе стороны от оси водоводов.

3. Третий пояс охватывает территорию Пушкинского, Мытищинского, Реутовского и Красно-Полянского районов.

Правила санитарного режима охранной зоны Сталинской насосно-очистной станции Московского водопровода и источников ее питания

I. Первый пояс

4. В границах первого пояса воспрещается:

а) постоянное и временное проживание лиц, не связанных непосредственно с работой на Сталинской насосно-очистной станции и ее водопроводных сооружениях;

б) какое бы то ни было строительство, не связанное с техническими или санитарно-техническими нуждами водопроводных сооружений; строительство, имеющее непосредственное отношение к эксплуатации водопровода, допускается лишь с разрешения Государственного санитарного инспектора зоны санитарной охраны;

в) какое бы то ни было использование водопроводного канала ковша и Учинского водохранилища, не связанное с эксплуатацией водопровода (купанье, катанье на лодках, рыбная ловля, охота и др.);

г) спуск в водоемы каких бы то ни было сточных вод (даже после очистки);

д) выпас и водопой скота, вырубка и порча деревьев и кустарников;

е) устройство пикников, прогулок и т.д.

5. Первый пояс зоны санитарной охраны водопроводного канала от Учинского водохранилища до Сталинской станции должен быть огражден изгородью из колючей проволоки (в открытой его части); первый пояс охранной зоны водопроводной части Учинского водохранилища должен быть остолблен.

6. Берега Учинского водохранилища и водопроводного канала подлежат облесению в пределах полосы шириной в 150 метров, оставляя первые 10 метров от нормального уреза воды открытыми.

7. Все здания, расположенные на территории первого пояса, должны быть канализованы за исключением отдельно стоящих домов эксплуатационного персонала по водопроводному каналу, которые должны быть оборудованы уборными с непроницаемыми выгребными, помойными ямами, навозо- и жижехранилищами.

8. Планы лесного и сельского хозяйств должны согласовываться с Госсанинспекцией зоны санитарной охраны.

9. Обслуживающий персонал насосных и насосно-очистных станций подлежит обязательному обследованию на бациллоносительство и прививке против кишечных заболеваний.

II. Второй пояс

10. На территории второго пояса зоны санитарной охраны с перечисленными ниже населенными пунктами воспрещается:

а) загрязнение рек, ручьев и других водоемов мусором, нечистотами, навозом и т.д.;

б) спуск в водоемы сточных вод без очистки;

в) свалка или выбрасывание мусора, нечистот и отходов и выливание помоев вне отведенных для этого санитарным надзором мест;

г) устройство кладбищ и скотомогильников на берегах рек, водохранилищ и оврагов. Существующие скотомогильники и кладбища на берегах рек, водохранилищ и оврагов должны быть в течение 1941 г. закрыты, и вместо них устроены новые скотомогильники и кладбища на расстоянии не менее одного километра от берегов рек, водохранилищ и оврагов, с разрешения в каждом случае Госсанинспекции;

д) в отдельных пунктах могут быть запрещены водопой скота в реках и водохранилищах и пастьба его на их прибрежных участках на устанавливаемые инспекцией зоны санитарной охраны сроки, объявляемые через исполкомы сельских Советов депутатов трудящихся.

11. Вывоз нечистот и отходов из жилых домов и хозяйственных построек должен производиться своевременно, не допуская переполнения выгребов и мусорных ящиков.

12. Общие правила санитарного режима II пояса распространяются на следующие населенные пункты:

Пушкинского района:

1. Алешино

2. Балабаново

3. Белозеры

4. Бортнево

5. М. Воронино

6. Ельдигино

7. Жостово

8. Кетинино

9. Легоньково

10. Манюхино

11. Митрополье

12. Никольско-Кобылино

13. Ордыново
14. Раково
15. Семеновское
16. Черноземово
17. Юдино
18. Якшино
19. Тулуповский пос.
Красно-Полянского района:
20. Белый Раст
21. Горки (Сухаревские)
22. Горки (Киовские)
23. Драчево
24. Зарамушки
25. М. Ивановское
26. Исаково
27. Киово
28. Кузьево
29. Крюково
30. Ларево
31. Лысково
32. Марфино
33. Николо-Прозоровское
34. Озерецкое
35. Саморядово
36. Семенищево
37. Степанькино на р. Стрелково
38. Сухарево
39. Трутнево
40. Троице-Сельцо
41. Федоскино
42. Фелисово
43. Шолохово
- Дмитровского района:
44. Бяконтово
45. Долгиниха и Конаиха
46. Поседкино
47. Рождественно
48. Филимоново
- Мытищинского района:
49. Коргашино
50. Пос. им. Куйбышева
51. Мурашки
52. Пос. б. труд. коммуны НКВД
53. Пос. з-да им. Калинина
54. Черкизово
55. Пос. Старый Большевик
56. Мытищинские торфоразработки
57. Самаровка
58. Хутор "Красный совхоз"
59. Городок ИТР Лесничества
60. Куракино
61. Костино

Реутовского района:

62. Совхоз X-летия Октября

63. Совхоз 1-го мая

Щелковского района:

64. Оболдино.

13. Расположенные во втором поясе зоны санитарной охраны все промышленные предприятия, железнодорожные станции, учреждения и т.д. должны быть оборудованы за счет хозорганизаций и учреждений надлежащими сооружениями по водоснабжению, удалению и обезвреживанию нечистот и отходов, согласно указаний Госсанинспекции зоны санитарной охраны.

Ответственность за устройство этих сооружений, за их правильную работу лежит на руководителях предприятий и учреждений.

14. Во всех селениях второго пояса должны быть устроены и оборудованы водопроводы, колодцы и родники силами и средствами местных исполкомов районных, городских, поселковых и сельских Советов депутатов трудящихся.

15. В пределах второго пояса воспрещается возведение всякого рода новых строений и сооружений без разрешения Государственной санитарной инспекции зоны санитарной охраны. В рабочем поселке Сталинской станции, сел. Щитниково и в пос. Акуловской плотины запрещается купля-продажа домов и сдача помещений для дач.

16. В пределах второго пояса воспрещается всякая рубка леса и лесных насаждений к раскорчевка лесных площадей, кроме рубки, производимой в порядке ухода за лесом. Лесное хозяйство должно иметь исключительно водоохранное направление.

17. Планы лесного хозяйства на территории пояса обязательно согласовываются с инспекцией зоны санитарной охраны.

18. Выдача разрешений на всякого рода земляные и строительные работы, горные разработки, на изыскания, планировку, возведение, перестройку, капитальный ремонт или иное переустройство промышленных предприятий, учреждений, дорог и сооружений, на отвод земельных и лесных участков - производится лишь при наличии предварительного разрешения Госсанитарной инспекции зоны санитарной охраны.

19. Все лечебно-санитарные учреждения, а также врачи и лекарские помощники, работающие на территории входящей во второй пояс зоны санитарной охраны, обязаны уведомлять Государственную санитарную инспекцию зоны санитарной охраны о каждом случае холеры, брюшного тифа, паратифа, дизентерии и других заразных желудочно-кишечных заболеваний не позднее 24 часов по их обнаружении.

Ветеринарно-санитарные врачи обязаны в тот же срок извещать Государственную санитарную инспекцию зоны санитарной охраны о заболеваниях скота сибирской язвой, сапом и другими заразными болезнями.

20. Кроме перечисленных выше мероприятий по санитарной охране во II поясе, для территории непосредственного стока в Пяловское и Пестовское водохранилища и территории, непосредственно прилегающей к Сталинской насосно-очистной станции с населенными пунктами:

Пушкинского района:

1. Витенево

2. Марьино Гора Учинского водохранилища

3. Михалево (Акулово)

4. Никульское

5. Пестовский дом отдыха

6. Эксплоатационный поселок

7. Прусы

8. Тишково с домом отдыха

9. Юрьево

Краснополянского района:

10. Аксаково

11. Подольниха

12. Румянцево

Реутовского района:

13. Щитниково

Г. Москвы:

14. Сталинский рабочий поселок (при Сталинской водопроводной станции)

устанавливаются следующие дополнительные правила:

а) запрещается всякое новое промышленное, сельское, дачное и проч. строительство, а также расширение и переоборудование существующих промпредприятий, домов отдыха, санаториев и т.п. учреждений и отдельных строений, переустройство или замена строений временного типа постоянными.

Строительство сооружений водопровода и жилых и культурно-бытовых зданий, обслуживающих станцию, а также капитальный ремонт строений допускается лишь с разрешения Государственной санитарной инспекции зоны санитарной охраны;

б) в неканализованных поселках или жилых строениях должны быть устроены за счет их владельцев уборные и помойные ямы с непроницаемыми выгребами или торфяные клозеты и мусорные ящики по типу, утверждаемому Государственной санитарной инспекцией зоны санитарной охраны.

Сроки устройства уборных, помойных ям и мусорных ящиков устанавливаются инспекцией зоны санитарной охраны;

в) скотные дворы и конюшни должны иметь водонепроницаемые полы, навозохранилища и жижеохранилища;

г) инспекции зоны санитарной охраны предоставляется право, в зависимости от опасности загрязнения водопровода, запрещать вывоз нечистот и навоза в качестве удобрения на поля, огороды и т.д., расположенные на береговой полосе и полосе, прилегающей к территории Сталинской насосно-очистной станции;

д) планы лесного хозяйства согласовываются с инспекцией зоны санитарной охраны.

21. На территориях, указанных в пункте 20, запрещается:

а) пастбища и стойбища скота в полосе до 150 метров от берегов водохранилища;

б) свалка мусора и нечистот;

в) спуск в Пестовское и Пяловское водохранилища сточных вод (хотя бы и очищенных), стирка и полоскание белья в них, мытье шерсти, мочка кож и водопой скота;

г) устройство летних лагерей, вывоз на лето детей в селения, расположенные на этой территории;

д) сдача в наем помещений и проживание, в том числе и временное (на лето), лицам, не связанным с постоянной работой на месте или ведением сельского хозяйства в селениях указанной территории.

III. Третий пояс

22. Районные санитарные инспекторы Пушкинского, Мытищинского, Реутовского и Красно-Полянского районов, расположенных в третьем поясе, обязаны извещать в течение 24 часов инспекцию зоны санитарной охраны о возникающих в их районах очагах желудочно-кишечных заболеваний.

Ответственность и наблюдение

23. Виновные в нарушении Правил санитарного режима зон санитарной охраны подлежат в административном порядке штрафу до 100 руб., а в случаях, угрожающих распространением заразных заболеваний, привлекаются к уголовной ответственности.

24. Контроль и наблюдение за исполнением настоящих Правил возлагается: на Управление зон санитарной охраны, инспекцию и Госсанинспекцию зоны санитарной охраны, местные исполнительные комитеты Советов депутатов трудящихся, районные государственные санитарные инспекции, органы милиции и лесную охрану районов.

25. Представители Государственной санитарной инспекции, органы милиции и начальники Управления зон санитарной охраны и инспекции зоны имеют право, в целях контроля за выполнением настоящих Правил, беспрепятственно посещать, осматривать и обследовать в пределах зоны санитарной охраны все населенные пункты, учреждения, промышленные и торговые предприятия, здания и сооружения кому бы они ни принадлежали.

Управляющий Делами
СНК РСФСР

Приложение N 3
к Постановлению СНК РСФСР
от 23 мая 1941 г. N 355

ПОЛОЖЕНИЕ О ЗОНЕ САНИТАРНОЙ ОХРАНЫ МЫТИЩИНСКОЙ НАСОСНОЙ СТАНЦИИ МОСКОВСКОГО ВОДОПРОВОДА И ИСТОЧНИКОВ ЕЕ ПИТАНИЯ

Зона санитарной охраны Мытищинской насосной станции Московского водопровода и источников ее питания устанавливается в составе 3-х поясов.

Границы поясов зоны санитарной охраны

1. В первый пояс включается:

- а) территория Мытищинской насосной станции;
- б) территория насосной станции при заводе "Водоприбор" в пределах ограждения;
- в) площадь водосборного бассейна, прилегающая к территории Мытищинской насосной станции, в границах, отмеченных в натуре межевыми знаками, нанесенными на карту 1:25000, за исключением территории поселка Московского лесопарка;
- г) территория Лосиноостровской скважины в пределах существующих ограждений;
- д) территория по трассе водоводов на протяжении от Мытищинской насосной станции до Окружной жел. дороги шириной 10 мтр. от оси водоводов в обе стороны.

2. II пояс зоны включает в себя площадь бассейна грунтового питания вод заборных сооружений Мытищинской насосной станции.

Границы II пояса проходят по линии, соединяющей наблюдательные скважины N 31, 4, 34, 61, 65, 67, 70, 55, 7, 40 (карта зоны N 6540 от 29.11.29). На юге граница зоны начинается от пересечения с каналом Москва - Волга в сторону г. Мытищи, от г. Мытищи граница пересекает Ярославское шоссе, Перловку, Ярославскую ж.д. рядом с платформой "Перловка", пересекает реку Яuzu и проходит через селения Ядреево, Высоково, северную границу кирпичного завода N 4, пересекает в обратном направлении Ярославскую жел. дорогу, Ярославское шоссе, вдоль канала Москва - Волга, направляется на восток, пересекает Болшевское шоссе, ж.д. ветку на Щелково, подходит к селениям Костино, Оболдино и от селения Оболдино к исходной точке пересечения канала Москва - Волга.

3. Во второй пояс включается полоса шириной в 50 метров в обе стороны от оси водоводов.

4. В третий пояс входит смежная со вторым поясом территория Мытищинского района с населенными пунктами: гор. Бабушкин, селение М. Мытищи, Пирогово, Каргашино, Высоково, Тарасовка, Болшево.

Правила санитарного режима охранной зоны Мытищинской насосной станции

I. Первый пояс

5. В границах первого пояса запрещается:

а) всякое строительство и расширение существующих строений, их переустройство, капитальный ремонт и производство всяких земляных работ, не связанных с нуждами строительства и эксплуатации водопровода. Строительство, имеющее непосредственное отношение к эксплуатации водопровода, допускается лишь с разрешения Госсанинспекции зоны санитарной охраны;

б) разработка гравия и песка;

в) распашка земельных участков;

г) содержание и выпас скота;

д) купанье, стирка белья в реке Яузе;

е) рубка и порча деревьев;

ж) свалка и выбрасывание мусора, нечистот и прочих отходов;

з) проживание лиц, не связанных непосредственно с работой на водопроводных сооружениях;

и) устройство пикников и прогулок.

6. При всех имеющихся в пределах I пояса жилых строениях должны быть устроены в течение 1941 года водонепроницаемые приемники для нечистот, помоев, навоза, мусора и т.п.

7. Обслуживающий персонал насосной станции подлежит обязательному обследованию на бациллоносительство и прививке против кишечных заболеваний.

II. Второй пояс

8. На всей территории второго пояса зоны санитарной охраны воспрещается:

а) загрязнение рек, ручьев и других водоемов мусором, нечистотами, навозом и т.д.;

б) спуск в водоемы сточных вод без очистки;

в) свалка или выбрасывание мусора, нечистот и отходов и выливание помоев вне отведенных для этого санитарным надзором мест;

г) возведение всякого рода новых строений и сооружений без разрешения Госсанинспекции зоны санитарной охраны;

д) всякая рубка леса и лесных насаждений и раскорчевка лесных площадей, кроме рубки, производимой в порядке ухода за лесом. Лесное хозяйство должно иметь исключительно водоохранное направление.

9. Вывоз нечистот и отходов из жилых домов и хозяйственных построек должен производиться своевременно, не допуская переполнения выгребов и мусорных ящиков, в сроки, устанавливаемые Государственной санитарной инспекцией.

10. Все расположенные промышленные предприятия, железнодорожные станции, учреждения и т.д. должны быть оборудованы за счет хозорганизаций надлежащими сооружениями по водоснабжению, удалению и обезвреживанию нечистот и отходов, согласно указаний Госсанинспекции зоны санитарной охраны.

Ответственность за устройство этих сооружений, за их правильную работу лежит на руководителях предприятий, учреждений и т.д.

Устройство и содержание водопроводов, родников и колодцев (шахтных и буровых) должно производиться согласно указаний Госсанинспекции зоны санитарной охраны.

11. Планы лесного и сельского хозяйства обязательно согласовываются с инспекцией зоны санитарной охраны.

12. Выдача разрешений на всякого рода земляные и строительные работы, горные разработки, на изыскания, планировку, возведение, переустройство, капитальный ремонт или иное переустройство промышленных предприятий, учреждений, дорог и сооружений, на отвод земельных и лесных участков производится лишь при наличии предварительного разрешения Государственной санитарной инспекции зоны санитарной охраны.

13. Все лечебно-санитарные учреждения, а также врачи и фельдшера, работающие на территории, входящей во второй пояс зоны санитарной охраны, обязаны уведомлять Государственную санитарную инспекцию зоны санитарной охраны о каждом случае брюшного тифа, паратифа, дизентерии, холеры и других заразных желудочно-кишечных заболеваний не позднее 24 часов по их обнаружении. Ветеринарно-санитарные врачи обязаны в тот же срок извещать Государственную санитарную инспекцию зоны санитарной охраны о заболеваниях скота сибирской язвой, сапом, бруцеллезом, ящуром и другими заразными болезнями.

14. Кроме перечисленных выше мероприятий по санитарной охране во II поясе для участков: г. Мытищ в границах между Ярославским шоссе и шоссе, идущим на насосную станцию, а также для заселения территории вдоль Ярославского шоссе с южной стороны и территории жилого поселка Московского лесопарка устанавливаются следующие дополнительные правила санитарного режима:

а) запрещается всякое новое строительство (промышленное, сельское, дачное и проч.), а также расширение и переоборудование существующих промпредприятий и т.п. учреждений и отдельных строений, переустройство или замена строений временного типа постоянными. Строительство сооружений водопровода и жилых и культурно-бытовых зданий, обслуживающих станцию, а также капитальный ремонт строений допускается лишь с разрешения Государственной санитарной инспекции зоны санитарной охраны;

б) в неканализованных жилых строениях должны быть устроены за счет их владельцев уборные и помойницы с непроницаемыми выгребами или торфяные клозеты и мусорные ящики по образцу, утвержденному Госсанинспекцией зоны санитарной охраны.

Сроки устройства уборных, помойниц и мусорных ящиков устанавливаются органами Государственной санитарной инспекции зоны санитарной охраны;

в) скотные дворы и конюшни должны иметь водонепроницаемые полы, навозохранилища и жижеохранилища;

г) воспрещается свалка мусора и нечистот;

д) запрещается сдача в наем помещений, в том числе и временная (на лето), лицам, не связанным с постоянной работой на месте или ведением сельского хозяйства.

III. Третий пояс

15. Государственные санитарные инспектора, работающие в пределах III пояса зоны санитарной охраны, обязаны сообщить инспекции зоны санитарной охраны водопровода в течение 24 часов о возникающих на территории указанного пояса эпидемических очагах кишечных заболеваний.

Ответственность и наблюдение

16. Виновные в нарушении Правил санитарного режима зон санитарной охраны подлежат в административном порядке штрафу до 100 руб., а в случаях, угрожающих распространением заразных заболеваний, привлекаются к уголовной ответственности.

17. Контроль и наблюдение за исполнением настоящих Правил возлагается на Управление зон санитарной охраны, инспекции и Госсанинспекции зоны санитарной охраны, исполнительные комитеты Советов депутатов трудящихся, районные государственные санитарные инспекции, органы милиции и лесную стражу.

18. Представители Государственной санитарной инспекции, органы милиции и начальники Управления зоны санитарной охраны и инспекции зоны имеют право, в целях контроля за выполнением настоящих Правил, беспрепятственно посещать и осматривать, обследовать в пределах зоны санитарной охраны все населенные пункты, учреждения, промышленные и торговые предприятия, здания и сооружения, кому бы они ни принадлежали.

Управляющий Делами
СНК РСФСР

**ПРИЛОЖЕНИЕ 2. РЕШЕНИЕ ИСПОЛКОМА МОСКОВСКОГО ГОРОДСКОГО И
ОБЛАСТНОГО СОВЕТОВ НАРОДНЫХ ДЕПУТАТОВ ОТ 17.04 1980 Г. № 500-1143
«ОБ УТВЕРЖДЕНИИ ПРОЕКТА УСТАНОВЛЕНИЯ КРАСНЫХ ЛИНИЙ ГРАНИЦ
ЗОН САНИТАРНОЙ ОХРАНЫ ИСТОЧНИКОВ ВОДОСНАБЖЕНИЯ Г. МОСКВЫ В
ГРАНИЦАХ ЛПЗП»**

ОБ УТВЕРЖДЕНИИ ПРОЕКТА УСТАНОВЛЕНИЯ КРАСНЫХ ЛИНИЙ
ГРАНИЦ ЗОН САНИТАРНОЙ ОХРАНЫ ИСТОЧНИКОВ ВОДОСНАБЖЕНИЯ
Г. МОСКВЫ В ГРАНИЦАХ ЛПЗП

РЕШЕНИЕ

МОСКОВСКИЙ ГОРОДСКОЙ ИСПОЛНИТЕЛЬНЫЙ КОМИТЕТ

17 апреля 1980 г.
N 500-1143

(Д)

Исполнительные комитеты Московского городского и областного Советов народных депутатов решили:

1. Утвердить представленный Главным архитектурно-планировочным управлением г. Москвы, разработанный научно-исследовательским и проектным институтом генерального плана г. Москвы проект установления красных линий границ зон санитарной охраны источников водоснабжения г. Москвы в границах ЛПЗП согласно приложению N 1 и описание границ красных линий зон санитарной охраны согласно приложению N 2.

2. Обязать все организации, ведущие на территории ЛПЗП проектирование, строительство и реконструкцию любых зданий и сооружений, а также благоустройство и озеленение территорий, независимо от их ведомственной принадлежности соблюдать установленные красные линии границ зон санитарной охраны источников водоснабжения г. Москвы.

3. Обязать ГлавАПУ г. Москвы совместно с ГлавАПУ Мособлисполкома:

В соответствии с постановлением Совета Министров СССР от 24.10.78 N 861, постановлением Совета Министров РСФСР от 13.12.78 N 582, а также решением МК КПСС и МК КПСС, Мосгорисполкома и Мособлисполкома от 11.04.79 N 1028 по заказу Мосгорисполкома в 1980 году определить границы водоохраных зон Вазузской и Москворецкой гидротехнических систем и водораздельного бьефа водохранилищ, на территории которых запрещается строительство новых и расширение действующих промышленных и других предприятий и объектов.

4. Обязать ГлавАПУ г. Москвы:

4.1. Внести необходимые дополнения в основные положения проекта установления красных линий границ зон санитарной охраны источников водоснабжения г. Москвы в границах ЛПЗП и предложения по этим вопросам представить одновременно с предложением по границам водоохраных зон.

4.2. Произвести аналитический расчет красных линий в соответствии с актами установления красных линий границ зон санитарной охраны Западной, Рублевской, Северной, Восточной водопроводных станций и канала им. Москвы.

4.3. Издавать в установленном порядке начиная с 1980 года топографические планшеты на территорию ЛПЗП с новыми красными линиями.

4.4. Откорректировать трассы водоводов на планшетах масштаба 1:2000 в целях установления красных линий границ зон санитарной охраны с учетом уточнения геосъемки.

4.5. Продолжить работу по установлению красных линий в ЛПЗП границ городских магистралей, резервных территорий, охраняемых зон памятников природы, культуры и архитектуры и др.

4.6. Разослать материалы проекта заинтересованным организациям.

5. Контроль за исполнением решения возложить на ГлавАПУ г. Москвы.

Председатель
исполкома Моссовета

В.Ф. Промыслов

Секретарь
исполкома Моссовета

Б.В. Покаржевский

17 апреля 1980 г.
N 500-1143

Председатель
исполкома Мособлсовета

Н.Т. Козлов

Секретарь
исполкома Мособлсовета

М.П. Щетинина

17 апреля 1980 г.
N 500-1143

Приложение N 1

к решению исполнительных комитетов
Московского городского
и Московского областного Советов
народных депутатов
от 17 апреля 1980 года
N 500-1143

ОСНОВНЫЕ ПОЛОЖЕНИЯ ПРОЕКТА УСТАНОВЛЕНИЯ КРАСНЫХ ЛИНИЙ ГРАНИЦ ЗОН САНИТАРНОЙ ОХРАНЫ ИСТОЧНИКОВ ВОДОСНАБЖЕНИЯ Г. МОСКВЫ В ГРАНИЦАХ ЛПЗП

При разработке плана красных линий учтены постановления Правительства о зонах санитарной охраны водопроводных станций Московского водопровода и питающих их источников (постановление СНК РСФСР от 4 сентября 1940 г. N 696, постановление СНК РСФСР от 23 мая 1941 г. N 355, постановление СМ РСФСР от 13 марта 1952 г., постановление СМ РСФСР от 30 ноября 1971 г. N 640, постановление СМ РСФСР от 25 октября 1974 г. N 571).

Границы зон санитарной охраны I и II поясов нанесены в соответствии с действующими и проектируемыми красными линиями на планшеты масштаба 1:10000 и 1:2000.

В настоящем проекте разработаны условные обозначения по границам зон санитарной охраны, поскольку в действующем эталоне красных линий они отсутствуют.

В приложении N 2 к решению об утверждении красных линий дано конкретное описание границ первого и второго поясов зон санитарной охраны Западной, Рублевской, Северной, Восточной водопроводных станций и канала им. Москвы.

Первый пояс зоны санитарной охраны охватывает территорию, где находится самый источник водоснабжения, в пределах участков забора воды и расположения водопроводных сооружений. В случае необходимости в зависимости от особых санитарных показателей и на основе специальных обследований в первый пояс включается также территория, смежная с участками забора воды и местами расположения водопроводных сооружений.

В границах первого пояса запрещается:

1. Постоянное и временное проживание лиц, не связанных непосредственно с работой на водопроводных сооружениях.

2. Какое бы то ни было строительство, не связанное с техническими или санитарно-техническими нуждами водопроводных сооружений.

3. Загрязнение почвы и водоемов, спуск в водоем каких бы то ни было сточных вод (даже очищенных).

Второй пояс охватывает территорию, непосредственно окружающую источники водоснабжения и их притоки. Во втором поясе запрещается такое использование территории или источников водоснабжения, которое может вызвать качественное или количественное ухудшение последних.

В соответствии с этим всякого рода строительство, уничтожение насаждений, проведение железнодорожных и автотранспортных путей, использование водоемов для полива земельных участков и для сельскохозяйственных нужд, мероприятий по физкультуре, купанию и т.п. допускается в пределах второго пояса только с особого разрешения органов государственной санитарной инспекции.

Вопрос отвода земельных участков под строительство во втором поясе зон санитарной охраны необходимо предварительно согласовывать с Московской городской и Московской областной санэпидстанциями, Московско-Окским бассейновым управлением Минводхоза РСФСР и Управлением водопроводно-канализационного хозяйства Мосгорисполкома.

Во втором поясе выделена режимная "жесткая" зона, в которую входят прибрежные участки канала им. Москвы, его водохранилища и участки Москвы-реки по 150 м в обе стороны.

В этой зоне воспрещается всякое строительство и обработка земли с применением навозного удобрения, воспрещается стирка белья, водопой и купанье скота.

План красных линий границ зон санитарной охраны является основным и обязательным планировочным документом для всех организаций, министерств и ведомств, осуществляющих проектирование и строительство любых капитальных зданий и сооружений на территории ЛПЗП, а также для всех землепользователей в границах ЛПЗП.

Утверждение новых красных линий границ зон санитарной охраны в границах ЛПЗП позволит обеспечить четкую реализацию генерального плана и повысит градостроительную дисциплину в застройке на территории ЛПЗП.

Проект установления красных линий границ зон санитарной охраны источников водоснабжения г. Москвы в границах ЛПЗП разработан по заказу УРЗиОЗ ГлавАПУ г. Москвы Научно-исследовательским и проектным институтом генерального плана г. Москвы, рассмотрен Комиссией при главном архитекторе ЛПЗП г. Москвы и рекомендуется к утверждению.

Приложение N 2

к решению исполнительных комитетов
Московского городского
и Московского областного Советов
народных депутатов
от 17 апреля 1980 года
N 500-1143

ОПИСАНИЕ ГРАНИЦ ЗОН САНИТАРНОЙ ОХРАНЫ

1. Зона санитарной охраны Восточной насосно-очистной станции
Московского водопровода и источников ее питания.

1.1. В первый пояс зоны санитарной охраны Восточной насосно-очистной станции включаются:

1.1.1. Территория самой станции, в состав которой входит и территория насосной станции 1-го подъема с регулятором и водоприемником и полоса площади вокруг них шириной в 150 м, а также территория вдоль водоводов 1-го подъема шириной 10 м от оси водоводов в каждую сторону.

1.1.2. Площадь вдоль открытой части водопроводного канала от Учинского водохранилища до конца включительно шириной 150 м и от бровки канала и ковша в каждую сторону, а вдоль закрытой части водопроводного канала шириной по 50 м в каждую сторону от оси канала.

1.1.3. Территория по трассе водоводов, подающих в город чистую воду, в пределах полосы отчуждения, но не менее 10 м в каждую сторону от оси крайних водоводов.

1.1.4. Водосборная площадь непосредственного стока водопроводной части Учинского (Акуловского) водохранилища в следующих границах: по линии шириной 150 м от Акуловской плотины к восточной части 101 квартала Тишковского лесопарка Учинского леспаркхоза. Далее граница идет по следующим кварталам Тишковского лесопарка: 95, 90, 85, 91, 86, 78, 77, 76, 69, 67. От 67 квартала граница идет по землепользованию совхоза "Зеленоградский", западнее д. Степаньково, через высоту 175,1.

Далее граница I пояса выходит за границу лесопаркового защитного пояса (ЛПЗП) и через высоту 177,3-177,7 подходит к восточной границе ЛПЗП и идет по южной части 61 квартала Тишковского лесопарка.

Далее через кварталы 60 и 59 южнее поселка санатория "Тишково" граница идет по западной части 59 квартала и по землепользованию совхоза "Зеленоградский", через высоту 177,8 проходит через 42, 45, 44 и 43 кварталы. К южной части 43 квартала граница подходит на расстоянии 1 км от Пестовской плотины.

По южному берегу Пестовского водохранилища граница идет по территории дома отдыха "Пестово" на расстоянии 1 км от Пестовской плотины, по восточной части 1 и 2 кварталов Учинского лесопарка, вдоль юго-западной оконечности 4 квартала до высоты 177,8, далее по землепользованию совхоза им. Тимирязева к 8 кварталу и по западной части 8 и 13 кварталов подходит к Пяловскому водохранилищу.

По южному берегу Пяловского водохранилища граница идет через д. Пруссы, через 23 квартал Учинского лесопарка, вдоль северной части д. Манюхино по землепользованию совхоза им. Тимирязева через высоты 172,2-169,1-170,8-169,2 подходит к 64 кварталу, далее через 64 и 68 кварталы подходит к границе I пояса канала у 69 квартала Учинского лесопарка.

Далее в I пояс попадает весь лесной массив, лежащий к югу от Учинского водохранилища. Граница проходит по 82, 85, 90, 95, 100, 101 и 102 кварталам Учинского лесопарка и подходит к линии шириной 150 м от Акуловской плотины.

1.2. Второй пояс охватывает:

1.2.1. Территорию шириной в 1 км от границы I пояса Восточной водопроводной станции и территорию шириной в 1 км от уреза воды в ковше, полосу шириной в 50 метров в обе стороны от оси водоводов.

На севере граница идет по южной части 48 и 47 кварталов Алексеевского лесопарка Мытищинского леспаркхоза, по землепользованию совхоза им. 1 Мая и подходит к Московской кольцевой автодороге (МКАД).

На юге от МКАД граница проходит по 60, 61, 62, 63 кварталам Озерного лесопарка Балашихинского леспаркхоза, по северо-западной части 64 квартала, юго-восточной части 51 квартала и далее через 52, 53, 54, 55 кварталы, через западную часть озера Мазуринского и далее по 42 и 41 кварталам Озерного лесопарка.

1.2.2. Территорию шириной до 1 км от уреза воды в каждую сторону водопроводного канала по всей его трассе (т.е. от Учинского водохранилища до ковша включительно).

По правому берегу канала граница идет от 48 квартала Алексеевского лесопарка через следующие кварталы: 44, 34, 24, 16, 22 (3, 1 и 2 клетки), пересекает пос. Погонный и идет по территории торфоразработок, пересекает пос. Центральный и проходит по лесному массиву Мытищинского лесопарка Мытищинского леспаркхоза через следующие кварталы: 30, 39, 29, 28, 27, 19, 11 и выходит за пределы ЛПЗП.

Далее граница проходит через северо-восточную и северную части г. Мытищи и подходит к 25 кварталу Пироговского лесопарка Учинского леспаркхоза, пересекает 25, 12 и 11 кварталы и идет по землепользованию совхоза им. Тимирязева через восточную часть пос. Коргашино, пересекает р. Клязьму и далее через лесные кварталы Учинского лесопарка 77, 73, 74, 71, 67, 63 и далее проходит по землепользованию совхоза им. Тимирязева через высоту 170,1 мимо д. Юдино на д. Манюхино.

По левому берегу канала граница идет от северной части 41 квартала Озерного лесопарка, по восточной части спецтерритории, находящейся между 50 и 41 кварталами Алексеевского лесопарка, Мытищинского леспаркхоза, по западной части землепользования совхоза им. 1 Мая и далее по лесным кварталам 37, 27, 19, 11, 6, 4 Алексеевского лесопарка подходит к границе лесопаркового защитного пояса (высота 158,1 колхоза "Памяти Ильича") и идет по высоковольтной линии, проходящей по восточной части 2 квартала Алексеевского лесопарка.

К югу от Учинского водохранилища во II водоохраный пояс попадает лесной массив Учинского лесопарка, включая 116, 117 и 118 кварталы, далее граница идет по 114, 110 и 111 кварталам и выходит за пределы ЛПЗП в пос. Мамонтовка.

1.2.3. Смежную с первым поясом территорию и являющуюся бассейном питания Учинского водохранилища в следующих границах: в восточной и северной частях Учинского водохранилища сюда попадает вся территория ЛПЗП от Акуловской плотины, включая д. Бяконтово и Рождественно, граница идет по 12 и 14 кварталам Протасовского лесопарка Учинского леспаркхоза через высоты 200,8-203,4-201,0-195,9-179,8 и по землепользованию совхоза "Менжинец" через высоту 195,1 западнее д. Рождественно подходит к каналу.

К югу от канала граница идет по землепользованию совхоза "Менжинец", захватывая д. Драчево, через высоты 171,6-172,2, через 5 и 4 кварталы Марфинского лесопарка Клязьминского леспаркхоза южнее д. Хлябово, через высоту 192,4, через 3 и 2 кварталы Марфинского лесопарка, через высоты 200,0-195,5 и южнее поселка им. А.Н. Туполева выходит за пределы ЛПЗП.

На западе граница идет по южной части 16 квартала Лобненского лесопарка через высоту 192,0 по 25 кварталу и по землепользованию Краснополянской птицефабрики

севернее д. Еремино, через высоту 201,2, по 33 кварталу к высоте 190,5 огибает с востока д. Новосельцево, пересекает канал, огибает 41 квартал Учинского лесопарка и идет по землепользованию совхоза им. Тимирязева севернее д. Осташково, захватывая с. Жестово по высотам 169,9-170,3-172,8-174,1-175,0-176,1/173,0, через кварталы 25, 26, 27, 28, 29 Учинского лесопарка по землепользованию совхоза им. Тимирязева, захватывая д. Манюхино и Юрино, по высотам 173,4-173,8-183,7-182,4 подходит к лесному массиву Учинского лесопарка, идет через его кварталы 56, 57, 58, 63 и подходит к границе километровой зоны II пояса Восточного водопроводного канала.

1.2.4. Полосу шириной в 50 метров в обе стороны от оси водоводов.

1.2.5. Во втором поясе выделена режимная "жесткая" зона, в которую входят прибрежные участки водохранилища и канала, шириной 150 метров.

2.1. Граница охранных зон пояса канала им. Москвы.

В зону санитарной охраны II пояса входят:

- территория бассейнов рек и их притоков, поверхностный сток с которых поступает в водохранилища Икшинское и Клязьминское;

- километровая полоса в обе стороны от уреза воды в канале на всем протяжении от Ивановского водохранилища до Клязьминского водохранилища включительно;

- зона второго пояса Икшинского водохранилища.

2.1.1. Границы зоны второго пояса Икшинского водохранилища охватывают площадь поверхностного стока бассейна р. Икши от ее верховья до Икшинской плотины.

Граница проходит от плотины в северо-восточном направлении и идет вдоль северной границы лесопаркового защитного пояса по кварталам 1, 2, 3, 4, 5, 6 Протасовского лесопарка Учинского леспаркхоза и от 7 квартала поворачивает на юг и идет через высоты 204,9-213,5-213,1-211,6, далее идет по землепользованию совхоза "Менжинец" через высоты 209,1-201,2-203,5-202,1-197,4-179,9-195,1, захватывает с. Протасово и пересекает канал западнее д. Рождественно.

Далее граница, не доходя до с. Драчево, постепенно поворачивает назад и идет по границе II пояса Учинского водохранилища: по землепользованию совхоза "Менжинец" по высотам 171,6-172,2 и через кварталы Марфинского лесопарка Клязьминского леспаркхоза (5, 4, 3, 2), южнее д. Хлябово и п. им. А.Н. Туполева выходит за пределы ЛПЗП.

2.1.2. Во II поясе выделена режимная "жесткая" зона, в которую входят прибрежные участки водохранилища и канала, шириной 150 м.

Зона II пояса Клязьминского водохранилища.

2.1.3. В зону II пояса Клязьминского водохранилища включается площадь бассейна р. Клязьмы до с. Пирогово.

Граница зоны ограничения идет начиная от Пироговской плотины, западнее д. Пирогово, включая территорию шириной 150 м к востоку от плотины, по землепользованию совхоза им. Тимирязева и через высоту 158,2 идет по 56 кварталу Учинского лесопарка Учинского леспаркхоза.

Далее северная граница II пояса Клязьминского водохранилища совпадает с южной границей II пояса Учинского водохранилища. Граница идет по землепользованию совхоза им. Тимирязева к востоку от д. Ульяновско, по высотам 182,4-183,7-173,3-173,4, по лесным кварталам Учинского лесопарка 29, 28, 27, 26, 25, по землепользованию совхоза им. Тимирязева к востоку от д. Жестово, по высотам 173,0-176,1-175,0-174,1-172,8. Захватывает с. Осташково и, включая 41 квартал Учинского лесопарка, пересекает канал им. Москвы и идет по землепользованию Краснополянской птицефабрики, захватывая д. Новосельцево, далее через высоты 190,5-201,2 подходит к 25 кварталу Лобненского лесопарка и через высоту 192,0 по южной границе 16 квартала выходит за пределы ЛПЗП.

На западе граница II пояса проходит по территории Химкинского района и идет по землепользованию совхоза "Путь к коммунизму", захватывая д. Ново-Кирилловка,

через высоты 184,6-192,9-189,5 и идет вдоль Ленинградского шоссе через Ново-Подрезково по следующим высотам: 188,6-192,8-184,1-180,9-179,9-176,6-177,5-179,4-180,8, подходит к Октябрьской железной дороге и идет вдоль полотна железной дороги, захватывая д. Ново-Дмитровка, далее граница резко поворачивает на север и идет вдоль шоссе на Мелькисарово до отметки 193,6, затем граница резко поворачивает на северо-восток и восток и проходит между 14 и 24 кварталами Химкинского лесопарка Красногорского леспаркхоза и через 9 квартал идет по землепользованию совхоза "Путь к коммунизму" севернее д. Вашутино. Далее граница идет через 15 квартал и по линии застройки скоростной автодороги Москва - Ленинград к северной границе п. Старбеево и подходит к километровой зоне канала им. Москвы.

От левого берега канала граница идет по территории г. Долгопрудный, от высоты 185,1 через 184,1 севернее платформы Ново-Дачная по границе землепользования Краснополянской птицефабрики и Долгопрудненской агротехнической опытной станции и подходит к границе II водоохранного пояса Северной водопроводной станции и идет по ее южной части.

Далее граница идет по лесным кварталам Хлебнинского лесопарка Клязьминского леспаркхоза, по границам кварталов 62, 63, 64, 65, 66 и 56, по землепользованию совхоза им. Тимирязева между д. Беляниново и Погорелки к высоте 191,1, севернее 13 квартала Пироговского лесопарка, по линии ЛЭП, захватывая д. Болтино, по границе 1 и 2 квартала к высоте 167,1, по восточной границе 2 квартала и подходит к границе 150-метровой полосы от Пироговской плотины.

2.1.4. Во II поясе выделена режимная "жесткая" зона, в которую входят прибрежные участки водохранилища и канала, шириной 150 метров в обе стороны.

3. Зона санитарной охраны Северной водопроводной станции Московского водопровода.

Границы поясов зоны санитарной охраны.

В первый пояс зоны санитарной охраны включаются:

3.1. Территория головных очистных водопроводных сооружений и насосных станций 1, 2, 3 и проектируемого 4 подъема, расположенная вблизи п. Северный Тимирязевского района г. Москвы, и полоса площади к северу, востоку и югу от этой территории шириной 150 метров; к западу от этой территории граница проходит по красной линии Дмитровского шоссе.

3.2. Территория насосной станции в пределах ограждения, расположенная на южном берегу Клязьминского водохранилища к западу от д. Терпигорево.

3.3. Территория по трассе водовода 1 и 2 подъема в пределах полосы отвода, но не менее 10 м от оси водоводов в обе стороны.

Во второй пояс зоны санитарной охраны включаются:

3.4. Территория шириной в 1 км от границы I пояса территории водопроводной станции. На северо-западе и западе граница проходит по восточной части г. Долгопрудный, далее по южной части 118 квартала Хлебниковского лесопарка, по южной части п. Северный, по лесным кварталам Хлебниковского лесопарка 58, 59, 60, 61, 62, 52, 40 и по землепользованию колхоза "Красная Нива", мимо д. Афанасьево, по кварталам 21, 18, 17, 10 и 9 Хлебниковского лесопарка, далее подходит к границе г. Долгопрудный.

3.5. Полоса вдоль оси водоводов 1 и 2 подъемов шириной 40 м в обе стороны от границы I пояса.

4. Зона санитарной охраны Рублевского водопровода и источников его питания.

Границы поясов зоны санитарной охраны.

В первый пояс зоны санитарной охраны Рублевского водопровода включаются:

4.1. Территория Рублевской водопроводной станции вместе с цехом очистки N 2 и территория п. Рублево в пределах красных линий. Кроме этого, сюда входит территория к юго-востоку от водопроводной станции с включением части 7 квартала Серебряноборского

лесничества и территория шириной 100 м к северу от больницы в 7 квартале, включая небольшую часть 7, 8 и 4 кварталов Серебряноборского лесничества.

4.2. Участок реки Москвы от плотины в Петрово-Дальнем до северной границы п. Рублево шириной 100 м по обоим берегам, включая Староречье и всю территорию Лохинского острова (вместе с I поясом Западной водопроводной станции).

4.3. Территория по трассе водоводов 1 и 2 подъемов в пределах полосы отвода, но не менее 10 м от оси водоводов в обе стороны.

Во второй пояс зоны санитарной охраны включаются:

4.4. Территория шириной в 1 км от линии ограждения сооружений Рублевской водопроводной станции и от границ п. Рублево.

4.5. Территория, непосредственно окружающая источники питания Рублевского водопровода рек Москвы и Истры с их притоками, в следующих границах: по левому берегу Москвы-реки южнее пересечения Волоколамского шоссе с МКАД, захватывая с. Спас, между Волоколамским шоссе и Рижской железной дорогой, по землепользованию колхоза "Заветы Ильича" через высоты 138,1-140,0, пересекает Рижскую железную дорогу и идет через высоты 169,1-157,6-172,5, захватывает д. Пенягино и по высотам 174,4-179,1-174,9 огибает г. Красногорск. Далее граница идет по южной оконечности Красногорского лесопарка через кварталы 62, 60, 59, 58, 57, 56, 55, 54, пересекает р. Баньку и по высотам 182,5-190,3-188,6, находящимся в приписном лесу совхоза "Ильинское-Усово", севернее поселка фабрики имени Лебедева и в п. Ново-Никольское, пересекает 68 и 67 кварталы и подходит к границе лесопаркового защитного пояса.

На юге граница идет по Белорусской железной дороге от платформы Пионерская, огибая г. Одинцово, через платформы Баковка, Трехгорка, Немчиновка и подходит к МКАД.

4.6. Полоса вдоль оси водоводов 1 и 2 подъемов шириной 40 м в обе стороны от границ I пояса.

4.7. Во втором поясе выделена режимная "жесткая" зона, в которую входят прибрежные участки Москвы-реки и реки Истры выше плотины в Петрово-Дальнем шириной по 150 м в обе стороны и участок реки Москвы ниже п. Рублево по проектируемой скоростной автодороге Москва - Рига и вдоль 3 и 2 квартала Серебряноборского лесничества.

5. Зона санитарной охраны Западной водопроводной станции Московского водопровода и источников ее питания.

Граница поясов зоны санитарной охраны.

В первый пояс санитарной охраны Западной водопроводной станции включаются:

5.1. Территория Западной водопроводной станции, складов хлора и аммиака в пределах ограждений.

5.2. Береговая часть территории водозаборных сооружений Западной водопроводной станции в пределах ограждения.

5.3. Участок реки Москвы от плотины в Петрово-Дальнем до северной границы п. Рублево шириной 100 м по обоим берегам (вместе с I поясом Рублевской водопроводной станции).

5.4. Территория по трассе водоводов 1 и 2 подъема в пределах полосы отвода, но не менее 10 м от оси водоводов в обе стороны.

Во второй пояс санитарной охраны включаются:

5.5. Территория шириной в 1 км от линии ограждения Западной водопроводной станции, складов хлора и аммиака и от границ п. Западной водопроводной станции.

На севере граница идет через г. Солнцево по Авиационной ул., на западе пересекает дачный поселок Переделкино и землепользование совхоза "Московский", на юго-западе и западе граница идет вдоль до лесных кварталов - 20 квартала Ульяновского лесопарка, 1 и 6 кварталов Валуевского лесопарка, до пересечения с

Киевским шоссе. На западе граница проходит по землепользованию совхоза "Московский", пересекает д. Румянцево и подходит к границе г. Солнцево.

5.6. Территория шириной в 1 км от линии ограждения водозаборных сооружений Западной водопроводной станции.

5.7. Полоса вдоль оси водоводов 1 и 2 подъемов шириной 40 м в обе стороны от границы I пояса.