

ОПИСАНИЕ МЕСТОПОЛОЖЕНИЯ ГРАНИЦ
Публичный сервитут в целях размещения существующего объекта
электросетевого хозяйства ВЛ 110кВ «Ангелово-Октябрьская II»
(наименование объекта, местоположение границ которого описано
(далее - объект))

Раздел 1

Сведения об объекте		
№ п/п	Характеристика объекта	Описание характеристики
1	2	3
1	Местоположение объекта	Московская область, городской округ Химки, городской округ Солнечногорск, городской округ Красногорск
2	Площадь объекта \pm величина погрешности определения площади ($P \pm \text{Дельта } P$)	514263 кв.м. \pm 251 кв.
3	Иные характеристики объекта	Публичный сервитут в целях размещения существующего объекта электросетевого хозяйства ВЛ 110кВ «Ангелово-Октябрьская II» сроком действия 49 лет в интересах Публичного акционерного общества «Россети Московский регион»

Местоположение публичного сервитута: Московская область, городской округ Химки, городской округ Солнечногорск, городской округ Красногорск

Система координат		МСК-50, зона 1	
Метод определения координат		Аналитический	
Обозначение характерных точек границ	Координаты, м		Средняя квадратическая погрешность положения характерной точки (Mt), м
	X	Y	
1	2	3	4
1	491515.17	1362394.28	0.10
2	491475.26	1362380.38	0.10
3	491494.50	1362355.75	0.10
4	491503.37	1362295.46	0.10
5	491514.26	1362221.27	0.10
6	491543.78	1361998.64	0.10
7	491580.65	1361727.41	0.10
8	491584.68	1361697.71	0.10
9	491608.23	1361518.72	0.10
10	491507.23	1361438.26	0.10
11	491404.56	1361357.46	0.10
12	491250.09	1361356.65	0.10
13	490917.53	1361357.85	0.10
14	490779.02	1361461.53	0.10
15	490593.60	1361557.43	0.10
16	490458.20	1361627.24	0.10
17	490408.33	1361680.85	0.10
18	490359.66	1361631.04	0.10
19	490252.70	1361644.6	0.10
20	490065.05	1361667.10	0.10
21	489995.14	1361675.91	0.10
22	489952.17	1361681.34	0.10
23	489861.34	1361692.80	0.10
24	489722.79	1361710.00	0.10
25	489663.91	1361717.32	0.10
26	489588.92	1361726.71	0.10
27	489489.05	1361739.21	0.10
28	489363.18	1361754.72	0.10
29	489307.38	1361761.94	0.10
30	489257.80	1361768.69	0.10
31	489165.65	1361781.23	0.10
32	489094.90	1361755.61	0.10
33	489102.51	1361748.67	0.10
34	489117.19	1361738.46	0.10
35	489134.44	1361727.38	0.10
36	489170.02	1361740.27	0.10
37	489246.18	1361729.91	0.10

38	489295.56	1361723.18	0.10
39	489357.01	1361715.17	0.10
40	489484.11	1361699.52	0.10
41	489557.23	1361690.35	0.10
42	489658.96	1361677.61	0.10
43	489863.32	1361652.23	0.10
44	489938.31	1361642.77	0.10
45	489983.32	1361637.11	0.10
46	490060.17	1361627.42	0.10
47	490247.79	1361604.91	0.10
48	490374.39	1361588.84	0.10
49	490410.52	1361625.85	0.10
50	490439.87	1361591.69	0.10
51	490575.24	1361521.89	0.10
52	490760.64	1361426.00	0.10
53	490902.88	1361317.89	0.10
54	491250.13	1361316.64	0.10
55	491418.52	1361317.53	0.10
56	491532.06	1361406.91	0.10
57	491650.84	1361501.50	0.10
58	491624.53	1361701.54	0.10
59	491618.61	1361745.12	0.10
60	491583.42	1362003.96	0.10
61	491553.88	1362226.82	0.10
62	491548.06	1362266.51	0.10
63	491532.55	1362372.05	0.10
1	491515.17	1362394.28	0.10
64	489113.91	1361719.95	0.10
65	489099.44	1361729.23	0.10
66	489082.28	1361742.42	0.10
67	489076.14	1361748.81	0.10
68	488966.87	1361709.26	0.10
69	488717.31	1361619.22	0.10
70	488530.35	1361551.73	0.10
71	488333.87	1361481.30	0.10
72	488135.99	1361410.62	0.10
73	487961.09	1361348.00	0.10
74	487728.96	1361264.50	0.10
75	487532.15	1361193.98	0.10
76	487326.99	1361121.60	0.10
77	487116.51	1361044.40	0.10
78	486961.29	1360988.66	0.10
79	486903.55	1360967.93	0.10
80	486792.59	1360929.08	0.10
81	486689.06	1360892.83	0.10

82	486646.73	1360896.90	0.10
83	486646.73	1360884.07	0.10
84	486647.74	1360856.62	0.10
85	486693.98	1360852.17	0.10
86	486808.06	1360892.11	0.10
87	486916.92	1360930.21	0.10
88	486977.07	1360951.83	0.10
89	487129.91	1361006.73	0.10
90	487340.53	1361083.95	0.10
91	487545.55	1361156.29	0.10
92	487742.49	1361226.86	0.10
93	487974.6	1361310.35	0.10
94	488149.47	1361372.97	0.10
95	488347.35	1361443.63	0.10
96	488543.89	1361514.08	0.10
97	488730.90	1361581.59	0.10
98	488980.46	1361671.63	0.10
64	489113.91	1361719.95	0.10
99	486623.59	1360858.94	0.10
100	486621.97	1360881.09	0.10
101	486621.95	1360899.28	0.10
102	486593.41	1360902.02	0.10
103	486453.93	1361071.16	0.10
104	486375.51	1361168.35	0.10
105	486282.83	1361281.08	0.10
106	486199.57	1361384.43	0.10
107	486136.44	1361461.79	0.10
108	486115.62	1361487.28	0.10
109	486083.79	1361526.51	0.10
110	485974.63	1361661.01	0.10
111	485893.59	1361762.17	0.10
112	485814.02	1361861.49	0.10
113	485796.22	1361883.99	0.10
114	485776.73	1361883.59	0.10
115	485769.9	1361893.49	0.10
116	485738.83	1361892.06	0.10
117	485782.73	1361836.58	0.10
118	485943.48	1361635.91	0.10
119	486048.86	1361506.07	0.10
120	486084.60	1361462.03	0.10
121	486102.59	1361439.98	0.10
122	486168.17	1361359.64	0.10
123	486254.04	1361253.12	0.10
124	486344.47	1361143.13	0.10
125	486424.34	1361044.15	0.10

126	486573.09	1360863.79	0.10
99	486623.59	1360858.94	0.10
127	485734.88	1361897.07	0.10
128	485753.13	1361897.86	0.10
129	485775.82	1361898.87	0.10
130	485784.01	1361899.43	0.10
131	485783.95	1361899.50	0.10
132	485665.24	1362049.55	0.10
133	485572.33	1362169.04	0.10
134	485547.94	1362200.42	0.10
135	485448.18	1362327.57	0.10
136	485329.82	1362480.11	0.10
137	485108.37	1362536.37	0.10
138	485011.54	1362561.68	0.10
139	484924.03	1362584.55	0.10
140	484778.43	1362622.42	0.10
141	484731.95	1362634.51	0.10
142	484649.77	1362655.88	0.10
143	484619.16	1362663.83	0.10
144	484588.45	1362671.80	0.10
145	484522.79	1362688.87	0.10
146	484466.18	1362703.45	0.10
147	484396.60	1362721.38	0.10
148	484338.26	1362736.41	0.10
149	484284.00	1362750.90	0.10
150	484147.53	1362787.96	0.10
151	484049.52	1362860.30	0.10
152	483844.14	1363015.26	0.10
153	483725.80	1363105.14	0.10
154	483571.87	1363223.16	0.10
155	483384.52	1363374.28	0.10
156	483324.69	1363496.15	0.10
157	483228.61	1363696.89	0.10
158	483167.61	1363824.38	0.10
159	483141.11	1363879.73	0.10
160	483118.28	1363927.41	0.10
161	483086.09	1363994.60	0.10
162	483030.41	1364110.86	0.10
163	482978.17	1364220.52	0.10
164	482952.68	1364274.03	0.10
165	482937.52	1364251.58	0.10
166	482926.69	1364235.58	0.10
167	482940.27	1364207.08	0.10
168	482994.30	1364093.61	0.10
169	483053.78	1363969.47	0.10

170	483082.21	1363910.14	0.10
171	483106.54	1363859.31	0.10
172	483136.86	1363795.94	0.10
173	483192.52	1363679.62	0.10
174	483288.70	1363478.72	0.10
175	483352.52	1363348.72	0.10
176	483547.13	1363191.72	0.10
177	483701.52	1363073.36	0.10
178	483820.00	1362983.39	0.10
179	484025.59	1362828.24	0.10
180	484131.05	1362750.40	0.10
181	484267.19	1362714.00	0.10
182	484325.47	1362698.40	0.10
183	484384.27	1362683.25	0.10
184	484458.19	1362664.19	0.10
185	484512.77	1362650.13	0.10
186	484554.54	1362639.29	0.10
187	484607.35	1362625.57	0.10
188	484638.39	1362617.51	0.10
189	484717.80	1362596.86	0.10
190	484761.41	1362585.52	0.10
191	484899.46	1362549.61	0.10
192	484996.93	1362524.14	0.10
193	485098.38	1362497.63	0.10
194	485247.78	1362459.67	0.10
195	485306.64	1362444.73	0.10
196	485416.64	1362302.96	0.10
197	485516.41	1362175.79	0.10
198	485551.58	1362130.56	0.10
199	485633.77	1362024.88	0.10
127	485734.88	1361897.07	0.10
200	482915.72	1364258.61	0.10
201	482919.29	1364263.89	0.10
202	482941.70	1364297.09	0.10
203	482919.16	1364344.41	0.10
204	482811.73	1364471.27	0.10
205	482807.78	1364472.95	0.10
206	482806.22	1364473.75	0.10
207	482792.19	1364482.60	0.10
208	482769.48	1364495.83	0.10
209	482764.67	1364498.57	0.10
210	482764.70	1364498.65	0.10
211	482762.98	1364499.66	0.10
212	482762.92	1364499.57	0.10
213	482750.26	1364506.76	0.10

214	482711.88	1364527.84	0.10
215	482748.59	1364483.93	0.10
216	482885.29	1364322.51	0.10
200	482915.72	1364258.61	0.10
217	482778.96	1364509.97	0.10
218	482625.20	1364693.94	0.10
219	482592.61	1364733.08	0.10
220	482571.90	1364695.42	0.10
221	482594.47	1364668.31	0.10
222	482682.09	1364563.47	0.10
217	482778.96	1364509.97	0.10
223	482556.79	1364713.58	0.10
224	482577.50	1364751.24	0.10
225	482487.24	1364859.68	0.10
226	482340.04	1365034.12	0.10
227	482174.87	1365232.03	0.10
228	482002.13	1365440.54	0.10
229	481980.47	1365450.12	0.10
230	481962.41	1365440.97	0.10
231	481973.31	1365401.63	0.10
232	481979.72	1365404.89	0.10
233	482002.69	1365377.18	0.10
234	482144.10	1365206.45	0.10
235	482309.40	1365008.40	0.10
236	482456.59	1364834.01	0.10
223	482556.79	1364713.58	0.10

Схема расположения границ публичного сервитута

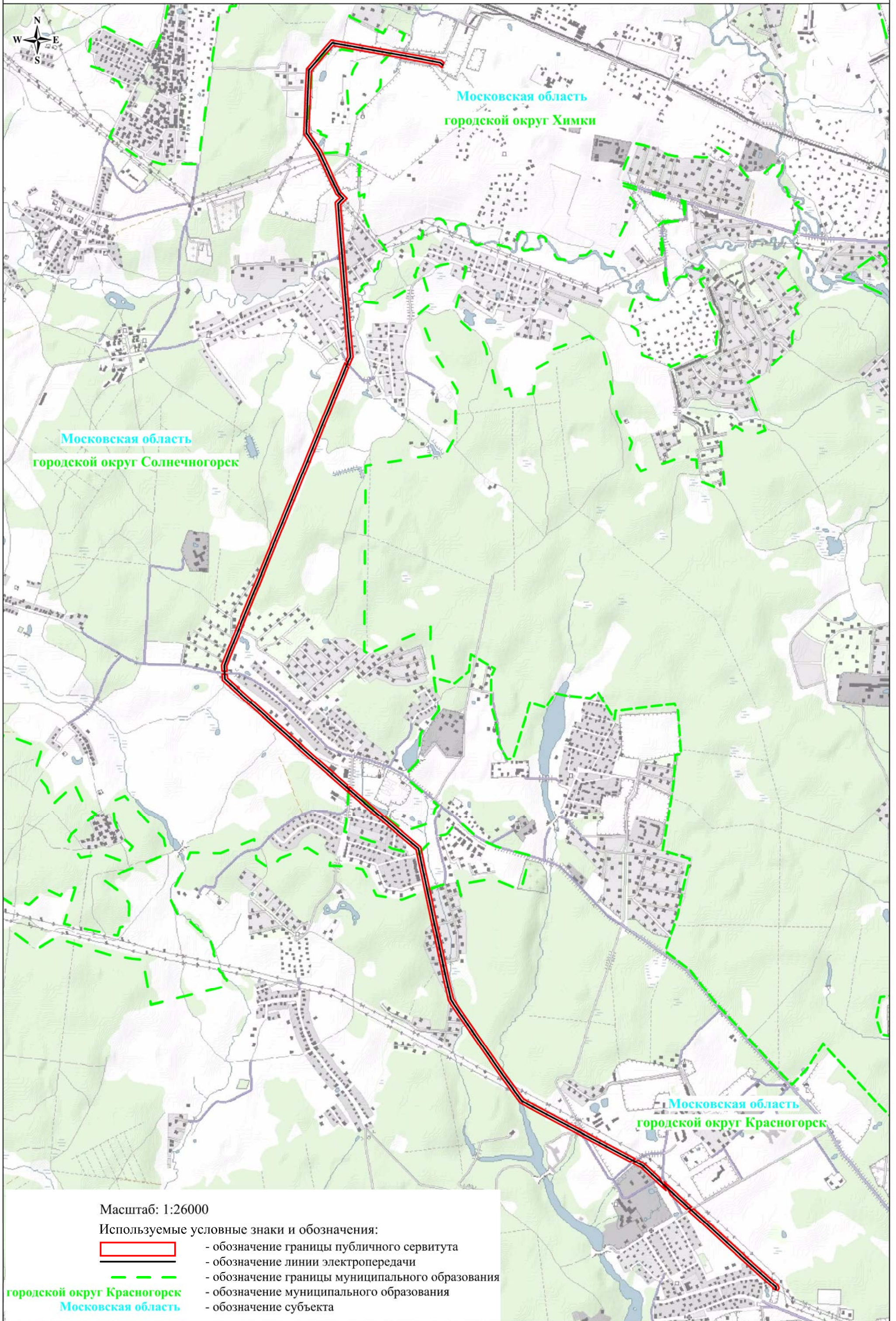


Схема расположения границ публичного сервитута



Масштаб: 1:2000

Выноска №1

Используемые условные знаки и обозначения:












-  - обозначение границы публичного сервитута
-  - обозначение границы земельного участка
-  - обозначение границы кадастрового квартала
-  - обозначение границы муниципального образования
-  - обозначение линии электропередачи
-  - обозначение границы охранной зоны линии электропередачи
-  1 - обозначение характерной точки границы публичного сервитута
-  50:10:0060101 - обозначение номера кадастрового квартала
-  :108 - обозначение кадастрового номера земельного участка
-  городской округ Химки - обозначение муниципального образования
-  Московская область - обозначение субъекта

Схема расположения границ публичного сервитута



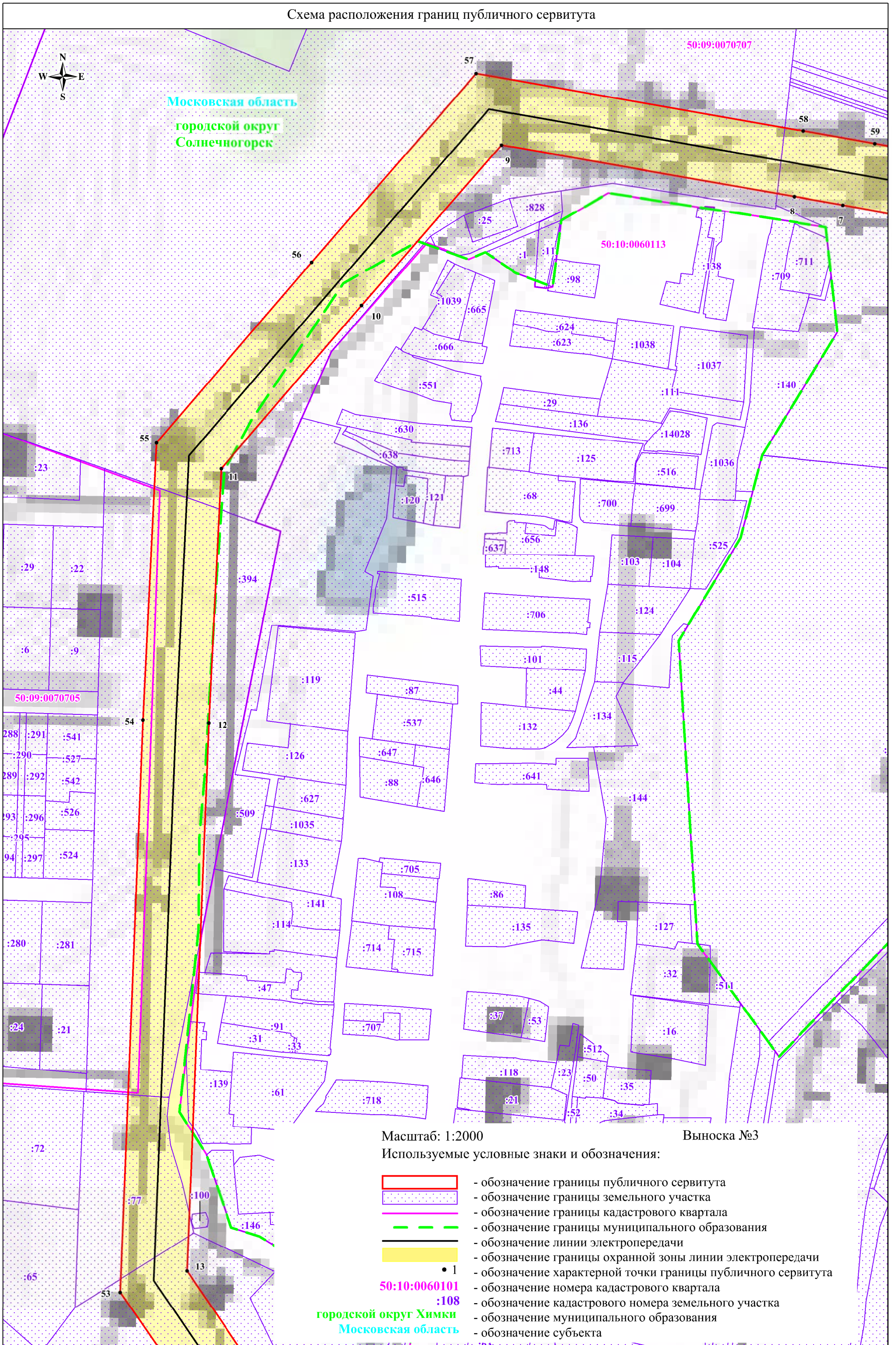
Масштаб: 1:2000

Выноска №2

Используемые условные знаки и обозначения:

- обозначение границы публичного сервитута
- обозначение границы земельного участка
- обозначение границы кадастрового квартала
- обозначение границы муниципального образования
- обозначение линии электропередачи
- обозначение границы охранной зоны линии электропередачи
- обозначение характерной точки границы публичного сервитута
- 50:10:0060101 - обозначение номера кадастрового квартала
- :108 - обозначение кадастрового номера земельного участка
- городской округ Химки - обозначение муниципального образования
- Московская область - обозначение субъекта

Схема расположения границ публичного сервитута



Масштаб: 1:2000

Выноска №3

Используемые условные знаки и обозначения:

- обозначение границы публичного сервитута
- обозначение границы земельного участка
- обозначение границы кадастрового квартала
- обозначение границы муниципального образования
- обозначение линии электропередачи
- обозначение границы охранной зоны линии электропередачи
- обозначение характерной точки границы публичного сервитута
- 50:10:0060101 - обозначение номера кадастрового квартала
- :108 - обозначение кадастрового номера земельного участка
- городской округ Химки - обозначение муниципального образования
- Московская область - обозначение субъекта

Схема расположения границ публичного сервитута



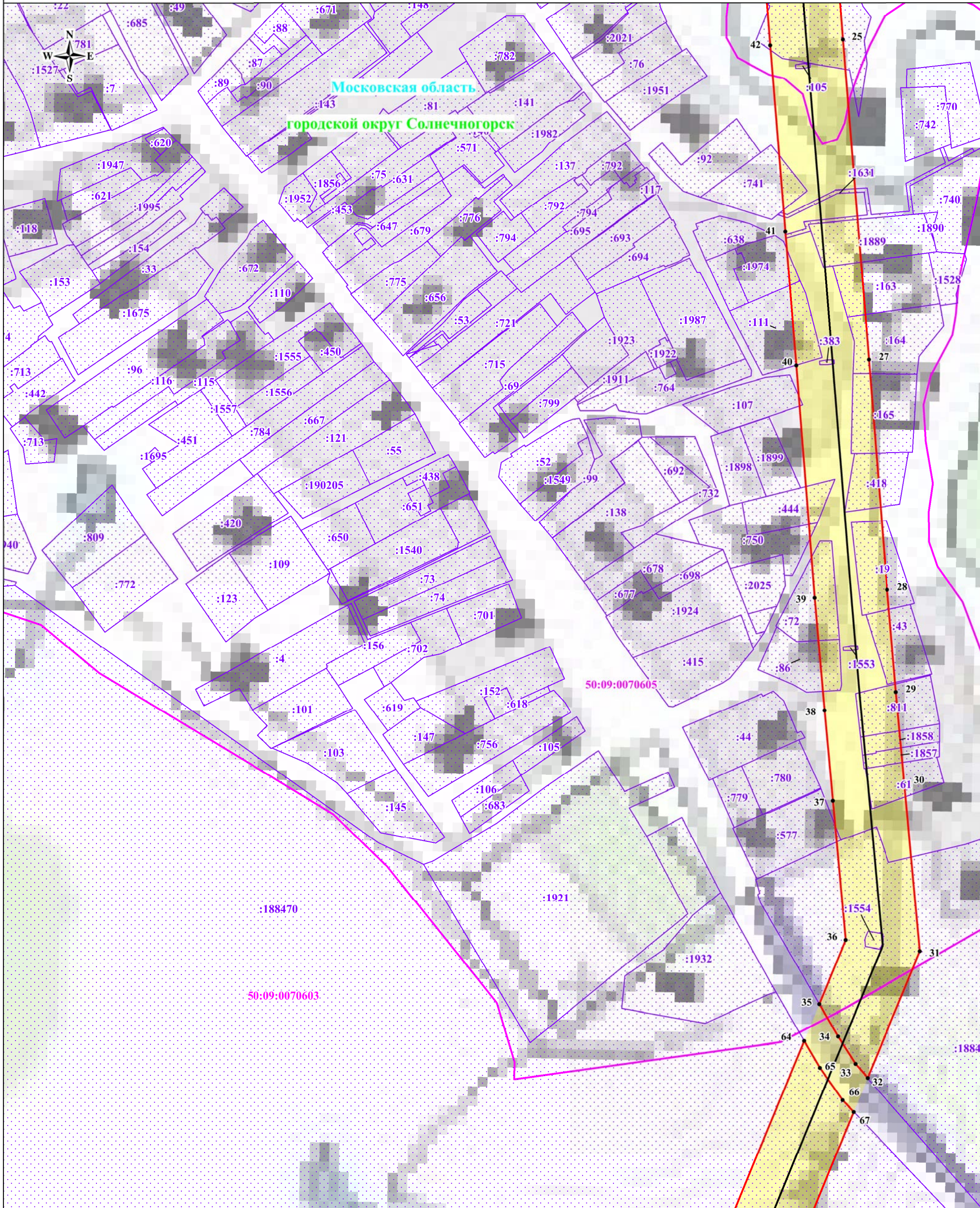
Масштаб: 1:2000

Выноска №5

Используемые условные знаки и обозначения:

- обозначение границы публичного сервитута
- обозначение границы земельного участка
- обозначение границы кадастрового квартала
- обозначение линии электропередачи
- обозначение границы охранной зоны линии электропередачи
- 1 - обозначение характерной точки границы публичного сервитута
- 50:10:0060101 - обозначение номера кадастрового квартала
- :108 - обозначение кадастрового номера земельного участка
- городской округ Химки - обозначение муниципального образования
- Московская область - обозначение субъекта

Схема расположения границ публичного сервитута



Масштаб: 1:2000

Выноска №6

Используемые условные знаки и обозначения:











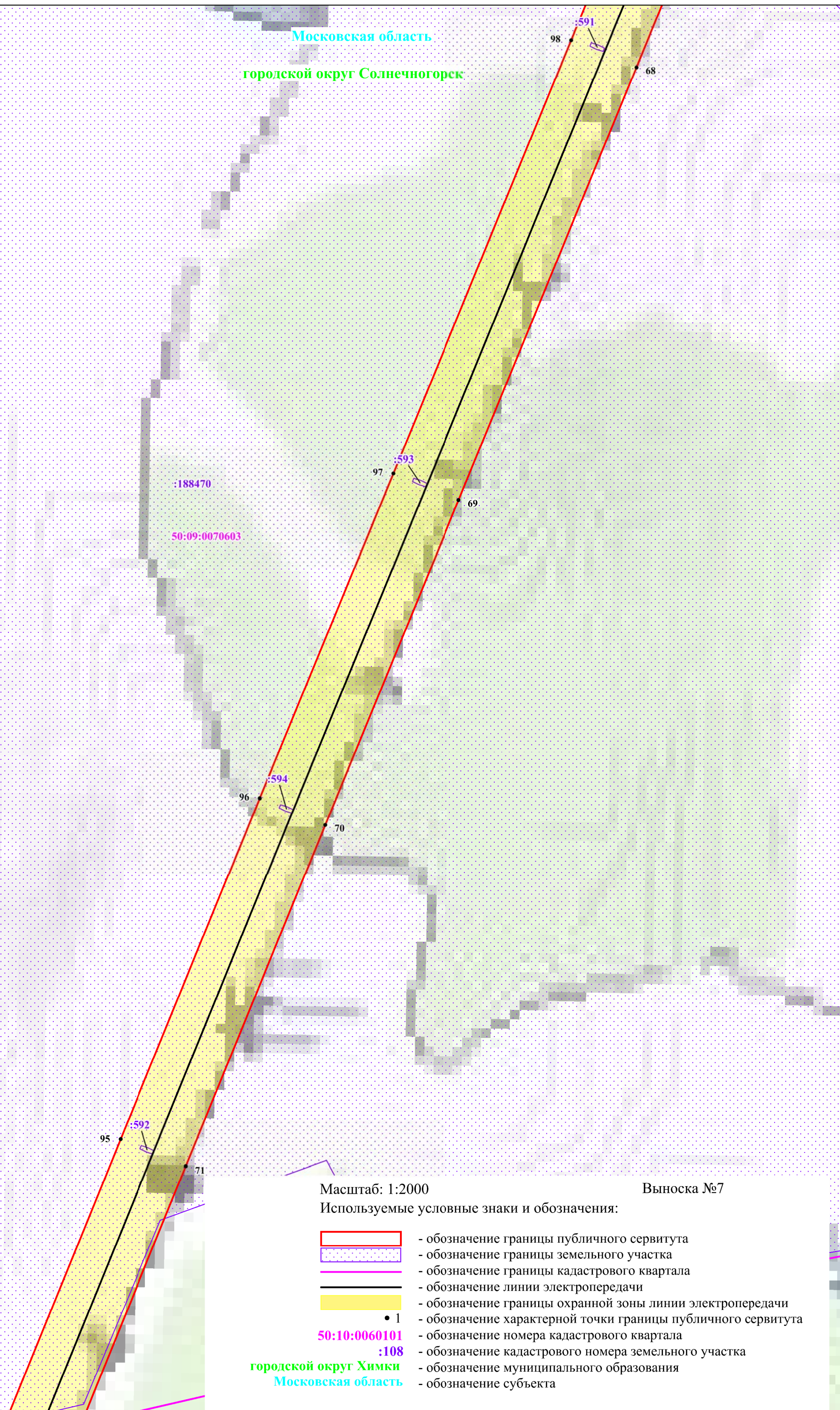
-  - обозначение границы публичного сервитута
-  - обозначение границы земельного участка
-  - обозначение границы кадастрового квартала
-  - обозначение линии электропередачи
-  - обозначение границы охранной зоны линии электропередачи
-  1 - обозначение характерной точки границы публичного сервитута
-  50:10:0060101 - обозначение номера кадастрового квартала
-  :108 - обозначение кадастрового номера земельного участка
-  городской округ Химки - обозначение муниципального образования
-  Московская область - обозначение субъекта

Схема расположения границ публичного сервитута



Московская область
городской округ Солнечногорск



Масштаб: 1:2000

Выноска №7

Используемые условные знаки и обозначения:











-  - обозначение границы публичного сервитута
-  - обозначение границы земельного участка
-  - обозначение границы кадастрового квартала
-  - обозначение линии электропередачи
-  - обозначение границы охранной зоны линии электропередачи
-  1 - обозначение характерной точки границы публичного сервитута
-  50:10:0060101 - обозначение номера кадастрового квартала
-  :108 - обозначение кадастрового номера земельного участка
-  городской округ Химки - обозначение муниципального образования
-  Московская область - обозначение субъекта

Схема расположения границ публичного сервитута



Московская область
городской округ Солнечногорск

:188470

50:09:0070423

50:09:0070603

:3200

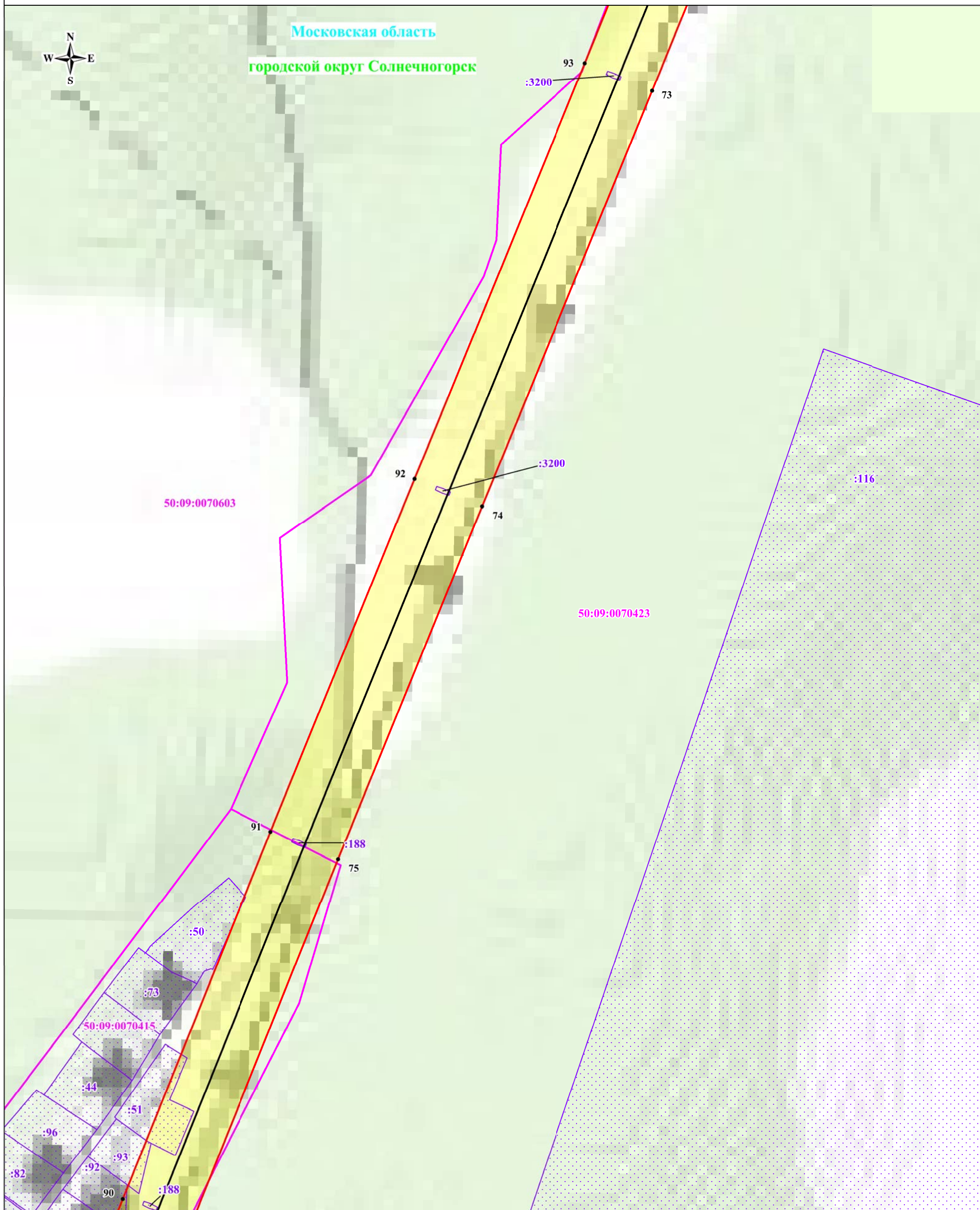
:116

Масштаб: 1:2000
Выноска №8

Используемые условные знаки и обозначения:

	- обозначение границы публичного сервитута
	- обозначение границы земельного участка
	- обозначение границы кадастрового квартала
	- обозначение линии электропередачи
	- обозначение границы охранной зоны линии электропередачи
	• 1 - обозначение характерной точки границы публичного сервитута
50:10:0060101	- обозначение номера кадастрового квартала
:108	- обозначение кадастрового номера земельного участка
городской округ Химки	- обозначение муниципального образования
Московская область	- обозначение субъекта

Схема расположения границ публичного сервитута



Масштаб: 1:2000

Выноска №9

Используемые условные знаки и обозначения:

- обозначение границы публичного сервитута
- обозначение границы земельного участка
- обозначение границы кадастрового квартала
- обозначение линии электропередачи
- обозначение границы охранной зоны линии электропередачи
- обозначение характерной точки границы публичного сервитута
- 50:10:0060101 - обозначение номера кадастрового квартала
- :108 - обозначение кадастрового номера земельного участка
- городской округ Химки - обозначение муниципального образования
- Московская область - обозначение субъекта

Схема расположения границ публичного сервитута

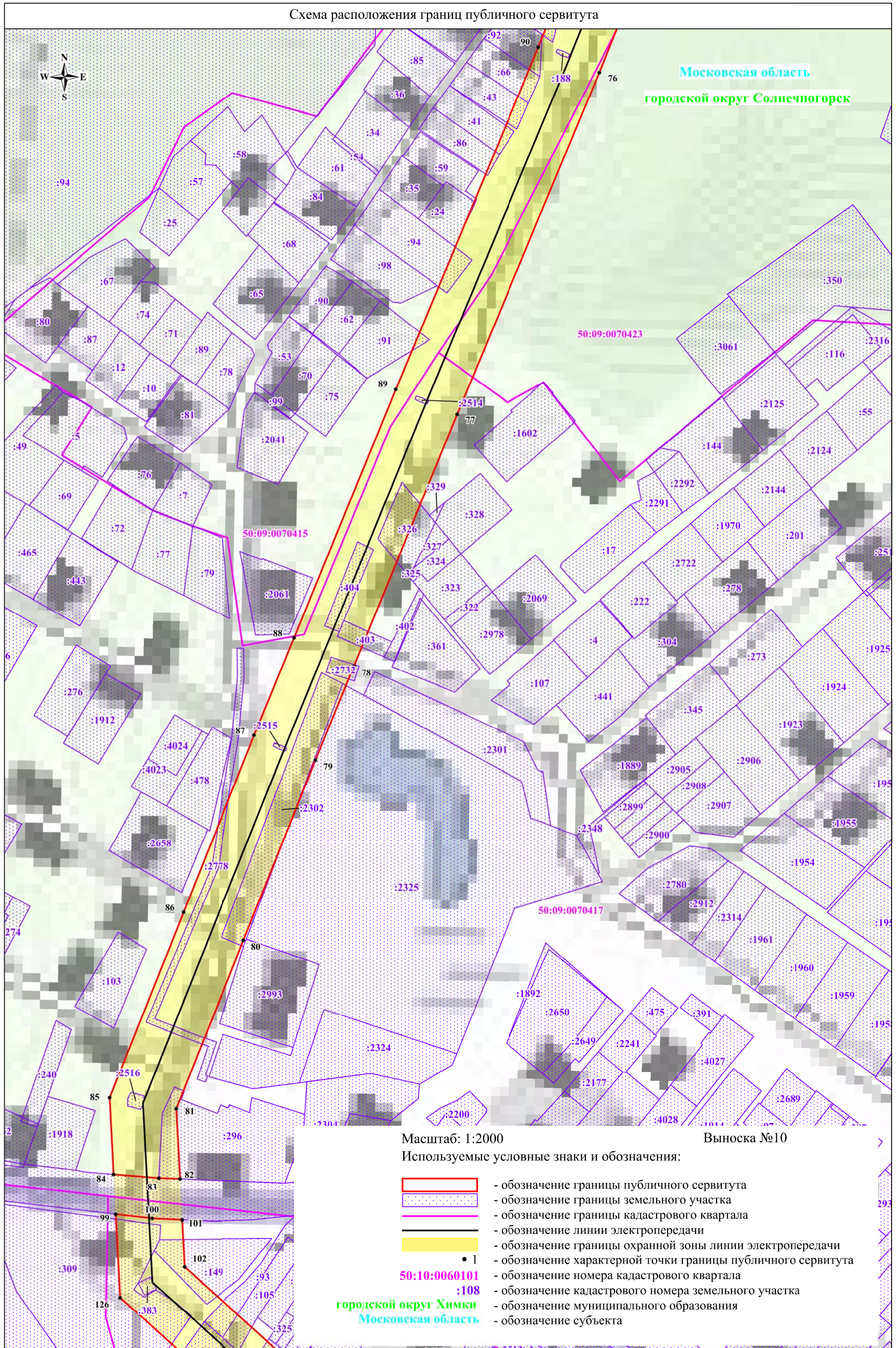


Схема расположения границ публичного сервитута

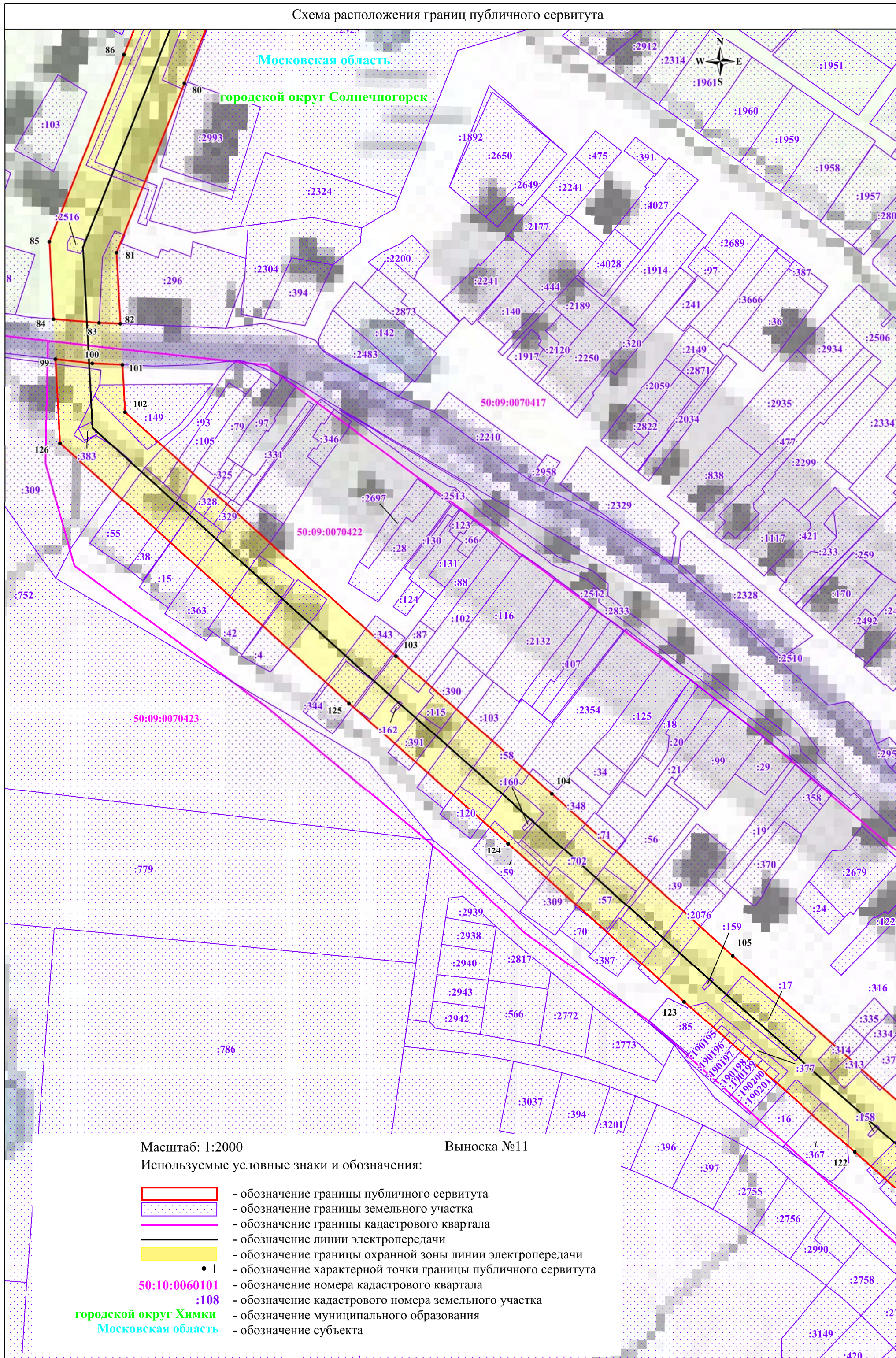
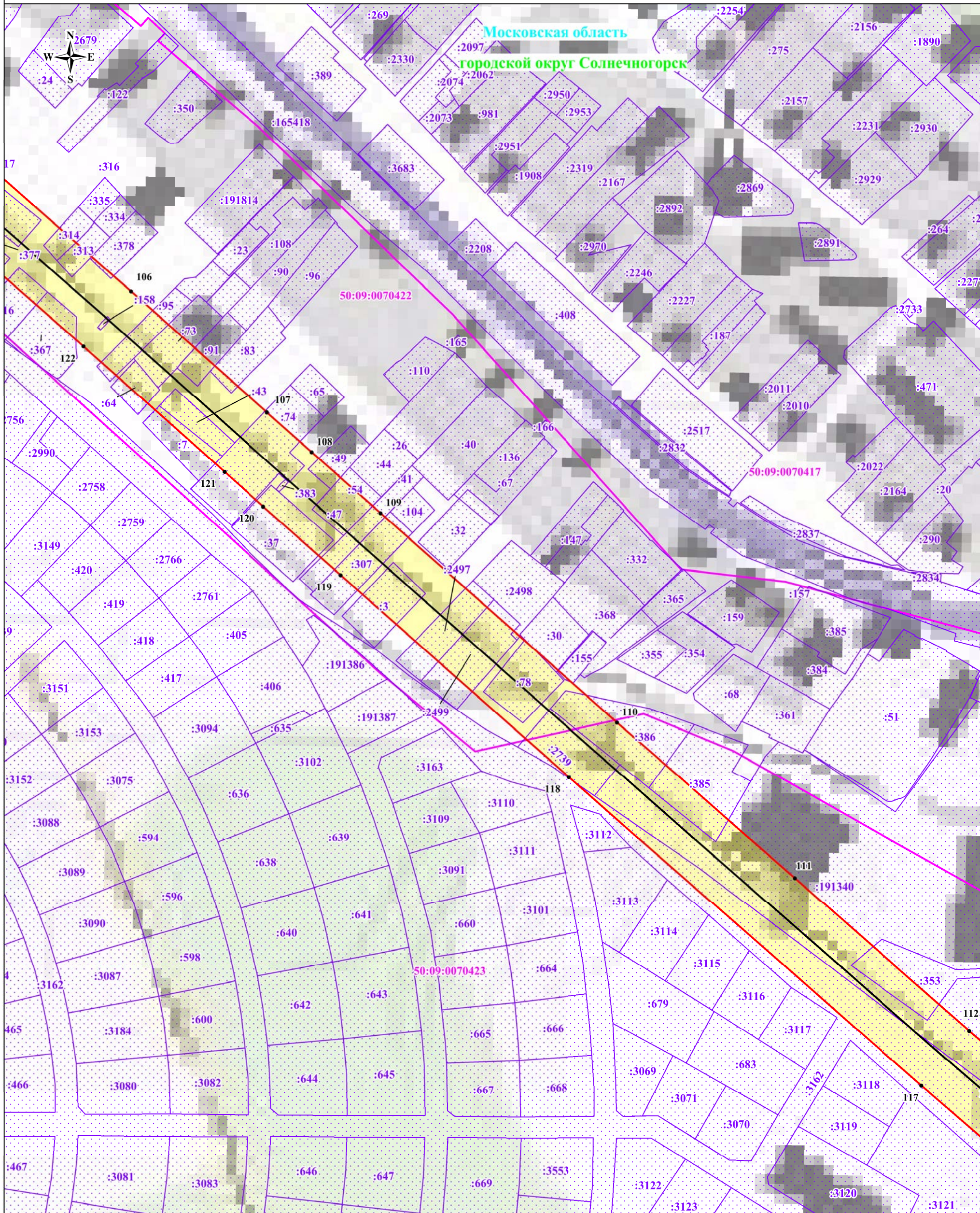


Схема расположения границ публичного сервитута



Масштаб: 1:2000

Выноска №12

Используемые условные знаки и обозначения:

- обозначение границы публичного сервитута
- обозначение границы земельного участка
- обозначение границы кадастрового квартала
- обозначение линии электропередачи
- обозначение границы охранной зоны линии электропередачи
- 1 - обозначение характерной точки границы публичного сервитута
- 50:10:0060101 - обозначение номера кадастрового квартала
- :108 - обозначение кадастрового номера земельного участка
- городской округ Химки - обозначение муниципального образования
- Московская область - обозначение субъекта

Схема расположения границ публичного сервитута

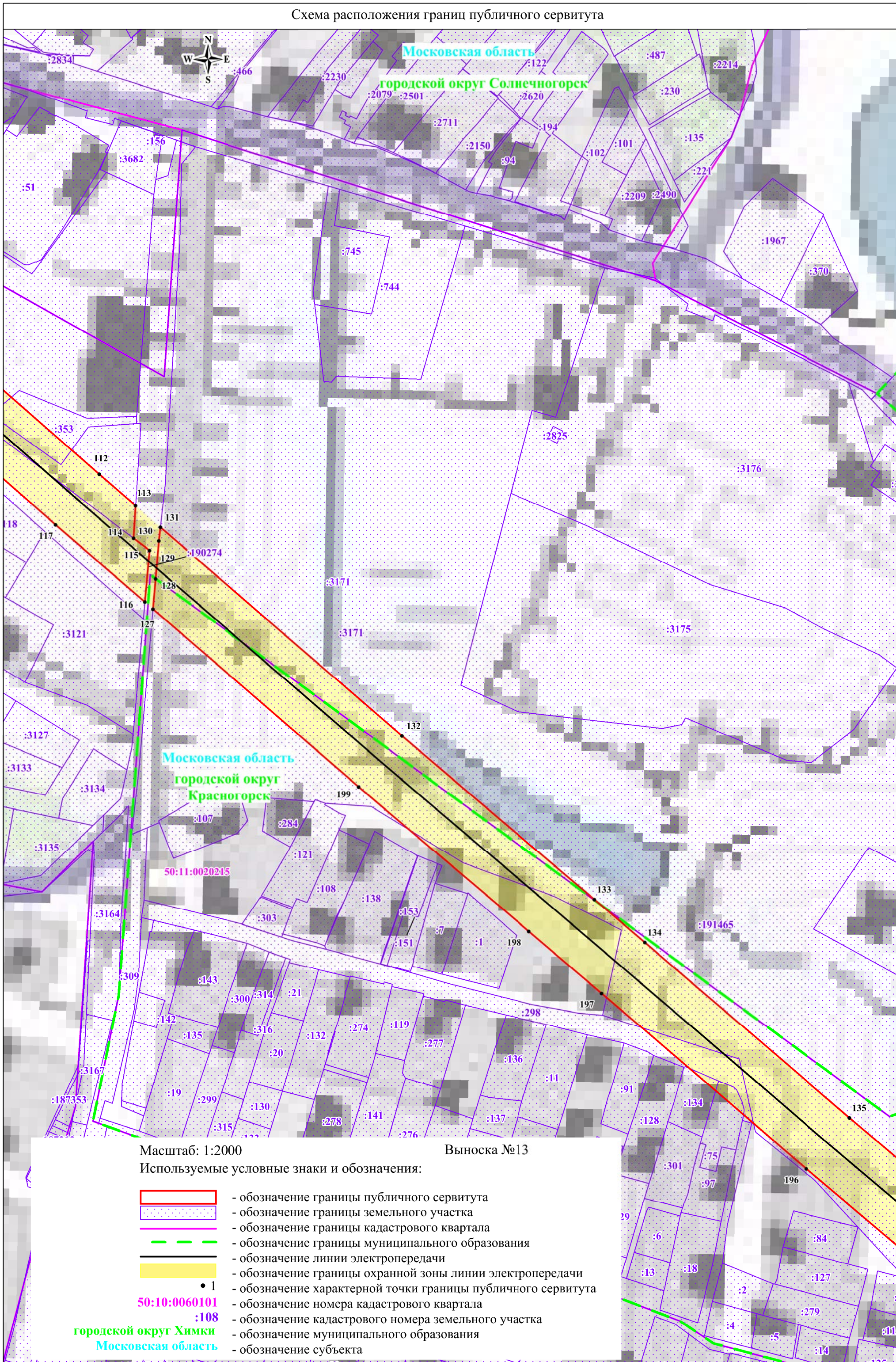
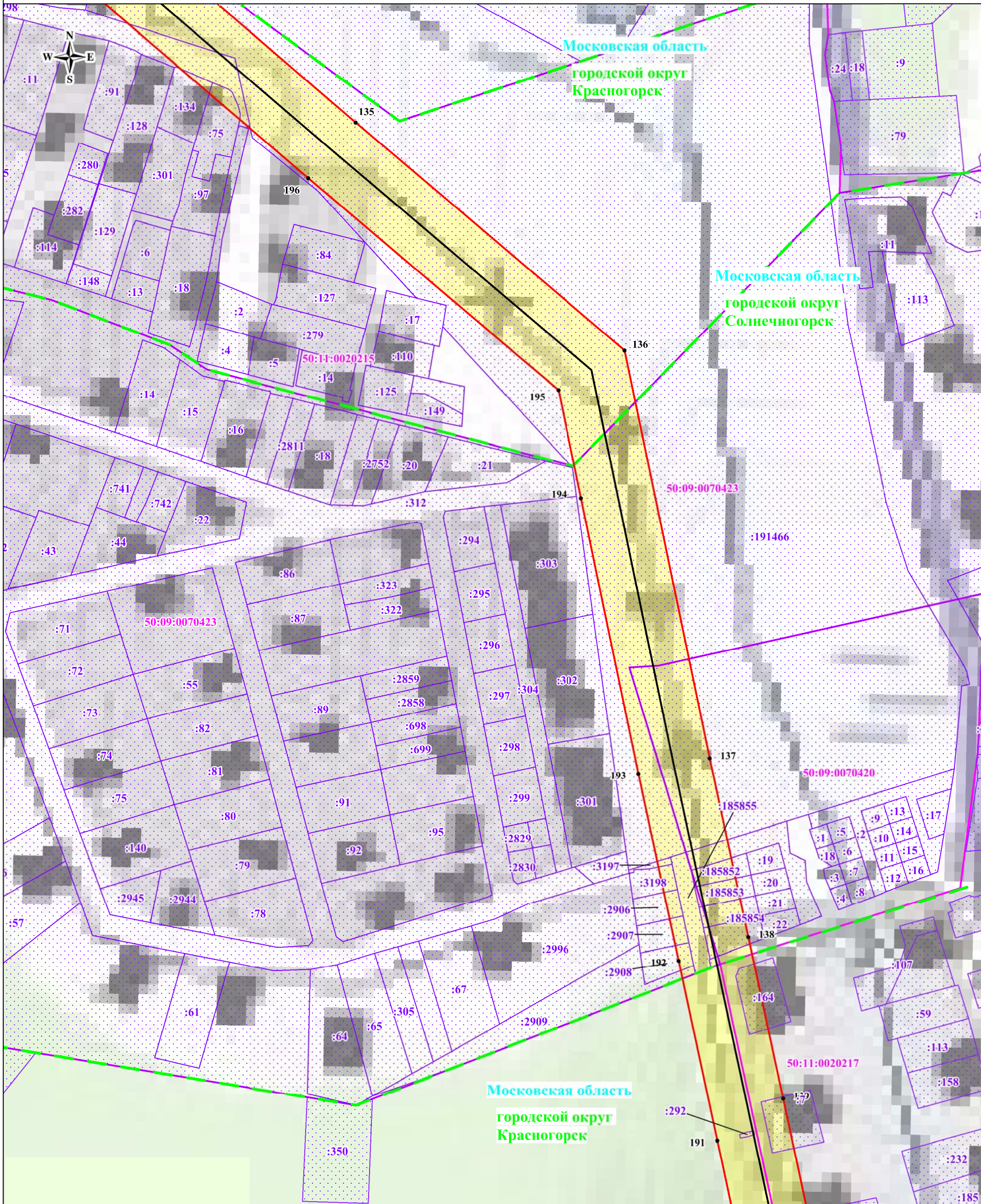


Схема расположения границ публичного сервитута



Масштаб: 1:2000

Выноска №14

Используемые условные знаки и обозначения:

- обозначение границы публичного сервитута
- обозначение границы земельного участка
- обозначение границы кадастрового квартала
- обозначение границы муниципального образования
- обозначение линии электропередачи
- обозначение границы охранной зоны линии электропередачи
- обозначение характерной точки границы публичного сервитута
- 50:10:0060101 - обозначение номера кадастрового квартала
- :108 - обозначение кадастрового номера земельного участка
- городской округ Химки - обозначение муниципального образования
- Московская область - обозначение субъекта

Схема расположения границ публичного сервитута



Московская область

городской округ Красногорск

50:11:0020216



Масштаб: 1:2000

Выноска №15

Используемые условные знаки и обозначения:











-  - обозначение границы публичного сервитута
-  - обозначение границы земельного участка
-  - обозначение границы кадастрового квартала
-  - обозначение линии электропередачи
-  - обозначение границы охранной зоны линии электропередачи
-  1 - обозначение характерной точки границы публичного сервитута
-  50:10:0060101 - обозначение номера кадастрового квартала
-  :108 - обозначение кадастрового номера земельного участка
-  городской округ Химки - обозначение муниципального образования
-  Московская область - обозначение субъекта

Схема расположения границ публичного сервитута

Московская область
городской округ Красногорск



Масштаб: 1:2000

Выноска №16

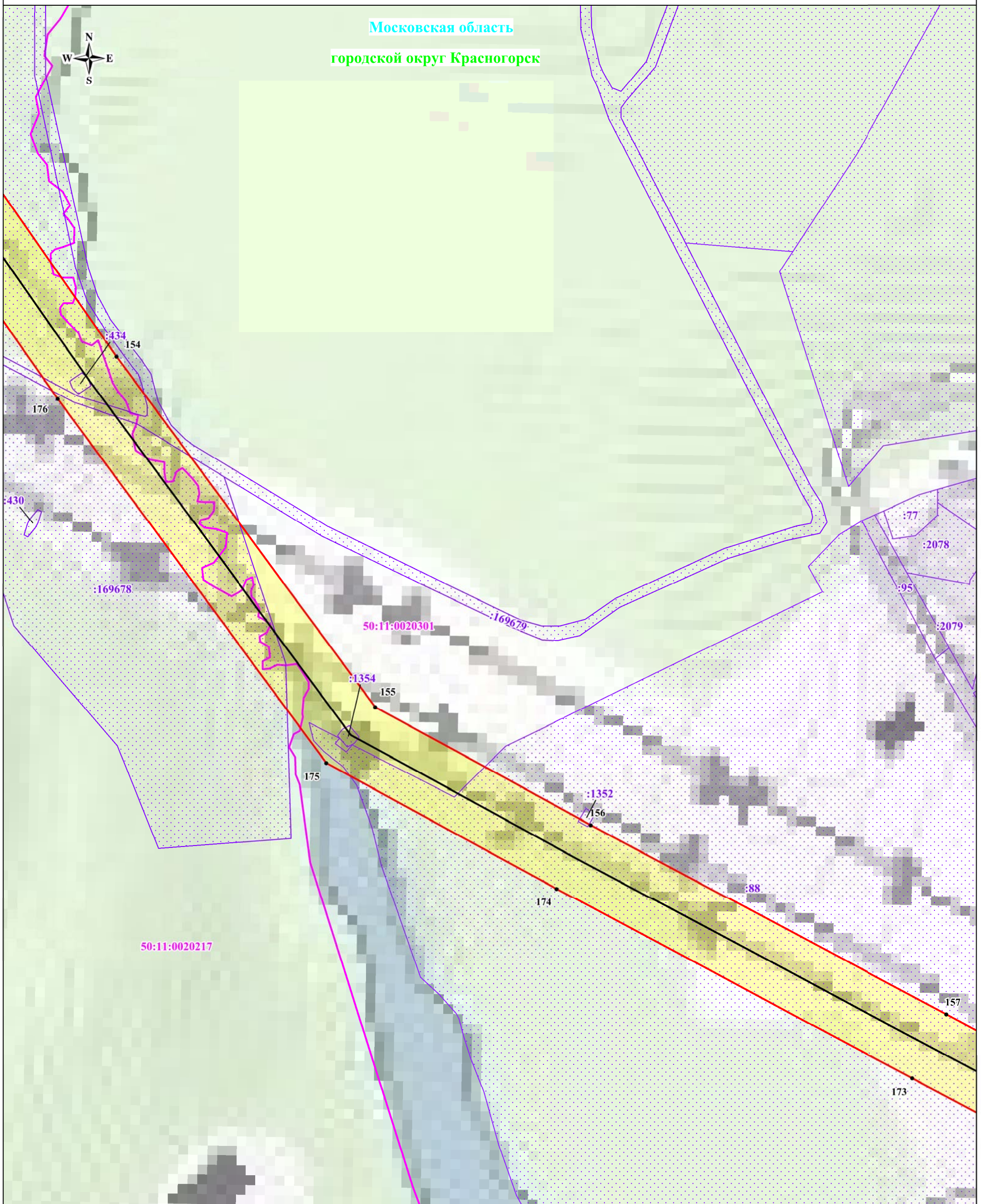
Используемые условные знаки и обозначения:

- | | |
|------------------------------|--|
| | - обозначение границы публичного сервитута |
| | - обозначение границы земельного участка |
| | - обозначение границы кадастрового квартала |
| | - обозначение линии электропередачи |
| | - обозначение границы охранной зоны линии электропередачи |
| | • 1 - обозначение характерной точки границы публичного сервитута |
| 50:10:0060101 | - обозначение номера кадастрового квартала |
| :108 | - обозначение кадастрового номера земельного участка |
| городской округ Химки | - обозначение муниципального образования |
| Московская область | - обозначение субъекта |

Схема расположения границ публичного сервитута

Московская область

городской округ Красногорск



Масштаб: 1:2000

Выноска №17

Используемые условные знаки и обозначения:







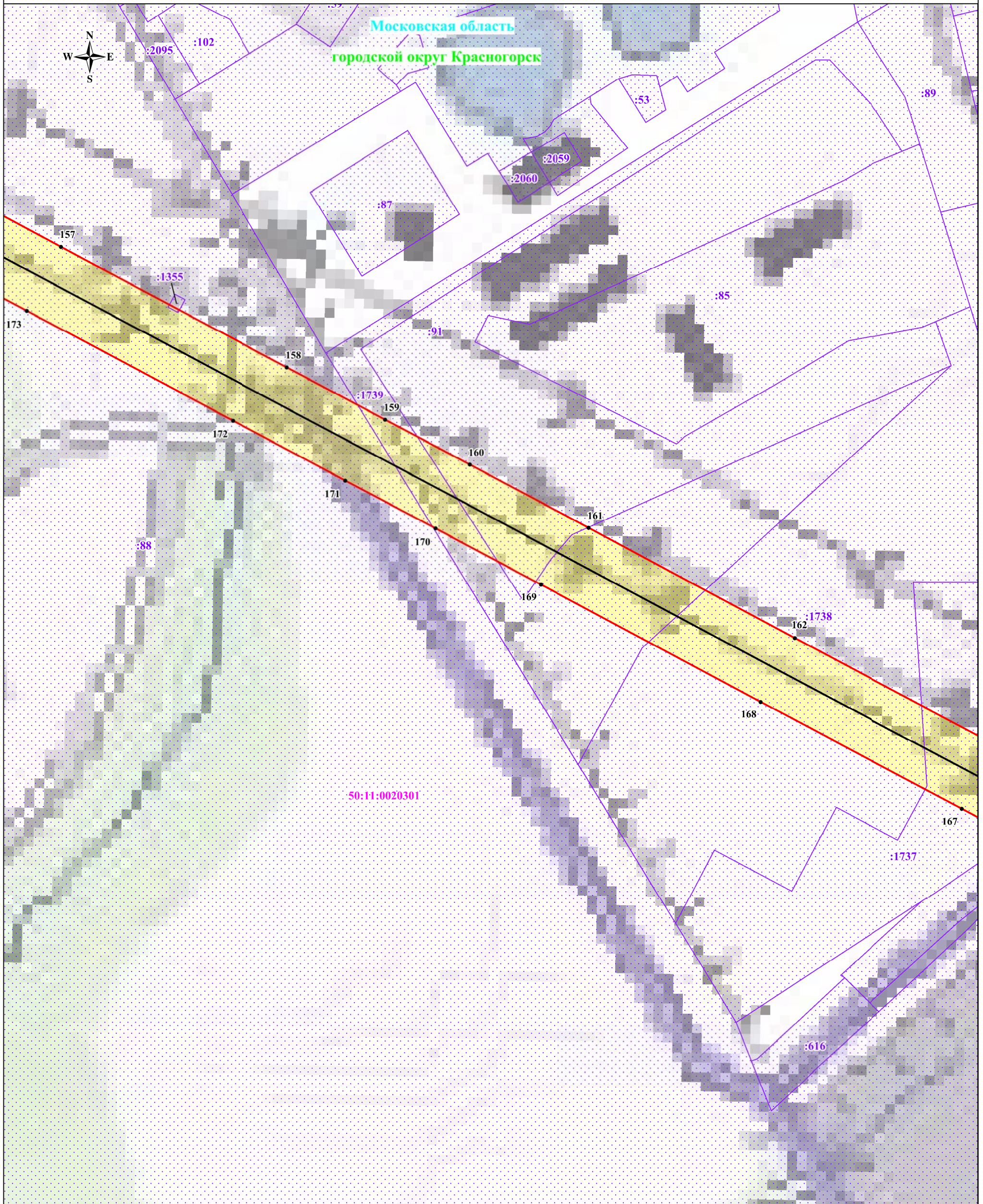
- | | |
|---|--|
|  | - обозначение границы публичного сервитута |
|  | - обозначение границы земельного участка |
|  | - обозначение границы кадастрового квартала |
|  | - обозначение линии электропередачи |
|  | - обозначение границы охранной зоны линии электропередачи |
|  | - обозначение характерной точки границы публичного сервитута |
| 50:10:0060101 | - обозначение номера кадастрового квартала |
| :108 | - обозначение кадастрового номера земельного участка |
| городской округ Химки | - обозначение муниципального образования |
| Московская область | - обозначение субъекта |

Схема расположения границ публичного сервитута



Масштаб: 1:2000

Выноска №18

Используемые условные знаки и обозначения:







- | | |
|---|--|
|  | - обозначение границы публичного сервитута |
|  | - обозначение границы земельного участка |
|  | - обозначение границы кадастрового квартала |
|  | - обозначение линии электропередачи |
|  | - обозначение границы охранной зоны линии электропередачи |
|  | - обозначение характерной точки границы публичного сервитута |
| 50:10:0060101 | - обозначение номера кадастрового квартала |
| :108 | - обозначение кадастрового номера земельного участка |
| городской округ Химки | - обозначение муниципального образования |
| Московская область | - обозначение субъекта |

Схема расположения границ публичного сервитута



Масштаб: 1:2000

Выноска №19

Используемые условные знаки и обозначения:







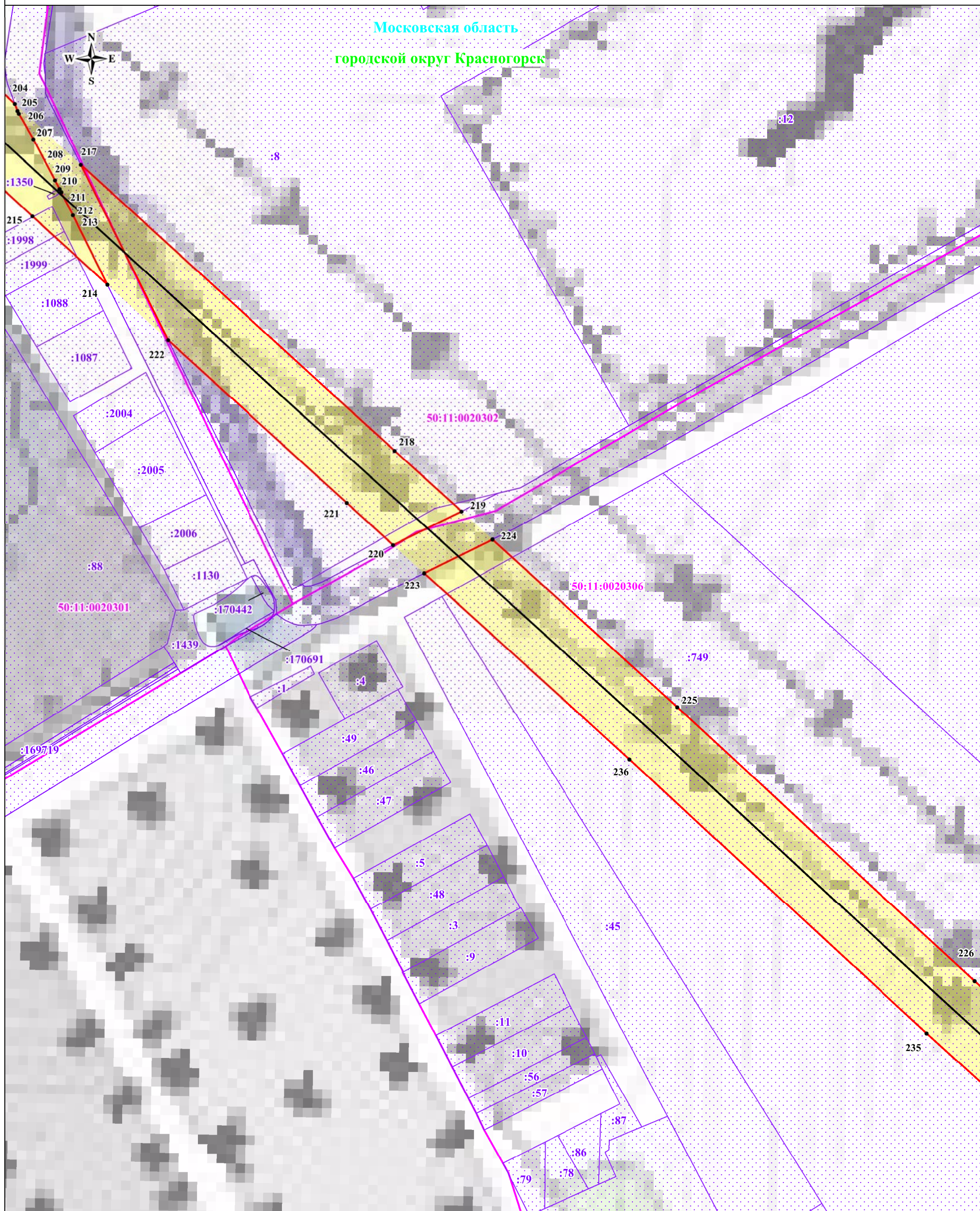
- | | |
|---|--|
|  | - обозначение границы публичного сервитута |
|  | - обозначение границы земельного участка |
|  | - обозначение границы кадастрового квартала |
|  | - обозначение линии электропередачи |
|  | - обозначение границы охранной зоны линии электропередачи |
|  | - обозначение характерной точки границы публичного сервитута |
| 50:10:0060101 | - обозначение номера кадастрового квартала |
| :108 | - обозначение кадастрового номера земельного участка |
| городской округ Химки | - обозначение муниципального образования |
| Московская область | - обозначение субъекта |

Схема расположения границ публичного сервитута



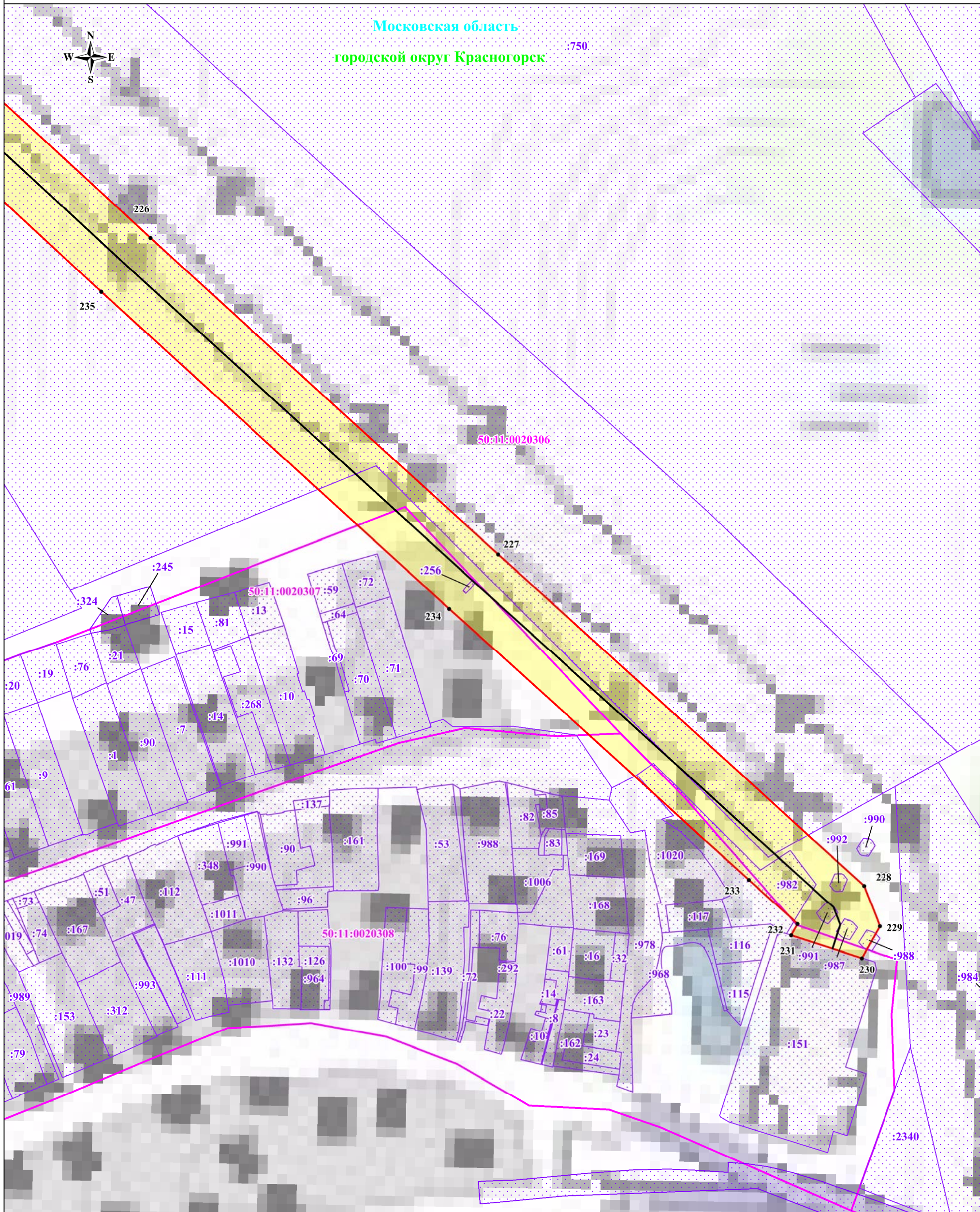
Масштаб: 1:2000

Выноска №20

Используемые условные знаки и обозначения:

- обозначение границы публичного сервитута
- обозначение границы земельного участка
- обозначение границы кадастрового квартала
- обозначение линии электропередачи
- обозначение границы охранной зоны линии электропередачи
- обозначение характерной точки границы публичного сервитута
- 50:10:0060101 - обозначение номера кадастрового квартала
- :108 - обозначение кадастрового номера земельного участка
- городской округ Химки - обозначение муниципального образования
- Московская область - обозначение субъекта

Схема расположения границ публичного сервитута



Масштаб: 1:2000

Выноска №21

Используемые условные знаки и обозначения:

- обозначение границы публичного сервитута
- обозначение границы земельного участка
- обозначение границы кадастрового квартала
- обозначение линии электропередачи
- обозначение границы охранной зоны линии электропередачи
- 1 - обозначение характерной точки границы публичного сервитута
- 50:10:0060101 - обозначение номера кадастрового квартала
- :108 - обозначение кадастрового номера земельного участка
- городской округ Химки - обозначение муниципального образования
- Московская область - обозначение субъекта