

ОПИСАНИЕ МЕСТОПОЛОЖЕНИЯ ГРАНИЦ

Зона публичного сервитута объекта «Газораспределительная сеть д. Новое-Аристово», кадастровый номер
50:11:0000000:161709

(наименование объекта, местоположение границ которого описано (далее - объект))

Раздел 1

Сведения об объекте

№ п/п	Характеристики объекта	Описание характеристик
1	2	3
1	Местоположение объекта	Московская область, городской округ Красногорск, городской округ Солнечногорск, д. Аристово, д. Юрлово
2	Площадь объекта ± величина погрешности определения площади ($P \pm \Delta P$)	3 392 м ² ± 20 м ²
3	Иные характеристики объекта	Вид объекта реестра границ: Зона с особыми условиями использования территории Содержание ограничений использования объектов недвижимости в пределах зоны или территории: Публичный сервитут, для целей размещения линейных объектов системы газоснабжения, их неотъемлемых технологических частей. Срок установления 49 лет.

Раздел 2

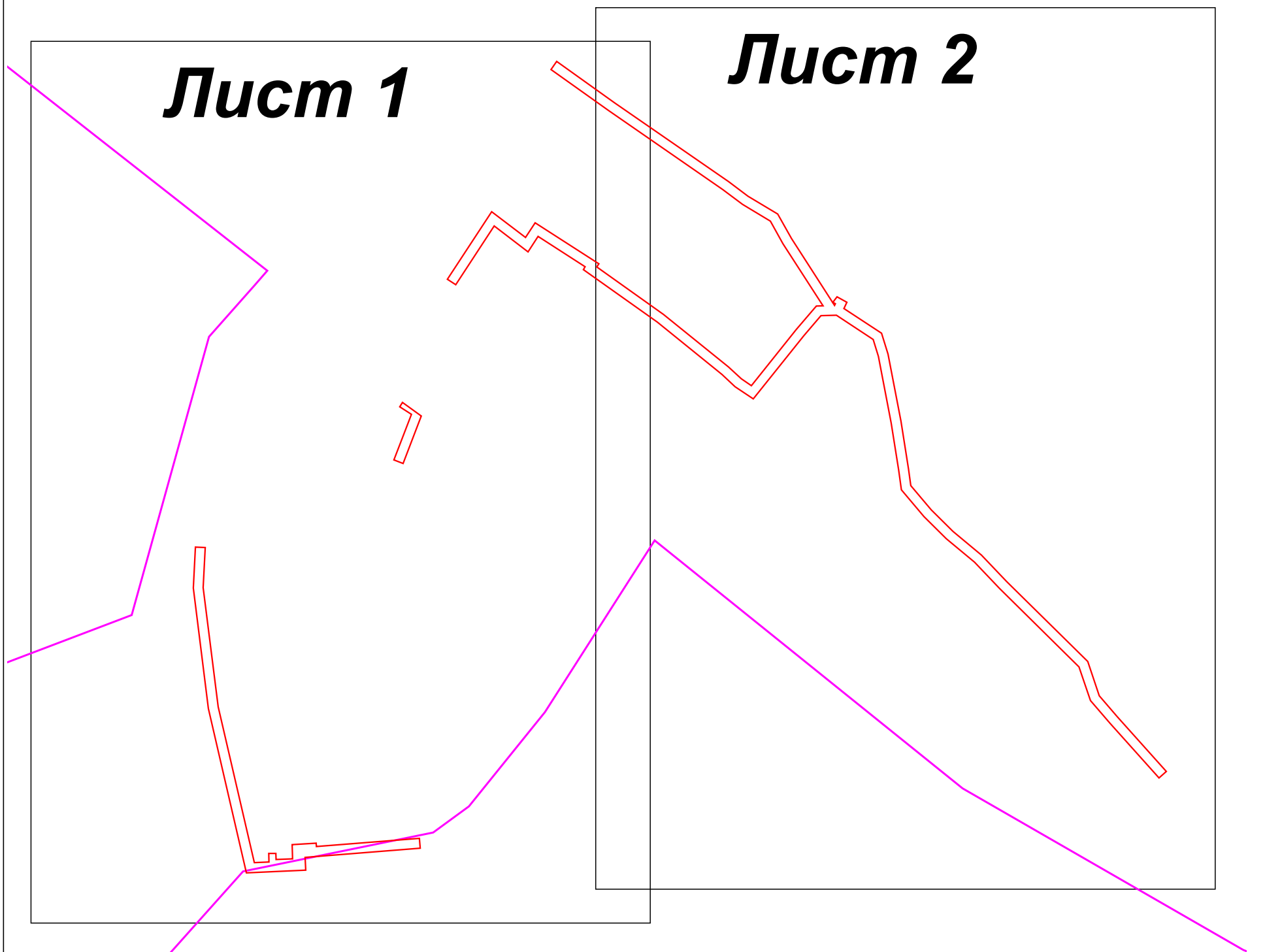
Сведения о местоположении границ объекта

1. Система координат МСК 50, зона 1

2. Сведения о характерных точках границ объекта






Обозначение характерных точек границ	Координаты, м		Метод определения координат характерной точки	Средняя квадратическая погрешность положения характерной точки (Mt), м	Описание обозначения точки на местности (при наличии)
	X	Y			
1	2	3	4	5	6
1	485 461,63	1 362 968,12	Аналитический метод	0,10	—
2	485 483,78	1 362 948,20		0,10	
3	485 492,32	1 362 940,92		0,10	
4	485 506,13	1 362 936,22		0,10	
5	485 538,49	1 362 903,39		0,10	
6	485 549,27	1 362 893,14		0,10	
7	485 558,81	1 362 881,61		0,10	
8	485 567,58	1 362 872,83		0,10	
9	485 577,35	1 362 864,54		0,10	
10	485 584,18	1 362 863,60		0,10	
11	485 603,46	1 362 860,55		0,10	
12	485 630,66	1 362 855,32		0,10	
13	485 639,14	1 362 852,71		0,10	
14	485 649,10	1 362 837,47		0,10	
15	485 651,61	1 362 838,63		0,10	
16	485 653,87	1 362 834,66		0,10	
17	485 651,60	1 362 832,99		0,10	
18	485 651,05	1 362 833,96		0,10	
19	485 650,33	1 362 833,61		0,10	
20	485 677,42	1 362 816,17		0,10	
21	485 687,32	1 362 810,64		0,10	
22	485 694,55	1 362 798,59		0,10	
23	485 700,49	1 362 790,67		0,10	
24	485 732,44	1 362 744,47		0,10	
25	485 749,13	1 362 721,05		0,10	
26	485 745,88	1 362 718,73		0,10	
27	485 729,17	1 362 742,17		0,10	
28	485 697,25	1 362 788,33		0,10	
29	485 691,23	1 362 796,36		0,10	
30	485 684,44	1 362 807,66		0,10	
31	485 675,36	1 362 812,74		0,10	
32	485 650,19	1 362 828,94		0,10	
33	485 650,11	1 362 826,25		0,10	
34	485 640,66	1 362 818,12		0,10	
35	485 617,88	1 362 799,91		0,10	
36	485 620,60	1 362 795,84		0,10	
37	485 625,46	1 362 790,64		0,10	
38	485 646,76	1 362 764,28		0,10	
39	485 665,92	1 362 737,30		0,10	
40	485 667,17	1 362 738,10		0,10	
41	485 683,84	1 362 712,32		0,10	
42	485 677,84	1 362 708,45		0,10	
43	485 688,33	1 362 694,73		0,10	
44	485 660,97	1 362 676,76		0,10	
45	485 658,78	1 362 680,11		0,10	
46	485 682,54	1 362 695,72		0,10	
47	485 672,03	1 362 709,46		0,10	

Раздел 4
План границ объекта



Масштаб 1:2 000

Используемые условные знаки и обозначения:

-  - характерная точка границы зоны
-  - граница зоны
-  - граница земельного участка по сведениям ЕГРН
-  - граница кадастрового квартала по сведениям ЕГРН
-  - граница городского округа

Подпись _____ Дата « 26 » февраля 20 21 г.



Место для оттиска печати (при наличии) лица, составившего описание местоположения границ объекта



Масштаб 1:1 000



Масштаб 1:1 000