

## ОПИСАНИЕ МЕСТОПОЛОЖЕНИЯ ГРАНИЦ

### Зона публичного сервитута "Догазификация населённого пункта - г. Красногорск Красногорского г.о."

(наименование объекта, местоположение границ которого описано (далее - объект))

#### Раздел 1

#### Сведения об объекте

Сведения об объекте		
№ п/п	Характеристики объекта	Описание характеристик
1	2	3
1	Местоположение объекта	Московская область, городской округ Красногорск тер
2	Площадь объекта ± величина погрешности определения площади ( $P \pm \Delta P$ )	$571 \text{ м}^2 \pm 8 \text{ м}^2$
3	Иные характеристики объекта	Вид объекта реестра границ: Зона с особыми условиями использования территории Содержание ограничений использования объектов недвижимости в пределах зоны или территории: Публичный сервитут для целей размещения линейных объектов систем газоснабжения, их неотъемлемых технологических частей.

**Раздел 2**

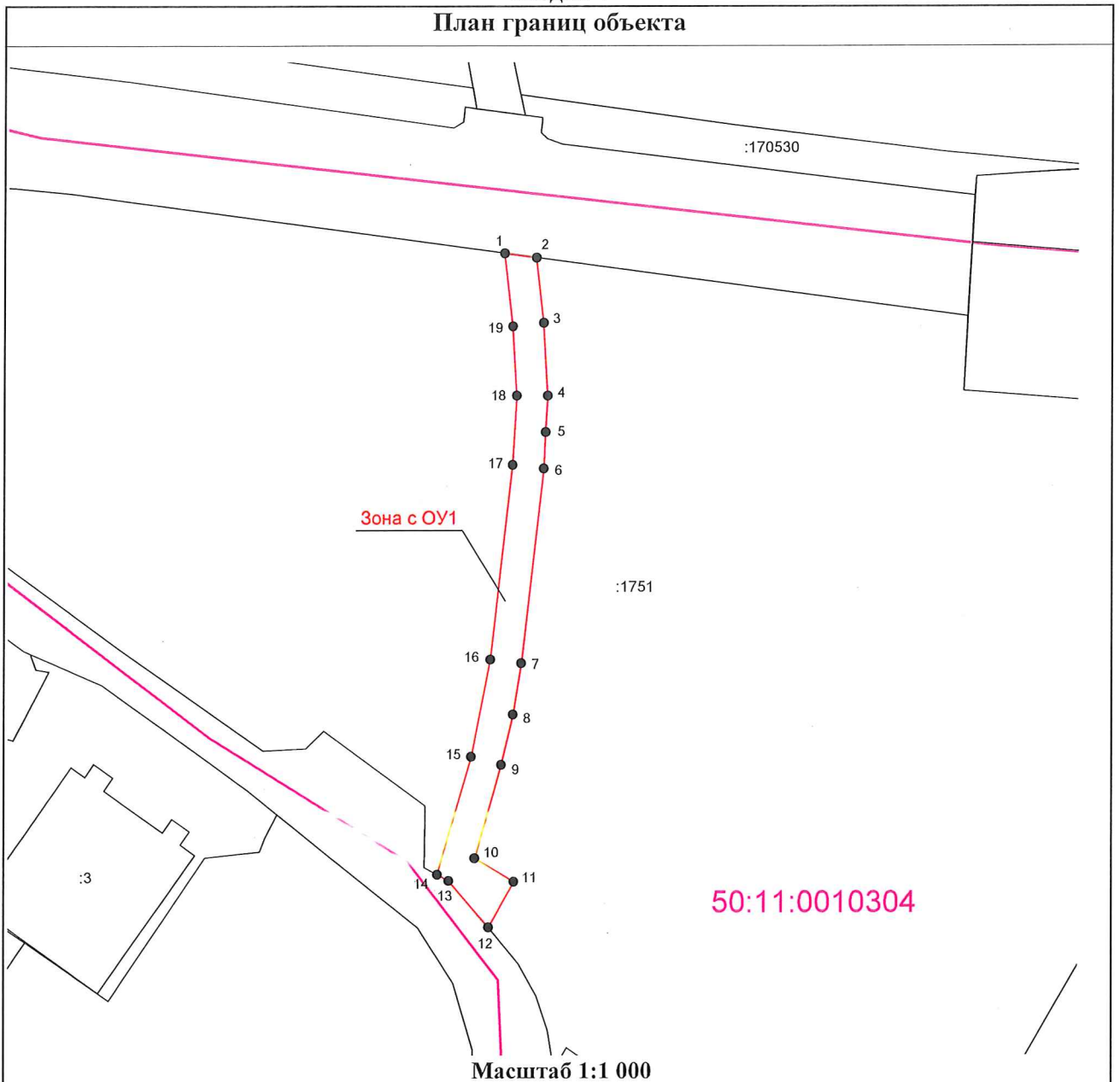
**Сведения о местоположении границ объекта**

<b>1. Система координат</b> МСК-50, зона 2					
<b>2. Сведения о характерных точках границ объекта</b>					
Обозначение характерных точек границ	Координаты, м		Метод определения координат характерной точки	Средняя квадратическая погрешность положения характерной точки (Mt), м	Описание обозначения точки на местности (при наличии)
	X	Y			
<b>1</b>	<b>2</b>	<b>3</b>	<b>4</b>	<b>5</b>	<b>6</b>
1	476 225,06	2 177 545,58	Аналитический метод	0,10	—
2	476 224,36	2 177 550,73		0,10	
3	476 213,86	2 177 551,92		0,10	
4	476 202,10	2 177 552,61		0,10	
5	476 196,23	2 177 552,28		0,10	
6	476 190,34	2 177 551,98		0,10	
7	476 158,94	2 177 548,44		0,10	
8	476 150,63	2 177 547,10		0,10	
9	476 142,49	2 177 545,17		0,10	
10	476 127,41	2 177 540,89		0,10	
11	476 123,62	2 177 547,26		0,10	
12	476 116,24	2 177 543,13		0,10	
13	476 123,76	2 177 536,65		0,10	
14	476 124,76	2 177 534,78		0,10	
15	476 143,82	2 177 540,30		0,10	
16	476 159,52	2 177 543,40		0,10	
17	476 190,91	2 177 546,97		0,10	
18	476 202,10	2 177 547,60		0,10	
19	476 213,28	2 177 546,95		0,10	
1	476 225,06	2 177 545,58	0,10		
<b>3. Сведения о характерных точках части (частей) границы объекта</b>					
<b>1</b>	<b>2</b>	<b>3</b>	<b>4</b>	<b>5</b>	<b>6</b>
—	—	—	—	—	—







Прохождение границы		Описание прохождения границы
от точки	до точки	
1	2	3
—	—	—

**Раздел 4**  
**План границ объекта**



**Используемые условные знаки и обозначения:**

-  - Существующая часть границы, имеющиеся в ЕГРН сведения о которой достаточны для определения ее местоположения
-  - Вновь образованная часть границы, сведения о которой достаточны для определения ее местоположения
-  **50:11:0030101** - Граница и номер кадастрового квартала
-  - Характерная точка границы, сведения о которой позволяют однозначно определить ее положение на местности
- :296** - Номер объекта недвижимости в кадастровом квартале
- Зона с ОУ 1** - Зона с особыми условиями использования территории

Подпись \_\_\_\_\_

*М.К.С.*

Дата « 20 » \_\_\_\_\_ января 20 23 г.

Место для оттиска печати (при наличии) лица, составившего описание местоположения границ объекта

