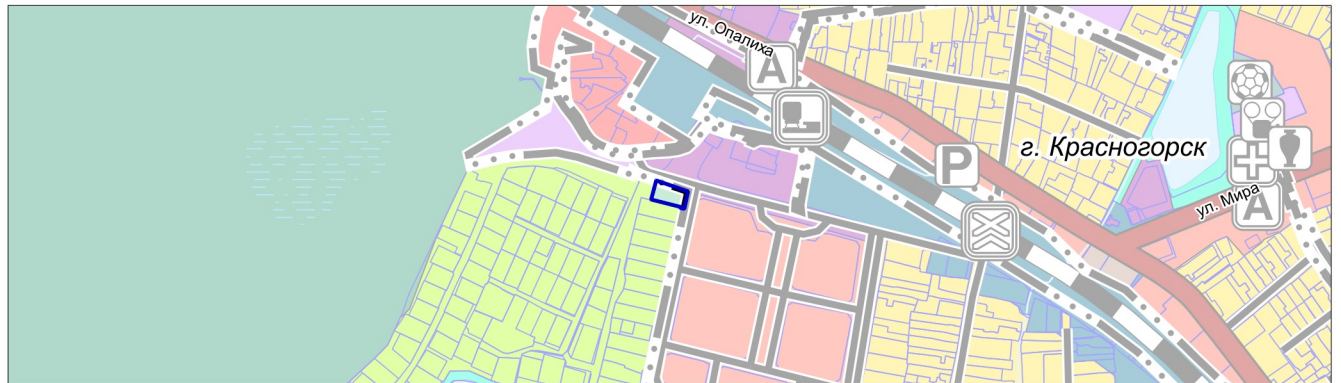





ПРОЕКТ ВНЕСЕНИЯ ИЗМЕНЕНИЙ В ГЕНЕРАЛЬНЫЙ ПЛАН ГОРОДСКОГО ОКРУГА КРАСНОГОРСК МОСКОВСКОЙ ОБЛАСТИ ПРИМЕНИТЕЛЬНО К ЧАСТИ НАСЕЛЕННОГО ПУНКТА Г. КРАСНОГОРСК

КАРТА СУЩЕСТВУЮЩЕГО ИСПОЛЬЗОВАНИЯ ТЕРРИТОРИИ В ГРАНИЦАХ ГОРОДСКОГО ОКРУГА КРАСНОГОРСК МОСКОВСКОЙ ОБЛАСТИ ПРИМЕНИТЕЛЬНО К ЧАСТИ НАСЕЛЕННОГО ПУНКТА Г. КРАСНОГОРСК



УСЛОВНЫЕ ОБОЗНАЧЕНИЯ

Границы	
	населенного пункта г. Красногорск (утвержденные)
	разработки генерального плана *
	земельных участков, поставленных на кадастровый учет

Территории	
	незастроенные

* Территории и объекты вне границ разработки отображены в информационных целях и не являются предметом утверждения настоящего генерального плана

Должность	ФИО	Подпись	Дата	Договор от 02.04.2024 № 73-2024			
Руководитель ЦОГД	П.С. Богачев			Московская область, городской округ Красногорск			
Начальник отдела ОПГП ЦОГД	Н.В. Макаров						
Ведущий инженер ОПГП ЦОГД	Д.А. Попов						
				Проект внесения изменений в генеральный план городского округа Красногорск Московской области применительно к части населенного пункта г. Красногорск 1 этап	Стадия	Лист	Листов
						2	6
				Карта существующего использования территории в границах городского округа Красногорск Московской области применительно к части населенного пункта г. Красногорск Масштаб 1:10000	НИ и ПИ градостроительства		
Проверил	Н.В. Макаров				ГАОУ МО «НИИПИ градостроительства»		