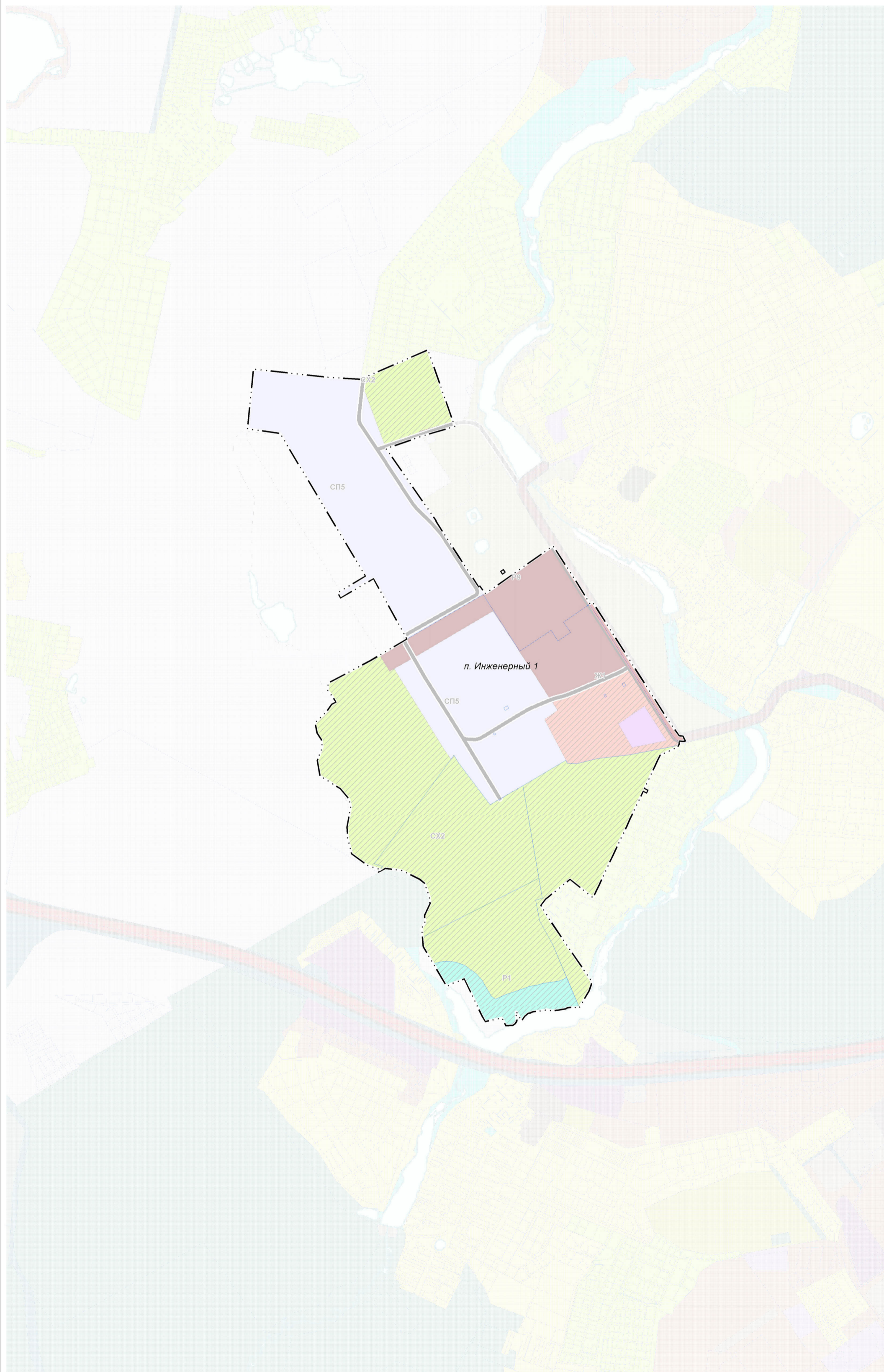




ПРОЕКТ ВНЕСЕНИЯ ИЗМЕНЕНИЙ В ГЕНЕРАЛЬНЫЙ ПЛАН ГОРОДСКОГО ОКРУГА КРАСНОГОРСК МОСКОВСКОЙ ОБЛАСТИ ПРИМЕНИТЕЛЬНО К НАСЕЛЕННОМУ ПУНКТУ П. ИНЖЕНЕРНЫЙ 1

КАРТА ГРАНИЦ НАСЕЛЁННОГО ПУНКТА



УСЛОВНЫЕ ОБОЗНАЧЕНИЯ

Границы

-  утверждаемая граница п. Инженерный 1
-  земельных участков, поставленных на кадастровый учет

Должность	ФИО	Подпись	Дата	Государственное задание №8340003 (версия №3) от 30.09.2020			
Гл. архитектор	Малинова О.В.			Московская область, городской округ Красногорск, п. Инженерный 1			
Гл. инженер	Долганов А.А.						
Рук. мастерской	Хирна Н.В.						
Нач. отдела	Макаров Н.В.						
ГАП	Прохорская Е.Д.			Проект внесения изменений в генеральный план городского округа Красногорск Московской области применительно к населенному пункту п. Инженерный 1	Стадия	Лист	Листов
ГАП	Кимяева Е.В.					2	3
Архитектор	Михайлова Е.Д.			Карта границ населённого пункта. М 1:10000	ИИ и ПИ Градостроительства ГАОУ МО "НИИПИ градостроительства"		
Проверил	Хирна Н.В.						