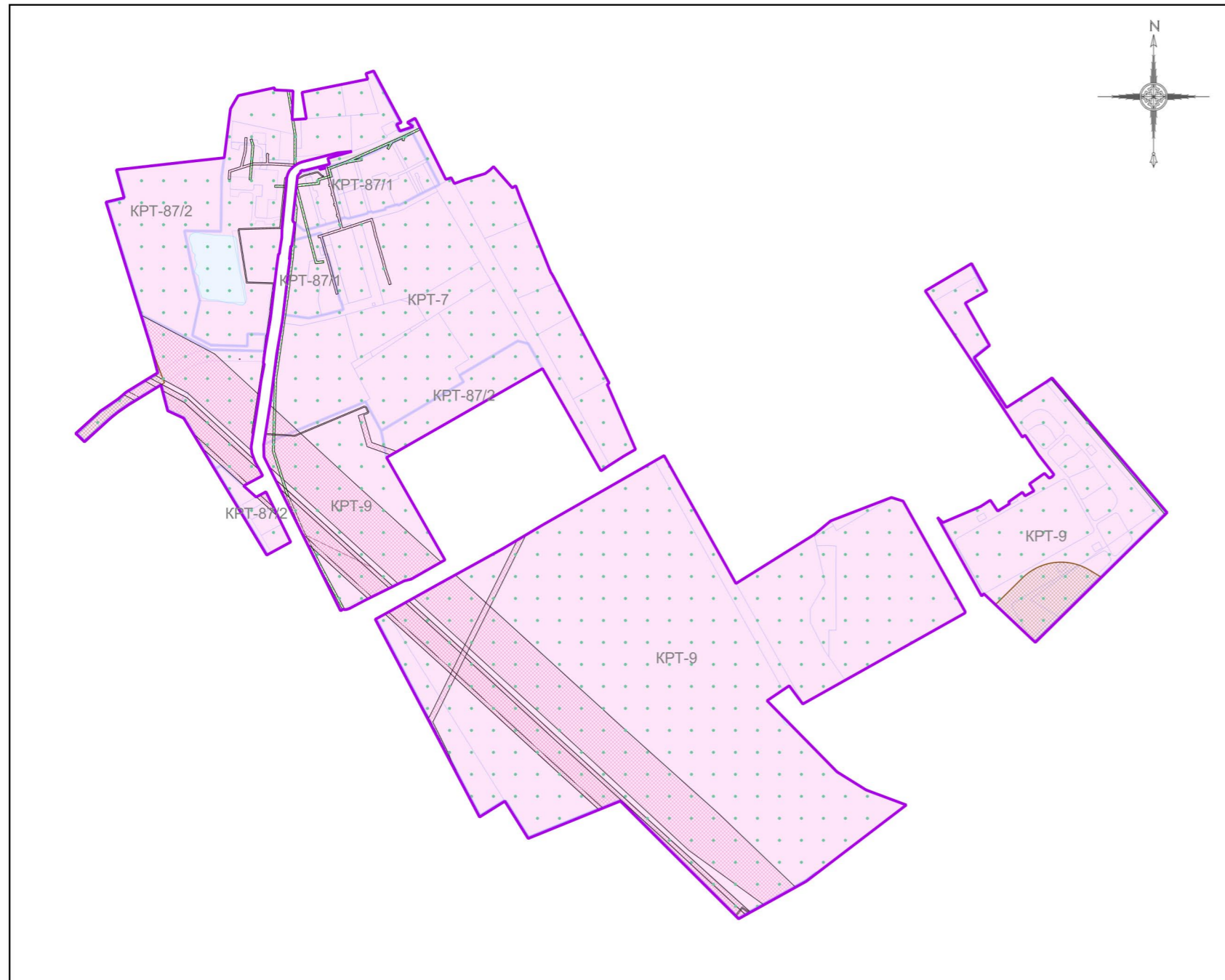





ВНЕСЕНИЕ ИЗМЕНЕНИЙ В ПРАВИЛА ЗЕМЛЕПОЛЬЗОВАНИЯ И ЗАСТРОЙКИ ТЕРРИТОРИИ (ЧАСТИ ТЕРРИТОРИИ) ГОРОДСКОГО ОКРУГА КРАСНОГОРСК МОСКОВСКОЙ ОБЛАСТИ ПРИМЕНИТЕЛЬНО К ТЕРРИТОРИАЛЬНЫМ ЗОНАМ ОСУЩЕСТВЛЕНИЯ ДЕЯТЕЛЬНОСТИ ПО КОМПЛЕКСНОМУ РАЗВИТИЮ ТЕРРИТОРИИ «КРТ-7», «КРТ-9», К ЗЕМЕЛЬНЫМ УЧАСТКАМ С КАДАСТРОВЫМИ НОМЕРАМИ: 50:11:0020301:1998, 50:11:0020301:1999, 50:11:0020301:1088, 50:11:0020301:1087

КАРТА ГРАДОСТРОИТЕЛЬНОГО ЗОНИРОВАНИЯ С ОТОБРАЖЕНИЕМ ГРАНИЦ НАСЕЛЕННЫХ ПУНКТОВ, ГРАНИЦ ЗОН С ОСОБЫМИ УСЛОВИЯМИ ИСПОЛЬЗОВАНИЯ ТЕРРИТОРИЙ, ГРАНИЦ ТЕРРИТОРИЙ ОБЪЕКТОВ КУЛЬТУРНОГО НАСЛЕДИЯ И ГРАНИЦ ТЕРРИТОРИЙ ИСТОРИЧЕСКИХ ПОСЕЛЕНИЙ (ПО СВЕДЕНИЯМ ЕГРН)



Условные обозначения:

Границы

-  Разработки
-  Населённых пунктов
-  Земельных участков (по данным ЕГРН)

Объекты транспортной инфраструктуры

-  Автомобильные дороги





Территории

-  Земли, покрытые поверхностными водами



Территориальные зоны

-  КРТ - Зона осуществления деятельности по комплексному развитию территории

Зоны с особыми условиями использования территорий

-  Охранная зона инженерных коммуникаций
-  Охранная зона линий и сооружений связи и линий и сооружений радиодиффракции
-  Санитарно-защитная зона предприятий, сооружений и иных объектов
-  Приаэродромная территория

Иные территории и зоны с особыми режимами использования территорий

-  Зона публичного сервитута
-  Территория лесничества

Подписи территориальных зон

КРТ - Виды территориальных зон

Должность	ФИО	Подпись	Дата	Договор от 10.04.2024 №78-2024			
Нач. отд. ПЗЗ ЦОГД	Д.М. Пападопулос			Московская область, городской округ Красногорск			
ГИП отд. ПЗЗ ЦОГД	Д.А. Косенко						
ГИП отд. ПЗЗ ЦОГД	А.В. Склярова						
Вед инж. ПЗЗ ЦОГД	В.Ю. Парамонов						
Вед инж. ПЗЗ ЦОГД	Т.С. Арефьева			Внесение изменений в Правила землепользования и застройки территории (части территории) городского округа Красногорск Московской области применительно к территориальным зонам осуществления деятельности по комплексному развитию территории «КРТ-7», «КРТ-9», к земельным участкам с кадастровыми номерами: 50:11:0020301:1998, 50:11:0020301:1999, 50:11:0020301:1088, 50:11:0020301:1087	Стадия	Лист	Листов
					ГД	2.2	3
Проверил	Д.М. Пападопулос			Карта градостроительного зонирования с отображением границ населенных пунктов, границ зон с особыми условиями использования территорий, границ территорий объектов культурного наследия и границ территорий исторических поселений (по сведениям ЕГРН)			
				НИИПИ ГАУ МО "НИИПИ градостроительства"			
				Масштаб 1:10000			