
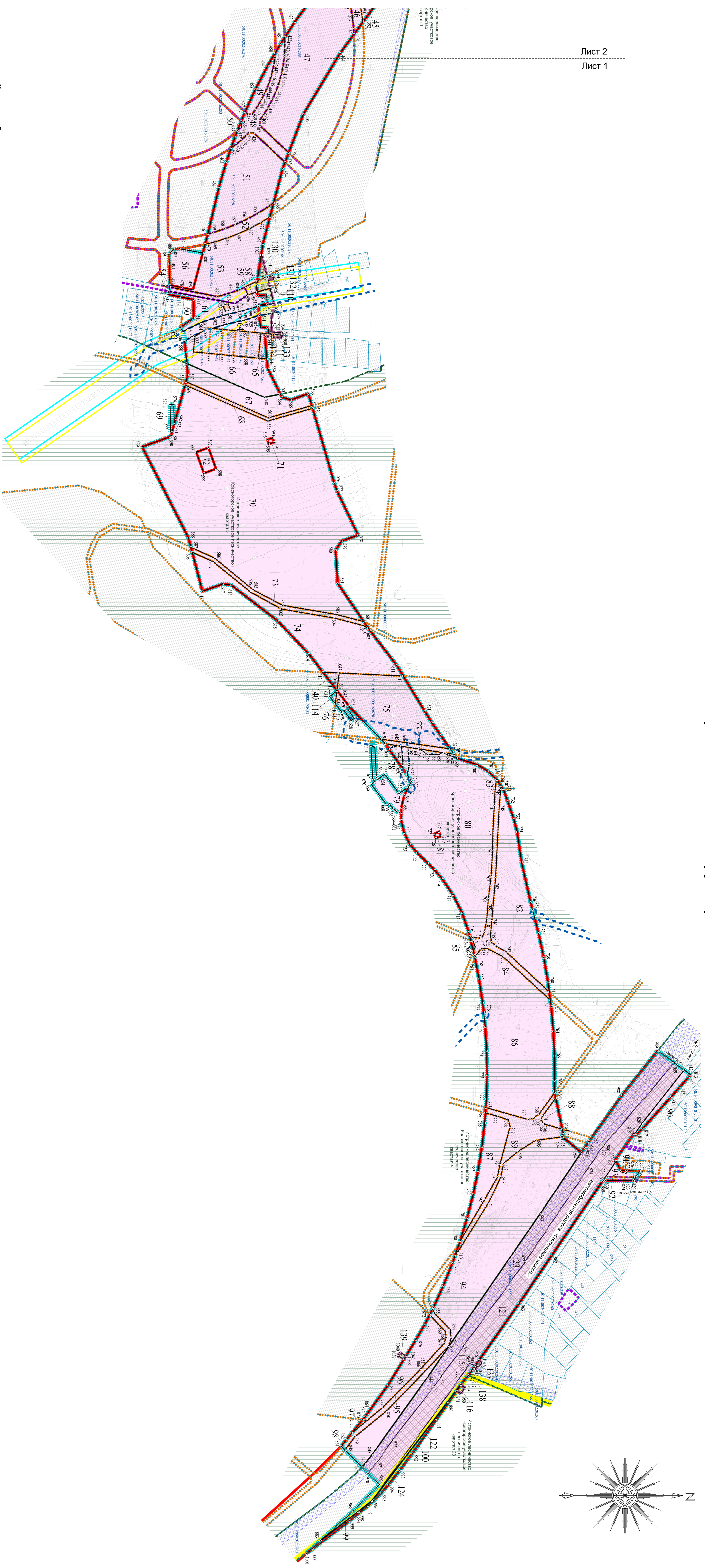


# Подготовка изменений в проект планировки территории для размещения линейного объекта капитального строительства - автомобильной дороги «Пятницкое шоссе» на участке «Митино - ЦКАД» (Этап 1)

## Чертеж межевания территории

Лист 2  
Лист 1



### Основные обозначения

#### Границы:

границы округов\*

границы муниципальных районов\*

границы городских округов\*

границы муниципальных образований\*

границы районов\*

границы городских округов\*

границы муниципальных образований\*

границы районов\*

границы городских округов\*

границы муниципальных образований\*

границы районов\*

границы городских округов\*

границы муниципальных образований\*

границы районов\*

границы городских округов\*

границы муниципальных образований\*

границы районов\*

границы городских округов\*

границы муниципальных образований\*

границы районов\*

границы городских округов\*

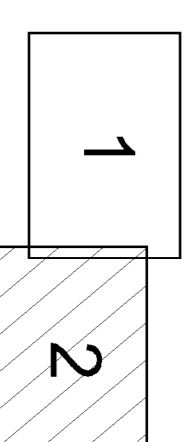
границы муниципальных образований\*

границы районов\*

границы городских округов\*

границы муниципальных образований\*

Схема расположения листов



№	№	№	№	№	№	№	№	№	№
1	2	3	4	5	6	7	8	9	10