

«УТВЕРЖДЕНО»

Комитет по конкурентной политике
Московской области

_____ / _____ /

«__» _____ 20__ г.

**ИЗВЕЩЕНИЕ О ПРОВЕДЕНИИ
АУКЦИОНА В ЭЛЕКТРОННОЙ ФОРМЕ № АЗЭ-КР/20-2775**

на право заключения договора аренды земельного участка государственная
собственность на который не разграничена, расположенного на территории
городского округа Красногорск Московской области, вид разрешенного
использования: обслуживание жилой застройки

№ процедуры www.torgi.gov.ru **021220/6987935/02**

№ процедуры www.torgi.mosreg.ru **00300060106625**

Дата начала приема заявок: **03.12.2020**

Дата окончания приема заявок: **27.01.2021**

Дата аукциона: **01.02.2021**

2020 год

1. Правовое регулирование

Аукцион в электронной форме, открытый по составу участников и форме подачи предложений, проводится в соответствии с требованиями:

- Гражданского кодекса Российской Федерации;
- Земельного кодекса Российской Федерации;
- Федерального закона от 26.07.2006 № 135-ФЗ «О защите конкуренции»;
- Закона Московской области от 07.06.1996 №23/96-ОЗ «О регулировании земельных отношений в Московской области»;
- Сводного заключения Министерства имущественных отношений Московской области от 20.11.2020 № 171-З п. 172;
- постановления Администрации городского округа Красногорск Московской области от 27.11.2020 № 2440/11 «О проведении аукциона в электронной форме на право заключения договора аренды земельного участка с кадастровым номером 50:11:0010204:1527, расположенного по адресу: Московская область, городской округ Красногорск, г. Красногорск, ул. Успенская (кадастровый квартал 50:11:0010204)» (Приложение 1);
- иных нормативно правовых актов Российской Федерации и Московской области.

2. Сведения об аукционе в электронной форме

2.1. Арендодатель – исполнительно-распорядительный орган муниципального образования Московской области, принимающий решение о проведении аукциона в электронной форме, об отказе от проведения аукциона в электронной форме, об условиях аукциона в электронной форме (в том числе о начальной цене предмета аукциона в электронной форме, условиях и сроках договора аренды), отвечающий за соответствие земельного участка сведениям, указанным в Извещении о проведении аукциона в электронной форме, за своевременное опубликование (обнародование) указанного Извещения в порядке, установленном для официального опубликования (обнародования) муниципальных правовых актов уставом муниципального образования, по месту нахождения Земельного участка, за соблюдение сроков заключения договора аренды земельного участка и осуществляющий его заключение.

Наименование: [Администрация городского округа Красногорск Московской области.](#)

Адрес: 143404, Московская область, г. Красногорск, ул. Ленина, д. 4

Сайт: www.krasnogorsk-adm.ru

Адрес электронной почты: krasrn@mosreg.ru

Телефон: +7 (495) 562-72-30, +7 (495) 564-74-16 **факс:** +7 (495) 564-72-36.

2.2. Организатор аукциона в электронной форме (далее – Организатор аукциона) – орган, осуществляющий функции по организации аукциона в электронной форме, утверждающий Извещение о проведении аукциона в электронной форме и состав Аукционной комиссии.

Наименование: [Комитет по конкурентной политике Московской области.](#)

Адрес: 143407, Московская область, г. Красногорск, бульвар Строителей, д. 1.

Сайт: www.zakaz-mo.mosreg.ru

2.2.1. Лицо, осуществляющее организационно - технические функции по организации аукциона в электронной форме – отвечает за соответствие организации аукциона в электронной форме требованиям действующего законодательства, соблюдение сроков размещения Извещения о проведении аукциона в электронной форме и документов, составляемых в ходе проведения аукциона в электронной форме на официальном сайте Российской Федерации в информационно-телекоммуникационной сети «Интернет» для размещения информации о проведении торгов по адресу www.torgi.gov.ru (далее – Официальный сайт торгов), на Едином портале торгов Московской области по адресу www.torgi.mosreg.ru (далее – Портал МО), на электронной площадке www.rts-tender.ru в соответствии с действующим законодательством.

Наименование: [Государственное казенное учреждение Московской области «Региональный центр торгов» \(сокращенное наименование - ГКУ «РЦТ»\).](#)

Адрес: 143441, Московская область, Красногорский район, п/о Путилково, 69-й км МКАД, бизнес-центр «Гринвуд», стр. 17, 5 этаж (Приложение 10).

Сайт: www.rctmo.ru

Адрес электронной почты: torgi@rctmo.ru

2.3. Оператор электронной площадки – юридическое лицо, владеющее электронной площадкой, в том числе необходимыми для ее функционирования программными и техническими средствами, обеспечивающее ее функционирование и включенное в перечень операторов электронных площадок, утвержденный Правительством Российской Федерации в соответствии с частью 3 статьи 24.1 Федерального закона от 5 апреля 2013 г. №44-ФЗ «О контрактной системе в сфере закупок товаров, работ, услуг для обеспечения государственных и муниципальных нужд».

Наименование: ООО «РТС-тендер».

Место нахождения: 127006, г. Москва, ул. Долгоруковская, д. 38, стр. 1.

Адрес сайта: www.rts-tender.ru.

Адрес электронной почты: iSupport@rts-tender.ru

Тел.: +7 (499) 653-55-00, +7 (800) 500-7-500, факс: +7 (495) 733-95-19

2.4. Предмет аукциона в электронной форме (далее – Предмет аукциона): право заключения договора аренды земельного участка, государственная собственность на который не разграничена, расположенного на территории городского округа Красногорск Московской области (далее – Земельный участок).

2.5. Сведения о Земельном участке:

Местоположение (адрес): Московская область, городской округ Красногорск, г. Красногорск, ул. Успенская (кадастровый квартал 50:11:0010204).

Площадь, кв. м: 1 120.

Кадастровый номер: 50:11:0010204:1527 (выписка из Единого государственного реестра недвижимости об объекте недвижимости от 11.11.2020 № 99/2020/359547296 – Приложение 2).

Категория земель: земли населенных пунктов.

Вид разрешенного использования: обслуживание жилой застройки (в соответствии с п. 17 ст. 39.8 Земельного кодекса Российской Федерации изменение вида разрешенного использования земельного участка не допускается).

Сведения о правах на Земельный участок: государственная собственность не разграничена (выписка из Единого государственного реестра недвижимости об объекте недвижимости от 11.11.2020 № 99/2020/359547296 – Приложение 2).

Сведения об ограничении прав на Земельный участок: указаны в постановлении Администрации городского округа Красногорск Московской области от 27.11.2020 № 2440/11 «О проведении аукциона в электронной форме на право заключения договора аренды земельного участка с кадастровым номером 50:11:0010204:1527, расположенного по адресу: Московская область, городской округ Красногорск, г. Красногорск, ул. Успенская (кадастровый квартал 50:11:0010204)» (Приложение 1), Заключении территориального управления городского округа Красногорск Комитета по архитектуре и градостроительству Московской области от 13.10.2020 № 28Исх-41549/27 (Приложение 4), письме Администрации городского округа Красногорск Московской области от 02.12.2020 № 146-01Исх-7715 (Приложение 4), акте осмотра Администрации городского округа Красногорск Московской области от 21.10.2020 (Приложение 4), в том числе Земельный участок:

- расположен в зоне с особыми условиями использования территории в соответствии с Решением Исполкома Моссовета и Мособлисполкома от 17.04.1980 № 500-1143 «Об утверждении проекта установления красных линий границ зон санитарной охраны источников водоснабжения г. Москвы в границах ЛПЗП» и иными нормативными правовыми актами в сфере санитарного законодательства (**). (Сведения подлежат уточнению с учетом требований нормативных правовых актов по установлению зон санитарной охраны источников питьевого водоснабжения);

Использовать Земельный участок в соответствии с требованиями Водного кодекса Российской Федерации, Решения Исполкома Моссовета и Мособлисполкома от 17.04.1980 № 500-1143 «Об утверждении проекта установления красных линий границ зон санитарной охраны источников водоснабжения г. Москвы в границах ЛПЗП» и иных нормативных правовых актов в сфере санитарного законодательства.

- полностью расположен: Приаэродромная территория аэродрома Москва (Шереметьево) Подзона третья, Сектор 3.1;

Использовать Земельный участок в соответствии с требованиями Воздушного кодекса Российской Федерации, Федерального закона Российской Федерации от 01.07.2017 № 135-ФЗ «О внесении изменений в отдельные законодательные акты Российской Федерации в части совершенствования порядка установления и использования приаэродромной территории и санитарно-защитной зоны».

- частично расположен в санитарных разрывах гаражей (сведения подлежат уточнению).

Использовать Земельный участок в соответствии с требованиями санитарно-эпидемиологических правил и нормативов СанПиН 2.2.1/2.1.1.1200-03 «Санитарно-защитные зоны и санитарная классификация предприятий, сооружений и иных объектов», утвержденных постановлением Главного государственного санитарного врача Российской Федерации от 25.09.2007 № 74.

Внимание:

В случае если земельный участок по результатам уточнения границ зон санитарной охраны источников водоснабжения и хозяйственно-бытового водоснабжения попадает в первый или второй пояс зоны санитарной охраны источников питьевого и хозяйственно-бытового водоснабжения, такой земельный участок на основании ст. 27 Земельного кодекса Российской Федерации ограничивается в обороте и не предоставляется в частную собственность.

Фотоматериалы: Приложение 3

Сведения о максимально и (или) минимально допустимых параметрах разрешенного строительства объекта капитального строительства (Приложение 4): указаны в Заключении территориального управления городского округа Красногорск Комитета по архитектуре и градостроительству Московской области от 13.10.2020 № 28Исх-41549/27 (Приложение 4).

Сведения о технических условиях подключения (технологического присоединения) объекта капитального строительства к сетям инженерно-технического обеспечения (Приложение 5):

- **водоснабжения, водоотведения и теплоснабжения** указаны в письме ГКУ МО «АРКИ», а также на сайте Комитета по ценам и тарифам Московской области kts.mosreg.ru;

- **газоснабжения** указаны в письме филиала АО «Мособлгаз» «Северо-Запад» от 22.10.2020 № 197-7/СЗ (Приложение 5), а также в Распоряжении Комитета по ценам и тарифам Московской области от 07.07.2020 № 108-Р, размещенном на сайте Комитета по ценам и тарифам Московской области kts.mosreg.ru;

- **электроснабжения** указаны в сведениях о технических условиях от 16.10.2020 № 73211 (Приложение 5), а также в Распоряжении Комитета по ценам и тарифам Московской области от 20.08.2020 № 135-Р, размещенном на сайте Комитета по ценам и тарифам Московской области kts.mosreg.ru;

Начальная цена предмета аукциона в электронной форме (далее - Начальная цена предмета аукциона): 1 259 855,00 руб. (Один миллион двести пятьдесят девять тысяч восемьсот пятьдесят пять руб. 00 коп.), НДС не облагается. Начальная цена предмета аукциона в электронной форме устанавливается в размере ежегодной арендной платы.

«Шаг аукциона»: **37 795,00 руб.** (Тридцать семь тысяч семьсот девяносто пять руб. 00 коп.).

Размер задатка для участия в аукционе в электронной форме: **1 259 855,00 руб.** (Один миллион двести пятьдесят девять тысяч восемьсот пятьдесят пять руб. 00 коп.), НДС не облагается.

Срок аренды: **13 лет 2 месяца.**

2.6. Место приема Заявок на участие в аукционе в электронной форме (далее по тексту - Заявки): электронная площадка **www.rts-tender.ru**.

2.7. Дата и время начала приема Заявок: **03.12.2020 в 09 час. 00 мин¹.**

Прием Заявок осуществляется круглосуточно.

2.8. Дата и время окончания срока приема Заявок и начала их рассмотрения: **27.01.2021 в 18 час. 00 мин.**

2.9. Дата и время окончания рассмотрения Заявок: **01.02.2021 в 10 час. 00 мин.**

2.10. Место проведения аукциона в электронной форме: электронная площадка **www.rts-tender.ru**.

2.11. Дата и время начала проведения аукциона в электронной форме: **01.02.2021 в 12 час. 00 мин.**

3. Информационное обеспечение аукциона в электронной форме

3.1. Извещение о проведении аукциона в электронной форме (далее по тексту - Извещение) размещается на Официальном сайте торгов, на Портале МО и на электронной площадке: **www.rts-tender.ru**.

Извещение публикуется в порядке, установленном для официального опубликования (обнародования) муниципальных правовых актов уставом муниципального образования, по месту нахождения Земельного участка:

- на официальном сайте Администрации городского округа Красногорск Московской области **www.krasnogorsk-adm.ru**;

- в официальном печатном издании - газете «Красногорские вести».

Все приложения к Извещению являются его неотъемлемой частью.

3.2. Осмотр Земельного участка производится без взимания платы и обеспечивается Организатором аукциона во взаимодействии с Арендодателем в установленный пунктами 2.7 и 2.8 Извещения срок приема Заявок.

Для осмотра Земельного участка с учетом установленных сроков лицо, желающее осмотреть Земельный участок, не позднее, чем за 2 (два) рабочих дня до дня окончания срока приема Заявок направляет обращение (Приложение 8) на адрес электронной почты **torgi@rectmo.ru** с указанием следующих данных:

- тема письма: Запрос на осмотр Земельного участка;

- Ф.И.О. физического лица или представителя физического лица/юридического лица, уполномоченного на осмотр Земельного участка;

- наименование юридического лица (для юридического лица);

- адрес электронной почты, контактный телефон;

- дата и № аукциона в электронной форме;

- кадастровый номер Земельного участка, его местоположение (адрес).

В течение 2 (двух) рабочих дней со дня поступления Запроса на осмотр Земельного участка Организатор аукциона оформляет «смотровое письмо» и направляет его по электронному адресу, указанному в обращении. В «смотровом письме» указывается дата осмотра и контактные сведения лица (представителя Арендодателя), уполномоченного на проведение осмотра.

¹ Здесь и далее указано московское время.

4. Требования к Заявителям аукциона в электронной форме

4.1. Заявителем на участие в аукционе в электронной форме (далее – Заявитель) может быть любое юридическое лицо независимо от организационно-правовой формы, формы собственности, места нахождения и места происхождения капитала или любой гражданин, в том числе индивидуальный предприниматель, претендующий на заключение договора аренды Земельного участка и прошедший регистрацию (аккредитацию) на электронной площадке в соответствии с Регламентом Оператора электронной площадки и Инструкциями Претендента/Арендатора, размещенными на электронной площадке.

5. Регистрация (аккредитация) на электронной площадке

5.1. Для обеспечения доступа к участию в аукционе в электронной форме Заявителю необходимо пройти регистрацию (аккредитацию) в соответствии с Регламентом Оператора электронной площадки и Инструкциями Претендента/Арендатора, размещенными на электронной площадке, который размещен на сайте электронной площадки www.rts-tender.ru.

6. Порядок внесения, блокирования и прекращения блокирования денежных средств в качестве задатка

6.1. Для участия в аукционе в электронной форме устанавливается требование о внесении задатка.

6.2. В целях исполнения требований о внесении задатка для участия в аукционе в электронной форме Заявитель обеспечивает наличие денежных средств на счете Оператора электронной площадки в размере, не менее суммы задатка, указанного в пункте 2.5 Извещения.

Перечисление денежных средств на счёт Оператора электронной площадки производится в соответствии с Регламентом Оператора электронной площадки и Инструкциями Претендента/Арендатора, размещенными на электронной площадке по следующим реквизитам:

Получатель платежа: ООО «РТС-тендер»

Банковские реквизиты: Филиал «Корпоративный» ПАО «Совкомбанк»

БИК 044525360

Расчётный счёт: 40702810512030016362

Корр. счёт 30101810445250000360

ИНН 7710357167 КПП 773001001

Назначение платежа:

«Внесение гарантийного обеспечения по Соглашению о внесении гарантийного обеспечения, № аналитического счета _____, без НДС».¹

6.3. Денежные средства, перечисленные в соответствии с Регламентом Оператора электронной площадки и Инструкциями Претендента/Арендатора, размещенными на электронной площадке на счет Оператора электронной площадки, учитываются на счете Заявителя, открытом у Оператора электронной площадки.

Денежные средства в размере, равном задатку, указанному в пункте 2.5 Извещения, блокируются Оператором электронной площадки на счете Заявителя в соответствии с Регламентом Оператора электронной площадки и Инструкциями Претендента/Арендатора, размещенными на электронной площадке. Основанием для блокирования денежных средств является Заявка, направленная Оператору электронной площадки. Зabloкированные на счете Заявителя денежные средства являются задатком.

Подача Заявки и блокирование задатка является заключением соглашения о задатке (Приложение 7).

В случае если денежных средств на счете Заявителя недостаточно, Оператором электронной площадки Заявка не принимается.

6.4. Прекращение блокирования денежных средств на счете Заявителя в соответствии с Регламентом Оператора электронной площадки и Инструкциями Претендента/Арендатора, размещенными на электронной площадке производится Оператором электронной площадки в следующем порядке:

¹ Назначение платежа указывается в соответствии с Регламентом Оператора электронной площадки и Инструкциями Претендента/Арендатора, размещенными на электронной площадке

- для Заявителя, отзывавшего Заявку до окончания срока приема Заявок, установленного пунктом 2.8 Извещения, – в течение 3 (трех) рабочих дней со дня поступления уведомления об отзыве Заявки в соответствии с Регламентом Оператора электронной площадки и Инструкциями Претендента/Арендатора, размещенными на электронной площадке;

- для Заявителя, не допущенного к участию в аукционе в электронной форме, – в течение 3 (трех) рабочих дней со дня оформления Протокола рассмотрения заявок на участие в аукционе в электронной форме в соответствии с Регламентом Оператора электронной площадки и Инструкциями Претендента/Арендатора, размещенными на электронной площадке;

- для Участников, участвовавших в аукционе в электронной форме, но не победивших в нем, – в течение 3 (трех) рабочих дней со дня подписания Протокола о результатах аукциона в электронной форме в соответствии с Регламентом Оператора электронной площадки и Инструкциями Претендента/Арендатора, размещенными на электронной площадке.

6.5. Задаток Победителя аукциона в электронной форме, а также задаток иных лиц, с которым договор аренды земельного участка заключается в соответствии с пунктами 13 и 14 статьи 39.12 Земельного кодекса Российской Федерации, засчитываются в счет арендной платы за земельный участок. Перечисление задатка Арендодателю в счет арендной платы за земельный участок осуществляется Оператором электронной площадки в соответствии с Регламентом Оператора электронной площадки и Инструкциями Претендента/Арендатора, размещенными на электронной площадке.

Задатки, внесенные указанными в настоящем пункте лицами, не заключившими в установленном в Извещении порядке договора аренды земельного участка вследствие уклонения от заключения указанного договора, не возвращаются.

7. Порядок, форма и срок приема и отзыва Заявок

ВНИМАНИЕ!

Условия аукциона в электронной форме, порядок и условия заключения договора аренды земельного участка с Участником являются условиями публичной оферты, а подача заявки на участие в аукционе в электронной форме в установленные в Извещении сроки и порядке является акцептом оферты в соответствии со статьей 438 Гражданского кодекса Российской Федерации.

7.1. Прием заявок обеспечивается Оператором электронной площадки в соответствии с Регламентом Оператора электронной площадки и Инструкциями Претендента/Арендатора, размещенными на электронной площадке. Один Заявитель вправе подать только одну Заявку.

7.2. Заявка направляется Заявителем Оператору электронной площадки в сроки, указанные в пунктах 2.7, 2.8 Извещения, путем:

7.2.1. заполнения Заявителем ее электронной формы (Приложение б) с приложением указанных в настоящем пункте документов в форме электронных документов или электронных образов документов, то есть документов на бумажном носителе, преобразованных в электронно-цифровую форму путем сканирования с сохранением их реквизитов:

- копии документов, удостоверяющих личность Заявителя (для граждан) (в случае представления копии паспорта гражданина Российской Федерации представляются копии 20 (двадцати) страниц паспорта: **от 1-ой страницы с изображением Государственного герба Российской Федерации по 20-ую страницу с «Извлечением из Положения о паспорте гражданина Российской Федерации» включительно**);

- надлежащим образом заверенный перевод на русский язык документов о государственной регистрации юридического лица в соответствии с законодательством иностранного государства в случае, если Заявителем является иностранное юридическое лицо;

- документы, подтверждающие внесение задатка.¹

7.2.2. подписания Заявки электронной подписью Заявителя в соответствии с Регламентом Оператора электронной площадки и Инструкциями Претендента/Арендатора, размещенными на электронной площадке.

¹ При подаче Заявителем Заявки в соответствии с Регламентом Оператора электронной площадки и Инструкциями Претендента/Арендатора, размещенными на электронной площадке, информация о внесении Заявителем задатка формируется Оператором электронной площадки и направляется Организатору аукциона.

7.3. Заявка и прилагаемые к ней документы направляются Заявителем одновременно в соответствии с Регламентом Оператора электронной площадки и Инструкциями Претендента/Арендатора, размещенными на электронной площадке. Не допускается раздельного направления Заявки и приложенных к ней документов, направление дополнительных документов после подачи Заявки или замена ранее направленных документов без отзыва Заявки в соответствии с Регламентом Оператора электронной площадки и Инструкциями Претендента/Арендатора, размещенными на электронной площадке.

7.4. В соответствии с Регламентом Оператора электронной площадки и Инструкциями Претендента/Арендатора, размещенными на электронной площадке Оператор электронной площадки возвращает Заявку Заявителю в случае:

- предоставления Заявки, подписанной электронной подписью лица, не уполномоченного действовать от имени Заявителя;
- отсутствия на счете Заявителя денежных средств в размере, равном задатку, указанному в пункте 2.5 Извещения;
- подачи одним Заявителем двух и более Заявок при условии, что поданные ранее Заявки не отозваны;
- получения Заявки после установленных в пункте 2.8 Извещении дня и времени окончания срока приема Заявок.

Одновременно с возвратом Заявки Оператор электронной площадки уведомляет Заявителя об основаниях ее возврата.

Возврат Заявок по иным основаниям не допускается.

7.5. В случае отсутствия у Оператора электронной площадки оснований возврата Заявки Заявителю, Оператор электронной площадки регистрирует Заявку в соответствии с Регламентом Оператора электронной площадки и Инструкциями Претендента/Арендатора, размещенными на электронной площадке. При этом Оператор электронной площадки направляет Заявителю уведомление о поступлении Заявки в соответствии с Регламентом Оператора электронной площадки и Инструкциями Претендента/Арендатора, размещенными на электронной площадке.

7.6. Заявитель вправе отозвать Заявку в любое время до установленных даты и времени окончания срока приема Заявок (пункт 2.8 Извещения) в соответствии с Регламентом Оператора электронной площадки и Инструкциями Претендента/Арендатора, размещенными на электронной площадке.

7.7. Заявитель после отзыва Заявки вправе повторно подать Заявку до установленных даты и времени окончания срока приема Заявок (пункт 2.8 Извещения).

7.8. Прием Заявок прекращается Оператором электронной площадки с помощью программных и технических средств в дату и время окончания срока приема Заявок, указанные в пункте 2.8 Извещения.

7.9. Ответственность за достоверность указанной в Заявке информации и приложенных к ней документов несет Заявитель.

7.10. После окончания срока приема Заявок (пункт 2.8 Извещения) Оператор электронной площадки направляет Заявки Организатору аукциона в соответствии с Регламентом Оператора электронной площадки и Инструкциями Претендента/Арендатора, размещенными на электронной площадке.

8. Аукционная комиссия

8.1. Аукционная комиссия формируется Организатором аукциона и осуществляет следующие полномочия:

- рассматривает Заявки на предмет соответствия требованиям, установленным Извещением;
- принимает решение о допуске к участию в аукционе в электронной форме и признании Заявителей Участниками или об отказе в допуске Заявителей к участию в аукционе в электронной форме, которое оформляется Протоколом рассмотрения заявок на участие в аукционе в электронной форме, подписываемым Аукционной комиссией;
- оформляет Протокол о результатах аукциона в электронной форме.

8.2. Аукционная комиссия правомочна осуществлять функции и полномочия, если на ее заседании присутствует не менее пятидесяти процентов общего числа ее членов, при этом общее число членов Аукционной комиссии должно быть не менее пяти человек.

9. Порядок рассмотрения Заявок

9.1. Рассмотрение Заявок осуществляется Аукционной комиссией.

9.2. Заявитель не допускается к участию в аукционе в электронной форме в следующих случаях:

- непредставление необходимых для участия в аукционе в электронной форме документов или представление недостоверных сведений;
- подача Заявки лицом, которое в соответствии с Земельным кодексом Российской Федерации и другими федеральными законами не имеет права быть Участником и приобрести земельный участок в аренду;
- наличие сведений о Заявителе, об учредителях (участниках), о членах коллегиальных исполнительных органов Заявителя, лицах, исполняющих функции единоличного исполнительного органа Заявителя, являющегося юридическим лицом, в реестре недобросовестных участников аукциона.

9.3. По результатам рассмотрения Аукционной комиссией Заявок Оператор электронной площадки в соответствии с Регламентом Оператора электронной площадки и Инструкциями Претендента/Арендатора, размещенными на электронной площадке:

- направляет Заявителям, допущенным к участию в аукционе в электронной форме и признанным Участниками и Заявителям, не допущенным к участию в аукционе в электронной форме, уведомления о принятых в их отношении решениях, не позднее установленных в пункте 2.11 Извещении дня и времени начала проведения аукциона в электронной форме;
- размещает Протокол рассмотрения заявок на участие в аукционе в электронной форме на электронной площадке после проведения процедуры аукциона в электронной форме.

9.4. По результатам рассмотрения Аукционной комиссией Заявок Организатор аукциона размещает Протокол рассмотрения заявок на участие в аукционе в электронной форме на Официальном сайте торгов, на Портале МО не позднее, чем на следующий день после дня подписания указанного протокола, но не ранее установленных в Извещении дня и времени начала проведения аукциона в электронной форме (пункт 2.11 Извещения).

9.5. Заявитель, признанный в соответствии с полученным им уведомлением Участником, в соответствии с Регламентом Оператора электронной площадки и Инструкциями Претендента/Арендатора, размещенными на электронной площадке считается участвующим в аукционе в электронной форме с даты и времени начала проведения аукциона в электронной форме, указанных в пункте 2.11 Извещения.

10. Порядок проведения аукциона в электронной форме

10.1. Проведение аукциона в электронной форме в соответствии с Регламентом Оператора электронной площадки и Инструкциями Претендента/Арендатора, размещенными на электронной площадке обеспечивается Оператором электронной площадки.

10.2. В аукционе в электронной форме могут участвовать только Заявители, допущенные к участию в аукционе в электронной форме и признанные Участниками. Оператор электронной площадки обеспечивает Участникам возможность принять участие в аукционе в электронной форме.

10.3. Процедура аукциона в электронной форме проводится в день и время, указанные в пункте 2.11 Извещения. Время проведения аукциона в электронной форме не должно совпадать со временем проведения профилактических работ на электронной площадке.

10.4. Аукцион в электронной форме проводится путем повышения Начальной цены Предмета аукциона на «шаг аукциона», установленные пунктом 2.5 Извещения.

10.5. Если в течение 1 (одного) часа со времени начала проведения процедуры аукциона в электронной форме не поступило ни одного предложения о цене Предмета аукциона, которое предусматривало бы более высокую цену Предмета аукциона (пункт 10.4 Извещения), аукцион в электронной форме завершается с помощью программных и технических средств электронной площадки.

10.6. В случае поступления предложения о более высокой цене Предмета аукциона, время представления следующих предложений о цене Предмета аукциона продлевается на 10 (десять) минут.

10.7. Аукцион в электронной форме завершается с помощью программных и технических средств электронной площадки, если в течение 10 (десяти) минут после поступления последнего предложения о цене Предмета аукциона ни один Участник не сделал предложение о цене Предмета аукциона, которое предусматривало бы более высокую цену Предмета аукциона.

10.8. Победителем признается Участник, предложивший наибольшую цену Предмета аукциона.

10.9. Ход проведения процедуры аукциона в электронной форме фиксируется Оператором электронной площадки в электронном журнале, который направляется Организатору аукциона в течение 1 (одного) часа со времени завершения аукциона в электронной форме для подведения Аукционной комиссией результатов аукциона в электронной форме путем оформления Протокола о результатах аукциона в электронной форме. Один экземпляр Протокола о результатах аукциона в электронной форме передается Победителю аукциона в электронной форме.

10.10. Оператор электронной площадки приостанавливает проведение аукциона в электронной форме в случае технологического сбоя, зафиксированного программными и техническими средствами электронной площадки. Не позднее чем за 3 (три) часа до времени возобновления проведения аукциона в электронной форме, в соответствии с Регламентом Оператора электронной площадки и Инструкциями Претендента/Арендатора, размещенными на электронной площадке Участники получают уведомления от Оператора электронной площадки с указанием даты и времени возобновления проведения аукциона в электронной форме.

10.11. После завершения аукциона в электронной форме Оператор электронной площадки размещает Протокол о результатах аукциона на электронной площадке в соответствии с Регламентом Оператора электронной площадки и Инструкциями Претендента/Арендатора, размещенными на электронной площадке.

10.12. Организатор аукциона размещает Протокол о результатах аукциона в электронной форме на Официальном сайте торгов, Портале МО в течение одного рабочего дня со дня его подписания.

10.13. Аукцион в электронной форме признается несостоявшимся в случаях, если:

- по окончании срока подачи Заявок была подана только одна Заявка;
- по окончании срока подачи Заявок не подано ни одной Заявки;
- на основании результатов рассмотрения Заявок принято решение об отказе в допуске к участию в аукционе в электронной форме всех Заявителей;
- на основании результатов рассмотрения Заявок принято решение о допуске к участию в аукционе в электронной форме и признании Участником только одного Заявителя;
- в случае если в течении 1 (одного) часа после начала проведения аукциона в электронной форме не поступило ни одного предложения о цене Предмета аукциона, которое предусматривало бы более высокую цену Предмета аукциона (пункт 10.4 Извещения).

11. Условия и сроки заключения договора аренды земельного участка

11.1. Заключение договора аренды земельного участка (Приложение 9) осуществляется в порядке, предусмотренном Гражданским кодексом Российской Федерации, Земельным кодексом Российской Федерации, иными федеральными законами и нормативно-правовыми актами, а также Извещением.

11.2. В случае, если аукцион в электронной форме признан несостоявшимся и только один Заявитель допущен к участию в аукционе в электронной форме и признан Участником, Арендодатель в течение 10 (десяти) дней со дня подписания Протокола рассмотрения заявок направляет Заявителю 3 (три) экземпляра подписанного проекта договора аренды земельного участка. При этом размер ежегодной арендной платы по договору аренды земельного участка определяется в размере, равном Начальной цене предмета аукциона.

11.3. В случае, если по окончании срока подачи Заявок подана только одна Заявка, при условии соответствия Заявки и Заявителя, подавшего указанную Заявку, всем требованиям, указанным в Извещении, Арендодатель в течение 10 (десяти) дней со дня рассмотрения указанной Заявки направляет Заявителю 3 (три) экземпляра подписанного проекта договора аренды земельного участка. При этом размер ежегодной арендной платы по договору аренды земельного участка определяется в размере, равном Начальной цене предмета аукциона.

11.4. Арендодатель направляет Победителю аукциона в электронной форме 3 (три) экземпляра подписанного проекта договора аренды земельного участка в десятидневный срок со дня составления Протокола о результатах аукциона в электронной форме.

11.5. Не допускается заключение договора аренды земельного участка ранее чем через 10 (десять) дней со дня размещения информации о результатах аукциона в электронной форме на Официальном сайте торгов.

11.6. Победитель аукциона в электронной форме или иное лицо, с которым заключается договор аренды земельного участка в соответствии с Земельным кодексом Российской Федерации, обязаны подписать договор аренды земельного участка в течение 30 (тридцати) дней со дня направления им такого договора.

11.7. Если договор аренды земельного участка в течение 30 (тридцати) дней со дня направления проекта договора аренды земельного участка Победителю аукциона в электронной форме не был им подписан и представлен Арендодателю, Арендодатель предлагает заключить указанный договор иному Участнику, который сделал предпоследнее предложение о цене Предмета аукциона, по цене, предложенной Победителем аукциона в электронной форме.

11.8. В случае, если Победитель аукциона в электронной форме или иное лицо, с которым заключается договор аренды земельного участка в соответствии с пунктами 11.2 и 11.3 Извещения, в течение 30 (тридцати) дней со дня направления Арендодателем проекта указанного договора аренды, не подписал и не представил Арендодателю указанный договор, Арендодатель направляет сведения в Федеральную антимонопольную службу России для включения в реестр недобросовестных участников аукциона.

11.9. В случае, если в течение 30 (тридцати) дней со дня направления Участнику, который сделал предпоследнее предложение о цене Предмета аукциона, проекта договора аренды земельного участка, этот Участник не представил Арендодателю подписанный со своей стороны указанный договор, Арендодатель вправе объявить о проведении повторного аукциона в электронной форме или распорядиться земельным участком иным образом в соответствии с Земельным кодексом Российской Федерации.



**АДМИНИСТРАЦИЯ
ГОРОДСКОГО ОКРУГА КРАСНОГОРСК
МОСКОВСКОЙ ОБЛАСТИ**

ПОСТАНОВЛЕНИЕ

27.11.2020 № 2440/14

О проведении аукциона в электронной форме на право заключения договора аренды земельного участка с кадастровым номером 50:11:0010204:1527, расположенного по адресу: Московская область, городской округ Красногорск, г. Красногорск, ул. Успенская (кадастровый квартал 50:11:0010204)

В соответствии с Гражданским кодексом Российской Федерации, Земельным Кодексом Российской Федерации от 25.10.2001 № 136-ФЗ, Федеральным законом от 25.10.2001 № 137-ФЗ «О введении в действие Земельного кодекса Российской Федерации», Федеральным законом от 06.10.2003 № 131-ФЗ «Об общих принципах организации местного самоуправления в Российской Федерации», Законом Московской области от 07.06.1996 № 23/96-ОЗ «О регулировании земельных отношений в Московской области», приказом Минэкономразвития России от 13.09.2011 № 475 «Об утверждении перечня документов, необходимых для приобретения прав на земельный участок», на основании Соглашения о взаимодействии при подготовке, организации и проведении торгов и иных конкурентных процедур между Комитетом по конкурентной политике Московской области, Государственным казенным учреждением Московской области «Региональный центр торгов» и Администрацией Красногорского муниципального района Московской области от 06.04.2015 №36-0604/2015, выписки из Единого государственного реестра недвижимости об объекте недвижимости, сводного заключения Министерства имущественных отношений Московской области № 171-3 от 20.11.2020 (п.172), **постановляю:**

1. Провести аукцион в электронной форме, открытый по составу участников и формы подачи предложений на право заключения договора

016350

аренды земельного участка, государственная собственность на который не разграничена, расположенного по адресу: Московская область, городской округ Красногорск, г. Красногорск, ул. Успенская (кадастровый квартал 50:11:0010204), площадью 1120 (одна тысяча сто двадцать) квадратных метров с кадастровым номером 50:11:0010204:1527. Категория земель – земли населенных пунктов. Разрешенный вид использования – «обслуживание жилой застройки».

2. Установить:

2.1. Начальную цену предмета аукциона, указанного в п.1 настоящего постановления, 1 259 855 руб. (один миллион двести пятьдесят девять тысяч восемьсот пятьдесят пять рублей 00 коп.), НДС не облагается, в размере ежегодной арендной платы за земельный участок.

2.2. Размер задатка 1 259 855 руб. (один миллион двести пятьдесят девять тысяч восемьсот пятьдесят пять рублей 00 коп.), НДС не облагается.

2.3. «Шаг аукциона» 37 795 руб. (тридцать семь тысяч семьсот девяносто пять рублей 00 коп.), в пределах 3% начальной цены предмета аукциона.

2.4. Срок аренды земельного участка 13 (тринадцать) лет 2 (два) месяца.

3. Установить в качестве Организатора аукциона, указанного в п.1 настоящего постановления орган, уполномоченный на осуществление функций по организации и проведению аукциона - Комитет по конкурентной политике Московской области (далее – Организатор аукциона).

4. Установить ограничение в использовании земельного участка в связи с тем, что он расположен в зоне с особыми условиями использования территории в соответствии с Решением Исполкома Моссовета и Мособлисполкома от 17.04.1980 № 500-1143 и иными нормативными правовыми актами в сфере санитарного законодательства (сведения подлежат уточнению) (**).

5. Установить ограничение в использовании земельного участка в связи с тем, что он полностью расположен: Приаэродромная территория аэродрома Москва (Шереметьево) Подзона третья, Сектор 3.1.

6. Установить ограничение в использовании земельного участка в соответствии с требованиями Воздушного кодекса Российской Федерации от 19.03.1997 № 60-ФЗ.

7. Установить ограничение в использовании земельного участка в соответствии с требованиями СанПиН 2.2.1/2.1.1.1200-03 «Санитарно – защитные зоны и санитарная классификация предприятий, сооружений и иных объектов», в связи с тем, что земельный участок частично расположен в санитарных разрывах гаражей (сведения подлежат уточнению).

8. Управлению земельных отношений администрации городского округа Красногорск направить настоящее постановление и необходимые документы на земельный участок Организатору аукциона для организации и проведения аукциона на право заключения договора аренды.

9. Управлению земельных отношений администрации городского округа Красногорск опубликовать информацию о проведении аукциона,

указанного в п.1 настоящего постановления, в газете «Красногорские вести», а также на официальном сайте Администрации городского округа Красногорск Московской области www.krasnogorsk-adm.ru.

10. Администрации городского округа Красногорск Московской области по итогам аукциона заключить с победителем или единственным участником аукциона договор аренды земельного участка, а также проинформировать Организатора аукциона о заключении договора аренды земельного участка.

11. Контроль за выполнением настоящего постановления возложить на заместителя главы администрации городского округа Красногорск М.Н.Шувалова.

Глава городского округа Красногорск

Э.А.Хаймурзина

Верно
Заместитель начальника
управления делами
- начальник общего отдела



Л.В.Пшонкина

Исполнитель

Е.Г.Татарчук

Разослано: в дело-2, прокуратура, Шувалову, Сушко, Татарчук, Росреестр

ФГИС ЕГРН		
полное наименование органа регистрации прав		
Выписка из Единого государственного реестра недвижимости об объекте недвижимости		Раздел 1
Сведения о характеристиках объекта недвижимости		
На основании запроса от 11.11.2020 г., поступившего на рассмотрение 11.11.2020 г., сообщаем, что согласно записям Единого государственного реестра недвижимости:		
Земельный участок		
(вид объекта недвижимости)		
Лист № _____ Раздела I	Всего листов раздела I : _____	Всего разделов: _____
11.11.2020 № 99/2020/359547296		Всего листов выписки: _____
Кадастровый номер:	50:11:0010204:1527	
Номер кадастрового квартала:	50:11:0010204	
Дата присвоения кадастрового номера:	18.09.2020	
Ранее присвоенный государственный учетный номер:	данные отсутствуют	
Адрес:	Московская область, городской округ Красногорск, г. Красногорск, ул. Успенская (кадастровый квартал 50:11:0010204)	
Площадь:	1120 +/- 12 кв. м	
Кадастровая стоимость, руб.:	8399036.8	
Кадастровые номера расположенных в пределах земельного участка объектов недвижимости:	данные отсутствуют	
Кадастровые номера объектов недвижимости, из которых образован объект недвижимости:	данные отсутствуют	
Кадастровые номера образованных объектов недвижимости:	данные отсутствуют	
Сведения о включении объекта недвижимости в состав предприятия как имущественного комплекса:		
Государственный регистратор		ФГИС ЕГРН
полное наименование должности	подпись	инициалы, фамилия

М.П.

Раздел 1

Выписка из Единого государственного реестра недвижимости об объекте недвижимости
Сведения о характеристиках объекта недвижимости

Земельный участок	
<small>(вид объекта недвижимости)</small>	
Лист № _____ Раздела <u>1</u>	Всего листов раздела <u>1</u> : _____
11.11.2020 № 99/2020/359547296	Всего разделов: _____
Кадастровый номер:	50:11:0010204:1527
Кадастровый номер:	50:11:0010204:1527
Категория земель:	Земли населенных пунктов
Виды разрешенного использования:	обслуживание жилой застройки
Сведения о кадастровом инженере:	Степочкин Илья Евгеньевич №77-10-43
Сведения о лесах, водных объектах и об иных природных объектах, расположенных в пределах земельного участка:	данные отсутствуют
Сведения о том, что земельный участок полностью или частично расположен в границах зоны с особыми условиями использования территории или территории объекта культурного наследия	данные отсутствуют
Сведения о том, что земельный участок расположен в границах особой экономической зоны, территории опережающего социально-экономического развития, зоны территориального развития в Российской Федерации, игровой зоны:	данные отсутствуют
Сведения о том, что земельный участок расположен в границах особо охраняемой природной территории, охотничьих угодий, лесничеств, лесопарков:	данные отсутствуют
Сведения о результатах проведения государственного земельного надзора:	данные отсутствуют
Сведения о расположении земельного участка в границах территории, в отношении которой утвержден проект межевания территории:	данные отсутствуют
Государственный регистратор	ФГИС ЕГРН
полное наименование должности	подпись
	инициалы, фамилия

М.П.

Раздел 1

Выписка из Единого государственного реестра недвижимости об объекте недвижимости
Сведения о характеристиках объекта недвижимости

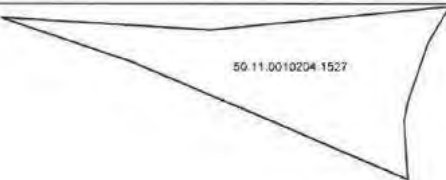
Земельный участок		
(вид объекта недвижимости)		
Лист № _____ Раздела <u>1</u>	Всего листов раздела <u>1</u> : _____	Всего разделов: _____
11.11.2020 № 99/2020/359547296		
Кадастровый номер:		50:11:0010204:1527
Условный номер земельного участка:	данные отсутствуют	
Сведения о принятии акта и (или) заключении договора, предусматривающих предоставление в соответствии с земельным законодательством исполнительным органом государственной власти или органом местного самоуправления находящегося в государственной или муниципальной собственности земельного участка для строительства наемного дома социального использования или наемного дома коммерческого использования:	данные отсутствуют	
Сведения о том, что земельный участок или земельные участки образованы на основании решения об изъятии земельного участка и (или) расположенного на нем объекта недвижимости для государственных или муниципальных нужд:	данные отсутствуют	
Сведения о том, что земельный участок образован из земель или земельного участка, государственная собственность на которые не разграничена:	данные отсутствуют	
Сведения о наличии земельного спора о местоположении границ земельных участков:	данные отсутствуют	
Статус записи об объекте недвижимости:	Сведения об объекте недвижимости имеют статус "актуальные"	
Особые отметки:	Сведения необходимые для заполнения раздела 2 отсутствуют. Сведения необходимые для заполнения раздела 3.1 отсутствуют. Сведения необходимые для заполнения раздела 4 отсутствуют. Сведения необходимые для заполнения раздела 4.1 отсутствуют. Сведения необходимые для заполнения раздела 4.2 отсутствуют.	
Получатель выписки:	АДМИНИСТРАЦИЯ ГОРОДСКОГО ОКРУГА КРАСНОГОРСК МОСКОВСКОЙ ОБЛАСТИ	
Государственный регистратор		ФГИС ЕГРН
полное наименование должности	подпись	инициалы, фамилия

М.П.

Раздел 3

Выписка из Единого государственного реестра недвижимости об объекте недвижимости
Описание местоположения земельного участка

Земельный участок			
<small>(вид объекта недвижимости)</small>			
Лист № _____	Раздела <u>3</u>	Всего листов раздела <u>3</u> : _____	Всего разделов: _____
11.11.2020 № 99/2020/359547296		Всего листов выписки: _____	
Кадастровый номер:		50:11:0010204:1527	

План (чертеж, схема) земельного участка			
			
Масштаб 1: данные отсутствуют		Условные обозначения:	

Государственный регистратор		ФГИС ЕГРН
полное наименование должности	подпись	инициалы, фамилия

М.П.

Выписка из Единого государственного реестра недвижимости об объекте недвижимости
Описание местоположения земельного участка

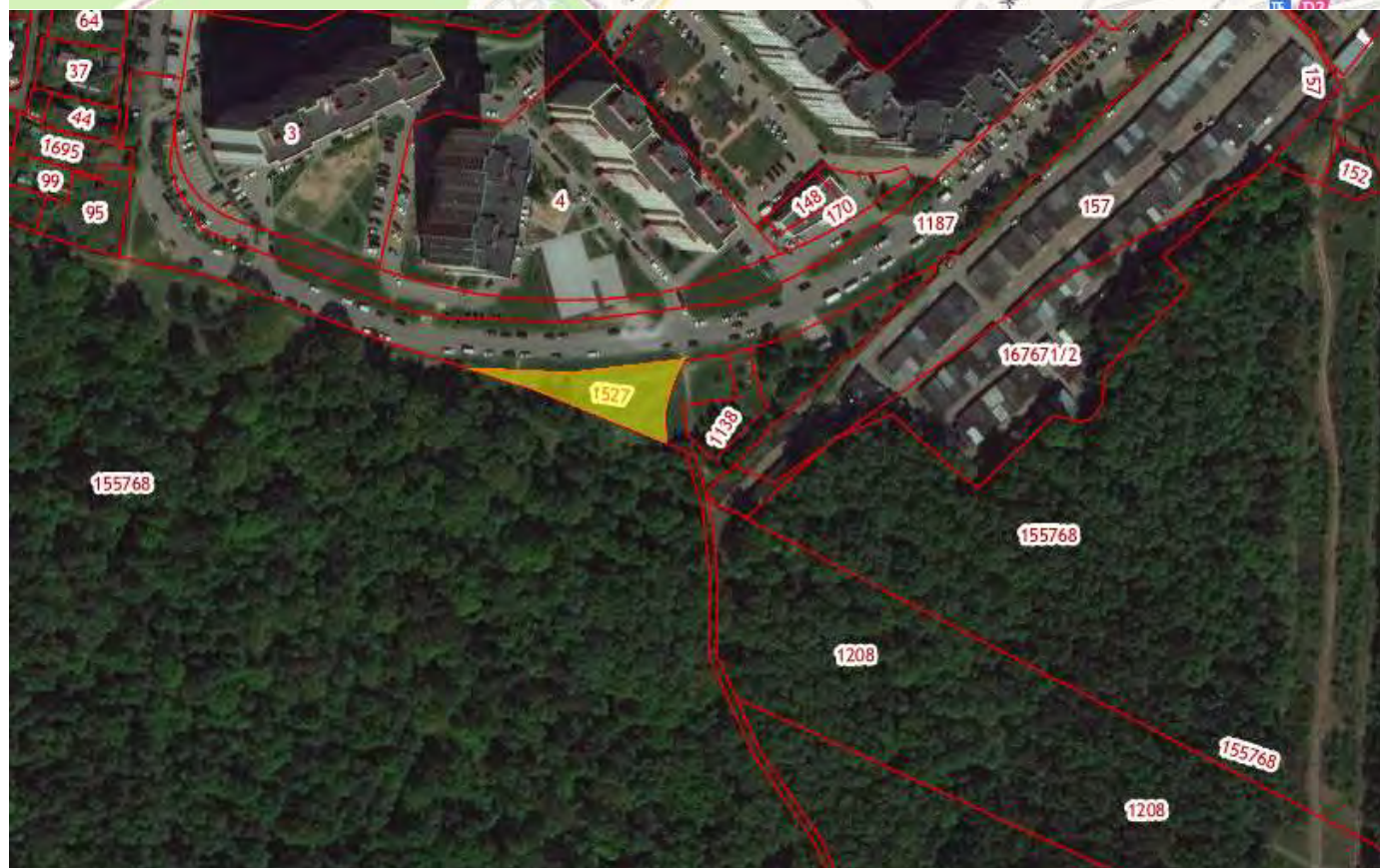
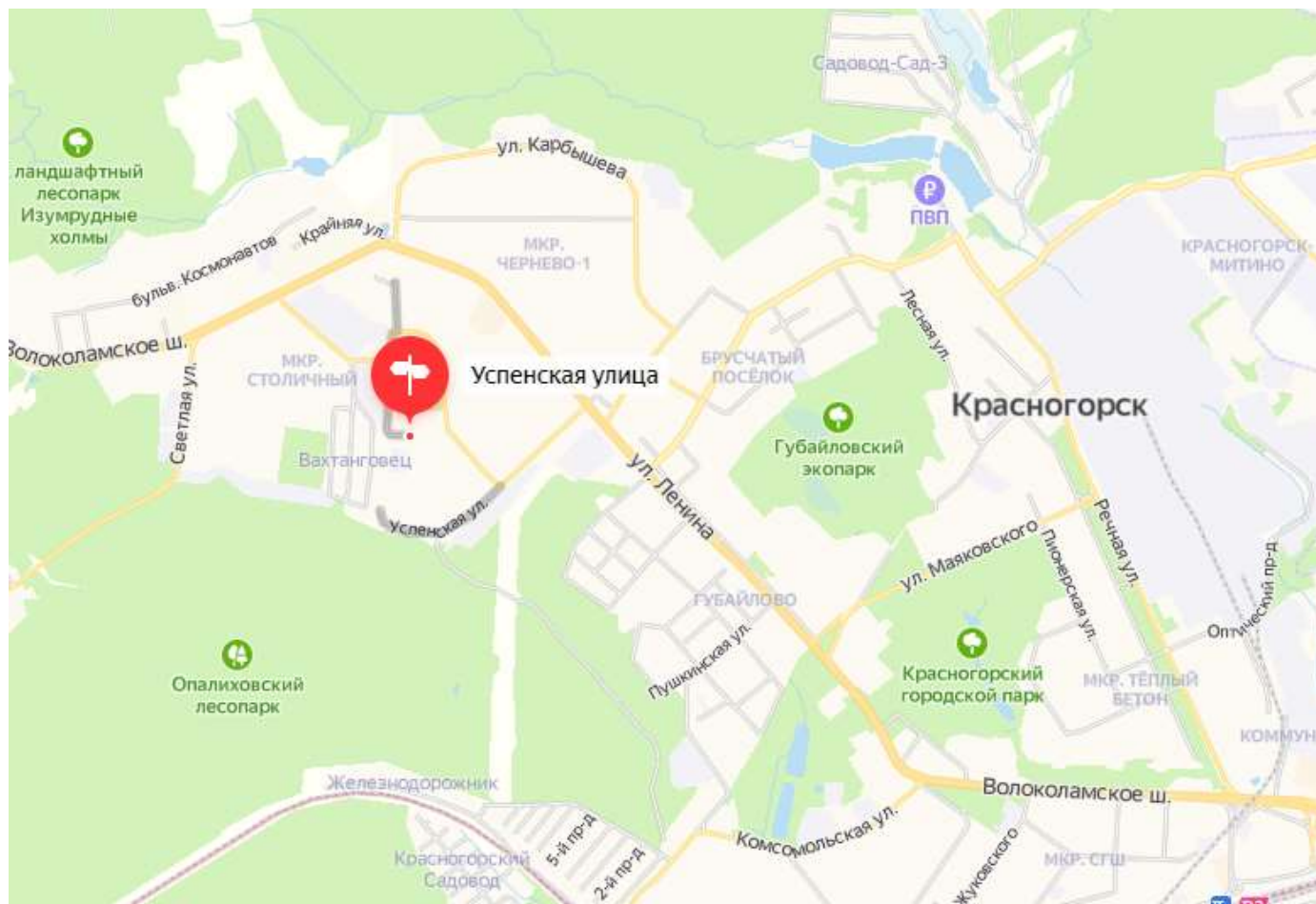
Раздел 3.2

Земельный участок			
(вид объекта недвижимости)			
Лист №	Раздела 3.2	Всего листов раздела 3.2 :	Всего разделов: _____
11.11.2020 № 99/2020/359547296		Всего листов выписки: _____	
Кадастровый номер:		50:11:0010204:1527	

Сведения о характерных точках границы земельного участка				
Система координат: МСК-73				
Зона №				
Номер точки	Координаты		Описание закрепления на местности	Средняя квадратическая погрешность определения координат характерных точек границ земельного участка, м
	X	Y		
1	2	3	4	5
1	477169.16	2175541.3	данные отсутствуют	данные отсутствуют
2	477166.78	2175581.27	данные отсутствуют	данные отсутствуют
3	477171.28	2175626.56	данные отсутствуют	данные отсутствуют
4	477164.19	2175622.47	данные отсутствуют	данные отсутствуют
5	477153.5	2175618.87	данные отсутствуют	данные отсутствуют
6	477149.44	2175618.03	данные отсутствуют	данные отсутствуют
7	477138.42	2175618.74	данные отсутствуют	данные отсутствуют
8	477160.78	2175566.07	данные отсутствуют	данные отсутствуют

Государственный регистратор		ФГИС ЕГРН	
полное наименование должности	подпись	инициалы, фамилия	

М.П.





МСЭД

**КОМИТЕТ ПО АРХИТЕКТУРЕ И ГРАДОСТРОИТЕЛЬСТВУ
МОСКОВСКОЙ ОБЛАСТИ
(МОСОБЛАРХИТЕКТУРА)**

ул. Кулакова, д. 20
г. Москва, 123592

тел. (498) 602 84 65
факс (498) 602 84 71
e-mail: mosoblarh@mosreg.ru

13.10.2020

28Исх-41549/27

Начальнику управления земельных
отношений администрации
городского округа Красногорск
Московской области

Е.Г. Татарчук

Уважаемая Елена Геннадьевна!

Комитет по архитектуре и градостроительству Московской области, рассмотрев Ваше обращение от 07.10.2020 № 146-01Исх-6157, в пределах предоставленных полномочий направляет заключение о наличии ограничений оборотоспособности земельного участка с кадастровым номером 50:11:0010204:1527, расположенного по адресу: городской округ Красногорск, г. Красногорск, ул. Успенская (кадастровый квартал 50:11:0010204)

Приложение: на 16 листах.

Начальник территориального управления
городского округа Красногорск



Ю.П. Кириенко

Агапова М.Я.
4955621183

Заключение Комитета по архитектуре и градостроительству Московской области

Заявленная цель: проведение аукциона по продаже или аукциона на право заключения договора аренды земельного участка

- кадастровый номер: 50:11:0010204:1527

- площадь земельного участка: 1120 кв. м

- категория земель: земли населенных пунктов

- вид разрешенного использования: обслуживание жилой застройки

- адрес (место расположения): городской округ Красногорск, г. Красногорск, ул. Успенская (кадастровый квартал 50:11:0010204)

Таблица 1

№ п/п	Ограничения в соответствии с п.1, 2, 3, 4, 7, 13, 14 ч. 5, ч. 8 ст.27 Земельного кодекса Российской Федерации	Сведения	Источник информации
1.	Территории общего пользования:		
1.1.	границы территорий общего пользования и (или) границы территорий, занятых линейными объектами и (или) предназначенных для размещения линейных объектов, утвержденные документацией по планировке территории	Сведения об утвержденной документации по планировке территории отсутствуют	ИСОГД Московской области
1.2.	границы земельного участка с ВРИ «Земельные участки (территории) общего пользования»	Не расположен	Публичная кадастровая карта Росреестра
1.3.	береговая полоса водного объекта общего пользования, расположение на земельном участке /образуемом земельном участке водного объекта общего пользования/части водного объекта общего пользования (сведения подлежат уточнению)	Не расположен	Генеральный план г. о. Красногорск Московской области утвержден Решением Совета депутатов городского округа Красногорск Московской области от 26.12.2019 №273/23
2.	Особо охраняемые природные территории	Не расположен.	Постановление Правительства Московской области от 11.02.2009 № 106/5 «Об утверждении Схемы развития и размещения особо охраняемых природных территорий в Московской области»

3.	Особо ценные объекты культурного наследия народов Российской Федерации, объекты, включенные в Список всемирного наследия, историко-культурные заповедники, объекты археологического наследия, музеи-заповедники	Не расположены	ИСОГД Московской области
4.	Строительство, реконструкция и (или) эксплуатация (размещение) объектов всех видов транспорта федерального и регионального значения	Не расположен	Постановление Правительства МО от 25.03.2016 № 230/8 «Об утверждении Схемы территориального планирования транспортного обслуживания Московской области» (ред. от 25.12.2019)
4.1	Строительство, реконструкция и (или) эксплуатация (размещение) объектов транспорта местного значения	Не расположен	Генеральный план г. о. Красногорск Московской области утвержден Решением Совета депутатов городского округа Красногорск Московской области от 26.12.2019 №273/23
5.	Зона с особыми условиями использования территории в соответствии с Решением Исполкома Моссовета и Мособлсполкома от 17.04.1980 №500-1143 и иными нормативными правовыми актами в сфере санитарного законодательства (сведения подлежат уточнению)	Расположен ** (Сведения подлежат уточнению с учетом требований нормативных правовых актов по установлению зон санитарной охраны источников питьевого водоснабжения)	-
5.1.	Зона с особыми условиями использования территории в соответствии: СанПиН 2.1.4.1110-02 и иными нормативными правовыми актами в сфере санитарного законодательства	Не расположен	Генеральный план г. о. Красногорск Московской области утвержден Решением Совета депутатов городского округа Красногорск Московской области от 26.12.2019 №273/23
6.	Земли Гослесфонда и лесничества (сведения подлежат уточнению)	Не расположен	ИСОГД Московской области, «Лесной кодекс Российской Федерации» от 04.12.2006 № 200-ФЗ
7.	Границы земель, зарезервированные для государственных или муниципальных нужд	Сведения отсутствуют	ИСОГД Московской области

Таблица 2

№ пп.	Документы территориального планирования и градостроительного зонирования. Градостроительные ограничения.	Сведения	Источник информации	Правовой акт, регламентирующий режим использования, сведения ППТ, ПМТ.
I.	Зоны с особыми условиями использования территории: - водоохранная (рыбоохранная) зона (сведения подлежат уточнению)	Не расположен	Генеральный план г. о. Красногорск Московской области утвержден Решением Совета депутатов городского округа Красногорск Московской области от 26.12.2019 №273/23	-
	- прибрежная защитная полоса (сведения подлежат уточнению)	Не расположен	Генеральный план г. о. Красногорск Московской области утвержден Решением Совета депутатов городского округа Красногорск Московской области от 26.12.2019 №273/23	-
	- округ санитарной (горно-санитарной) охраны лечебно-оздоровительных местностей, курортов и природных лечебных ресурсов	Не расположен	Генеральный план г. о. Красногорск Московской области утвержден Решением Совета депутатов городского округа Красногорск Московской области от 26.12.2019 №273/23	-
	- зоны санитарной охраны источников питьевого и хозяйственно-бытового водоснабжения	Не расположен	Генеральный план г. о. Красногорск Московской области утвержден Решением Совета депутатов городского округа Красногорск Московской области	-

- зоны затопления и подтопления	Не расположен	от 26.12.2019 №273/23 Генеральный план г. о. Красногорск Московской области утвержден Решением Совета депутатов городского округа Красногорск Московской области от 26.12.2019 №273/23	-
- защитная зона объекта культурного наследия	Не расположен	ИСОГД Московской области	-
- зоны охраны объектов культурного наследия	Не расположен	ИСОГД Московской области	-
- охранный зона особо охраняемой природной территории (государственного природного заповедника, национального парка, природного парка, памятника природы)	Не расположен.	ИСОГД Московской области	-
- приаэродромная территория	Полностью расположен в Приаэродромная территория аэродрома Москва (Шереметьево) Подзона третья, Сектор 3.1	ИСОГД Московской области	Согласование размещения объекта капитального строительства в соответствии с действующим законодательством
- санитарно-защитная зона	Частично расположен в санитарных разрывах гаражей (сведения подлежат уточнению)	Генеральный план г. о. Красногорск Московской области утвержден Решением Совета депутатов городского округа Красногорск Московской области от 26.12.2019 №273/23	В соответствии с требованиями СанПиН 2.2.1/2.1.1.1200-03 «Санитарно-защитные зоны и санитарная классификация предприятий, сооружений и иных объектов»
- охранный зона объектов электроэнергетики (объектов электроэнергетического хозяйства и объектов по производству электрической энергии)	Не расположен.	Генеральный план г. о. Красногорск Московской области утвержден Решением Совета	-

4

			депутатов городского округа Красногорск Московской области от 26.12.2019 №273/23	
- охранный зона трубопроводов (газопроводов, нефтепроводов и аммиакопроводов)	Не расположен		Генеральный план г. о. Красногорск Московской области утвержден Решением Совета депутатов городского округа Красногорск Московской области от 26.12.2019 №273/23	-
- зона минимальных расстояний до магистральных или промышленных трубопроводов (газопроводов, нефтепроводов и нефтепродуктопроводов, аммиакопроводов)	Не расположен.		Генеральный план г. о. Красногорск Московской области утвержден Решением Совета депутатов городского округа Красногорск Московской области от 26.12.2019 №273/23	-
- охранный зона линий и сооружений связи	Не расположен		Генеральный план г. о. Красногорск Московской области утвержден Решением Совета депутатов городского округа Красногорск Московской области от 26.12.2019 №273/23	-
- охранный зона железных дорог	Не расположен		Генеральный план г. о. Красногорск Московской области утвержден Решением Совета депутатов городского округа Красногорск Московской области от 26.12.2019 №273/23	-
- охранный зона тепловых сетей	Не расположен		Генеральный план г. о. Красногорск Московской области утвержден Решением Совета депутатов городского округа Красногорск Московской области от 26.12.2019 №273/23	=

			г. о. Красногорск Московской области утвержден Решением Совета депутатов городского округа Красногорск Московской области от 26.12.2019 №273/23		
	- придорожные полосы автомобильных дорог	Не расположен	ИСОГД Московской области		
	- зона охраняемого объекта	Не расположен	Правила землепользования и застройки территории (части территории) г.о. Красногорск Московской области, утвержденные Решением Совета депутатов городского округа Красногорск Московской области от 30.11.2017 №322/20 (в ред. от 28.05.2020 № 357/28)		
	- иные зоны с особыми условиями использования территорий	Не расположен	Генеральный план г. о. Красногорск Московской области утвержден Решением Совета депутатов городского округа Красногорск Московской области от 26.12.2019 №273/23		
2.	Планируемая зона с особыми условиями использования территории в соответствии САНПИН 2.1.4.1110-02 и иными нормативными правовыми актами в сфере санитарного законодательства	Не расположен	Генеральный план г. о. Красногорск Московской области утвержден Решением Совета депутатов городского округа Красногорск Московской области от 26.12.2019 №273/23		

6

3.	Мелиорируемые земли	Не расположен	ИСОГД Московской области.	-
3.1	Особо ценные сельскохозяйственные угодья	Не относится	Распоряжение Министерства сельского хозяйства и продовольствия Московской области от 10.10.2019 № 20РВ-349 «Об утверждении Перечня особо ценных продуктивных сельскохозяйственных угодий, расположенных на территории Московской области, использование которых для других целей не допускается»	-
4.	<u>Генеральный план:</u> - функциональная зона (зоны), территория(ии)	О I Многофункциональная общественно-деловая зона	Генеральный план г. о. Красногорск Московской области утвержден Советом депутатов городского округа Красногорск Московской области от 26.12.2019 №273/23	-
	- расположение в границах населенного пункта	В границах г. Красногорск		
5.	Правила землепользования и застройки: - территориальная(ые) зона (зоны) - территории	О I Многофункциональная общественно-деловая зона	Правила землепользования и застройки территории (части территории) г.о. Красногорск Московской области, утвержденные Решением Совета депутатов городского округа Красногорск Московской области от 30.11.2017 №322/20 (в ред. от 28.05.2020 № 357/28)	Градостроительный регламент территориальной зоны в приложении. Предельное количество этажей - 5
6.	Утвержденные ППТ, ПМТ	Сведения отсутствуют	ИСОГД Московской области	

7

7.	Разрешение на строительство	Сведения отсутствуют	ИСОГД Московской области	
8.	Разрешение на ввод объекта в эксплуатацию	Сведения отсутствуют	ИСОГД Московской области	

Заключение подготовлено на основании сведений, содержащихся в государственных информационных системах на дату подготовки заключения.

Начальник территориального управления
городского округа Красногорск

Ю.П. Кириенко



Приложение к заключению.

Правила землепользования и застройки территории (части территории) г.о. Красногорск Московской области (утверждены решением Совета депутатов городского округа Красногорск Московской области от 30.11.2017 №322/20) (в ред. от 28.05.2020 № 357/28)

О-1 – МНОГОФУНКЦИОНАЛЬНАЯ ОБЩЕСТВЕННО-ДЕЛОВАЯ ЗОНА

Многофункциональная общественно-деловая зона О-1 установлена для обеспечения условий размещения объектов капитального строительства в целях извлечения прибыли на основании торговой, банковской и иной предпринимательской деятельности, а также общественного использования объектов капитального строительства.

Градостроительный регламент территориальной зоны должен применяться с учетом требований СП 2.1.4.2625-10 «Зоны санитарной охраны источников питьевого водоснабжения г. Москвы» (утв. постановлением Главного государственного санитарного врача РФ от 30.04.2010 № 45), Решением Исполкома московского городского и областного советов народных депутатов от 17.04 1980 г. № 500-1143 «Об утверждении проекта установления красных линий границ зон санитарной охраны источников водоснабжения г. Москвы в границах ЛПЗП» (Приложение 1), Картой ЗОУИТ в части ЗСО.

Основные виды разрешенного использования

№ п/п	Наименование ВРИ	Код (числовое обозначение ВРИ)	Предельные размеры земельных участков (кв. м)		Максимальный процент застройки, в том числе в зависимости от количества надземных этажей	Минимальные отступы от границ земельного участка (м)
			min	max		
1.	Обслуживание жилой застройки	2.7	100	10 000	80%	3
2.	Коммунальное обслуживание	3.1	30	100 000	75%	3
3.	Предоставление коммунальных услуг	3.1.1	30	100 000	75%	3
4.	Административные здания организаций, обеспечивающих предоставление коммунальных услуг	3.1.2	30	100 000	75%	3
5.	Дома социального обслуживания	3.2.1	500	100 000	60%	3

Приложение к заключению.

Правила землепользования и застройки территории (части территории) г.о. Красногорск Московской области (утверждены решением Совета депутатов городского округа Красногорск Московской области от 30.11.2017 №322/20) (в ред. от 28.05.2020 № 357/28)

№ п/п	Наименование ВРИ	Код (числовое обозначение ВРИ)	Предельные размеры земельных участков (кв. м)		Максимальный процент застройки, в том числе в зависимости от количества надземных этажей	Минимальные отступы от границ земельного участка (м)
			min	max		
6.	Оказание социальной помощи населению	3.2.2	500	100 000	60%	3
7.	Оказание услуг связи	3.2.3	500	100 000	60%	3
8.	Общеклассификационная	3.2.4	1 000	100 000	1 эт. - 60% 2 эт. - 50% 3 эт. - 45% 4 эт. - 41% 5 эт. - 37% 6 эт. - 34% 7 эт. - 31% 8 эт. - 29% 9 эт. - 27% 10 эт. - 25% 11 эт. - 24% 12 эт. - 22% 13 эт. - 21% 14 эт. - 20% 15 эт. - 19% 16 эт. - 18% 17 эт. и более - 17%	3
9.	Бытовое обслуживание	3.3	200	100 000	60%	3
10.	Амбулаторно-поликлиническое обслуживание	3.4.1	5 000	1 000 000	60%	3

Приложение к заключению.

Правила землепользования и застройки территории (части территории) г.о. Красногорск Московской области (утверждены решением Совета депутатов городского округа Красногорск Московской области от 30.11.2017 №322/20) (в ред. от 28.05.2020 № 357/28)

№ п/п	Наименование ВРИ	Код (числовое обозначение ВРИ)	Предельные размеры земельных участков (кв. м)		Максимальный процент застройки, в том числе в зависимости от количества надземных этажей	Минимальные отступы от границ земельного участка (м)	
			min	max			
11.	Стационарное медицинское обслуживание	3.4.2	10 000	1 000 000	50%	3	
12.	Дошкольное, начальное и среднее общее образование	3.5.1	Не подлежит установлению				3
13.	Среднее и высшее профессиональное образование	3.5.2	5 000	100 000	60%	3	
14.	Объекты культурно-досуговой деятельности	3.6.1	1 000	100 0000	50%	3	
15.	Парки культуры и отдыха	3.6.2	1 000	100 0000	50%	3	
16.	Религиозное использование	3.7	1 000	100 000	50%	3	
17.	Осуществление религиозных обрядов	3.7.1	1 000	100 000	50%	3	
18.	Религиозное управление и образование	3.7.2	1 000	100 000	50%	3	
19.	Общественное управление	3.8	1 000	100 000	60%	3	
20.	Государственное управление	3.8.1	1 000	100 000	60%	3	
21.	Представительская деятельность	3.8.2	1 000	100 000	60%	3	
22.	Обеспечение научной деятельности	3.9	2 500	100 000	60%	3	
23.	Обеспечение деятельности в области	3.9.1	500	10 000	60%	3	

Приложение к заключению.

Правила землепользования и застройки территории (части территории) г.о. Красногорск Московской области (утверждены решением Совета депутатов городского округа Красногорск Московской области от 30.11.2017 №322/20) (в ред. от 28.05.2020 № 357/28)

№ п/п	Наименование ВРИ	Код (числовое обозначение ВРИ)	Предельные размеры земельных участков (кв. м)		Максимальный процент застройки, в том числе в зависимости от количества надземных этажей	Минимальные отступы от границ земельного участка (м)
			min	max		
	гидрометеорологии и смежных с ней областях					
24.	Проведение научных исследований	3.9.2	500	100 000	60%	3
25.	Проведение научных испытаний	3.9.3	100	100 000	60%	3
26.	Амбулаторное ветеринарное обслуживание	3.10.1	1 000	10 000	60%	3
27.	Приюты для животных	3.10.2	1 000	100 000	60%	3
28.	Деловое управление	4.1	1 000	100 000	55%	3
29.	Объекты торговли (торговые центры, торгово-развлекательные центры (комплексы))	4.2	5 000	Не подлежит установлению	50%	3
30.	Рынки	4.3	1 500	50 000	45%	3
31.	Магазины	4.4	500	10 000	50%	3
32.	Банковская и страховая деятельность	4.5	1 000	10 000	60%	3
33.	Общественное питание	4.6	500	10 000	50%	3
34.	Гостиничное обслуживание	4.7	1 000	100 000	1 эт. - 60% 2 эт. - 50% 3 эт. - 45% 4 эт. - 41% 5 эт. - 37% 6 эт. - 34%	3

Приложение к заключению.

Правила землепользования и застройки территории (части территории) г.о. Красногорск Московской области (утверждены решением Совета депутатов городского округа Красногорск Московской области от 30.11.2017 №322/20) (в ред. от 28.05.2020 № 357/28)

№ п/п	Наименование ВРИ	Код (числовое обозначение ВРИ)	Предельные размеры земельных участков (кв. м)		Максимальный процент застройки, в том числе в зависимости от количества надземных этажей	Минимальные отступы от границ земельного участка (м)
			min	max		
					7 эт. - 31% 8 эт. - 29% 9 эт. - 27% 10 эт. - 25% 11 эт. - 24% 12 эт. - 22% 13 эт. - 21% 14 эт. - 20% 15 эт. - 19% 16 эт. - 18% 17 и более - 17%	
35.	Развлечения	4.8	5 000	100 000	55%	3
36.	Развлекательные мероприятия	4.8.1	5 000	100 000	55%	3
37.	Служебные гаражи	4.9	1 000	20 000	75%	3
38.	Объекты дорожного сервиса	4.9.1	1 000	10 000	45%	3
39.	Обеспечение дорожного отдыха	4.9.1.2	1 000	100 000	45%	3
40.	Автомобильные мойки	4.9.1.3	1 000	10 000	45%	3

Приложение к заключению.

Правила землепользования и застройки территории (части территории) г.о. Красногорск Московской области (утверждены решением Совета депутатов городского округа Красногорск Московской области от 30.11.2017 №322/20) (в ред. от 28.05.2020 № 357/28)

№ п/п	Наименование ВРИ	Код (числовое обозначение ВРИ)	Предельные размеры земельных участков (кв. м)		Максимальный процент застройки, в том числе в зависимости от количества надземных этажей	Минимальные отступы от границ земельного участка (м)
			min	max		
41.	Ремонт автомобилей	4.9.1.4	1 000	100 000	45%	3
42.	Выставочно-ярмарочная деятельность	4.10	5 000	50 000	60%	3
43.	Спорт	5.1	1 000	100 000	75%	3
44.	Обеспечение занятий спортом в помещениях	5.1.2	1 000	100 000	75%	3
45.	Площадки для занятий спортом	5.1.3	100	100 000	75%	3
46.	Оборудованные площадки для занятий спортом	5.1.4	100	100 000	75%	3
47.	Водный спорт	5.1.5	100	100 000	75%	3
48.	Спортивные базы	5.1.7	10 000	100 000	75%	3
49.	Связь	6.8	Не подлежит установлению			
50.	Обслуживание перевозок пассажиров	7.2.2	1 000	100 000	40%	3
51.	Стоянки транспорта общего пользования	7.2.3	1 000	100 000	80%	3
52.	Обеспечение внутреннего правопорядка	8.3	Не подлежат установлению			
53.	Историко-культурная деятельность	9.3	Не распространяется			
54.	Земельные участки (территории) общего пользования	12.0	Не распространяется			

Приложение к заключению.

Правила землепользования и застройки территории (части территории) г.о. Красногорск Московской области (утверждены решением Совета депутатов городского округа Красногорск Московской области от 30.11.2017 №322/20) (в ред. от 28.05.2020 № 357/28)

№ п/п	Наименование ВРИ	Код (числовое обозначение ВРИ)	Предельные размеры земельных участков (кв. м)		Максимальный процент застройки, в том числе в зависимости от количества надземных этажей	Минимальные отступы от границ земельного участка (м)
			min	max		
55.	Улично-дорожная сеть	12.0.1	Не распространяется			
56.	Благоустройство территории	12.0.2	Не подлежит установлению	Не подлежит установлению	10%	Не подлежит установлению

Вспомогательные виды разрешенного использования

1. Предоставление коммунальных услуг – 3.1.1
2. Связь – 6.8
3. Обеспечение внутреннего правопорядка – 8.3

Приложение к заключению.

Правила землепользования и застройки территории (части территории) г.о. Красногорск Московской области (утверждены решением Совета депутатов городского округа Красногорск Московской области от 30.11.2017 №322/20) (в ред. от 28.05.2020 № 357/28)

Условно разрешенные виды использования

№ п/п	Наименование ВРИ	Код (числовое обозначение ВРИ)	Предельные размеры земельных участков (кв. м)		Максимальный процент застройки, в том числе в зависимости от количества надземных этажей	Минимальные отступы от границ земельного участка (м)
			min	max		
1.	Обслуживание жилой застройки	2.7	100	10 000	80%	3
2.	Хранения автотранспорта	2.7.1	500 (15)*	2 000 (50)*	75% (100%)*	3 (0)*
			* - (Существующие объекты гаражного назначения, предназначенные для хранения личного автотранспорта граждан, имеющие одну или более общих стен с другими объектами гаражного назначения, предназначенными для хранения личного автотранспорта граждан)			
3.	Цирки и зверинцы	3.6.3	10 000	100 000	50%	3
4.	Проведение азартных игр	4.8.2	5 000	100 000	55%	3
5.	Заправка транспортных средств	4.9.1.1	1 000	10 000	45%	3
6.	Авиационный спорт	5.1.6	10 000	100 000	75%	3
7.	Склады	6.9	1 000	50 000	60%	3

Показатели по параметрам застройки зоны О-1: территории объектов обслуживания населения; требования и параметры по временному хранению индивидуальных транспортных средств, размещению гаражей и открытых автостоянок, требования и параметры к доле озелененной территории земельных участков, регламентируются нормативами градостроительного проектирования.



МСЭД

**АДМИНИСТРАЦИЯ
ГОРОДСКОГО ОКРУГА КРАСНОГОРСК
МОСКОВСКОЙ ОБЛАСТИ**

ул. Ленина, д.4, г. Красногорск,
Московская обл., 143404

Тел: (495) 562-72-30, (495) 564-74-16, факс: (495) 564-72-36
E-mail: kmsm@mosreg.ru

02.12.2020

146-01Исх-7715

Первому заместителю председателя
Комитета по конкурентной политике
Московской области
С.Н.Журавлевой

Уважаемая Светлана Николаевна!

Администрация городского округа Красногорск сообщает, что на земельном участке площадью 1120 кв.м, с кадастровым номером 50:11:0010204:1527, расположенном по адресу: Московская область, городской округ Красногорск, г. Красногорск, ул. Успенская (кадастровый квартал 50:11:0010204), категория земель: «земли населенных пунктов», с видом разрешенного использования: «обслуживание жилой застройки», отсутствуют здания, строения, сооружения, объекты незавершенного строительства, принадлежащие гражданам или юридическим лицам.

Самовольные постройки, в том числе здания, сооружения или другие строения на земельном участке не расположены.


Земельный участок не является земельным участком общего пользования, не расположен в границах земель общего пользования, территории общего пользования, которыми беспрепятственно пользуется неограниченный круг лиц (в том числе площади, улицы, проезды, набережные, береговые полосы водных объектов общего пользования, скверы, бульвары).

В отношении земельного участка не заключен договор на размещение нестационарного торгового объекта (НТО), не выданы и не планируются к выдаче разрешения на размещение НТО в границах земельного участка.

Заместитель главы администрации
по земельно-имущественным отношениям
и инвестициям

М.Н.Шувалов

А.А.Богданова
8-495-562-11-25





АДМИНИСТРАЦИЯ
ГОРОДСКОГО ОКРУГА КРАСНОГОСК МОСКОВСКОЙ ОБЛАСТИ

Акт осмотра

г.о. Красногорск

21 октября 2020 года

Акт осмотра составлен: Администрацией городского округа Красногорск Московской области 21.10.2020 в 11 часов 00 минут.

Осмотр проведен в отношении земельного участка с кадастровым номером 50:11:0010204:1527, расположенного по адресному ориентиру: Московская область, городской округ Красногорск, г. Красногорск, ул. Успенская (кадастровый квартал 50:11:0010204), категория земель – Земли населённых пунктов, вид разрешенного использования – обслуживание жилой застройки, площадью 1 120 кв. м. (далее Участок).

Должностное лицо, проводившее осмотр: ведущий инспектор отдела аренды земельных участков управления земельных отношений Администрации городского округа Красногорск Киселев К.С.

В ходе осмотра установлено: Осматриваемый земельный участок не огорожен, доступ не ограничен. На земельном участке в момент проведения осмотра отсутствуют строения, сооружения, объекты незавершенного строительства, принадлежащие гражданам или юридическим лицам, а также самовольные постройки, в том числе здания, сооружения или другие строения, присутствуют зеленые насаждения - древесная, кустарниковая и травянистая растительность естественного происхождения.

Приложение: фототаблица

Подпись:

 К. С. Киселев.









МИНИСТЕРСТВО ЭНЕРГЕТИКИ МОСКОВСКОЙ ОБЛАСТИ
ГОСУДАРСТВЕННОЕ КАЗЕННОЕ УЧРЕЖДЕНИЕ МОСКОВСКОЙ ОБЛАСТИ
«АГЕНТСТВО РАЗВИТИЯ КОММУНАЛЬНОЙ ИНФРАСТРУКТУРЫ»
(ГКУ МО «АРКИ»)

бульвар Строителей, дом 4, корп. 1, г.о. Красногорск, Московская область, 143402
e-mail: arki@mosreg.ru **тел.:** 8 (498) 602-28-28
ОКПО 92719928 **ОГРН** 1115034003083 **ИНН/КПП** 5034043019/502401001

Администрация городского округа Красногорск Московской области

Рассмотрев заявление о предоставлении технических условий подключения (технологического присоединения) объекта капитального строительства к сетям инженерно-технического обеспечения (теплоснабжения, водоснабжения, водоотведения) в целях подготовки и организации аукциона по продаже земельного участка, находящегося в государственной или муниципальной собственности, аукциона на право заключения договора аренды земельного участка, находящегося в государственной или муниципальной собственности (далее – технические условия), государственное казенное учреждение Московской области «Агентство развития коммунальной инфраструктуры» направляет прилагаемые сведения о технических условиях.

Номер запроса	P001-1084573327-39669909
Дата запроса	16-10-2020
Кадастровый номер земельного участка	50:11:0010204:1527

Приложение: на 4 л. в 1 экз.

Директор

В.Е. Каретников

Приложение
к информационному письму

СВЕДЕНИЯ

о технических условиях подключения (технологического присоединения) к сетям инженерно-технического обеспечения (теплоснабжение, водоснабжение, водопользование) земельного участка с кадастровым номером 50.11.0010204.1527.

№ п/п	Сведения о технических условиях	Теплоснабжение (ТС)	Водоснабжение (ХВС)	Водопользование (ВО)
1	Номер ТУ	900	01-08	01-08
2	Наименование РСО	АО «Курьинорская теплосеть»	АО «Волоколамск»	АО «Волоколамск»
3	Дата выдачи ТУ	19-10-2020	19-10-2020	19-10-2020
4	Предельная свободная мощность существующих сетей	0,2 Гкал/ч	0,1 м ³ /сут	0,1 м ³ /сут
5	Максимальная нагрузка в возможных точках подключения	0,2 Гкал/ч	0,1 м ³ /сут	0,1 м ³ /сут
6	Срок действия технических условий	3 года	3 года	3 года
7	Срок подключения объекта капитального строительства	18 месяцев с момента заключения договора	18 месяцев с момента заключения договора	18 месяцев с момента заключения договора
8	Информация о плате за подключение (технологическое присоединение)	Распоряжение КИТ МО от 20.12.2019 №401-Р	Распоряжение КИТ МО от 27.11.2019 №170-Р	Распоряжение КИТ МО от 27.11.2019 №325-Р

22.10.2020 № 197-7/СЗ

На исх. № 146-01/Исх-6280 от 12.10.2020

Начальнику управления земельных
отношений администрации
городского округа Красногорск
Московской области

Е.Г. Татарчук

Уважаемая Елена Геннадьевна!

На Ваше обращение, поступившее в филиал АО «Мособлгаз» «Северо-Запад» 13.10.2020 вх. № 7220-ВХ/СЗ, по вопросу предоставления сведений о возможности подключения к газораспределительным сетям объектов капитального строительства, предполагаемых к размещению в городском округе Красногорск Московской области, направляю Вам сведения о технических условиях (приложение к настоящему письму).

Приложение: на 1 л. в 1 экз.

С уважением,

директор

ДОКУМЕНТ ПОДПИСАН
ЭЛЕКТРОННОЙ ПОДПИСЬЮ.
Сертификат 015FB17A00EAA8F4A448A8E706527975DD
Владелец Чулкин Юрий Аркадьевич
Действителен с 30.06.2020 по 30.09.2021

Ю.А. Чулкин

В.В. Стельмаков
(498) 569-03-04
(доб. 08864)

Сведения о технических условиях на газоснабжение земельного участка с кадастровым № 50:11:0010204:1527, расположенного по адресу: городской округ Красногорск, г. Красногорск, ул. Успенская (кадастровый квартал 50:11:0010204); площадь 1120 кв.м.; категория земель – «Земли населённых пунктов».

1. Предельная свободная мощность существующих сетей.

Ориентировочным источником газоснабжения указанного земельного участка может являться распределительный газопровод высокого давления Р-0,6 МПа D-325 мм сталь от КГ г. Москвы (Спас) ориентировочная протяженность по прямой 320 м. Резерв мощности на данный объект от КГ г. Москвы (Спас) составит 15 м³/час.

2. Максимальная нагрузка: Резерв мощности свыше 5 м³/час необходимо обосновать расчетом расхода газа.

3. Сроки подключения объекта капитального строительства к сетям инженерно-технического обеспечения: 2 года с даты заключения Договора о подключении.

4. Информация о плате за подключение (технологическое присоединение) на дату опубликования извещения о проведении аукциона.

Определяется в соответствии с Распоряжениями Комитета по ценам и тарифам Московской области от 20.12.2019 № 451-Р и на дату расчета составляет 2 212 955,00 руб. (Два миллиона двести двенадцать тысяч девятьсот пятьдесят пять рублей 00 коп.), в том числе НДС 20% в сумме 368 825,83 руб. (Триста шестьдесят восемь тысяч восемьсот двадцать пять рублей 83 копейки).

5. Срок действия данных сведений.

В течение 6 месяцев, а в случае внесения изменений в вышеуказанные нормативные акты – до внесения данных изменений.

Данные сведения о технических условиях подключения не являются основанием для заключения Договора о подключении и разработки проекта газификации.

Сведения о технических условиях № 73211 ТУ от 16.10.2020
на электроснабжение земельного участка с кадастровым номером
50:11:0010204:1527

расположенном: городской округ Красногорск, г. Красногорск, ул.
Успенская (кадастровый квартал 50:11:0010204)

I. Предельная свободная мощность существующих сетей.

Вблизи участка расположена ПС Павшино ,
принадлежащая ПАО «МОЭСК». Максимальная мощность, разрешенная для
технологического присоединения, по информации, размещенной на официальном
интернет сайте
владельца указанного питающего центра составляет 3,74 МВА.

II. Максимальная нагрузка: 3,74 МВА.

III. Срок осуществления мероприятий по технологическому присоединению:

В соответствии с подпунктом б) пункта 16 Правил технологического присоединения
энергопринимающих устройств потребителей электрической энергии , объектов по
производству электрической энергии , а так же объектов электросетевого хозяйства ,
принадлежащих сетевым организациям и иным лицам , к электрическим сетям» ;
утвержденных Постановлением Правительства Российской Федерации от 27.12.2004
№861, срок присоединения составляет:

а. В случаях осуществления технологического присоединения к электрическим сетям
классом напряжения до 20 кВ включительно , при этом расстояние от существующих
электрических сетей необходимого класса напряжения до границ участка , на котором
расположены присоединяемые энергопринимающие устройства , составляет не более
300 метров в городах и поселках городского типа и не более 500 метров в сельской
местности и от сетевой организации не требуется выполнение работ по строительству
(реконструкции) объектов электросетевого хозяйства , включенных (подлежащих
включению) в инвестиционные программы сетевых организаций (в том числе смежных
сетевых организаций) , и (или) объектов по производству электрической энергии , за
исключением работ по строительству объектов электросетевого хозяйства от
существующих объектов электросетевого хозяйства до присоединяемых
энергопринимающих устройств и (или) объектов электроэнергетики:

а.1. 4 месяца - для заявителей, максимальная мощность энергопринимающих устройств
которых составляет до 670 кВт включительно;

а.2. 1 год - для заявителей, максимальная мощность энергопринимающих устройств
которых составляет свыше 670 кВт;

б. в иных случаях:

б.1. 6 месяцев - для заявителей – юридических лиц и индивидуальных
предпринимателей в целях технологического присоединения по одному источнику
электроснабжения энергопринимающих устройств, максимальная мощность которых
составляет до 150 кВт включительно (с учетом ранее присоединенных в данной точке
присоединения энергопринимающих устройств), для заявителей - физических лиц, в
целях технологического присоединения энергопринимающих устройств, максимальная
мощность которых составляет до 15 кВт включительно (с учетом ранее присоединенных
в данной точке присоединения энергопринимающих устройств), которые используются
для бытовых и иных нужд, не связанных с осуществлением предпринимательской
деятельности, и электроснабжение которых предусматривается по одному источнику, и
для заявителей, осуществляющих технологическое присоединение путем
перераспределения мощности, если технологическое присоединение осуществляется к
электрическим сетям, уровень напряжения которых составляет до 20 кВ включительно,
и если расстояние от существующих электрических сетей необходимого класса
напряжения до границ участка заявителя, на котором расположены присоединяемые
энергопринимающие устройства, составляет не более 300 метро в городах и поселках

https://yadi.sk/i/c0RY6f3JwnoU_w

местности;

6.2 1 год - для заявителей, максимальная мощность энергопринимающих устройств которых составляет менее 670 кВт, если более короткие сроки не предусмотрены инвестиционной программой соответствующей сетевой организации или соглашением сторон;

6.3 2 года - для заявителей, максимальная мощность энергопринимающих устройств которых составляет не менее 670 кВт, если иные сроки (но не более 4 лет) не предусмотрены инвестиционной программой соответствующей сетевой организации или соглашением сторон.

IV. Информация о плате за подключение (технологическое присоединение) на дату опубликования извещения о проведении аукциона.

В соответствии с Распоряжением комитета по ценам и тарифам Московской области от 20.12.2019 №429-Р.

**СТАНДАРТИЗИРОВАННЫЕ ТАРИФНЫЕ СТАВКИ
НА ПОКРЫТИЕ РАСХОДОВ НА ТЕХНОЛОГИЧЕСКОЕ ПРИСОЕДИНЕНИЕ
ЭНЕРГОПРИНИМАЮЩИХ УСТРОЙСТВ ПОТРЕБИТЕЛЕЙ ЭЛЕКТРИЧЕСКОЙ
ЭНЕРГИИ, ОБЪЕКТОВ ЭЛЕКТРОСЕТЕВОГО ХОЗЯЙСТВА, ПРИНАДЛЕЖАЩИХ
СЕТЕВЫМ ОРГАНИЗАЦИЯМ И ИНЫМ ЛИЦАМ, ПО МЕРОПРИЯТИЯМ,
УКАЗАННЫМ В ПУНКТЕ 16 (ЗА ИСКЛЮЧЕНИЕМ ПОДПУНКТА "Б")
МЕТОДИЧЕСКИХ УКАЗАНИЙ, К ЭЛЕКТРИЧЕСКИМ СЕТЯМ СЕТЕВЫХ
ОРГАНИЗАЦИЙ НА ТЕРРИТОРИИ МОСКОВСКОЙ ОБЛАСТИ (НА ТЕРРИТОРИИ
ГОРОДСКИХ НАСЕЛЕННЫХ ПУНКТОВ И ТЕРРИТОРИЙ, НЕ ОТНОСЯЩИХСЯ
К ТЕРРИТОРИЯМ ГОРОДСКИХ НАСЕЛЕННЫХ ПУНКТОВ) ДЛЯ ПОСТОЯННОЙ
И ВРЕМЕННОЙ СХЕМЫ ЭЛЕКТРОСНАБЖЕНИЯ (БЕЗ НДС В ЦЕНАХ
ПЕРИОДА РЕГУЛИРОВАНИЯ)**

Наименование стандартизированной тарифной ставки		Стандартизированная тарифная ставка (без НДС), руб. за одно присоединение
1		2
C1	Стандартизированная тарифная ставка на покрытие расходов на технологическое присоединение энергопринимающих устройств потребителей электрической энергии, объектов электросетевого хозяйства, принадлежащих сетевым организациям и иным лицам, по мероприятиям, указанным в пункте 16 Методических указаний (кроме подпункта "Б")	8923,95
C1.1	Стандартизированная тарифная ставка на покрытие расходов на подготовку и выдачу сетевой организацией технических условий заявителю (ТУ)	5205,34
C1.2	Стандартизированная тарифная ставка на покрытие расходов на проверку сетевой организацией выполнения заявителем ТУ	3718,61

**СТАНДАРТИЗИРОВАННЫЕ ТАРИФНЫЕ СТАВКИ
НА ПОКРЫТИЕ РАСХОДОВ ПО СТРОИТЕЛЬСТВУ ОБЪЕКТОВ
ЭЛЕКТРОСЕТЕВОГО ХОЗЯЙСТВА ОТ СУЩЕСТВУЮЩИХ ОБЪЕКТОВ
ЭЛЕКТРОСЕТЕВОГО ХОЗЯЙСТВА ДО ПРИСОЕДИНЯЕМЫХ
ЭНЕРГОПРИНИМАЮЩИХ УСТРОЙСТВ ПОТРЕБИТЕЛЕЙ ЭЛЕКТРИЧЕСКОЙ
ЭНЕРГИИ, ОБЪЕКТОВ ЭЛЕКТРОСЕТЕВОГО ХОЗЯЙСТВА, ПРИНАДЛЕЖАЩИХ**

**СЕТЕВЫМ ОРГАНИЗАЦИЯМ И ИНЫМ ЛИЦАМ ("ПОСЛЕДНЯЯ МИЛЯ"),
ЗА ТЕХНОЛОГИЧЕСКОЕ ПРИСОЕДИНЕНИЕ К ЭЛЕКТРИЧЕСКИМ СЕТЯМ
СЕТЕВЫХ ОРГАНИЗАЦИЙ НА ТЕРРИТОРИИ МОСКОВСКОЙ ОБЛАСТИ
(НА ТЕРРИТОРИИ ГОРОДСКИХ НАСЕЛЕННЫХ ПУНКТОВ И ТЕРРИТОРИЙ,
НЕ ОТНОСЯЩИХСЯ К ТЕРРИТОРИЯМ ГОРОДСКИХ НАСЕЛЕННЫХ ПУНКТОВ)
ДЛЯ ПОСТОЯННОЙ И ВРЕМЕННОЙ СХЕМЫ ЭЛЕКТРОСНАБЖЕНИЯ (БЕЗ НДС
В ЦЕНАХ ПЕРИОДА РЕГУЛИРОВАНИЯ)**

Наименование стандартизированной тарифной ставки		Стандартизированная тарифная ставка (без НДС) <*>
1		2
C2(s;t) - стандартизированная тарифная ставка на покрытие расходов сетевой организации на строительство воздушных линий электропередачи в расчете на 1 км линий (руб./км)		
Уровнем напряжения 0,4 кВ C2(0,4;t)		
C2(0,4;<=50)	Сечение жилы до 50 мм2	1489506,46
C2(0,4;70)	Сечение жилы 70 мм2	1883961,57
C2(0,4;95)	Сечение жилы 95 мм2	1913398,02
C2(0,4;>=120)	Сечение жилы 120 мм2 и более	1948452,72
Уровнем напряжения 6-20 кВ C2(6-20;t)		
C2(6-20;<=50)	Сечение жилы до 50 мм2	2012940,68
C2(6-20;70)	Сечение жилы 70 мм2	2358657,51
C2(6-20;95)	Сечение жилы 95 мм2	2374385,70
C2(6-20;>=120)	Сечение жилы 120 мм2 и более	2484474,40
Уровнем напряжения 110 кВ C2(110;t)		
C2(110;1)	Для многогранных опор в одноцепном исполнении (одна одноцепная ВЛ в одном коридоре)	19549179,79
C2(110;2)	Для многогранных опор в одноцепном исполнении (две одноцепные ВЛ в одном коридоре) <***>	18180431,00
C2(110;3)	Для всех типов опор, за исключением многогранных в одноцепном исполнении (одна одноцепная ВЛ в одном коридоре)	10733620,77
C2(110;4)	Для всех типов опор, за исключением многогранных в одноцепном исполнении (две одноцепные ВЛ в одном коридоре) <***>	9310061,02
C3(s;t) - стандартизированная тарифная ставка на покрытие расходов сетевой организации на строительство кабельных линий электропередачи в расчете на 1 км линий (руб./км)		
Уровнем напряжения 0,4 кВ C3(0,4;t) (прокладка в траншее одного кабеля)		
C3(0,4;<=50;1)	Сечение жилы до 50 мм2	1492938,28
C3(0,4;70;1)	Сечение жилы 70 мм2	1771709,83

C3(0,4;95;1)	Сечение жилы 95 мм ²	1909763,23
C3(0,4;120-185;1)	Сечение жилы 120-185 мм ²	2115003,91
C3(0,4;>=240;1)	Сечение жилы 240 мм ² и более	2523466,64
	Уровнем напряжения 0,4 кВ C3(0,4;t) (прокладка в траншее двух кабелей)	
C3(0,4;120-185;2)	Сечение жилы 120-185 мм ²	2960997,38
C3(0,4;>=240;2)	Сечение жилы 240 мм ² и более	3407985,24
	Уровнем напряжения 6-20 кВ C3(6-20;t) (прокладка в траншее одного кабеля)	
C3(6-20;<=50;1)	Сечение жилы до 50 мм ²	2290250,38
C3(6-20;70;1)	Сечение жилы 70 мм ²	2999585,45
C3(6-20;95;1)	Сечение жилы 95 мм ²	3268623,22
C3(6-20;120-185;1)	Сечение жилы 120-185 мм ²	3506254,54
C3(6-20;>=240;1)	Сечение жилы 240 мм ² и более	4856697,07
	Уровнем напряжения 6-20 кВ C3(6-20;t) (прокладка в траншее двух кабелей)	
C3(6-20;<=70;2)	Сечение жилы до 70 мм ²	4746547,07
C3(6-20;95;2)	Сечение жилы 95 мм ²	6679937,77
C3(6-20;120-185;2)	Сечение жилы 120-185 мм ²	6889014,15
C3(6-20;240;2)	Сечение жилы 240 мм ²	7543596,05
C3(6-20;>=300;2)	Сечение жилы 300 мм ² и более	11006808,94
C3(0,4-20;t) - стандартизированная тарифная ставка на покрытие расходов сетевой организации на строительство кабельных линий методом горизонтального направленного бурения без ограничения по количеству труб в проколе с учетом стоимости кабеля в расчете на 1 км трассы (руб./км)		
C3(0,4-20;ГНБ-110)	Трубами ПНД диаметром 110 мм (одна, две, три и более)	13704971,64
C3(0,4-20;ГНБ-160)	Трубами ПНД диаметром 160 мм (одна, две, три и более)	18957613,11
C3(0,4-20;ГНБ-225)	Трубами ПНД диаметром 225 мм (одна, две, три и более)	23014071,46
C4(6-20;t) - стандартизированная тарифная ставка на покрытие расходов сетевой организации на строительство пунктов секционирования (реклоузеров (КРУН)) (руб./шт.)		
C4(6-20;КРН (КРУН))	Строительство КРН (КРУН)	1741819,65

C4(6-20;рек)	Строительство реклоузеров	1944003,63
C4(6-20;t)	Стандартизированная тарифная ставка на покрытие расходов сетевой организации на строительство пунктов секционирования (распределительных пунктов) (руб./шт.)	
C4(6-20;РП-10)	Строительство распределительного пункта на 10 ячеек	16626357,77
C4(6-20;РП-1)	Установка 1 дополнительной ячейки	1196394,19
C5(s;t) - стандартизированная тарифная ставка на покрытие расходов сетевой организации на строительство трансформаторных подстанций (ТП), за исключением распределительных трансформаторных подстанций (РТП), с уровнем напряжения до 35 кВ (руб./кВт)		
	Строительство КТП, МТП, СТП с одним трансформатором C5(s;КТП)	
C5(1x16-40;КТП)	Мощностью 1 x 16-40 кВА	16864,50
C5(1x63;КТП)	Мощностью 1 x 63 кВА	9568,85
C5(1x100;КТП)	Мощностью 1 x 100 кВА	6647,67
C5(1x160;КТП)	Мощностью 1 x 160 кВА	5289,40
C5(1x250;КТП)	Мощностью 1 x 250 кВА	4047,48
C5(1x400;КТП)	Мощностью 1 x 400 кВА	3341,02
C5(1x630;КТП)	Мощностью 1 x 630 кВА	3187,34
C5(1x1000;КТП)	Мощностью 1 x 1000 кВА	3115,03
	Строительство КТП с двумя трансформаторами C5(s;КТП)	
C5(2x160;КТП)	Мощностью 2 x 160 кВА и менее	9299,59
C5(2x250;КТП)	Мощностью 2 x 250 кВА	7134,24
C5(2x400;КТП)	Мощностью 2 x 400 кВА	5018,86
C5(2x630;КТП)	Мощностью 2 x 630 кВА	3306,62
C5(>=2x1000;КТП)	Мощностью 2 x 1000 кВА и более	2192,57
C5(БКТП)	Блочная трансформаторная подстанция (БКТП) с одним трансформатором	6711,12
	Блочная трансформаторная подстанция (БКТП) с двумя трансформаторами C5(s;БКТП)	
C5(<=2x630;БКТП)	Мощностью 2 x 630 кВА и менее	10011,06
C5(2x1000;БКТП)	Мощностью 2 x 1000 кВА	6314,77
C5(2x1250-2x1600;БКТП)	Мощностью 2 x 1250 - 2 x 1600 кВА	4304,47
C5(>=2x2500;БКТП)	Мощностью 2 x 2500 кВА и более	2923,05

ТП)		
С6(РТП)	Стандартизированная тарифная ставка на покрытие расходов сетевой организации на строительство распределительных трансформаторных подстанций (РТП) с уровнем напряжения до 35 кВ (руб./кВт)	9269,25
С7(ПС)	Стандартизированная тарифная ставка на покрытие расходов сетевой организации на строительство подстанций уровнем напряжения 35 кВ и выше (ПС) (руб./кВт)	

<*> Для заявителей, осуществляющих технологическое присоединение своих энергопринимающих устройств максимальной мощностью не более 150 кВт, стандартизированные тарифные ставки С2, С3, С3,ГНБ, С4, С5, С6, С7 равны 0 (нулю).

<*> Применяется с учетом суммарной протяженности двух воздушных линий в одном коридоре (протяженность трассы (коридора) умножается на 2).

**СТАВКИ
ПЛАТЫ ЗА ЕДИНИЦУ МАКСИМАЛЬНОЙ МОЩНОСТИ НА УРОВНЕ НАПРЯЖЕНИЯ
НИЖЕ 35 кВ И МАКСИМАЛЬНОЙ МОЩНОСТИ МЕНЕЕ 8900 кВт
НА ПОКРЫТИЕ РАСХОДОВ ПО СТРОИТЕЛЬСТВУ ОБЪЕКТОВ
ЭЛЕКТРОСЕТЕВОГО ХОЗЯЙСТВА ОТ СУЩЕСТВУЮЩИХ ОБЪЕКТОВ
ЭЛЕКТРОСЕТЕВОГО ХОЗЯЙСТВА ДО ПРИСОЕДИНЯЕМЫХ
ЭНЕРГОПРИНИМАЮЩИХ УСТРОЙСТВ ПОТРЕБИТЕЛЕЙ ЭЛЕКТРИЧЕСКОЙ
ЭНЕРГИИ, ОБЪЕКТОВ ЭЛЕКТРОСЕТЕВОГО ХОЗЯЙСТВА, ПРИНАДЛЕЖАЩИХ
СЕТЕВЫМ ОРГАНИЗАЦИЯМ И ИНЫМ ЛИЦАМ ("ПОСЛЕДНЯЯ МИЛЯ"),
ЗА ТЕХНОЛОГИЧЕСКОЕ ПРИСОЕДИНЕНИЕ К ЭЛЕКТРИЧЕСКИМ СЕТЯМ
СЕТЕВЫХ ОРГАНИЗАЦИЙ НА ТЕРРИТОРИИ МОСКОВСКОЙ ОБЛАСТИ
(НА ТЕРРИТОРИИ ГОРОДСКИХ НАСЕЛЕННЫХ ПУНКТОВ И ТЕРРИТОРИЙ,
НЕ ОТНОСЯЩИХСЯ К ТЕРРИТОРИЯМ ГОРОДСКИХ НАСЕЛЕННЫХ ПУНКТОВ),
ДЛЯ ПОСТОЯННОЙ И ВРЕМЕННОЙ СХЕМЫ ЭЛЕКТРОСНАБЖЕНИЯ (БЕЗ НДС
В ЦЕНАХ ПЕРИОДА РЕГУЛИРОВАНИЯ)**

Наименование ставок за единицу максимальной мощности		Ставки по каждому мероприятию для расчета платы за технологическое присоединение энергопринимающих устройств (без учета НДС), руб./кВт <*>
1		2
С1max	Ставка за единицу максимальной мощности (руб./кВт) для определения платы за технологическое присоединение к электрическим сетям на уровне напряжения ниже 35 кВ и мощности менее 8 900 кВт на осуществление мероприятий, предусмотренных пунктом 16 (за исключением подпункта "б")	346,64
С1.1max	Подготовка и выдача сетевой организацией технических условий Заявителю (ТУ)	202,09
С1.2max	Проверка сетевой организацией выполнения заявителем ТУ	144,55

С2max - ставка за единицу максимальной мощности (руб./кВт) на покрытие расходов сетевой организации на строительство воздушных линий электропередачи		
С2;0,4max	Уровнем напряжения 0,4 кВ	2 988,02
С2;6-20max	Уровнем напряжения 6-20 кВ	930,39
С3max - ставка за единицу максимальной мощности (руб./кВт) на покрытие расходов сетевой организации на строительство кабельных линий электропередачи		
С3;0,4max	Уровнем напряжения 0,4 кВ	4056,16
С3;6-20max	Уровнем напряжения 6-20 кВ	2059,82
С3;0,4-20;ГНБmax	Ставка за единицу максимальной мощности на покрытие расходов сетевой организации на строительство кабельных линий методом горизонтального направленного бурения без ограничения по количеству труб в проколе с учетом стоимости кабеля	2138,64
С4(КРУН)max	Ставка за единицу максимальной мощности (руб./кВт) на покрытие расходов сетевой организации на строительство пунктов секционирования (реклоузеров (КРУН))	614,51
С4(РП)max	Ставка за единицу максимальной мощности (руб./кВт) на покрытие расходов сетевой организации на строительство пунктов секционирования (распределительных пунктов)	2364,61
С5(ТП)max	Ставка за единицу максимальной мощности (руб./кВт) на покрытие расходов сетевой организации на строительство трансформаторных подстанций (ТП), за исключением распределительных трансформаторных подстанций (РТП), с уровнем напряжения до 35 кВ	
	Строительство КТП, МТП, СТП с одним трансформатором С5(с;КТП)	
С5(1х16-40;КТП)	Мощностью 1 х 16-40 кВА	16864,50
С5(1х63;КТП)	Мощностью 1 х 63 кВА	9568,85
С5(1х100;КТП)	Мощностью 1 х 100 кВА	6647,67
С5(1х160;КТП)	Мощностью 1 х 160 кВА	5289,40
С5(1х250;КТП)	Мощностью 1 х 250 кВА	4047,48
С5(1х400;КТП)	Мощностью 1 х 400 кВА	3341,02
С5(1х630;КТП)	Мощностью 1 х 630 кВА	3187,34
С5(1х1000;КТП)	Мощностью 1 х 1000 кВА	3115,03
	Строительство КТП с двумя трансформаторами С5(с;КТП)	
С5(2х160;КТП)	Мощностью 2 х 160 кВА и менее	9299,59
С5(2х250;КТП)	Мощностью 2 х 250 кВА	7134,24
С5(2х400;КТП)	Мощностью 2 х 400 кВА	5018,86
С5(2х630;КТП)	Мощностью 2 х 630 кВА	3306,62

C5(>=2x1000;КТ П)	Мощностью 2 x 1000 кВА и более	2192,57
C5(БКТП)	Блочная трансформаторная подстанция (БКТП) с одним трансформатором	6711,12
	Блочная трансформаторная подстанция (БКТП) с двумя трансформаторами C5(s;БКТП)	
C5(<=2x630;БКТ П)	Мощностью 2 x 630 кВА и менее	10011,06
C5(2x1000;БКТП)	Мощностью 2 x 1000 кВА	6314,77
C5(2x1250- 2x1600;БКТП)	Мощностью 2 x 1250 - 2 x 1600 кВА	4304,47
C5(>=2x2500;БК ТП)	Мощностью 2 x 2500 кВА и более	2 923,05
C6(РТП)max	Ставка за единицу максимальной мощности (руб./кВт) на покрытие расходов сетевой организации на строительство распределительных трансформаторных подстанций (РТП) с уровнем напряжения до 35 кВ	9 269,25
C7max	Ставка за единицу максимальной мощности (руб./кВт) на покрытие расходов сетевой организации на строительство подстанций уровнем напряжения 35 кВ и выше (ПС)	

<*> Для заявителей, осуществляющих технологическое присоединение своих энергопринимающих устройств максимальной мощностью не более 150 кВт, ставки за единицу максимальной мощности по мероприятиям "последней мили" на планируемый период C2max, C3max, C4max, C5max, C6max, C7max равны 0 (нулю).

Примечание. Ставки C2max, C3max, C4max, C5max, C6max, C7max рассчитаны для технологического присоединения заявителя к одному источнику энергоснабжения по третьей категории надежности. В случае если заявитель при технологическом присоединении запрашивает вторую или первую категории надежности электроснабжения (технологическое присоединение к двум независимым источникам электроснабжения), то размер платы за технологическое присоединение определяется согласно пункту 45 Методических указаний.

**СТАНДАРТИЗИРОВАННЫЕ ТАРИФНЫЕ СТАВКИ
НА ПОКРЫТИЕ РАСХОДОВ СЕТЕВЫХ ОРГАНИЗАЦИЙ НА ОБЕСПЕЧЕНИЕ
СРЕДСТВАМИ КОММЕРЧЕСКОГО УЧЕТА ЭЛЕКТРИЧЕСКОЙ ЭНЕРГИИ
(МОЩНОСТИ) ЗА ТОЧКУ УЧЕТА НА ТЕРРИТОРИИ МОСКОВСКОЙ ОБЛАСТИ
(НА ТЕРРИТОРИИ ГОРОДСКИХ НАСЕЛЕННЫХ ПУНКТОВ И ТЕРРИТОРИЯХ,
НЕ ОТНОСЯЩИХСЯ К ТЕРРИТОРИЯМ ГОРОДСКИХ НАСЕЛЕННЫХ ПУНКТОВ)
ДЛЯ ПОСТОЯННОЙ И ВРЕМЕННОЙ СХЕМЫ ЭЛЕКТРОСНАБЖЕНИЯ (БЕЗ НДС
В ЦЕНАХ ПЕРИОДА РЕГУЛИРОВАНИЯ)**

Наименование стандартизированной тарифной ставки	Стандартизированная тарифная ставка, рублей за точку учета
1	2

С8(s; t) - стандартизированная тарифная ставка на покрытие расходов сетевой организации на обеспечение средствами коммерческого учета электрической энергии (мощности)		
С _{8.1.1} 0,4 кВ и ниже без ТТ	Средства коммерческого учета электрической энергии (мощности) однофазные прямого включения	17119,91
С _{8.2.1} 0,4 кВ и ниже без ТТ	Средства коммерческого учета электрической энергии (мощности) трехфазные прямого включения	24224,22
С _{8.2.2} 0,4 кВ и ниже без ТТ	Средства коммерческого учета электрической энергии (мощности) трехфазные полукосвенного включения	32797,66
С _{8.2.3} 1-20 кВ	Средства коммерческого учета электрической энергии (мощности) трехфазные косвенного включения	345647,15 <*>

<*> Применяется при установке на отпайке от ВЛ 6-10(20) кВ.

**СТАВКИ
ПЛАТЫ ЗА ЕДИНИЦУ МАКСИМАЛЬНОЙ МОЩНОСТИ НА УРОВНЕ НАПРЯЖЕНИЯ
НЕ БОЛЕЕ 20 КВ И МАКСИМАЛЬНОЙ МОЩНОСТИ МЕНЕЕ 670 КВТ
НА ПОКРЫТИЕ РАСХОДОВ СЕТЕВЫХ ОРГАНИЗАЦИЙ НА ОБЕСПЕЧЕНИЕ
СРЕДСТВАМИ КОММЕРЧЕСКОГО УЧЕТА ЭЛЕКТРИЧЕСКОЙ ЭНЕРГИИ
(МОЩНОСТИ) (РУБ./КВТ) НА ТЕРРИТОРИИ МОСКОВСКОЙ ОБЛАСТИ (НА
ТЕРРИТОРИИ ГОРОДСКИХ НАСЕЛЕННЫХ ПУНКТОВ И ТЕРРИТОРИЯХ,
НЕ ОТНОСЯЩИХСЯ К ТЕРРИТОРИЯМ ГОРОДСКИХ НАСЕЛЕННЫХ ПУНКТОВ)
ДЛЯ ПОСТОЯННОЙ И ВРЕМЕННОЙ СХЕМЫ ЭЛЕКТРОСНАБЖЕНИЯ (БЕЗ НДС
В ЦЕНАХ ПЕРИОДА РЕГУЛИРОВАНИЯ)**

Наименование ставок за единицу максимальной мощности	Ставки за единицу максимальной мощности, рублей/кВт
1	2
Ст8хN8(s; t) - ставка за единицу максимальной мощности на покрытие расходов сетевой организации на обеспечение средствами коммерческого учета электрической энергии (мощности)	
С _{тах N 8.1.1} 0,4 кВ и ниже без ТТ	Средства коммерческого учета электрической энергии (мощности) однофазные прямого включения 1282,04
С _{тах N 8.2.1} 0,4 кВ и ниже без ТТ	Средства коммерческого учета электрической энергии (мощности) трехфазные прямого включения 783,58
С _{тах N 8.2.2} 0,4 кВ и ниже без ТТ	Средства коммерческого учета электрической энергии (мощности) трехфазные полукосвенного включения 143,17
С _{тах N 8.2.3} 1-20 кВ	Средства коммерческого учета электрической энергии (мощности) трехфазные косвенного включения 635,76 <*>

<*> Применяется при установке на отпайке от ВЛ 6-10(20) кВ.

**ФОРМУЛЫ
ПЛАТЫ ЗА ТЕХНОЛОГИЧЕСКОЕ ПРИСОЕДИНЕНИЕ К ЭЛЕКТРИЧЕСКИМ СЕТЯМ
СЕТЕВЫХ ОРГАНИЗАЦИЙ МОСКОВСКОЙ ОБЛАСТИ НА ТЕРРИТОРИИ
МОСКОВСКОЙ ОБЛАСТИ (НА ТЕРРИТОРИИ ГОРОДСКИХ НАСЕЛЕННЫХ
ПУНКТОВ И ТЕРРИТОРИЯХ, НЕ ОТНОСЯЩИХСЯ К ТЕРРИТОРИЯМ
ГОРОДСКИХ НАСЕЛЕННЫХ ПУНКТОВ) ДЛЯ ПОСТОЯННОЙ И ВРЕМЕННОЙ
СХЕМЫ ЭЛЕКТРОСНАБЖЕНИЯ ИСХОДЯ ИЗ СТАНДАРТИЗИРОВАННЫХ
ТАРИФНЫХ СТАВОК И СПОСОБА ТЕХНОЛОГИЧЕСКОГО ПРИСОЕДИНЕНИЯ
К ЭЛЕКТРИЧЕСКИМ СЕТЯМ СЕТЕВОЙ ОРГАНИЗАЦИИ**

1. Если отсутствует необходимость реализации мероприятий "последней мили", то формула платы определяется как стандартизированная тарифная ставка на покрытие расходов на технологическое присоединение энергопринимающих устройств потребителей электрической энергии, объектов электросетевого хозяйства, принадлежащих сетевым организациям и иным лицам, по мероприятиям, указанным в п. 16 Методических указаний (кроме подпункта "б") (С1), и произведения стандартизированной тарифной ставки на покрытие расходов сетевой организации на обеспечение средствами коммерческого учета электрической энергии (мощности) С8 и количества точек учета:

$$P = C1 + C8 \times q \text{ (руб.)},$$

где:

q - количество точек учета.

2. Если при технологическом присоединении энергопринимающих устройств заявителя к одному источнику энергоснабжения предусматриваются мероприятия "последней мили" согласно техническим условиям (ТУ):

$$P_{\text{общ}} = P + P_{\text{вд}} + P_{\text{кл}} + P_{\text{рп}} + P_{\text{тл}} + P_{\text{тл0}},$$

где:

$P_{\text{общ}}$ - размер платы за технологическое присоединение.

2.1. РВП - расходы на строительство воздушных линий в случае, если оно предусмотрено ТУ.

$$P_{\text{вд}} = C2(0,4;t) \times L2(0,4;t) + C2(6-20;t) \times L2(6-20;t) + C2(110;t) \times L2(110;t),$$

$C2(s;t)$ - стандартизированные тарифные ставки (приложение 3) по мероприятиям в соответствии с ТУ;

$L2(s;t)$ - протяженность трассы воздушных линий в зависимости от уровня напряжения, сечения и вида опор (для уровня напряжения 110 кВ) согласно ТУ;

s - уровень напряжения, t - сечение жилы.

2.2. РКЛ - расходы на строительство кабельных линий в случае, если оно предусмотрено ТУ.

$$P_{\text{кл}} = C3(0,4;t) \times L3(0,4;t) + C3(6-20;t) \times L3(6-20;t) + C3(0,4-20;ГБНj) \times L3(0,4-20;ГБНj),$$

$C3(s,t)$ - стандартизированные тарифные ставки (приложение 3) по мероприятиям в соответствии с ТУ;

$L3(s,t)$ - протяженность трассы кабельных линий, прокладываемых открытым способом, в зависимости от уровня напряжения и сечения кабеля согласно ТУ без учета протяженности трассы кабельных линий, прокладываемых закрытым способом прокладки (методом горизонтального направленного бурения);

$L3(0,4-20;ГНБj)$ - протяженность трассы кабельных линий, прокладываемых закрытым способом прокладки (методом горизонтального направленного бурения), в зависимости от диаметра труб ПНД согласно ТУ без учета протяженности трассы кабельных линий, прокладываемых открытым способом;

j - диаметр труб ПНД согласно ТУ.

2.3 РРП - расходы на строительство пунктов секционирования (реклоузеров, КРН (КРУН), распределительных пунктов) в случае, если оно предусмотрено ТУ.

$РРП = C4(6-20;КРН(КРУН)) \times m + C4(6-20;рек) \times n + C4(6-20;РП-10) \times k + C4(6-20;РП-1) \times j$.

$C4(s,t)$ - стандартизированные тарифные ставки (приложение 3) по мероприятиям в соответствии с ТУ;

m - количество секций КРН (КРУН) согласно ТУ;

n - количество реклоузеров согласно ТУ;

k - количество распределительных пунктов согласно ТУ;

j - количество дополнительных ячеек распределительного пункта согласно ТУ.

2.4. РТП - строительство трансформаторных подстанций (ТП) за исключением распределительных трансформаторных подстанций (РТП) уровнем напряжения до 35 кВ в случае, если оно предусмотрено ТУ.

$РТП = C5(s,t) \times N_i$.

$C5(s,t)$ - стандартизированные тарифные ставки (приложение 3) по мероприятиям в соответствии с ТУ;

N_i - объем максимальной мощности (кВт), указанной заявителем в заявке на технологическое присоединение в соответствии с ТУ.

2.5. РРТП - строительство распределительных трансформаторных подстанций (РТП) уровнем напряжения до 35 кВ в случае, если оно предусмотрено ТУ.

$РРТП = C6(РТП) \times N_i$.

$C6(РТП)$ - стандартизированная тарифные ставки (приложение 3) по мероприятиям в соответствии с ТУ;

N_i - объем максимальной мощности (кВт), указанной заявителем в заявке на технологическое присоединение в соответствии с ТУ.

3. В случае если заявитель при технологическом присоединении запрашивает вторую или первую категорию надежности электроснабжения (технологическое присоединение к двум независимым источникам энергоснабжения), то размер платы за технологическое присоединение ($Р_{общ}$) определяется следующим образом:

$Р_{общ} = Р + (Рист1 + Рист2)$ (руб.),

где:

$$P = C1 + C8 \times q \text{ (руб.)},$$

где:

q - количество точек учета.

Рист1 - расходы на мероприятия "последней мили" по первому независимому источнику энергоснабжения, осуществляемые для конкретного присоединения в зависимости от способа присоединения и уровня запрашиваемого напряжения на основании выданных сетевой организацией технических условий (руб.);

Рист2 - расходы на мероприятия "последней мили" по второму независимому источнику энергоснабжения, осуществляемые для конкретного присоединения в зависимости от способа присоединения и уровня запрашиваемого напряжения на основании выданных сетевой организацией технических условий (руб.).

4. Если при технологическом присоединении заявителя согласно техническим условиям срок выполнения мероприятий по технологическому присоединению предусмотрен на период больше одного года, то стоимость мероприятий, учитываемых в плате, рассчитанной в год подачи заявки, индексируется следующим образом:

- 50% стоимости мероприятий, предусмотренных техническими условиями, определяется в ценах года, соответствующего году утверждения платы;

- 50% стоимости мероприятий, предусмотренных техническими условиями, умножается на прогнозный индекс цен производителей по подразделу "Строительство" раздела "Капитальные вложения (инвестиции)", публикуемых Министерством экономического развития Российской Федерации на год, следующий за годом утверждения платы (при отсутствии данного индекса используется индекс потребительских цен).

5. Для заявителей, осуществляющих технологическое присоединение своих энергопринимающих устройств максимальной мощностью не более 150 кВт (с учетом мощности ранее присоединенных в данной точке присоединения энергопринимающих устройств), формула платы за технологическое присоединение энергопринимающих устройств таких заявителей имеет следующий вид:

$$P_{не более 150 \text{ кВт}} = C1 + C8 \times q \text{ (руб.)},$$

где:

q - количество точек учета.

Размер платы для каждого технологического присоединения рассчитывается сетевой организацией в соответствии с утвержденной формулой.

V. Срок действия сведений.

В течении 6 месяцев, а в случае внесения изменений в вышеуказанные нормативные акты – до внесения данных изменений.

Директор департамента
технологических присоединений



Р.С. Пекуров

**ФОРМА ЗАЯВКИ НА УЧАСТИЕ В АУКЦИОНЕ В ЭЛЕКТРОННОЙ ФОРМЕ
на право заключения договора аренды земельного участка**

В Аукционную комиссию
Заявитель

(Ф.И.О. гражданина, индивидуального предпринимателя,
наименование юридического лица с указанием организационно-правовой формы)

в лице

(Ф.И.О. руководителя юридического лица или уполномоченного лица)

действующего на основании¹

(Устав, Положение, Соглашение и т.д.)

(заполняется гражданином, индивидуальным предпринимателем)

Паспортные данные: серия.....№....., дата выдачи «.....».....
кем выдан.....
Адрес места жительства (по паспорту).....
Почтовый адрес для направления корреспонденции.....
Контактный телефон.....
ОГРНИП (для индивидуального предпринимателя): №.....

(заполняется юридическим лицом)

Адрес местонахождения.....
Почтовый адрес для направления корреспонденции.....
Контактный телефон.....
ИНН.....КПП.....ОГРН.....

Представитель Заявителя².....(Ф.И.О.).....

Действует на основании доверенности от «.....».....20.....г., №.....
Паспортные данные представителя: серия.....№....., дата выдачи «.....».....
кем выдан.....
Адрес места жительства (по паспорту).....
Почтовый адрес для направления корреспонденции.....
Контактный телефон.....

принял решение об участии в аукционе в электронной форме на право заключения договора аренды земельного участка и обязуется обеспечить поступление задатка в размере.....руб.(сумма прописью), в сроки и в порядке, установленные в Извещении о проведении аукциона в электронной форме на право аренды Земельного участка в электронной форме, и в соответствии с Регламентом Оператора электронной площадки и Инструкциями Претендента/Арендатора, размещенными на электронной площадке (далее – Регламент и Инструкции).

1. Заявитель обязуется:
 - 1.1. Соблюдать условия и порядок проведения аукциона в электронной форме, содержащиеся в Извещении о проведении аукциона в электронной форме, Регламенте и Инструкциях.³
 - 1.2. В случае признания Победителем аукциона в электронной форме, а также в иных случаях, предусмотренных пунктами 13 и 14 статьи 39.12 Земельного кодекса Российской Федерации, заключить договор аренды с Арендодателем в соответствии с порядком, сроками и требованиями, установленными Извещением о проведении аукциона в электронной форме и договором аренды земельного участка.
 - 1.3. Использовать земельный участок в соответствии с видом разрешенного использования, указанным в Извещении о проведении аукциона в электронной форме и договоре аренды земельного участка.
2. Заявитель согласен и принимает все условия, требования, положения Извещения о проведении аукциона в электронной форме, проекта договора аренды Земельного участка, Регламента и Инструкций, и они ему понятны. Заявителю известны сведения о Земельном участке, Заявитель надлежащим образом ознакомлен с реальным состоянием Земельного участка и **не имеет претензий к ним**.
3. Заявитель извещен о том, что он вправе отозвать Заявку в любое время до установленных даты и времени окончания срока приема Заявок на участие в аукционе в электронной форме, в порядке, установленном в Извещении о проведении аукциона в электронной форме.
4. Изменение вида разрешенного использования Земельного участка, переданного в аренду по результатам аукциона в электронной форме, в течение срока действия договора аренды не допускается.
5. Ответственность за достоверность представленных документов и информации несет Заявитель.
6. Заявитель подтверждает, что на дату подписания настоящей Заявки ознакомлен с порядком проведения аукциона в электронной форме, порядком внесения, блокирования и прекращения блокирования денежных средств в качестве задатка, и они ему понятны.
7. Заявитель осведомлен и согласен с тем, что Арендодатель / Организатор аукциона в электронной форме не несут ответственности за ущерб, который может быть причинен Заявителю отменой аукциона в электронной форме, внесением изменений в Извещение о проведении аукциона в электронной форме, а также приостановлением процедуры проведения аукциона в электронной форме. При этом Заявитель считается уведомленным об отмене аукциона в электронной форме, внесении изменений в Извещение о проведении аукциона в электронной форме с даты публикации информации об отмене аукциона в электронной форме, внесении изменений в Извещение о проведении аукциона в электронной форме на официальном сайте торгов Российской Федерации в информационно-телекоммуникационной сети «Интернет» для размещения информации о проведении торгов www.torgi.gov.ru и сайте Оператора электронной площадки.
8. Условия аукциона в электронной форме, порядок и условия заключения договора аренды земельного участка с Участником аукциона в электронной форме являются условиями публичной оферты, а подача Заявки на участие в аукционе в электронной форме в

¹ Заполняется при подаче Заявки юридическим лицом.

² Заполняется при подаче Заявки лицом, действующим по доверенности.

³ Ознакомлен с Регламентом и Инструкциями при регистрации (аккредитации) на электронной площадке

установленные в Извещении о проведении аукциона в электронной форме сроки и порядке являются акцептом оферты в соответствии со статьей 438 Гражданского кодекса Российской Федерации.

9. В соответствии с Федеральным законом от 27.07.2006 № 152-ФЗ «О персональных данных» (далее - Федеральный закон от 27.07.2006 № 152-ФЗ), подавая Заявку, Заявитель дает согласие на обработку персональных данных, указанных выше и содержащихся в представленных документах, в целях участия в аукционе (под обработкой персональных данных понимается совершение, в том числе, следующих действий: сбор, систематизация, накопление, хранение, уточнение (обновление, изменение), использование, обезличивание, блокирование, уничтожение персональных данных, описание способов обработки данных приведено в Федеральном законе от 27.07.2006 № 152-ФЗ), а также на передачу такой информации третьим лицам, в случаях, установленных в любой момент по соглашению сторон. Заявитель подтверждает, что ознакомлен с положениями Федерального закона от 27.07.2006 №152-ФЗ, права и обязанности в области защиты персональных данных ему известны.

ПРОЕКТ СОГЛАШЕНИЯ О ЗАДАТКЕ № _____

« ____ » _____ г.

Комитет по конкурентной политике Московской области в лице _____, действующего на основании _____, именуемый в дальнейшем «Организатор аукциона», и _____, в лице _____, действующего на основании _____, именуемый в дальнейшем «Оператор электронной площадки», с одной стороны, и _____, в лице _____, действующего на основании _____, именуемое в дальнейшем «Заявитель», с другой стороны, в соответствии с пунктом 1 статьи 380 Гражданского кодекса Российской Федерации, заключили настоящий Договор о нижеследующем:

1. Предмет Соглашения

Заявитель в доказательство намерения заключить договор аренды земельного участка _____, а также в качестве обеспечения надлежащего исполнения своих обязательств, в счет причитающихся с него по договору платежей, обеспечивает наличие денежных средств на счёте Оператора электронной площадки в размере не менее суммы задатка, установленного в сумме _____ руб. (_____), и соглашается с блокированием указанной суммы в порядке, предусмотренном Разделом 2 настоящего Договора.

2. Порядок внесения, блокирования и прекращения блокирования денежных средств в качестве задатка

2.1. Перечисление денежных средств на счёт Оператора электронной площадки производится Заявителем в соответствии с Регламентом и Инструкциями по следующим реквизитам:

Получатель платежа: _____
 Банковские реквизиты: _____
 БИК _____
 Расчётный счёт: _____
 Корр. счёт _____
 ИНН _____ КПП _____

Назначение платежа: _____».

Назначение платежа указывается в соответствии с Регламентом и Инструкциями.

2.2. В целях исполнения требований о внесении задатка для участия в аукционе в электронной форме Заявитель обеспечивает наличие денежных средств на счёте Оператора электронной площадки в размере, не менее суммы задатка, установленной Извещением о проведении аукциона в электронной форме на право заключения договора аренды земельного участка _____ (далее - Извещение).

2.3. Денежные средства в размере, равном задатку, указанному в пункте 2.5. Извещения, блокируются Оператором электронной площадки на счете Заявителя в соответствии с Регламентом и Инструкциями. Основанием для блокирования денежных средств является Заявка, направленная Заявителем Оператору электронной площадки. Заблокированные Оператором электронной площадки на счете Заявителя денежные средства являются задатком.

2.4. Прекращение блокирования денежных средств на счете Заявителя в соответствии с Регламентом и Инструкциями производится Оператором электронной площадки в порядке, установленном Разделом 6 Извещения.

3. Ответственность Сторон

3.1. Ответственность сторон за неисполнение либо ненадлежащее исполнение настоящего Соглашения наступает в соответствии с действующим законодательством.

3.2. Все споры и разногласия, которые могут возникнуть в результате исполнения Сторонами условий настоящего Соглашения, будут по возможности решаться путем переговоров. В случае невозможности разрешения споров путем переговоров Стороны рассматривают их в установленном законом порядке.

4. Срок действия Соглашения

4.1. Соглашение вступает в силу с момента подписания его Сторонами.

4.2. Соглашение прекращает свое действие с момента надлежащего исполнения Сторонами взятых на себя обязательств.

5. Заключительные положения

5.1. Все изменения и дополнения к настоящему Соглашению оформляются письменно дополнительным соглашением.

5.2. Настоящее Соглашение составлено в 3 (трех) подлинных экземплярах.

6. Юридические адреса и реквизиты Сторон

Организатор аукциона

Оператор электронной площадки

Заявитель

7. Подписи сторон

Должность

Должность

от Заявителя

_____/_____/_____
Подпись

_____/_____/_____
Подпись

_____/_____/_____
Подпись

НА БЛАНКЕ ОРГАНИЗАЦИИ ДЛЯ ЮРИДИЧЕСКИХ ЛИЦ
(при наличии)

В _____
(Организатор аукциона в электронной форме)

от _____
(Ф.И.О. физического лица или
Ф.И.О. генерального директора
или представителя организации)

(наименование организации)

Запрос на осмотр Земельного участка

Прошу оформить документ для осмотра Земельного участка

Кадастровый номер _____

Местоположение (адрес) _____

Дата аукциона в электронной форме «__» _____ 20 __ г.

№ аукциона в электронной форме _____

Уполномоченное лицо на осмотр:

Ф.И.О.

Контактные телефоны: _____

Адрес электронной почты (E-mail) _____

Для юридических лиц:

Руководитель _____ Подпись _____ Ф.И.О.

М.П. (при наличии)

Для индивидуальных предпринимателей:

Индивидуальный предприниматель _____ Подпись _____ Ф.И.О.

М.П. (при наличии)

Для физических лиц:

_____ Подпись _____ Ф.И.О.

ДОГОВОР
аренды земельного участка, заключаемый по результатам проведения торгов

от _____ № _____

Место заключения _____ «__» _____ 20__

_____, (ОГРН _____,
ИНН/КПП _____ / _____, в лице _____, действующ_ на основании _____,
зарегистрированного _____, именуем_ в дальнейшем Арендодатель, юридический адрес: Московская область, _____, с одной стороны, и

_____, (ОГРН _____, ИНН/КПП _____ / _____, юридический адрес: _____, в лице _____, действующ_ на основании _____, с другой стороны, именуем_ в дальнейшем Арендатор, при совместном упоминании, именуемые в дальнейшем Стороны, на основании _____, заключили настоящий договор о нижеследующем.

I. Предмет и цель договора

1.1. Арендодатель обязуется предоставить Арендатору за плату во временное владение и пользование земельный участок площадью ____ кв.м, с кадастровым номером _____, категория земель _____ с видом разрешенного использования _____, расположенный по адресу: _____ (далее по тексту – Земельный участок), а Арендатор обязуется принять Земельный участок по акту приема-передачи (Приложение 3 является неотъемлемой частью настоящего договора).

1.2. Настоящий договор заключен на основании протокола о _____ (далее по тексту – Протокол), являющегося приложением 1 к настоящему договору.

1.3. Участок предоставляется для _____.

1.4. Сведения об ограничениях (обременениях) прав на Земельный участок. Земельный участок:

- расположен в зоне с особыми условиями использования территории в соответствии с Решением Исполкома Моссовета и Мособлисполкома от 17.04.1980 № 500-1143 «Об утверждении проекта установления красных линий границ зон санитарной охраны источников водоснабжения г. Москвы в границах ЛПЗП» и иными нормативными правовыми актами в сфере санитарного законодательства (**) (Сведения подлежат уточнению с учетом требований нормативных правовых актов по установлению зон санитарной охраны источников питьевого водоснабжения);

- полностью расположен: Приаэродромная территория аэродрома Москва (Шереметьево) Подзона третья, Сектор 3.1;

- частично расположен в санитарных разрывах гаражей (сведения подлежат уточнению).

В случае если земельный участок по результатам уточнения границ зон санитарной охраны источников водоснабжения и хозяйственно-бытового водоснабжения попадает в первый или второй пояс зоны санитарной охраны источников питьевого и хозяйственно-бытового водоснабжения, такой земельный участок на основании ст. 27 Земельного кодекса Российской Федерации ограничивается в обороте и не предоставляется в частную собственность.

1.5. На Земельном участке объекты недвижимого имущества отсутствуют.

II. Срок договора

2.1. Настоящий договор заключается на срок ____ с «__» _____ 20__ года по «__» _____ 20__ года.

2.2. Земельный участок считается переданным Арендодателем Арендатору и принятым Арендатором с момента подписания акта-приема передачи Земельного участка.

Договор считается заключенным с момента передачи Земельного участка. Акт приема-передачи Земельного участка подписывается одновременно с подписанием настоящего договора.

2.3. Договор подлежит государственной регистрации в установленном законодательством Российской Федерации, законодательством Московской области порядке.

III. Арендная плата

3.1. Арендная плата начисляется с даты передачи Земельного участка по акту приема-передачи Земельного участка.

3.2. Размер годовой арендной платы устанавливается в соответствии с Протоколом.

3.3. Размер арендной платы за Земельный участок определяется в Приложении 2 к настоящему договору, которое является его неотъемлемой частью.

Арендная плата вносится Арендатором для юридических лиц и граждан, осуществляющих предпринимательскую деятельность без образования юридического лица ежеквартально, для граждан – ежемесячно.

Сумма ежемесячной/ежеквартальной арендной платы устанавливается в размере в соответствии с Приложением 2.

3.4. Арендная плата вносится Арендатором ежемесячно/ежеквартально в полном объеме в размере, установленном в Приложении 2, не позднее (10 числа текущего месяца/15 числа последнего месяца текущего квартала) включительно, путем внесения денежных средств, безналичным порядком с обязательным указанием в платежном документе назначения платежа, номера и даты настоящего договора по следующим реквизитам:

_____ ;
_____ ;
_____ .

3.5. Арендная плата за неполный период (квартал/месяц) исчисляется пропорционально количеству календарных дней аренды в квартале/месяце к количеству дней данного квартала/месяца.

3.6. Сумма поступлений зачисляется сначала в счет оплаты основного долга, и только при погашении основного долга зачисляется в счет оплаты пени, вне зависимости от назначения платежа, указанного в платежном поручении.

3.7. Обязательства по оплате по настоящему договору считаются исполненными после внесения Арендатором арендной платы в полном объеме за период, установленный пунктом 3.4 настоящего договора. При внесении Арендатором арендной платы не в полном объеме, установленном пунктом 3.4 настоящего договора, обязательства по настоящему договору считаются неисполненными.

Датой исполнения обязательств по внесению арендной платы является дата поступления арендной платы в бюджет муниципального образования.

IV. Права и обязанности Сторон

4.1. Арендодатель имеет право:

4.1.1. Досрочно расторгнуть настоящий договор в порядке и в случаях, предусмотренных действующим законодательством и настоящим договором, в том числе при:

- использовании Земельного участка способами, приводящими к его порче;
- использовании Земельного участка не в соответствии с видом его разрешенного использования;
- использовании Земельного участка не в соответствии с его целевым назначением;
- неиспользовании/не освоении Земельного участка в течение 1 года;
- не внесении арендной платы либо внесении не в полном объеме более чем 2 (два) периодов подряд;
- в случае не подписания арендатором дополнительных соглашений к настоящему договору, о внесении изменений, указанных в п. 4.1.3;
- в случае переуступки Арендатором прав и обязанностей по настоящему договору;
- в случае заключения Арендатором договора субаренды по настоящему договору;
- в случае осуществления Арендатором самовольной постройки на Земельном участке.

4.1.2. На беспрепятственный доступ на территорию Земельного участка с целью его осмотра на предмет соблюдения условий настоящего договора.

4.1.3. Вносить в настоящий договор необходимые изменения и дополнения в случае внесения таковых в действующее законодательство Российской Федерации, законодательство Московской области.

4.1.4. На возмещение убытков, причиненных ухудшением качества Земельного участка и экологической обстановки в результате хозяйственной деятельности Арендатора, а также по иным основаниям, предусмотренным законодательством Российской Федерации, законодательством Московской области.

4.1.5. Изъять Земельный участок в порядке, установленном действующим законодательством Российской Федерации, законодательством Московской области.

4.1.6. Обратиться в суд за взысканием задолженности по арендной плате после однократного неисполнения Арендатором обязанности по внесению арендной платы в полном объеме за период, установленный пунктом 3.4 настоящего договора.

4.2. Арендодатель обязан:

4.2.1. Передать Арендатору Земельный участок по акту приема-передачи в день подписания настоящего договора.

4.2.2. Не чинить препятствия Арендатору в правомерном использовании (владении и пользовании) Земельного участка.

4.2.3. Не вмешиваться в хозяйственную деятельность Арендатора, если она не противоречит условиям настоящего договора и действующего законодательства Российской Федерации, законодательства Московской области, регулирующего правоотношения по настоящему договору.

4.2.4. В письменной форме в пятидневный срок уведомлять Арендатора об изменении реквизитов, указанных в пункте 3.4 настоящего договора, а также об изменении ИНН, КПП, почтового адреса, контактного телефона.

4.3. Арендатор имеет право:

4.3.1. Использовать участок на условиях, установленных настоящим договором исходя из вида деятельности, разрешенного использования и целевого назначения Земельного участка.

4.3.2. Возводить с соблюдением правил землепользования и застройки здания, строения, сооружения в соответствии с целью, указанной в п.1.3 настоящего договора, его разрешенным использованием с соблюдением требований градостроительных регламентов и иных правил и норм.

4.4. Арендатор обязан:

4.4.1. Использовать участок в соответствии с целью и условиями его предоставления.

4.4.2. При досрочном расторжении настоящего договора или по истечении его срока все произведенные без разрешения Арендодателя на Земельном участке улучшения передать Арендодателю безвозмездно.

4.4.3. Не допускать действий, приводящих к ухудшению качественных характеристик арендуемого участка и прилегающих к нему территорий, экологической обстановки местности, а также к загрязнению территории.

4.4.4. Обеспечивать Арендодателю, органам муниципального и государственного контроля свободный доступ на участок, специально выделенные части участка, в расположенные на участке здания и сооружения.

4.4.5. Выполнять условия эксплуатации городских подземных и наземных коммуникаций, сооружений, дорог, проездов и т.п. и не препятствовать их ремонту и обслуживанию *(в случае если такие расположены на земельном участке)*.

4.4.6. В десятидневный срок со дня изменения своего наименования *(для юридических лиц)*, местонахождения (почтового адреса) и контактного телефона письменно сообщить о таких изменениях Арендодателю.

4.4.7. Не нарушать права других землепользователей, а также порядок пользования водными, лесными и другими природными объектами.

4.4.8. Осуществлять мероприятия по охране земель, установленные действующим законодательством Российской Федерации, законодательством Московской области.

4.4.9. Обеспечить допуск представителей собственника или представителей организации, осуществляющей эксплуатацию инженерных коммуникаций, к объекту инженерных коммуникаций в целях обеспечения безопасности данных инженерных коммуникаций *(в случае, если земельный участок полностью или частично расположен в охранной зоне, установленной в отношении линейного объекта)*.

4.4.10. Ежеквартально/ежемесячно и в полном объеме уплачивать причитающуюся Арендодателю арендную плату и по требованию Арендодателя представлять копии платежных документов, подтверждающих факт оплаты арендной платы.

4.4.11. В случае получения уведомления от Арендодателя, согласно п. 4.2.4 настоящего договора перечислять арендную плату по реквизитам, указанным в уведомлении.

4.4.12. Передать участок Арендодателю по Акту приема-передачи в течение пяти дней после окончания срока действия настоящего договора.

4.4.13. Использовать Земельный участок в соответствии с требованиями Воздушного кодекса Российской Федерации, Федерального закона Российской Федерации от 01.07.2017 № 135-ФЗ «О внесении изменений в отдельные законодательные акты Российской Федерации в части совершенствования порядка установления и использования приаэродромной территории и санитарно-защитной зоны».

4.4.14. Использовать Земельный участок в соответствии с требованиями:

- Водного кодекса Российской Федерации;

- Воздушного кодекса Российской Федерации

- Решения Исполкома Моссовета и Мособлисполкома от 17.04.1980 № 500-1143 «Об утверждении проекта установления красных линий границ зон санитарной охраны источников водоснабжения г. Москвы в границах ЛПЗП» и иных нормативных правовых актов в сфере санитарного законодательства.

- Федерального закона Российской Федерации от 01.07.2017 № 135-ФЗ «О внесении изменений в отдельные законодательные акты Российской Федерации в части совершенствования порядка установления и использования приаэродромной территории и санитарно-защитной зоны»;

- санитарно-эпидемиологических правил и нормативов СанПиН 2.2.1/2.1.1.1200-03 «Санитарно-защитные зоны и санитарная классификация предприятий, сооружений и иных объектов», утвержденных постановлением Главного государственного санитарного врача Российской Федерации от 25.09.2007 № 74.

4.4.15. Согласовать размещение объекта капитального строительства в соответствии с требованиями действующего законодательства.

V. Ответственность сторон

5.1. За нарушение условий настоящего договора стороны несут ответственность в соответствии с действующим законодательством и настоящим договором.

5.2. По требованию Арендодателя настоящий договор аренды может быть досрочно расторгнут судом в случаях, указанных в п. 4.1.1 настоящего договора.

Арендодатель вправе требовать досрочного расторжения настоящего договора только после направления Арендатору письменной претензии о необходимости исполнения им обязательства в течение 30 дней с момента ее направления.

5.3. За нарушение сроков внесения арендной платы Арендатор уплачивает Арендодателю пени в размере 0,05% от неуплаченной суммы за каждый день просрочки.

VI. Рассмотрение споров

6.1. Все споры и разногласия, которые могут возникнуть между Сторонами, разрешаются путем переговоров.

6.2. При невозможности урегулирования спорных вопросов в процессе переговоров споры подлежат рассмотрению в Арбитражном суде Московской области.

VII. Изменение условий договора

7.1. Изменения и дополнения к условиям настоящего договора действительны при условии, что они оформлены в письменном виде и подписаны уполномоченными представителями сторон по настоящему договору в форме дополнительного соглашения, которое является неотъемлемой частью настоящего договора /и подлежит регистрации в установленном порядке.

7.2. Изменение вида разрешенного использования Земельного участка не допускается.

7.3. Арендатору запрещается заключать договор уступки требования (цессии) по настоящему договору.

7.4. Арендатору запрещается заключать договор субаренды по настоящему договору.

VIII. Дополнительные и особые условия договора

8.1. О форс-мажорных обстоятельствах каждая из сторон обязана немедленно известить другую. Сообщение должно быть подтверждено документом, выданным уполномоченным на то государственным органом. При продолжительности форс-мажорных обстоятельств свыше 6 (шести) месяцев или при не устранении последствий этих обстоятельств в течение 6 месяцев стороны должны встретиться для выработки взаимоприемлемого решения, связанного с продолжением настоящего договора.

8.2. Расходы по государственной регистрации настоящего договора, а также изменений и дополнений к нему возлагаются на Арендатора.

8.3. Настоящий договор аренды составлен в трех экземплярах, имеющих равную юридическую силу, по одному для каждой из Сторон и для органа, осуществляющего государственную регистрацию.

IX. Приложения

К настоящему договору прилагается и является его неотъемлемой частью:

- Протокол (Приложение 1)
- Расчет арендной платы (Приложение 2)
- Акт приема-передачи Земельного участка (Приложение 3).

X. Адреса, реквизиты и подписи Сторон

Арендодатель:

Адрес: _____;

ИНН _____;

КПП _____;

Банковские реквизиты: _____;

р/с _____;

БИК _____;

ОКТМО _____.

Арендатор:

Адрес _____;

ИНН _____;

КПП _____;

Банковские реквизиты: _____;

р/с _____;

в (наименование банка)

к/с _____;

БИК _____/

М.П.

М.П.

Расчет арендной платы за Земельный участок

1. Годовая арендная плата за земельный участок определяется в соответствии с Протоколом.

№ п/п	S, кв.м	ВРИ	Годовая арендная плата, руб.

2. Годовая арендная плата за Земельный участок составляет _____ рублей, а сумма ежемесячного/ежеквартально платежа:

	Арендная плата (руб.)
Квартал/Месяц	
Квартал/Месяц *	

* указывается сумма платежа за неполный период с обязательным указанием неполного периода.

Подписи сторон

Арендодатель:

Арендатор:

М.П.

М.П.

А К Т
приема-передачи земельного участка

от _____ № _____

_____, (ОГРН _____,
ИНН/КПП _____ / _____, в лице _____, действующ__ на
основании _____, зарегистрированного _____, именуем__ в
дальнейшем **Арендодатель**, юридический адрес: Московская область, _____, с
одной стороны, и

_____, (ОГРН _____, ИНН/КПП
_____/_____, юридический адрес: _____, в лице
_____, действующ__ на основании _____, с другой стороны, именуемое в
дальнейшем **Арендатор**, при совместном упоминании, именуемые в дальнейшем **Стороны**, на
основании _____, составили настоящий акт приема-передачи к настоящему договору
аренды земельного участка №__ от __.__.__. о нижеследующем.

1. Арендодатель передал, а Арендатор принял во временное владение и пользование за плату
Земельный участок площадью ____ кв.м., с кадастровым номером _____, категория земли _____ с
видом разрешенного использования _____, расположенный по адресу:
_____ (далее по тексту – Земельный участок).

2. Переданный Земельный участок на момент его приема-передачи находится в состоянии,
удовлетворяющем Арендатора.

3. Арендатор претензий к Арендодателю не имеет.

Подписи Сторон

Арендодатель:

Арендатор:

М.П.

М.П.

ПРОШИТО И
ПРОНУМЕРОВАНО

_____ ЛИСТОВ

Исп. _____

**ЛИСТ СОГЛАСОВАНИЯ
ИЗВЕЩЕНИЯ О ПРОВЕДЕНИИ АУКЦИОНА В ЭЛЕКТРОННОЙ ФОРМЕ
№ АЗЭ-КР/20-2775**

Управление реализации
земельных прав

Директор

**СОГЛАСОВАНИЕ
ИЗВЕЩЕНИЯ О ПРОВЕДЕНИИ АУКЦИОНА В ЭЛЕКТРОННОЙ ФОРМЕ**

_____/

_____/

_____/

_____/

Исполнитель
