АДМИНИСТРАЦИЯ
ГОРОДСКОГО ОКРУГА КРАСНОГОРСК
МОСКОВСКОЙ ОБЛАСТИ

ПОСТАНОВЛЕНИЕ

22.06.2026 № 1544/6

Об установлении публичного сервитута в порядке главы V.7. Земельного кодекса Российской Федерации по адресу (местоположение): Московская область, городской округ Красногорск в пользу АО «Красногорская теплосеть» в целях строительства участка магистральной кольцевой тепловой сети от котельной №6 до котельной №7

В соответствии с Земельным кодексом Российской Федерации, Федеральным законом от 20.03.2025 № 33-ФЗ «Об общих принципах организации местного самоуправления в единой системе публичной власти», Законом Московской области № 23/96-ОЗ «О регулировании земельных отношений в Московской области», руководствуясь Уставом городского округа Красногорск Московской области, учитывая ходатайство АО «Красногорская теплосеть» от 22.05.2026 № Р001-8520476106-110861664, **постановляю:**

1. Установить публичный сервитут на срок 120 месяцев в отношении земельных участков, согласно приложению № 1 к настоящему Постановлению, в пользу АО «Красногорская теплосеть», в целях строительства участка магистральной кольцевой тепловой сети от котельной №6 до котельной №7, в границах в соответствии с приложением №2 к настоящему Постановлению.

АО «Красногорская теплосеть» привести земельные участки, указанные в настоящем пункте, в состояние, пригодное для их использования в соответствии с разрешенным использованием в срок не позднее чем 3 (три) месяца после завершения строительства инженерного сооружения.

2. Администрации в течение 5 рабочих дней направить копию настоящего Постановления в Управление Федеральной службы государственной регистрации, кадастра и картографии по Московской области для внесения сведений об установлении публичного сервитута в отношении земельного участка, указанного в пункте 1 настоящего Постановления, в Единый государственный реестр недвижимости.

3. Администрации в течение 5 рабочих дней разместить настоящее Постановление на официальном информационном сайте администрации - https://krasnogorsk-adm.ru в информационно-телекоммуникационной сети «Интернет».

042439

4. Управлению земельно-имущественных отношений в течение 5 рабочих дней направить обладателю публичного сервитута копию настоящего Постановления, сведения о лицах, являющихся правообладателями земельных участков, сведения о лицах, подавших заявления об учете их прав (обременений прав) на земельные участки, способах связи с ними, копии документов, подтверждающих права указанных лиц на земельные участки.

5. Контроль за выполнением настоящего Постановления возложить на заместителя главы городского округа Красногорск Е.Д. Елизарова.

И.о. главы городского округа Красногорск Н.С. Тимошина

Верно

Заместитель начальника управления делами – начальник общего отдела Л.В. Пшонкина

Исполнитель А.В. Толстова-Бобкова

Разослано: в дело, прокуратура, Елизарову, Толстовой-Бобковой, АО «Красногорская теплосеть», Росреестр

Приложение № 1
к Постановлению
от 22.06.2026 № 1544/6

№	Кадастровый номер земельного участка	Адрес / описание местоположения
1	**2**	**3**
1	50:11:0000000:358	Московская область, Красногорский муниципальный район, городское поселение Красногорск, г. Красногорск, ул. Пионерская
2	50:11:0010104:57	Российская Федерация, Московская область, г.о. Красногорск, г Красногорск, ул Речная, з/у 27
3	50:11:0000000:169733	Московская область, р-н Красногорский, г Красногорск, ул Речная
4	50:11:0010104:4722	Российская Федерация, Московская область, г.о. Красногорск, г Красногорск, ул Карбышева, з/у 4
5	50:11:0010111:188	Московская область, Красногорский муниципальный район, городское поселение Красногорск, г. Красногорск, проезд от д.1 по ул. Октябрьская до д.1 по ул. Школьная
6	50:11:0010109:1487	Московская область, Красногорский район, г. Красногорск, мкр. Губайлово-1
7	50:11:0010108:13	Московская область, Красногорский муниципальный район, городское поселение Красногорск, г. Красногорск, ул. Народного Ополчения
8	50:11:0010104:7479	Московская область, Красногорский муниципальный район, городское поселение Красногорск, г.Красногорск, мкр.Чернево, ВЗУ №9
9	50:11:0010110:2005	Московская область, Красногорский муниципальный район, городское поселение Красногорск, г. Красногорск, ул. Лесная, д. 9
10	50:11:0010110:2019	Московская область, Городской округ Красногорск
11	50:11:0000000:352	Московская область, Красногорский муниципальный район, городское поселение Красногорск, г. Красногорск, проезд Центральный
12	50:11:0010110:1385	Московская область, Красногорский муниципальный район, городское поселение Красногорск, г. Красногорск, ул. Лесная
13	50:11:0010110:1222	Московская область, Красногорский муниципальный район, городское поселение Красногорск, г.

№	Кадастровый номер земельного участка	Адрес / описание местоположения
1	2	3
		Красногорск, ул. Лесная, д. 15
14	50:11:0010107:91	Московская область, Красногорский муниципальный район, городское поселение Красногорск, г. Красногорск, ул. Кирова, д. 4
15	50:11:0010104:5027	Московская область, Красногорский муниципальный район, городское поселение Красногорск, г.Красногорск, ул.Речная
16	50:11:0010110:96	Российская Федерация, Московская область, г.о. Красногорск, г Красногорск, ул Лесная, з/у 5А
17	50:11:0010110:1442	Московская область, Красногорский муниципальный район, г/п Красногорск, г. Красногорск, ул. Советская
18	50:11:0010111:174	обл. Московская, р-н Красногорский, г. Красногорск, ш. Волоколамское, у автобусной остановки "Госархив" (кадастровый квартал 50:11:0010111)
19	50:11:0000000:170458	Московская область, Городской округ Красногорск
20	50:11:0010104:81	обл. Московская, р-н Красногорский, г. Красногорск, ул. Карбышева
21	50:11:0000000:169923	Московская область, р-н Красногорский, г Красногорск
22	50:11:0000000:169996	Московская область, р-н Красногорский, г Красногорск
23	50:11:0000000:155738	Московская область, Красногорский муниципальный район, городское поселение Красногорск, г. Красногорск
24	50:11:0000000:172229	Московская область
25	50:11:0010110:1	обл. Московская, р-н Красногорский, г. Красногорск, ул. Пионерская, у дома 16
26	50:11:0010113:917	Московская область, Красногорский муниципальный район, г. п. Красногорск, г. Красногорск, ул. Речная, д. 5
27	50:11:0010110:1223	Московская область, Красногорский муниципальный район, городское поселение Красногорск, г. Красногорск, ул. Лесная, д. 13

№	Кадастровый номер земельного участка	Адрес / описание местоположения
1	2	3
28	50:11:0010109:78	обл. Московская, р-н Красногорский, г. Красногорск, ул. Народного Ополчения, - ул. Лесная, мкр. №10
29	50:11:0010109:113	обл. Московская, р-н Красногорский, г. Красногорск, мкр. №10 "Брусчатый поселок", ул. Народного Ополчения - ул. Лесная
30	50:11:0010113:922	Московская область, Красногорский муниципальный район, г. п. Красногорск, г. Красногорск, ул. Речная, д. 6
31	50:11:0010104:5022	Российская Федерация, Московская область, г.о. Красногорск, г Красногорск, ул Карбышева, з/у 4/1
32	50:11:0010109:9	Московская область, р-н Красногорский
33	50:11:0010110:5	обл. Московская, р-н Красногорский, г. Красногорск, ул. Советская
34	50:11:0000000:170439	Московская область, Городской округ Красногорск
35	50:11:0010112:54	Московская область, Красногорский муниципальный район, городское поселение Красногорск, г. Красногорск, ул. Октябрьская, д. 10б
36	50:11:0010304:2692	Московская область, город Красногорск, улица Чайковского, д 3
37	50:11:0010110:1991	Московская область, Красногорский муниципальный район, городское поселение Красногорск, г.Красногорск, в районе ул. Первомайская
38	50:11:0010110:1221	Московская область, Красногорский муниципальный район, городское поселение Красногорск, г. Красногорск, ул. Лесная, д. 17
39	50:11:0010109:117	обл. Московская, р-н Красногорский, г. Красногорск, мкр. №10 "Брусчатый поселок", ул. Народного Ополчения - ул. Лесная
40	50:11:0010104:636	Московская область, Красногорский муниципальный район, городское поселение Красногорск, г. Красногорск, ул. Кирова от д. 13 до д. 4
41	50:11:0010107:78	Московская область, Красногорский муниципальный район, городское поселение Красногорск, г.Красногорск, ул.Народного Ополчения, вблизи д.1а

№	Кадастровый номер земельного участка	Адрес / описание местоположения
1	2	3
42	50:11:0010110:107	Московская область, Красногорский муниципальный район, городское поселение Красногорск, г.Красногорск, ул.Пионерская у д.18
43	50:11:0010304:2687	Московская область
44	50:11:0010108:9	Московская область, Красногорский муниципальный район, городское поселение Красногорск, г. Красногорск, мкр. №10 "Брусчатый поселок", ул.Народного Ополчения, за д. №7
45	50:11:0010104:164	Московская область, Красногорский муниципальный район, городское поселение Красногорск, г. Красногорск, ул. Речная, д. 27.А-27Б
46	50:11:0000000:170460	Московская область, Городской округ Красногорск
47	50:11:0010112:43	Московская область, Красногорский муниципальный район, городское поселение Красногорск, г. Красногорск, ул. Пионерская, д. 12Б
48	50:11:0010110:108	Московская область, Красногорский муниципальный район, городское поселение Красногорск, г. Красногорск, ул. Первомайская
49	50:11:0000000:172051	Московская область
50	50:11:0010112:53	Московская область, Красногорский муниципальный район, городское поселение Красногорск, г. Красногорск, проезд с ул. Речная на ул. Пионерская, д.6
51	50:11:0010113:14	Московская область, Красногорский муниципальный район, городское поселение Красногорск, г. Красногорск, ул. Речная, у д. №6
52	50:11:0010304:26	обл. Московская, р-н Красногорский, г. Красногорск, ш. Волоколамское, между домами №1 и №3.
53	50:11:0010110:1443	Московская область, Красногорский муниципальный район, г/п Красногорск, г. Красногорск, проезд ул.Октябрьская- ул.Советская
54	50:11:0010109:109	обл. Московская, р-н Красногорский, г. Красногорск, ул. Народного Ополчения, - ул. Лесная, мкр. №10
55	50:11:0010109:139	Московская область, Красногорский муниципальный район, городское поселение Красногорск, г. Красногорск, ул. Парковая

№	Кадастровый номер земельного участка	Адрес / описание местоположения
1	2	3
56	50:11:0010112:56	Московская область, Красногорскиймуниципальный район, городское поселение Красногорск, г. Красногорск, проезд с ул. Речная на ул. Пионерская, д.9, ул. Октябрьская
57	50:11:0010111:5535	Московская область, Красногорский муниципальный район, городское поселение Красногорск, г. Красногорск
58	50:11:0010110:12	Российская Федерация, Московская область, г.о. Красногорск, г Красногорск, ул Октябрьская, з/у 17
59	50:11:0010107:378	Московская область, г Красногорск, городской округ Красногорск
60	50:11:0010112:1900	Московская область, Красногорский муниципальный район, городское поселение Красногорск, г. Красногорск, ул. Пионерская, у д. 12а
61	50:11:0010110:109	Московская область, Красногорский муниципальный район, городское поселение Красногорск, г. Красногорск, ул. Пионерская, д.18
62	50:11:0010110:3	обл. Московская, р-н Красногорский, г. Красногорск, ул. Первомайская, дом 9.
63	50:11:0010112:44	обл. Московская, р-н Красногорский, г. Красногорск, городское поселение Красногорск, ул. Октябрьская, дом 13.
64	50:11:0010113:924	Московская область, Красногорский муниципальный район, г. п. Красногорск, г. Красногорск, Оптический пер., д. 8
65	50:11:0010112:27	Российская Федерация, Московская область, г.о. Красногорск, г Красногорск, ул Пионерская, з/у 12А
66	50:11:0010110:1705	Московская область, Красногорский муниципальный район, городское поселение Красногорск, г. Красногорск, ул. Первомайская
67	50:11:0010107:19	обл. Московская, р-н Красногорский, г. Красногорск, городское поселение Красногорск, ул. Народного Ополчения, рядом за д.№2а
68	50:11:0010109:114	обл. Московская, р-н Красногорский, г. Красногорск, мкр. №10 "Брусчатый поселок", ул. Народного Ополчения - ул. Лесная
69	50:11:0010110:95	обл. Московская, р-н Красногорский, г. Красногорск, ул. Маяковская, у стадиона "Зоркий"

№	Кадастровый номер земельного участка	Адрес / описание местоположения
1	2	3
70	50:11:0000000:170530	Российская Федерация, Московская область, Городской округ Красногорск
71	50:11:0010112:50	Московская область, Красногорский муниципальный район, городское поселение Красногорск, г. Красногорск, ул. Октябрьская, д.10
72	50:11:0010107:6	обл. Московская, р-н Красногорский, г. Красногорск, ул. Кирова, дом 1.
73	50:11:0010110:93	обл. Московская, р-н Красногорский, г. Красногорск, мкр. №1, ул. Речная (на пересечении с ул. Народного Ополчения).
74	50:11:0010107:112	Московская область, р-н Красногорский, г Красногорск, ул Кирова
75	50:11:0010112:46	обл. Московская, р-н Красногорский, г. Красногорск, городское поселение Красногорск, ул. Октябрьская, дом 13
76	50:11:0010110:2596	Российская Федерация, Московская область, г.о. Красногорск, г Красногорск, ул Пионерская

ОПИСАНИЕ МЕСТОПОЛОЖЕНИЯ ГРАНИЦ

ПУБЛИЧНОГО СЕРВИТУТА

по титулу:

«Строительство участка магистральной кольцевой тепловой сети от котельной № 6 до котельной №7 по адресу: Московская область, г. Красногорск, вдоль ул. Речная»

(наименование объекта, местоположение границ которого описано (далее – объект)

Раздел 1

№п/п	Характеристика объекта	Описание характеристик
1	Местоположение объекта	Московская обл., г.о Красногорск КК № 50:11:0000000:358, 50:11:0010104:57, 50:11:0000000:169733, 50:11:0010104:4722, 50:11:0010111:188, 50:11:0010109:1487, 50:11:0010108:13, 50:11:0010104:7479, 50:11:0010110:2005, 50:11:0010110:2019, 50:11:0000000:352, 50:11:0010110:1385, 50:11:0010110:1222, 50:11:0010107:91, 50:11:0010104:5027, 50:11:0010110:96, 50:11:0010110:1442, 50:11:0010111:174, 50:11:0000000:170458, 50:11:0010104:81, 50:11:0000000:169923, 50:11:0000000:169996, 50:11:0000000:155738, 50:11:0000000:172229, 50:11:0010110:1, 50:11:0010113:917, 50:11:0010110:1223, 50:11:0010109:78, 50:11:0010109:113, 50:11:0010113:922, 50:11:0010104:5022, 50:11:0010109:9, 50:11:0010110:5, 50:11:0000000:170439, 50:11:0010112:54, 50:11:0010304:2692, 50:11:0010110:1991, 50:11:0010110:1221, 50:11:0010109:117, 50:11:0010104:636, 50:11:0010107:78, 50:11:0010110:107, 50:11:0010304:2687, 50:11:0010108:9, 50:11:0010104:164, 50:11:0000000:170460, 50:11:0010112:43, 50:11:0010110:108, 50:11:0000000:172051, 50:11:0010112:53, 50:11:0010113:14, 50:11:0010304:26, 50:11:0010110:1443, 50:11:0010109:109, 50:11:0010109:139, 50:11:0010112:56, 50:11:0010111:5535, 50:11:0010110:12, 50:11:0010107:378, 50:11:0010112:1900, 50:11:0010110:109, 50:11:0010110:3, 50:11:0010112:44, 50:11:0010113:924, 50:11:0010112:27, 50:11:0010110:1705, 50:11:0010107:19, 50:11:0010109:114, 50:11:0010110:95, 50:11:0000000:170530, 50:11:0010112:50, 50:11:0010107:6, 50:11:0010110:93, 50:11:0010107:112, 50:11:0010112:46, 50:11:0010110:2596
2	Площадь объекта ±величина погрешности определения площади (Р ±ΔР)	S=63993 кв.м.
3	Категория земель	-Земли населенных пунктов -Земли промышленности, энергетики, транспорта, связи, радиовещания, телевидения, информатики, земли для обеспечения космической деятельности, земли обороны, безопасности и земли иного специального назначения -Заготовка древесины (включая СОМ); заготовка и сбор недревесных лесных ресурсов; заготовка пищевых лесных ресурсов и сбор лекарственных

		растений; осуществление научно-исследовательской деятельности, образовательной деятельности; осуществление рекреационной деятельности; выращивание лесных плодовых, ягодных, декоративных растений, лекарственных растений; выращивание посадочного материала лесных растений (саженцев, сеянцев); строительство и эксплуатация водохранилищ и иных искусственных водных объектов, а также гидротехнических сооружений, морских портов, морских терминалов, речных портов, причалов; строительство, реконструкция, эксплуатация линейных объектов; осуществление религиозной деятельности; изыскательские работы

Раздел 2

Сведения о местоположении границ объекта					
1. Система координат МСК-50, зона 2					
2. Сведения о характерных точках границ объекта					
Обозначение характерных точек границ	**Координаты, м**		**Метод определения координат характерной точки**	**Средняя квадратическая погрешность положения характерной точки (Mt), м**	**Описание обозначения точки на местности (при наличии)**
	X	Y			
1	**2**	**3**	**4**	**5**	**6**
1	476039,23	2178435,86	**Метод спутниковых геодезических измерений**	**0,10**	
2	476035,63	2178432,46		**0,10**	
3	476028,76	2178439,72		**0,10**	
4	476042,32	2178452,54		**0,10**	
5	476048,67	2178445,68		**0,10**	
6	476050,36	2178417,09		**0,10**	
7	476071,76	2178418,37		**0,10**	
8	476071,39	2178424,62		**0,10**	
9	476089,94	2178425,73		**0,10**	
10	476090,32	2178419,28		**0,10**	
11	476098,68	2178419,78		**0,10**	
12	476099,23	2178410,66		**0,10**	
13	476100,51	2178410,74		**0,10**	
14	476100,50	2178414,19		**0,10**	
15	476204,50	2178416,87		**0,10**	
16	476204,53	2178419,27		**0,10**	
17	476210,53	2178419,38		**0,10**	
18	476210,57	2178417,04		**0,10**	
19	476218,08	2178417,26		**0,10**	
20	476217,81	2178429,70		**0,10**	
21	476229,62	2178447,11		**0,10**	
22	476251,98	2178435,97		**0,10**	
23	476254,24	2178440,47		**0,10**	
24	476276,49	2178431,99		**0,10**	
25	476273,45	2178419,29		**0,10**	
26	476295,63	2178413,99		**0,10**	
27	476296,95	2178401,51		**0,10**	
28	476304,99	2178397,90		**0,10**	
29	476301,52	2178390,18		**0,10**	
30	476456,08	2178320,65		**0,10**	

31	476450,79	2178308,66		**0,10**	
32	476457,41	2178305,60		**0,10**	
33	476460,00	2178311,17		**0,10**	
34	476462,81	2178309,94		**0,10**	
35	476470,60	2178327,80		**0,10**	
36	476496,17	2178316,64		**0,10**	
37	476494,63	2178313,11		**0,10**	
38	476498,94	2178311,23		**0,10**	
39	476500,49	2178314,77		**0,10**	
40	476540,33	2178297,38		**0,10**	
41	476539,08	2178294,52		**0,10**	
42	476544,04	2178292,32		**0,10**	
43	476554,91	2178317,83		**0,10**	
44	476550,66	2178319,64		**0,10**	
45	476570,72	2178366,72		**0,10**	
46	476578,78	2178363,29		**0,10**	
47	476597,12	2178406,32		**0,10**	
48	476631,20	2178391,39		**0,10**	
49	476632,88	2178394,93		**0,10**	
50	476641,91	2178390,63		**0,10**	
51	476640,37	2178387,39		**0,10**	
52	476643,39	2178386,13		**0,10**	
53	476639,50	2178376,91		**0,10**	
54	476602,37	2178393,15		**0,10**	
55	476584,06	2178350,17		**0,10**	
56	476576,00	2178353,60		**0,10**	
57	476563,78	2178324,92		**0,10**	
58	476568,03	2178323,11		**0,10**	
59	476549,26	2178279,05		**0,10**	
60	476525,95	2178289,42		**0,10**	
61	476527,16	2178292,21		**0,10**	
62	476505,65	2178301,60		**0,10**	
63	476504,11	2178298,07		**0,10**	
64	476481,47	2178307,95		**0,10**	
65	476483,01	2178311,47		**0,10**	
66	476475,77	2178314,63		**0,10**	
67	476469,52	2178300,25		**0,10**	
68	476479,54	2178295,76		**0,10**	
69	476468,58	2178271,42		**0,10**	
70	476483,42	2178264,74		**0,10**	
71	476479,24	2178255,46		**0,10**	
72	476498,75	2178246,72		**0,10**	
73	476476,68	2178197,36		**0,10**	
74	476472,52	2178199,21		**0,10**	
75	476459,22	2178169,06		**0,10**	
76	476469,39	2178164,48		**0,10**	
77	476463,51	2178151,40		**0,10**	
78	476484,92	2178141,76		**0,10**	
79	476488,27	2178149,19		**0,10**	
80	476556,69	2178119,51		**0,10**	
81	476559,07	2178125,01		**0,10**	
82	476575,16	2178118,07		**0,10**	
83	476572,78	2178112,56		**0,10**	
84	476617,82	2178093,12		**0,10**	

Метод спутниковых геодезических измерений

85	476619,80	2178097,71		**0,10**	
86	476637,52	2178090,07		**0,10**	
87	476634,55	2178083,17		**0,10**	
88	476710,38	2178049,98		**0,10**	
89	476713,14	2178056,38		**0,10**	
90	476728,75	2178049,64		**0,10**	
91	476725,99	2178043,24		**0,10**	
92	476750,41	2178032,84		**0,10**	
93	476752,78	2178038,43		**0,10**	
94	476767,86	2178032,06		**0,10**	
95	476765,91	2178027,43		**0,10**	
96	476802,57	2178011,89		**0,10**	

97	476800,51	2178006,89	**Метод спутниковых геодезических измерений**	**0,10**	
98	476813,52	2178001,51		**0,10**	
99	476816,19	2178007,87		**0,10**	
100	476813,27	2178009,09		**0,10**	
101	476833,65	2178057,44		**0,10**	
102	476853,73	2178049,03		**0,10**	
103	476851,00	2178042,19		**0,10**	
104	476842,23	2178045,83		**0,10**	
105	476841,20	2178043,44		**0,10**	
106	476838,99	2178044,36		**0,10**	
107	476826,38	2178014,43		**0,10**	
108	476829,28	2178013,21		**0,10**	
109	476824,65	2178002,17		**0,10**	
110	476854,80	2177989,69		**0,10**	
111	476857,78	2177996,96		**0,10**	
112	476913,04	2177974,09		**0,10**	
113	476909,63	2177965,93		**0,10**	
114	476934,35	2177955,61		**0,10**	
115	476932,95	2177952,27		**0,10**	
116	476938,73	2177949,85		**0,10**	
117	476941,76	2177957,11		**0,10**	
118	476995,95	2177934,49		**0,10**	
119	476993,51	2177928,64		**0,10**	
120	477037,79	2177910,15		**0,10**	
121	477037,50	2177909,48		**0,10**	
122	477073,60	2177893,83		**0,10**	
123	477089,51	2177930,49		**0,10**	
124	477069,98	2177938,96		**0,10**	
125	477073,34	2177946,72		**0,10**	
126	477079,52	2177944,13		**0,10**	
127	477085,49	2177941,53		**0,10**	
128	477086,08	2177942,81		**0,10**	
129	477102,66	2177935,68		**0,10**	
130	477086,55	2177898,55		**0,10**	
131	477090,39	2177896,86		**0,10**	
132	477088,18	2177891,81		**0,10**	
133	477093,73	2177889,45		**0,10**	
134	477091,91	2177885,25		**0,10**	
135	477173,55	2177849,84		**0,10**	
136	477169,89	2177841,43		**0,10**	
137	477190,84	2177832,34		**0,10**	

138	477194,28	2177840,26		**0,10**	
139	477259,99	2177811,76		**0,10**	
140	477256,73	2177804,25		**0,10**	
141	477270,33	2177798,35		**0,10**	
142	477274,16	2177807,17		**0,10**	
143	477313,58	2177790,07		**0,10**	
144	477310,46	2177782,87		**0,10**	
145	477335,00	2177772,22		**0,10**	
146	477338,59	2177780,50		**0,10**	
147	477365,33	2177768,89		**0,10**	
148	477377,95	2177797,99		**0,10**	
149	477384,81	2177795,02		**0,10**	
150	477383,27	2177796,59		**0,10**	
151	477401,17	2177815,14		**0,10**	
152	477379,89	2177835,69	**Метод спутниковых геодезических измерений**	**0,10**	
153	477384,84	2177844,27		**0,10**	
154	477393,50	2177839,27		**0,10**	
155	477392,46	2177837,45		**0,10**	
156	477415,31	2177815,39		**0,10**	
157	477421,47	2177821,58		**0,10**	
158	477442,37	2177801,40		**0,10**	
159	477444,48	2177803,59		**0,10**	
160	477454,06	2177794,35		**0,10**	
161	477487,85	2177829,36		**0,10**	
162	477491,55	2177825,79		**0,10**	
163	477499,70	2177834,24		**0,10**	
164	477555,37	2177780,51		**0,10**	
165	477563,30	2177788,72		**0,10**	
166	477588,67	2177764,24		**0,10**	
167	477598,79	2177774,73		**0,10**	
168	477615,02	2177759,07		**0,10**	
169	477660,35	2177806,04		**0,10**	
170	477656,96	2177809,43		**0,10**	
171	477659,67	2177812,12		**0,10**	
172	477665,65	2177818,19		**0,10**	
173	477668,76	2177814,91		**0,10**	
174	477672,51	2177818,63		**0,10**	
175	477690,23	2177801,53		**0,10**	
176	477692,96	2177804,29		**0,10**	
177	477746,77	2177751,18		**0,10**	
178	477743,24	2177747,60		**0,10**	
179	477751,91	2177739,06		**0,10**	
180	477755,06	2177742,25		**0,10**	
181	477776,55	2177721,09		**0,10**	
182	477783,95	2177714,36		**0,10**	
183	477780,32	2177710,84		**0,10**	
184	477789,82	2177701,49		**0,10**	
185	477792,53	2177704,25		**0,10**	
186	477815,54	2177681,59		**0,10**	
187	477813,56	2177679,58		**0,10**	
188	477827,85	2177665,41		**0,10**	
189	477809,07	2177646,34		**0,10**	
190	477792,56	2177629,57		**0,10**	
191	477787,16	2177634,89		**0,10**	
192	477773,61	2177621,12		**0,10**	

193	477769,96	2177624,72		**0,10**	
194	477762,58	2177617,23		**0,10**	
195	477764,01	2177615,82		**0,10**	
196	477751,75	2177581,74		**0,10**	
197	477744,69	2177584,28		**0,10**	
198	477731,39	2177547,28		**0,10**	
199	477735,30	2177545,87		**0,10**	
200	477731,56	2177535,47		**0,10**	
201	477744,39	2177530,85		**0,10**	
202	477746,60	2177536,99		**0,10**	
203	477771,58	2177528,00		**0,10**	
204	477809,22	2177514,45		**0,10**	
205	477810,29	2177517,44		**0,10**	
206	477829,98	2177510,35		**0,10**	
207	477828,14	2177505,22	**Метод спутниковых геодезических измерений**	**0,10**	
208	477850,08	2177488,90		**0,10**	
209	477846,88	2177484,60		**0,10**	
210	477860,15	2177474,73		**0,10**	
211	477862,99	2177478,54		**0,10**	
212	477893,59	2177455,77		**0,10**	
213	477892,88	2177454,82		**0,10**	
214	477929,60	2177427,27		**0,10**	
215	477925,36	2177421,57		**0,10**	
216	477939,80	2177410,83		**0,10**	
217	477948,18	2177422,09		**0,10**	
218	477953,07	2177418,52		**0,10**	
219	477959,94	2177427,50		**0,10**	
220	477964,30	2177424,16		**0,10**	
221	477966,28	2177426,75		**0,10**	
222	477962,78	2177429,27		**0,10**	
223	477985,14	2177458,66		**0,10**	
224	477986,33	2177457,75		**0,10**	
225	477989,90	2177462,08		**0,10**	
226	478010,77	2177441,21		**0,10**	
227	478015,50	2177445,94		**0,10**	
228	478027,20	2177434,23		**0,10**	
229	478028,13	2177424,11		**0,10**	
230	478038,92	2177425,11		**0,10**	
231	478048,12	2177423,70		**0,10**	
232	478047,46	2177419,82		**0,10**	
233	478083,07	2177413,79		**0,10**	
234	478083,67	2177417,32		**0,10**	
235	478100,10	2177414,53		**0,10**	
236	478103,50	2177416,78		**0,10**	
237	478104,50	2177422,71		**0,10**	
238	478141,99	2177416,36		**0,10**	
239	478152,23	2177439,55		**0,10**	
240	478155,96	2177438,11		**0,10**	
241	478157,87	2177443,00		**0,10**	
242	478154,36	2177444,31		**0,10**	
243	478171,90	2177497,27		**0,10**	
244	478176,10	2177496,21		**0,10**	
245	478188,95	2177535,25		**0,10**	
246	478187,58	2177536,11		**0,10**	
247	478205,16	2177571,83		**0,10**	

248	478208,40	2177570,30		**0,10**	
249	478216,74	2177586,32		**0,10**	
250	478219,22	2177585,06		**0,10**	
251	478219,49	2177585,52		**0,10**	
252	478186,98	2177606,81		**0,10**	
253	478196,47	2177621,31		**0,10**	
254	478180,79	2177634,76		**0,10**	
255	478194,44	2177653,06		**0,10**	
256	478166,17	2177679,74		**0,10**	
257	478157,89	2177670,82		**0,10**	
258	478108,83	2177712,55		**0,10**	
259	478133,66	2177745,15		**0,10**	
260	478124,82	2177751,74		**0,10**	
261	478117,06	2177757,02		**0,10**	
262	478119,44	2177759,53	**Метод спутниковых геодезических измерений**	**0,10**	
263	478123,61	2177765,12		**0,10**	
264	478147,73	2177747,13		**0,10**	
265	478122,52	2177714,03		**0,10**	
266	478157,08	2177684,64		**0,10**	
267	478165,70	2177693,93		**0,10**	
268	478207,78	2177654,22		**0,10**	
269	478194,39	2177636,27		**0,10**	
270	478209,65	2177623,18		**0,10**	
271	478200,82	2177609,70		**0,10**	
272	478221,28	2177596,30		**0,10**	
273	478229,83	2177609,47		**0,10**	
274	478234,60	2177607,23		**0,10**	
275	478240,61	2177617,75		**0,10**	
276	478246,32	2177612,05		**0,10**	
277	478244,09	2177603,69		**0,10**	
278	478241,71	2177599,52		**0,10**	
279	478242,83	2177598,98		**0,10**	
280	478241,69	2177595,28		**0,10**	
281	478234,96	2177582,09		**0,10**	
282	478233,29	2177579,68		**0,10**	
283	478228,52	2177576,92		**0,10**	
284	478227,18	2177577,62		**0,10**	
285	478224,01	2177571,42		**0,10**	
286	478221,04	2177572,93		**0,10**	
287	478212,83	2177557,16		**0,10**	
288	478209,79	2177558,59		**0,10**	
289	478200,96	2177540,66		**0,10**	
290	478205,86	2177538,26		**0,10**	
291	478198,55	2177521,57		**0,10**	
292	478195,33	2177522,63		**0,10**	
293	478182,69	2177484,23		**0,10**	
294	478178,47	2177485,29		**0,10**	
295	478166,88	2177450,31		**0,10**	
296	478170,88	2177448,82		**0,10**	
297	478161,65	2177425,21		**0,10**	
298	478157,53	2177426,79		**0,10**	
299	478147,99	2177405,20		**0,10**	
300	478112,69	2177411,18		**0,10**	
301	478112,63	2177410,84		**0,10**	
302	478102,32	2177404,01		**0,10**	

303	478091,82	2177405,79		**0,10**	
304	478091,26	2177402,26		**0,10**	
305	478035,95	2177411,63		**0,10**	
306	478036,47	2177414,84		**0,10**	
307	478019,08	2177413,23		**0,10**	
308	478017,57	2177429,72		**0,10**	
309	478015,50	2177431,80		**0,10**	
310	478010,77	2177427,07		**0,10**	
311	477992,74	2177445,10		**0,10**	
312	477989,49	2177442,75		**0,10**	
313	477987,01	2177444,65		**0,10**	
314	477976,73	2177431,34		**0,10**	
314	477976,73	2177431,34		**0,10**	
315	477980,08	2177428,84		**0,10**	
316	477946,36	2177383,16	**Метод спутниковых геодезических измерений**	**0,10**	
317	477953,93	2177377,53		**0,10**	
318	477940,06	2177358,72		**0,10**	
319	477943,45	2177359,32		**0,10**	
320	477946,03	2177344,62		**0,10**	
321	477941,18	2177343,76		**0,10**	
322	477948,46	2177302,33		**0,10**	
323	477953,31	2177303,18		**0,10**	
324	477959,59	2177267,42		**0,10**	
325	477955,37	2177266,68		**0,10**	
326	477955,66	2177265,03		**0,10**	
327	477961,33	2177259,61		**0,10**	
328	477959,06	2177247,80		**0,10**	
329	477979,83	2177235,77		**0,10**	
330	477961,54	2177204,09		**0,10**	
331	477966,01	2177201,51		**0,10**	
332	477961,84	2177194,31		**0,10**	
333	477994,93	2177175,21		**0,10**	
334	477979,17	2177147,97		**0,10**	
335	477986,26	2177143,87		**0,10**	
336	477976,42	2177126,85		**0,10**	
337	478007,73	2177108,74		**0,10**	
338	478010,70	2177113,87		**0,10**	
339	478052,17	2177089,88		**0,10**	
340	478055,52	2177095,67		**0,10**	
341	478074,74	2177084,56		**0,10**	
342	478086,75	2177105,34		**0,10**	
343	478079,18	2177109,77		**0,10**	
344	478070,86	2177114,65		**0,10**	
345	478076,40	2177122,95		**0,10**	
346	478103,17	2177107,42		**0,10**	
347	478118,57	2177133,83		**0,10**	
348	478135,34	2177124,15		**0,10**	
349	478135,10	2177123,71		**0,10**	
350	478146,17	2177117,31		**0,10**	
351	478146,44	2177117,78		**0,10**	
352	478162,10	2177108,71		**0,10**	
353	478158,17	2177101,97		**0,10**	
354	478163,90	2177098,63		**0,10**	
355	478157,93	2177088,39		**0,10**	
356	478165,19	2177084,08		**0,10**	

357	478168,00	2177088,83		**0,10**	
358	478165,15	2177090,53		**0,10**	
359	478173,39	2177104,44		**0,10**	
360	478182,35	2177099,98		**0,10**	
361	478178,92	2177093,97		**0,10**	
362	478181,68	2177092,32		**0,10**	
363	478173,80	2177078,99		**0,10**	
364	478188,27	2177070,40		**0,10**	
365	478180,08	2177056,35		**0,10**	
366	478198,92	2177045,35		**0,10**	
367	478181,60	2177015,60		**0,10**	
368	478185,11	2177013,56		**0,10**	

369	478173,55	2176992,51	**Метод спутниковых геодезических измерений**	**0,10**	
370	478231,45	2176961,17		**0,10**	
371	478235,54	2176968,72		**0,10**	
372	478253,80	2176958,84		**0,10**	
373	478256,87	2176964,67		**0,10**	
374	478272,07	2176957,30		**0,10**	
375	478268,76	2176950,74		**0,10**	
376	478282,28	2176943,42		**0,10**	
377	478248,32	2176881,03		**0,10**	
378	478252,08	2176878,99		**0,10**	
379	478215,60	2176811,98		**0,10**	
380	478212,38	2176813,76		**0,10**	
381	478180,48	2176755,15		**0,10**	
382	478173,17	2176759,13		**0,10**	
383	478168,44	2176750,45		**0,10**	
384	478173,60	2176747,65		**0,10**	
385	478162,60	2176727,44		**0,10**	
386	478187,14	2176714,08		**0,10**	
387	478182,09	2176704,46		**0,10**	
388	478196,66	2176696,53		**0,10**	
389	478178,79	2176665,07		**0,10**	
390	478171,93	2176668,99		**0,10**	
391	478171,00	2176667,75		**0,10**	
392	478356,04	2176530,32		**0,10**	
393	478355,06	2176459,53		**0,10**	
394	478383,83	2176454,55		**0,10**	
395	478452,40	2176454,55		**0,10**	
396	478452,40	2176416,06		**0,10**	
397	478442,40	2176416,06		**0,10**	
398	478442,40	2176444,55		**0,10**	
399	478426,17	2176444,54		**0,10**	
400	478426,17	2176434,17		**0,10**	
401	478416,17	2176434,17		**0,10**	
402	478416,17	2176444,40		**0,10**	
403	478382,98	2176444,55		**0,10**	
404	478344,94	2176451,13		**0,10**	
405	478345,97	2176525,35		**0,10**	
406	478157,02	2176665,68		**0,10**	
407	478169,19	2176682,08		**0,10**	
408	478175,08	2176678,71		**0,10**	
409	478183,09	2176692,53		**0,10**	

410	478168,65	2176700,39		**0,10**	
411	478173,70	2176710,01		**0,10**	
412	478149,04	2176723,44		**0,10**	
413	478160,03	2176743,64		**0,10**	
414	478154,88	2176746,43		**0,10**	
415	478169,16	2176772,70		**0,10**	
416	478176,48	2176768,71		**0,10**	
417	478208,42	2176827,40		**0,10**	
418	478211,64	2176825,61		**0,10**	
419	478238,52	2176874,99		**0,10**	
420	478234,76	2176877,03		**0,10**	
421	478268,71	2176939,40		**0,10**	
422	478239,57	2176955,17		**0,10**	
423	478235,49	2176947,62		**0,10**	
424	478159,99	2176988,48	**Метод спутниковых геодезических измерений**	**0,10**	
425	478167,94	2177003,17		**0,10**	
426	478160,63	2177007,37		**0,10**	
427	478165,61	2177016,04		**0,10**	
428	478169,11	2177014,03		**0,10**	
429	478185,25	2177041,75		**0,10**	
430	478166,41	2177052,75		**0,10**	
431	478174,64	2177066,87		**0,10**	
432	478144,29	2177084,84		**0,10**	
433	478150,22	2177095,02		**0,10**	
434	478144,49	2177098,36		**0,10**	
435	478148,14	2177104,63		**0,10**	
436	478121,98	2177119,74		**0,10**	
437	478104,37	2177089,25		**0,10**	
438	478093,00	2177095,85		**0,10**	
439	478078,40	2177070,89		**0,10**	
440	478059,17	2177082,01		**0,10**	
441	478055,83	2177076,21		**0,10**	
442	478014,35	2177100,20		**0,10**	
443	478011,38	2177095,07		**0,10**	
444	477962,76	2177123,20		**0,10**	
445	477972,60	2177140,22		**0,10**	
446	477965,51	2177144,32		**0,10**	
447	477981,26	2177171,57		**0,10**	
448	477970,06	2177178,01		**0,10**	
449	477968,73	2177175,40		**0,10**	
450	477959,80	2177179,90		**0,10**	
451	477961,39	2177183,02		**0,10**	
452	477948,18	2177190,66		**0,10**	
453	477952,35	2177197,86		**0,10**	
454	477947,88	2177200,44		**0,10**	
455	477966,17	2177232,12		**0,10**	
456	477947,89	2177242,69		**0,10**	
457	477950,48	2177256,15		**0,10**	
458	477946,38	2177260,07		**0,10**	
459	477943,79	2177274,80		**0,10**	
460	477948,02	2177275,54		**0,10**	
461	477945,19	2177291,60		**0,10**	
462	477940,34	2177290,75		**0,10**	
463	477928,25	2177359,56		**0,10**	
464	477939,94	2177375,41		**0,10**	

465	477932,34	2177381,02		**0,10**	
466	477941,85	2177396,84		**0,10**	
467	477951,66	2177407,18		**0,10**	
468	477950,29	2177408,18		**0,10**	
469	477940,69	2177397,29		**0,10**	
470	477911,37	2177419,52		**0,10**	
471	477915,63	2177425,25		**0,10**	
472	477891,64	2177443,25		**0,10**	
473	477889,85	2177440,85		**0,10**	
474	477877,09	2177450,34		**0,10**	
475	477879,60	2177453,72		**0,10**	
476	477865,04	2177464,55		**0,10**	
477	477862,21	2177460,74		**0,10**	
478	477832,89	2177482,55		**0,10**	
479	477836,08	2177486,84	**Метод спутниковых геодезических измерений**	**0,10**	
480	477816,21	2177501,63		**0,10**	
481	477817,19	2177504,33		**0,10**	
482	477816,32	2177504,65		**0,10**	
483	477815,24	2177501,65		**0,10**	
484	477777,60	2177515,20		**0,10**	
485	477775,92	2177510,52		**0,10**	
486	477761,80	2177515,60		**0,10**	
487	477763,49	2177520,28		**0,10**	
488	477752,62	2177524,19		**0,10**	
489	477750,43	2177518,11		**0,10**	
490	477718,76	2177529,45		**0,10**	
491	477722,51	2177539,85		**0,10**	
492	477718,60	2177541,26		**0,10**	
493	477738,69	2177597,07		**0,10**	
494	477745,72	2177594,53		**0,10**	
495	477752,44	2177613,18		**0,10**	
496	477748,44	2177617,12		**0,10**	
497	477769,85	2177638,86		**0,10**	
498	477773,50	2177635,26		**0,10**	
499	477787,06	2177649,03		**0,10**	
500	477792,45	2177643,72		**0,10**	
501	477813,73	2177665,32		**0,10**	
502	477799,44	2177679,49		**0,10**	
503	477801,42	2177681,50		**0,10**	
504	477792,64	2177690,11		**0,10**	
505	477789,92	2177687,35		**0,10**	
506	477772,87	2177704,15		**0,10**	
507	477769,90	2177701,21		**0,10**	
508	477764,13	2177707,06		**0,10**	
509	477759,21	2177712,09		**0,10**	
510	477765,01	2177718,42		**0,10**	
511	477755,17	2177728,11		**0,10**	
512	477752,03	2177724,92		**0,10**	
513	477729,13	2177747,46		**0,10**	
514	477732,63	2177751,08		**0,10**	
515	477717,53	2177765,98		**0,10**	
516	477714,40	2177762,81		**0,10**	
517	477703,05	2177773,99		**0,10**	
518	477706,20	2177777,19		**0,10**	
519	477697,47	2177785,78		**0,10**	

520	477694,50	2177782,99		**0,10**	
521	477691,04	2177786,64		**0,10**	
522	477672,76	2177804,49		**0,10**	
523	477668,77	2177800,36		**0,10**	
524	477672,37	2177796,89		**0,10**	
525	477661,95	2177786,10		**0,10**	
526	477658,35	2177789,57		**0,10**	
527	477615,27	2177744,93		**0,10**	
528	477599,05	2177760,59		**0,10**	
529	477588,92	2177750,10		**0,10**	
530	477563,55	2177774,58		**0,10**	
531	477555,62	2177766,37		**0,10**	
532	477500,26	2177819,80		**0,10**	
533	477491,78	2177811,68		**0,10**	
534	477488,10	2177815,22	**Метод спутниковых геодезических измерений**	**0,10**	
535	477454,31	2177780,21		**0,10**	
536	477444,73	2177789,45		**0,10**	
537	477442,62	2177787,26		**0,10**	
538	477421,71	2177807,45		**0,10**	
539	477420,90	2177806,61		**0,10**	
540	477437,95	2177790,52		**0,10**	
541	477415,34	2177766,57		**0,10**	
542	477412,99	2177768,64		**0,10**	
543	477405,71	2177775,50		**0,10**	
544	477414,86	2177780,62		**0,10**	
545	477423,81	2177790,11		**0,10**	
546	477420,66	2177793,09		**0,10**	
547	477412,58	2177782,77		**0,10**	
548	477408,72	2177780,84		**0,10**	
549	477407,73	2177781,46		**0,10**	
550	477403,16	2177776,92		**0,10**	
551	477397,62	2177782,50		**0,10**	
552	477394,94	2177779,72		**0,10**	
553	477383,15	2177784,84		**0,10**	
554	477370,53	2177755,74		**0,10**	
555	477343,90	2177767,13		**0,10**	
556	477340,19	2177759,06		**0,10**	
557	477297,30	2177777,68		**0,10**	
558	477300,43	2177784,87		**0,10**	
559	477279,35	2177794,01		**0,10**	
560	477275,53	2177785,19		**0,10**	
561	477243,58	2177799,06		**0,10**	
562	477246,83	2177806,56		**0,10**	
563	477199,47	2177827,10		**0,10**	
564	477196,04	2177819,19		**0,10**	
565	477156,73	2177836,24		**0,10**	
566	477160,38	2177844,65		**0,10**	
567	477126,97	2177859,14		**0,10**	
568	477125,09	2177854,82		**0,10**	
569	477109,36	2177861,65		**0,10**	
570	477111,23	2177865,97		**0,10**	
571	477078,75	2177880,06		**0,10**	
572	477080,58	2177884,26		**0,10**	
573	477080,40	2177884,33		**0,10**	
574	477078,82	2177880,66		**0,10**	

575	477042,32	2177896,49		**0,10**	
576	477038,50	2177887,70		**0,10**	
577	477020,53	2177895,49		**0,10**	
578	477024,58	2177904,83		**0,10**	
579	476980,53	2177923,22		**0,10**	
580	476982,87	2177929,11		**0,10**	
581	476947,13	2177944,03		**0,10**	
582	476944,10	2177936,76		**0,10**	
583	476919,88	2177946,90		**0,10**	
584	476921,27	2177950,23		**0,10**	
585	476896,90	2177960,41		**0,10**	
586	476899,95	2177968,68		**0,10**	
587	476863,23	2177983,88		**0,10**	
588	476860,25	2177976,62		**0,10**	
589	476828,90	2177989,59	**Метод спутниковых геодезических измерений**	**0,10**	
590	476827,02	2177985,12		**0,10**	
591	476787,45	2178001,46		**0,10**	
592	476789,55	2178006,55		**0,10**	
593	476756,12	2178020,71		**0,10**	
594	476755,70	2178019,72		**0,10**	
595	476686,89	2178049,58		**0,10**	
596	476685,46	2178045,92		**0,10**	
597	476676,11	2178049,47		**0,10**	
598	476677,59	2178053,24		**0,10**	
599	476621,42	2178077,99		**0,10**	
600	476622,35	2178080,15		**0,10**	
601	476493,34	2178136,09		**0,10**	
602	476489,94	2178128,54		**0,10**	
603	476450,28	2178146,39		**0,10**	
604	476456,08	2178159,27		**0,10**	
605	476446,07	2178164,01		**0,10**	
606	476467,42	2178212,42		**0,10**	
607	476471,58	2178210,57		**0,10**	
608	476485,34	2178241,76		**0,10**	
609	476466,02	2178250,44		**0,10**	
610	476470,20	2178259,73		**0,10**	
611	476455,36	2178266,40		**0,10**	
612	476466,31	2178290,73		**0,10**	
613	476437,64	2178303,63		**0,10**	
614	476442,92	2178315,60		**0,10**	
615	476400,40	2178334,75		**0,10**	
616	476397,56	2178328,12		**0,10**	
617	476388,48	2178331,82		**0,10**	
618	476391,27	2178338,85		**0,10**	
619	476358,81	2178353,47		**0,10**	
620	476356,55	2178349,01		**0,10**	
621	476342,87	2178355,16		**0,10**	
622	476344,92	2178359,72		**0,10**	
623	476288,30	2178385,15		**0,10**	
624	476291,77	2178392,87		**0,10**	
625	476287,62	2178394,73		**0,10**	
626	476286,43	2178405,91		**0,10**	
627	476261,40	2178411,89		**0,10**	
628	476264,72	2178425,78		**0,10**	
629	476259,12	2178427,91		**0,10**	

630	476256,44	2178422,57		**0,10**	
631	476232,57	2178434,45		**0,10**	
632	476227,88	2178426,73		**0,10**	
633	476228,29	2178407,55		**0,10**	
634	476110,57	2178404,42		**0,10**	
635	476110,52	2178401,32		**0,10**	
636	476089,84	2178400,08		**0,10**	
637	476089,30	2178409,20		**0,10**	
638	476080,93	2178408,70		**0,10**	
639	476080,93	2178408,89		**0,10**	
640	476040,97	2178406,50		**0,10**	
1	476039,23	2178435,86		**0,10**	

Раздел 3

Сведения о местоположении измененных (уточненных) границ объекта							
1. Система координат МСК -50, зона 2							
2. Сведения о характерных точках границ объекта							
Обозначение характерных точек границ	Существующие координаты, м		Измененные (уточненные) координаты, м		Метод определения координат характерной точки	Средняя квадратическая погрешность положения характерной точки (Mt), м	Описание обозначения точки на местности (при наличии)
	X	Y	X	Y			
1	**2**	**3**	**4**	**5**	**6**	**7**	**8**
-	-	-	-	-	-	-	-
3. Сведения о характерных точках части (частей) границы объекта							
-	-	-	-	-	-	-	-

Раздел 4

План границ объекта

Экспликация земель:					
землепользователь	**квартал**	**Категория земель**	**правообладатель**	**Лицо, в пользу которого установлены ограничение прав и обременение объекта недвижимости**	**площадь**
50:11:0000000:358	50:11:0000000	Земли населенных пунктов	Муниципальное образование "Городской округ Красногорск Московской области"	-	**6269**
50:11:0010104:57	50:11:0010104	Земли населенных пунктов	Муниципальное образование "Городской округ Красногорск Московской области"	-	**2739**
50:11:0000000:169733	50:11:0000000	Земли населенных пунктов	Муниципальное образование "Городской округ Красногорск Московской области"	-	**2350**
50:11:0010104:4722	50:11:0010104	Земли населенных пунктов	Муниципальное образование "Городской округ Красногорск Московской области"	-	**1884**
50:11:0010111:188	50:11:0010111	Земли населенных пунктов	Муниципальное образование "Городской округ Красногорск Московской области"	-	**1791**
50:11:0010109:1487	50:11:0010109	Земли населенных пунктов	Муниципальное образование "Городской округ Красногорск Московской области"	-	**1709**
50:11:0010108:13	50:11:0010108	Земли населенных пунктов	Муниципальное образование "Городской округ Красногорск Московской области"	-	**1535**
50:11:0010104:7479	50:11:0010104	Земли населенных пунктов	Муниципальное образование "Городской округ Красногорск Московской области"	-	**1336**
50:11:0010110:2005	50:11:0010110	Земли населенных пунктов	Муниципальное образование "Городской округ Красногорск Московской области"	-	**1037**
50:11:0010110:2019	50:11:0010110	Земли населенных пунктов	Муниципальное образование "Городской округ Красногорск Московской области"	-	**1030**
50:11:0000000:352	50:11:0000000	Земли населенных пунктов	Муниципальное образование "Городской округ Красногорск Московской области"	-	**988**
50:11:0010110:1385	50:11:0010110	Земли населенных пунктов	Муниципальное образование "Городской округ Красногорск Московской области"	-	**769**
50:11:0010110:1222	50:11:0010110	Земли населенных пунктов	Муниципальное образование "Городской округ Красногорск Московской области"	-	**734**
50:11:0010107:91	50:11:0010107	Земли населенных пунктов	Муниципальное образование "Городской округ Красногорск Московской области"	-	**711**
50:11:0010104:5027	50:11:0010104	Земли населенных пунктов	Муниципальное образование "Городской округ Красногорск Московской области"	-	**613**

50:11:0010110:96	50:11:0010110	Земли населенных пунктов	Муниципальное образование "Городской округ Красногорск Московской области"	-	**573**
50:11:0010110:1442	50:11:0010110	Земли населенных пунктов	Муниципальное образование "Городской округ Красногорск Московской области"	-	**536**
50:11:0010111:174	50:11:0010111	Земли населенных пунктов	Общество с ограниченной ответственностью «Меридиан» ИНН 5040080548	Акционерное общество "Красногорская теплосеть", ИНН: 5024047494	**524**
50:11:0000000:170458	50:11:0000000	Земли населенных пунктов	Муниципальное образование "Городской округ Красногорск Московской области"	-	**504**
50:11:0010104:81	50:11:0010104	Земли населенных пунктов	Муниципальное образование "Городской округ Красногорск Московской области"	Акционерное общество "Красногорская теплосеть", ИНН: 5024047494	**444**
50:11:0000000:169923	50:11:0000000	Земли населенных пунктов	Муниципальное образование "Городской округ Красногорск Московской области"	-	**444**
50:11:0000000:169996	50:11:0000000	Земли населенных пунктов	Муниципальное образование "Городской округ Красногорск Московской области"	-	**433**
50:11:0000000:155738	50:11:0000000	Земли промышленности, энергетики, транспорта, связи, радиовещания, телевидения, информатики, земли для обеспечения космической деятельности, земли обороны, безопасности и земли иного специального назначения	Муниципальное образование "Городской округ Красногорск Московской области"	-	**424**
50:11:0000000:172229	50:11:0000000	Заготовка древесины (включая СОМ); заготовка и сбор недревесных лесных ресурсов; заготовка пищевых лесных ресурсов и сбор лекарственных растений; осуществление научно-исследовательской деятельности, образовательной деятельности; осуществление рекреационной деятельности; выращивание лесных плодовых, ягодных, декоративных растений, лекарственных растений; выращивание посадочного материала лесных растений (саженцев, сеянцев); строительство и эксплуатация водохранилищ и иных искусственных водных объектов, а также гидротехнических сооружений, морских портов, морских терминалов, речных портов, причалов; строительство, реконструкция, эксплуатация линейных объектов; осуществление	Муниципальное образование "Городской округ Красногорск Московской области"	-	**421**

		религиозной деятельности; изыскательские работы			
50:11:0010110:1	50:11:0010110	Земли населенных пунктов	Муниципальное образование "Городской округ Красногорск Московской области"	-	**416**
50:11:0010113:917	50:11:0010113	Земли населенных пунктов	Муниципальное образование "Городской округ Красногорск Московской области"	-	**404**
50:11:0010110:1223	50:11:0010110	Земли населенных пунктов	Муниципальное образование "Городской округ Красногорск Московской области"	-	**360**
50:11:0010109:78	50:11:0010109	Земли населенных пунктов	Муниципальное образование "Городской округ Красногорск Московской области"	-	**338**
50:11:0010109:113	50:11:0010109	Земли населенных пунктов	Муниципальное образование "Городской округ Красногорск Московской области"	-	**321**
50:11:0010113:922	50:11:0010113	Земли населенных пунктов	Муниципальное образование "Городской округ Красногорск Московской области"	-	**301**
50:11:0010104:5022	50:11:0010104	Земли населенных пунктов	Муниципальное образование "Городской округ Красногорск Московской области"	-	**260**
50:11:0010109:9	50:11:0010109	Земли населенных пунктов	Муниципальное образование "Городской округ Красногорск Московской области"	Акционерное общество "Красногорская теплосеть", ИНН: 5024047494	**269**
50:11:0010110:5	50:11:0010110	Земли населенных пунктов	Муниципальное образование "Городской округ Красногорск Московской области"	-	**254**
50:11:0000000:170439	50:11:0000000	Земли населенных пунктов	Муниципальное образование "Городской округ Красногорск Московской области"	-	**254**
50:11:0010112:54	50:11:0010112	Земли населенных пунктов	Муниципальное образование "Городской округ Красногорск Московской области"	-	**249**
50:11:0010304:2692	50:11:0010304	Земли населенных пунктов	Муниципальное образование "Городской округ Красногорск Московской области"	Акционерное общество "Красногорская теплосеть", ИНН: 5024047494	**247**
50:11:0010110:1991	50:11:0010110	Земли населенных пунктов	Муниципальное образование "Городской округ Красногорск Московской области"	Акционерное общество "Красногорская теплосеть", ИНН: 5024047494	**245**
50:11:0010110:1221	50:11:0010110	Земли населенных пунктов	Муниципальное образование "Городской округ Красногорск Московской области"	-	**211**
50:11:0010109:117	50:11:0010109	Земли населенных пунктов	Муниципальное образование "Городской округ Красногорск Московской области"	-	**171**
50:11:0010104:636	50:11:0010104	Земли населенных пунктов	Муниципальное образование "Городской округ Красногорск Московской области"	-	**167**
50:11:0010107:78	50:11:0010107	Земли населенных пунктов	Муниципальное образование "Городской округ Красногорск Московской области"	Акционерное общество "Красногорская теплосеть", ИНН: 5024047494	**148**

50:11:0010110:107	50:11:0010110	Земли населенных пунктов	Муниципальное образование "Городской округ Красногорск Московской области"	Акционерное общество "Красногорская теплосеть", ИНН: 5024047494	**145**
50:11:0010304:2687	50:11:0010304	Земли населенных пунктов	Муниципальное образование "Городской округ Красногорск Московской области"	-	**138**
50:11:0010108:9	50:11:0010108	Земли населенных пунктов	Муниципальное образование "Городской округ Красногорск Московской области"	-	**129**
50:11:0010104:164	50:11:0010104	Земли населенных пунктов	под размещение производственной базы	Акционерное общество "Красногорская теплосеть", ИНН: 5024047494	**129**
50:11:0000000:170460	50:11:0000000	Земли населенных пунктов	Муниципальное образование "Городской округ Красногорск Московской области"		**120**
50:11:0010112:43	50:11:0010112	Земли населенных пунктов	для размещения кафе "Лада"	Акционерное общество "Красногорская теплосеть", ИНН: 5024047494	**118**
50:11:0010110:108	50:11:0010112	Земли населенных пунктов	Муниципальное образование "Городской округ Красногорск Московской области"	-	**108**
50:11:0000000:172051	50:11:0000000	Земли населенных пунктов	Муниципальное образование "Городской округ Красногорск Московской области"	-	**99**
50:11:0010112:53	50:11:0010112	Земли населенных пунктов	Муниципальное образование "Городской округ Красногорск Московской области"	-	**86**
50:11:0010113:14	50:11:0010113	Земли населенных пунктов	Муниципальное образование "Городской округ Красногорск Московской области"	Акционерное общество "Красногорская теплосеть", ИНН: 5024047494	**84**
50:11:0010304:26	50:11:0010304	Земли населенных пунктов	для размещения магазина	Акционерное общество "Красногорская теплосеть", ИНН: 5024047494	**71**
50:11:0010110:1443	50:11:0010110	Земли населенных пунктов	Муниципальное образование "Городской округ Красногорск Московской области"	-	**48**
50:11:0010110:2596	50:11:0010110	Земли населенных пунктов	Муниципальное образование "Городской округ Красногорск Московской области"	-	**47**
50:11:0010109:109	50:11:0010109	Земли населенных пунктов	Муниципальное образование "Городской округ Красногорск Московской области"	Акционерное общество "Красногорская теплосеть", ИНН: 5024047494	**43**
50:11:0010109:139	50:11:0010109	Земли населенных пунктов	Муниципальное образование "Городской округ Красногорск Московской области"	-	**30**
50:11:0010112:56	50:11:0010112	Земли населенных пунктов	Муниципальное образование "Городской округ Красногорск Московской области"	-	**27**
50:11:0010111:5535	50:11:0010111	Земли населенных пунктов	Муниципальное образование "Городской округ Красногорск Московской области"	Акционерное общество "Красногорская теплосеть", ИНН: 5024047494	**26**

50:11:0010110:12	50:11:0010110	Земли населенных пунктов	Муниципальное образование "Городской округ Красногорск Московской области"	Акционерное общество "Красногорская теплосеть", ИНН: 5024047494	**26**
50:11:0010107:378	50:11:0010107	Земли населенных пунктов	Муниципальное образование "Городской округ Красногорск Московской области"	-	**25**
50:11:0010112:1900	50:11:0010112	Земли населенных пунктов	Муниципальное образование "Городской округ Красногорск Московской области"	-	**24**
50:11:0010110:109	50:11:0010110	Земли населенных пунктов	Муниципальное образование "Городской округ Красногорск Московской области"	-	**23**
50:11:0010110:3	50:11:0010110	Земли населенных пунктов	Муниципальное образование "Городской округ Красногорск Московской области"	-	**20**
50:11:0010112:44	50:11:0010112	Земли населенных пунктов	для размещения административного здания и здания склада	Акционерное общество "Красногорская теплосеть", ИНН: 5024047494	**19**
50:11:0010113:924	50:11:0010113	Земли населенных пунктов	Муниципальное образование "Городской округ Красногорск Московской области"	Акционерное общество "Красногорская теплосеть", ИНН: 5024047494	**19**
50:11:0010112:27	50:11:0010112	Земли населенных пунктов	для размещения здания кафе	Акционерное общество "Красногорская теплосеть", ИНН: 5024047494	**18**
50:11:0010110:1705	50:11:0010110	Земли населенных пунктов	Муниципальное образование "Городской округ Красногорск Московской области"	Акционерное общество "Красногорская теплосеть", ИНН: 5024047494	**17**
50:11:0010107:19	50:11:0010107	Земли населенных пунктов	Муниципальное образование "Городской округ Красногорск Московской области"	Акционерное общество "Красногорская теплосеть", ИНН: 5024047494	**15**
50:11:0010109:114	50:11:0010109	Земли населенных пунктов	Муниципальное образование "Городской округ Красногорск Московской области"	-	**14**
50:11:0010110:95	50:11:0010110	Земли населенных пунктов	Муниципальное образование "Городской округ Красногорск Московской области"	Акционерное общество "Красногорская теплосеть", ИНН: 5024047494	**8**
50:11:0000000:170530	50:11:0000000	Земли населенных пунктов	Муниципальное образование "Городской округ Красногорск Московской области"	-	**5**
50:11:0010112:50	50:11:0010112	Земли населенных пунктов	Муниципальное образование "Городской округ Красногорск Московской области"	-	**5**
50:11:0010107:6	50:11:0010107	Земли населенных пунктов	Муниципальное образование "Городской округ Красногорск Московской области"	Акционерное общество "Красногорская теплосеть", ИНН: 5024047494	**3**
50:11:0010110:93	50:11:0010110	Земли населенных пунктов	Муниципальное образование "Городской округ Красногорск Московской области"	-	**2**
50:11:0010107:112	50:11:0010107	Земли населенных пунктов	под гараж	Акционерное общество "Красногорская теплосеть", ИНН: 5024047494	**1**

50:11:0010112:46	50:11:0010112	Земли населенных пунктов	для размещения здания - "торговые ряды"	Акционерное общество "Красногорская теплосеть", ИНН: 5024047494	**1**
Земли не разграниченной государственной собственности	50:11:0010107, 50:11:0010104, 50:11:0010110, 50:11:0010112, 50:11:0010111, 50:11:0010304, 50:11:0010109, 50:11:0000000, 50:11:0010113, 50:11:0010108	Категория земель не определена	Администрация г. о. Красногорск	-	**27887**
Площадь испрашиваемого земельного участка: S=63 993 кв. м					**63993 кв. м**

Масштаб 1:500

Система координат МСК-50

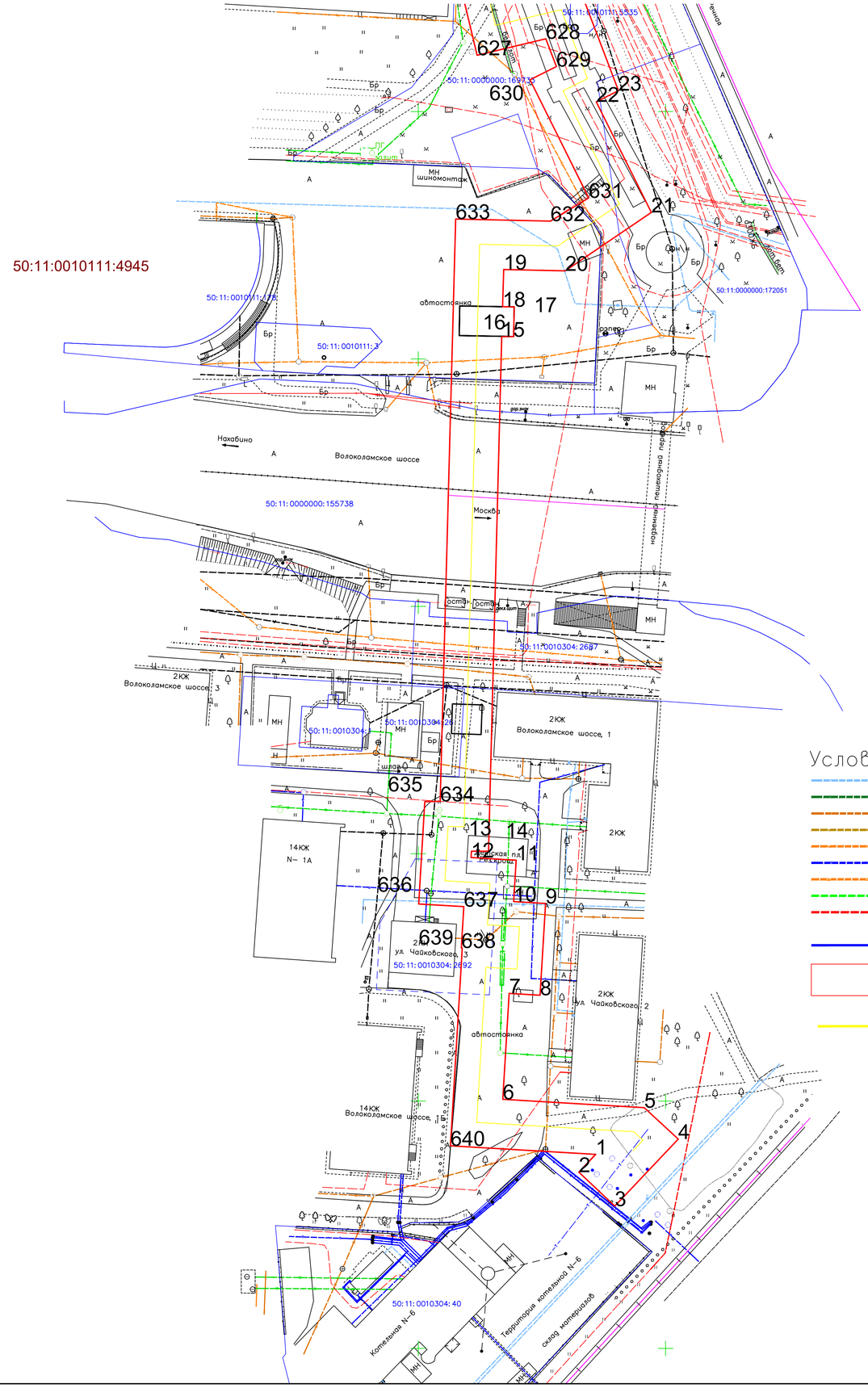

Условные обозначения:

- газопровод
- водопровод
- канализация
- канализация хоз.–бытовая напорная
- канализация
- теплосеть
- дренаж
- кабель связи
- кабель электр. низкого
- кадастровые границы
- граница охранной зоны
- проектируемая трасса

Раздел 4

План границ объекта

Изм.	Кол.уч.	Лист	№ док.	Подп.	Дата	Московская область, г о Красногорск	
Разработал		Трофимова С. Е			2026	Строительство участка магистральной кольцевой тепловой сети от котельной № 6 до котельной №1 по адресу: Московская область, г. Красногорск, вдоль ул. Речная	Стадия: Р; Лист: 1; Листов: 13
						План границ объекта	АО "ГК "ЕКС"

Взам. инв. №

Подп. и дата

Инв. № подл.

Файл:

Формат А1

Масштаб 1:500

Система координат МСК-50

Раздел 4

План границ объекта

С
СЗ СВ
З В
ЮЗ ЮВ
Ю

50:11:0010111:4945

Изм.	Кол.уч.	Лист	№ док.	Подп.	Дата	Московская область , г о Красногорск	
Разработал		Трофимова С. Е			2025	Строительство участка магистральной кольцевой тепловой сети от котельной № 6 до котельной №7 по адресу: Московская область, г. Красногорск, вдоль ул. Речная	Стадия: Р; Лист: 2; Листов: 13
						План границ объекта	АО "ГК "ЕКС"

Взам. инв.№ | Подп. и дата | Инв.№ подл.

Файл: Формат А1

Масштаб 1:500

Система координат МСК-50

Раздел 4

План границ объекта

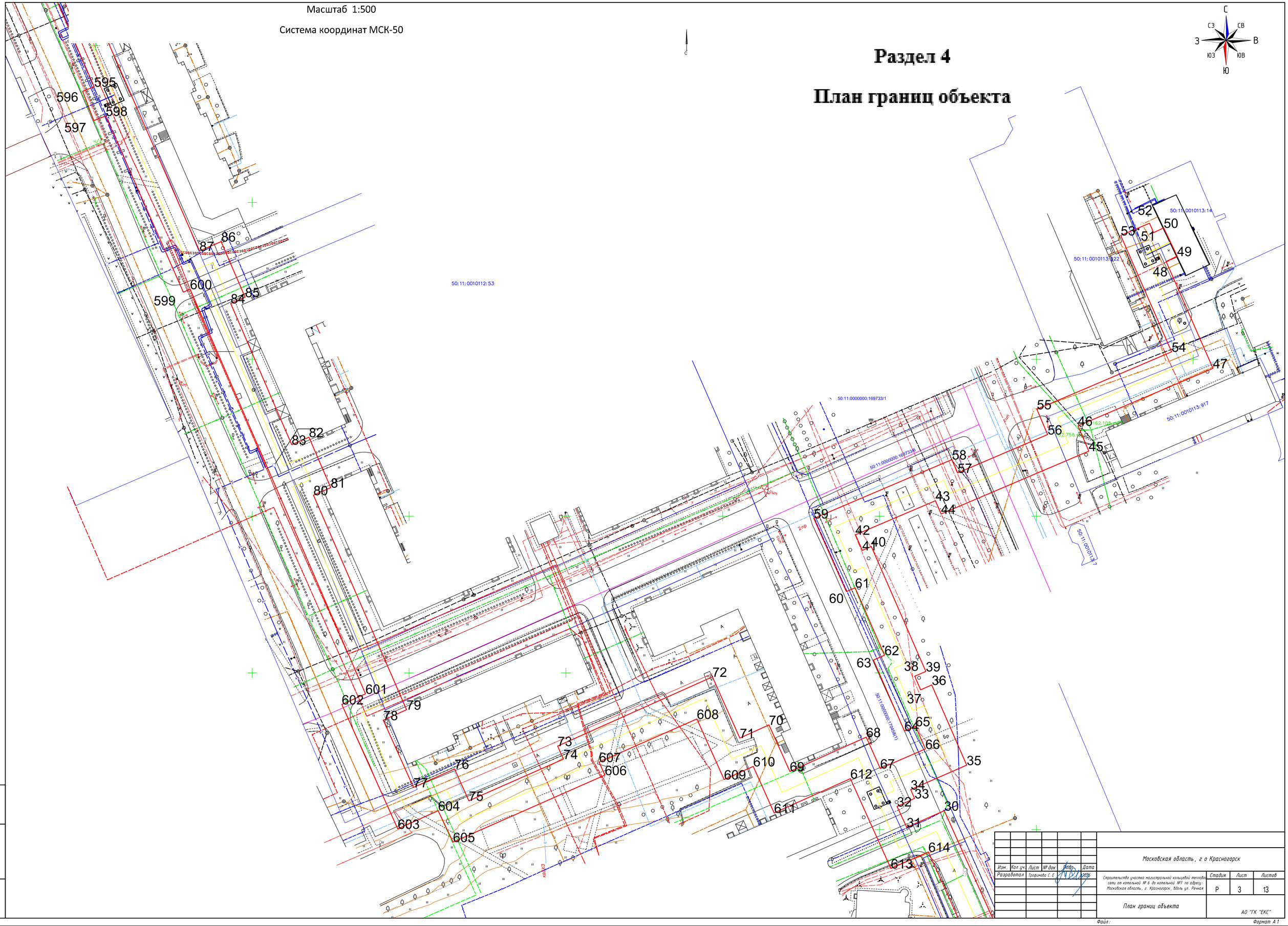

Изм.	Кол.уч.	Лист	№ док.	Подп.	Дата
Разработал		Трофимова С. Е.			2026

Московская область, г о Красногорск

Строительство участка магистральной кольцевой теплоподсети от котельной № 6 до котельной №7 по адресу: Московская область, г. Красногорск, вдоль ул. Речная

Стадия	Лист	Листов
Р	3	13

План границ объекта

АО "ГК "ЕКС"

Файл:

Формат А1

Взам. инв. №

Подп. и дата

Инв. № подл.

Масштаб 1:500

Система координат МСК-50

Раздел 4

План границ объекта

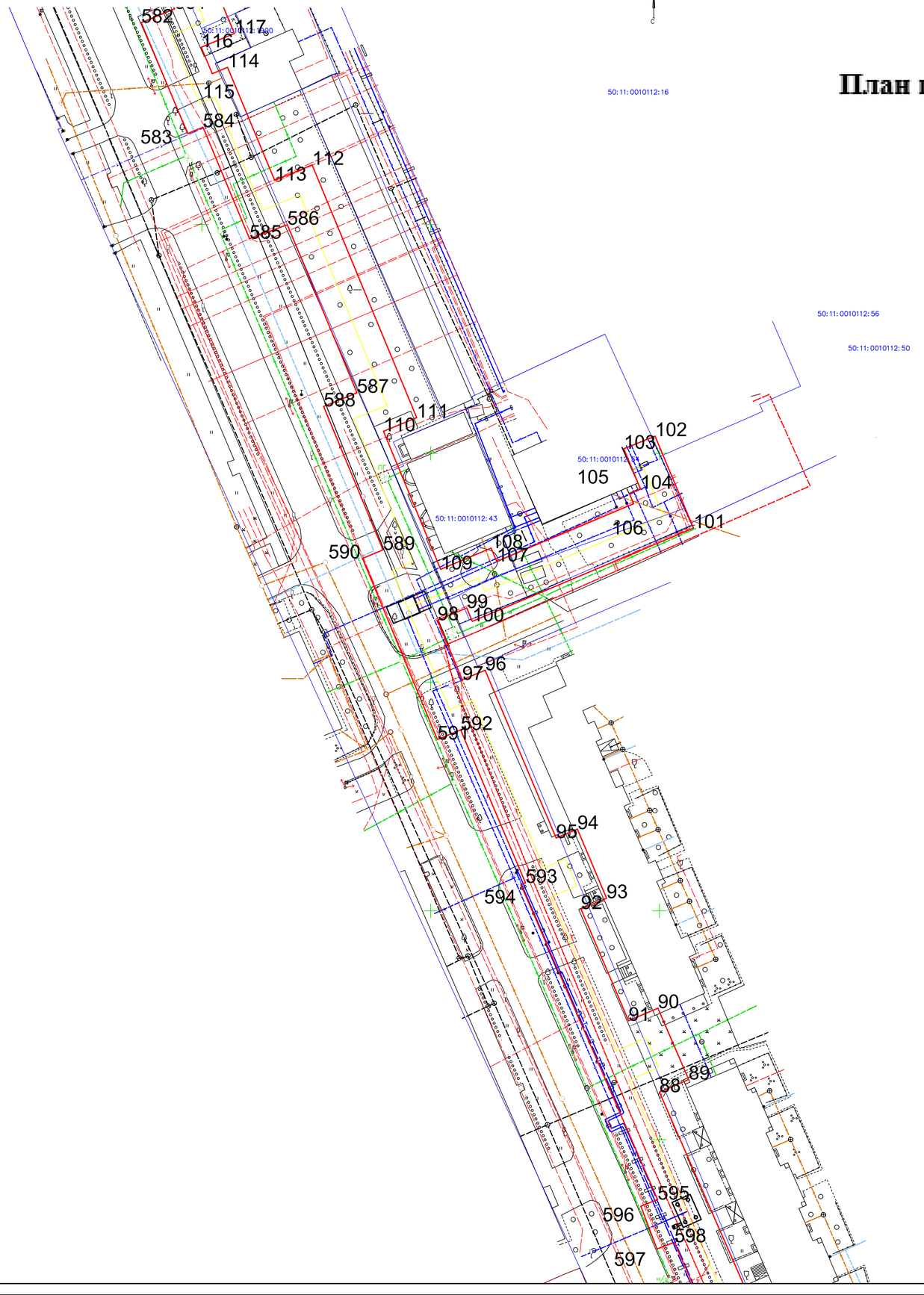

						Московская область, г о Красногорск	
Изм.	Кол. уч.	Лист	№ док.	Подп.	Дата		
Разработал		Трофимова С. Е.			2025	Строительство участка магистральной кольцевой тепловой сети от котельной № 6 до котельной №7 по адресу: Московская область, г. Красногорск, вдоль ул. Речная	Стадия: Р; Лист: 4; Листов: 13
						План границ объекта	АО "ГК "ЕКС"

Взам. инв. №

Подп. и дата

Инв. № подл.

Файл:

Формат А1

Масштаб 1:500

Система координат МСК-50

Раздел 4

План границ объекта

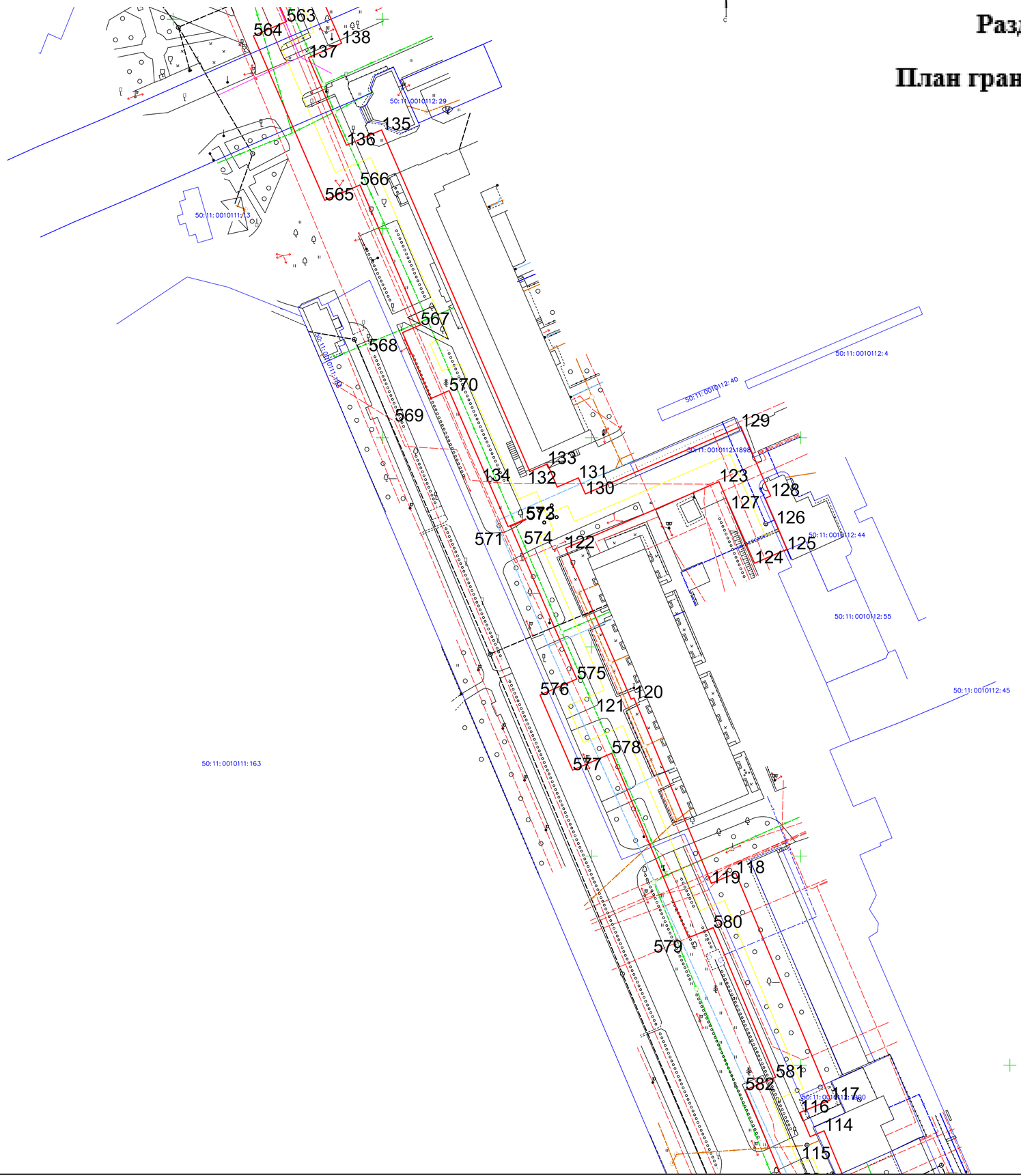

						Московская область, г о Красногорск	
Изм.	Кол.уч.	Лист	№ док.	Подп.	Дата		
Разработал		Трофимова С. Е.			2025	Строительство участка магистральной кольцевой тепловой сети от котельной № 6 до котельной №7 по адресу: Московская область, г. Красногорск, вдоль ул. Речная	Стадия: Р; Лист: 5; Листов: 13
						План границ объекта	АО "ГК "ЕКС"

Взам. инв. №

Подп. и дата

Инв. № подл.

Масштаб 1:500

Система координат МСК-50

Раздел 4

План границ объекта

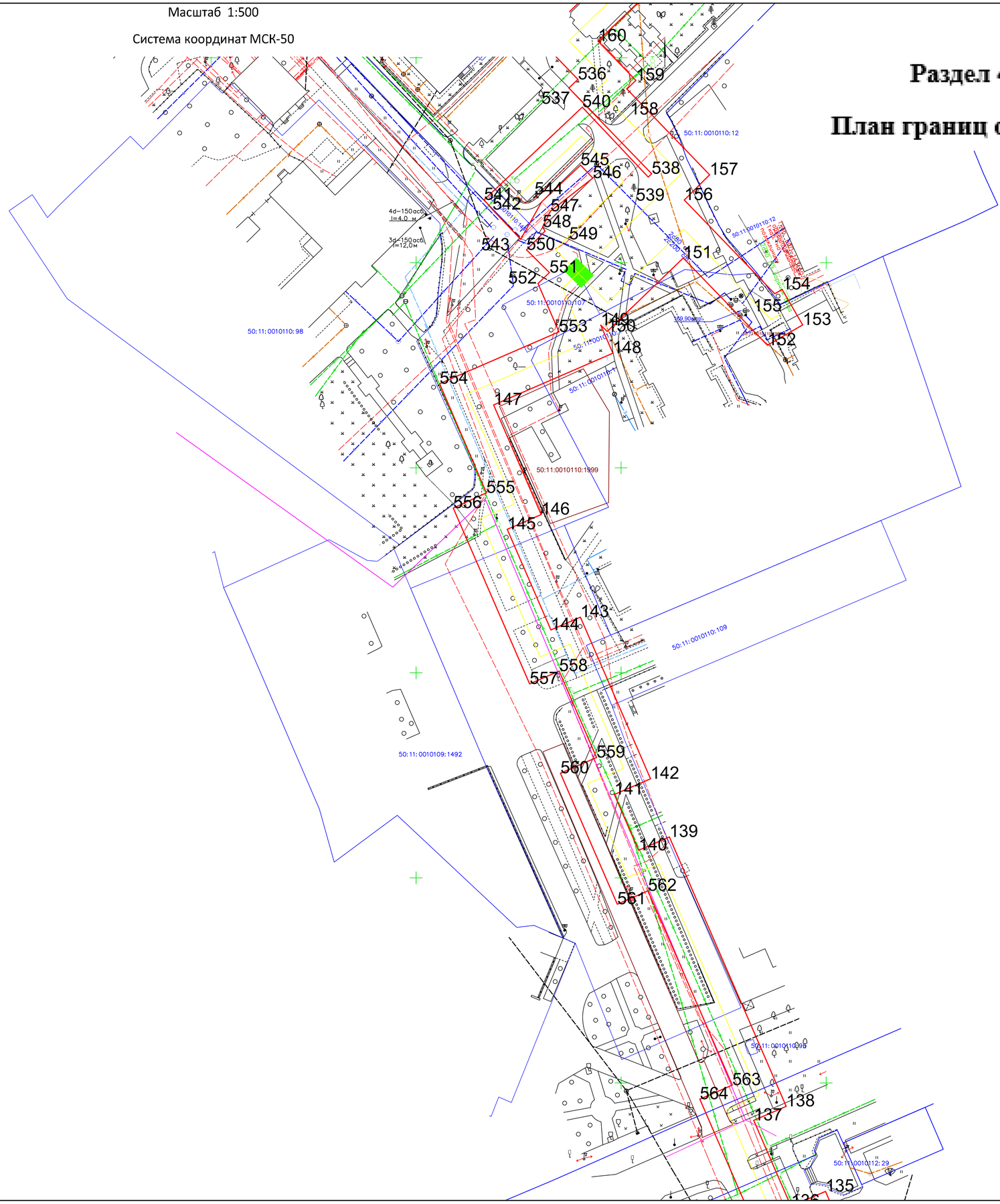

Изм.	Кол.уч.	Лист	№ док.	Подп.	Дата
Разработал		Трофимова С.Е.			2025

Московская область, г о Красногорск

Строительство участка магистральной кольцевой тепловой сети от котельной № 6 до котельной №7 по адресу: Московская область, г. Красногорск, вдоль ул. Речная

Стадия	Лист	Листов
Р	6	13

План границ объекта

АО "ГК "ЕКС"

Взам. инв.№

Подп. и дата

Инв.№ подл.

Файл:

Формат А1

Масштаб 1:500

Система координат МСК-50

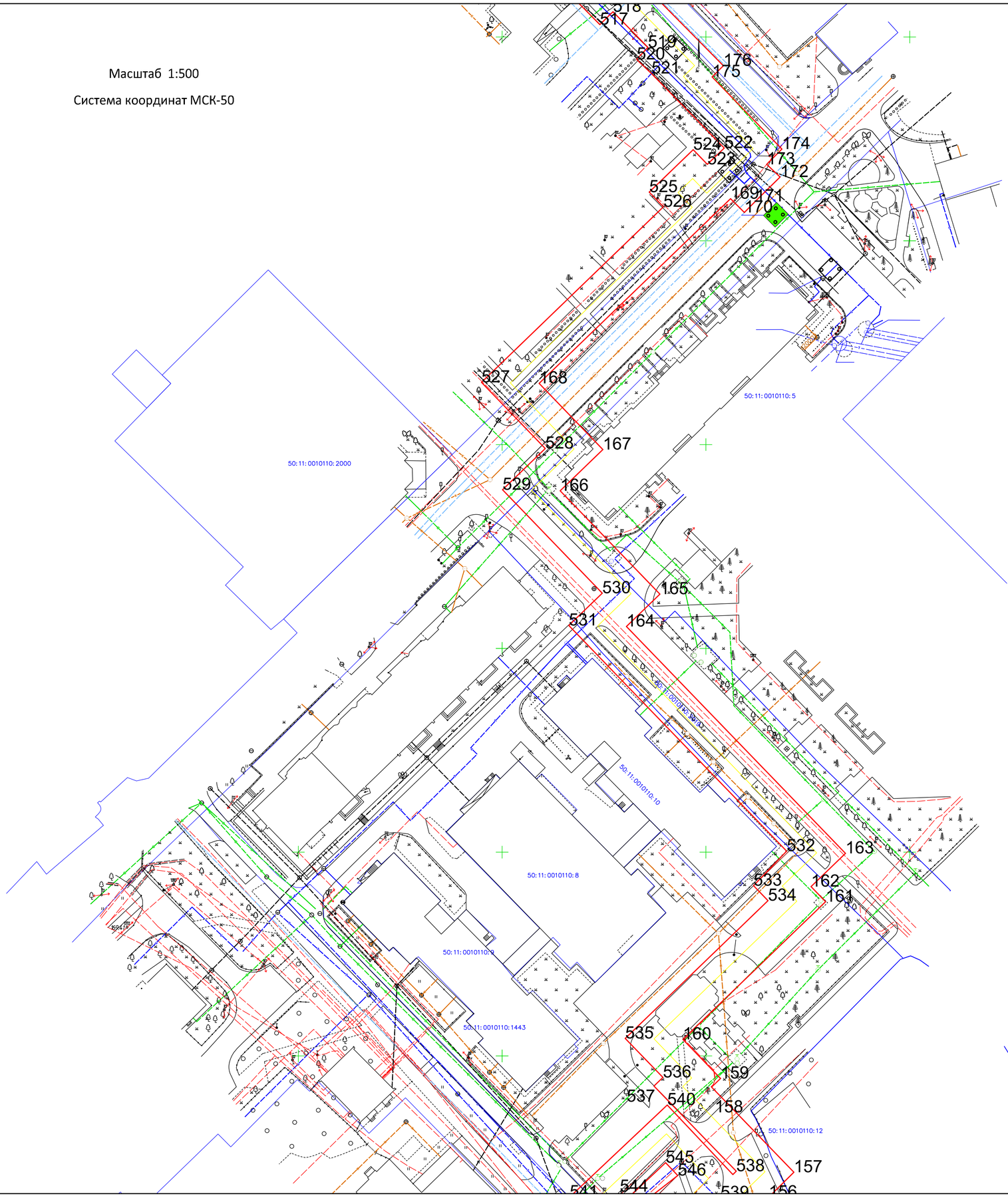

С
СЗ
СВ
З
В
ЮЗ
ЮВ
Ю

Раздел 4

План границ объекта

						Московская область, г о Красногорск	
Изм.	Кол уч	Лист	№ док.	Подп.	Дата		
Разработал		Трофимова С Е			2025	Строительство участка магистральной кольцевой тепловой сети от котельной № 6 до котельной №7 по адресу: Московская область, г. Красногорск, вдоль ул. Речная	Стадия: Р; Лист: 7; Листов: 13
						План границ объекта	АО "ГК "ЕКС"

Взам. инв №

Подп. и дата

Инв.№ подл.

Файл:

Формат А1

Масштаб 1:500

Система координат МСК-50

С
СЗ СВ
З В
ЮЗ ЮВ
Ю

Раздел 4

План границ объекта

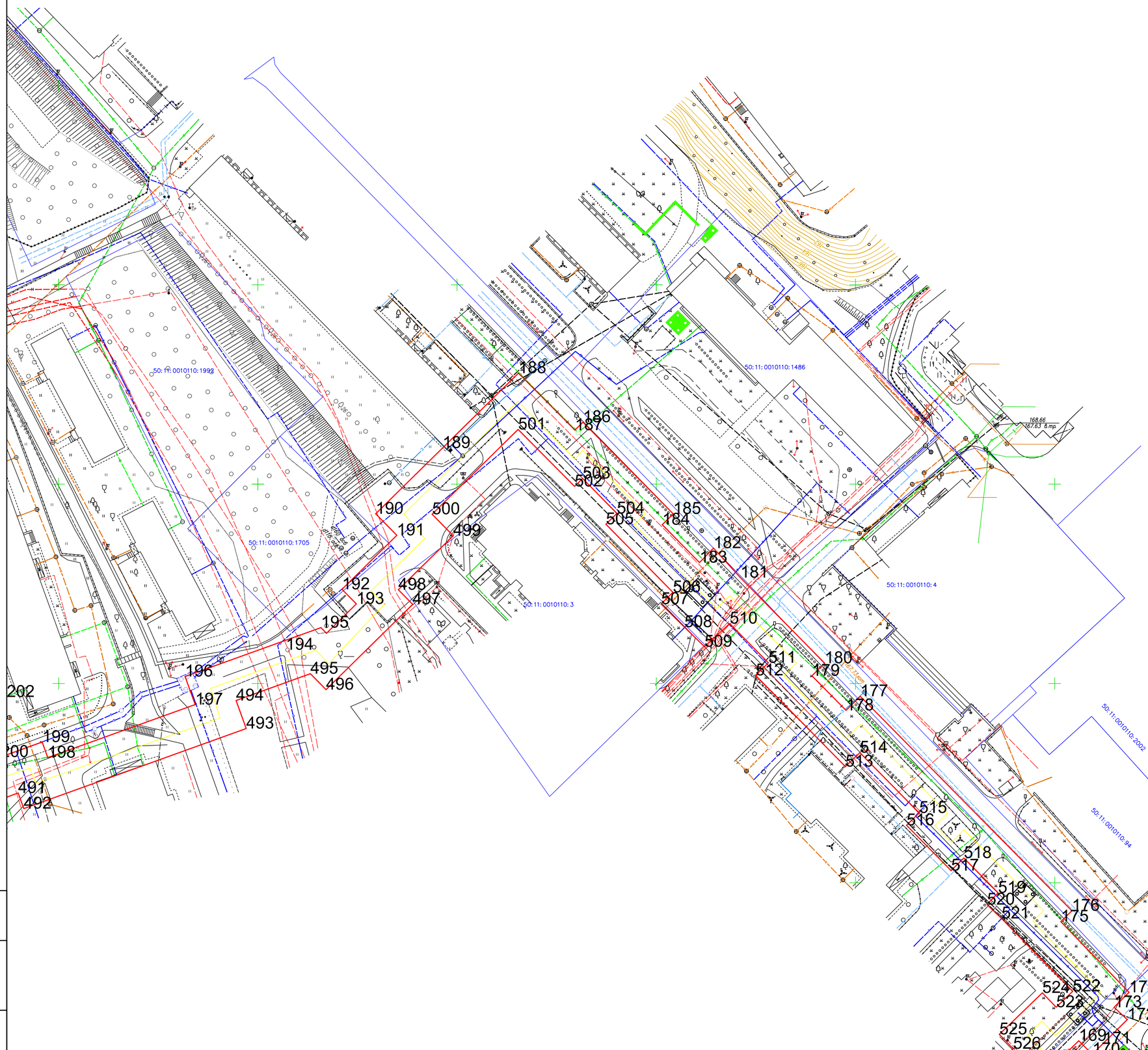

							Московская область, г о Красногорск
Изм.	Кол. уч.	Лист	№ док.	Подп.	Дата		
Разработал		Трофимова С. Е.			2025	Строительство участка магистральной кольцевой тепловой сети от котельной № 6 до котельной №7 по адресу: Московская область, г. Красногорск, вдоль ул. Речная	Стадия: Р; Лист: 8; Листов: 13
						План границ объекта	АО "ГК "ЕКС"

Взам. инв.№ | Подп. и дата | Инв.№ подл.

Файл: Формат А1

Масштаб 1:500

Система координат МСК-50

Раздел 4

План границ объекта

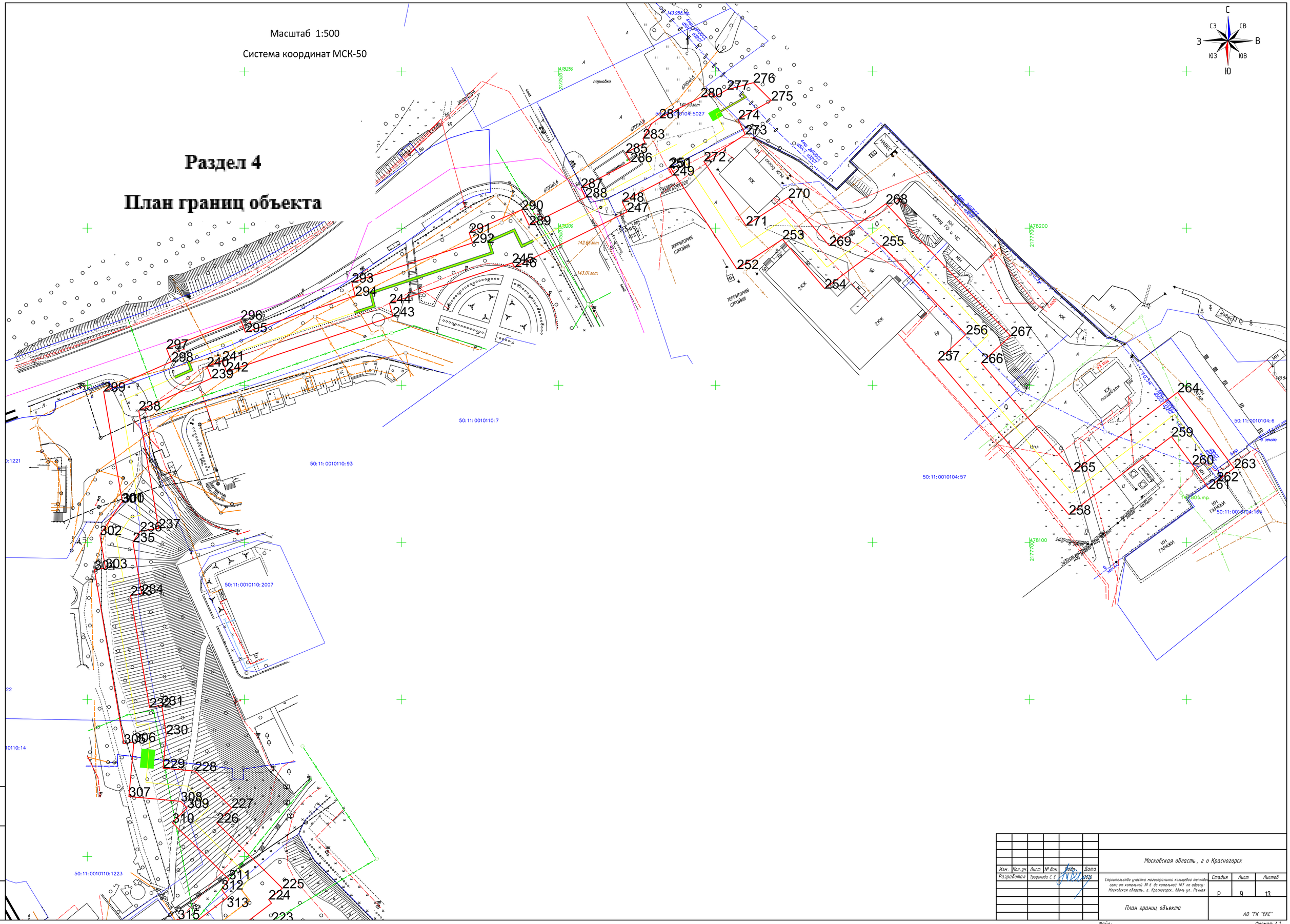

Изм.	Кол.уч.	Лист	№ док.	Подп.	Дата
Разработал		Трофимова С. Е.			2026

Московская область, г о Красногорск

Строительство участка магистральной кольцевой теплоподсети от котельной № 6 до котельной №7 по адресу: Московская область, г. Красногорск, вдоль ул. Речная

Стадия	Лист	Листов
Р	9	13

План границ объекта

АО "ГК "ЕКС"

Файл:

Формат А1

Взам. инв. №

Подп. и дата

Инв. № подл.

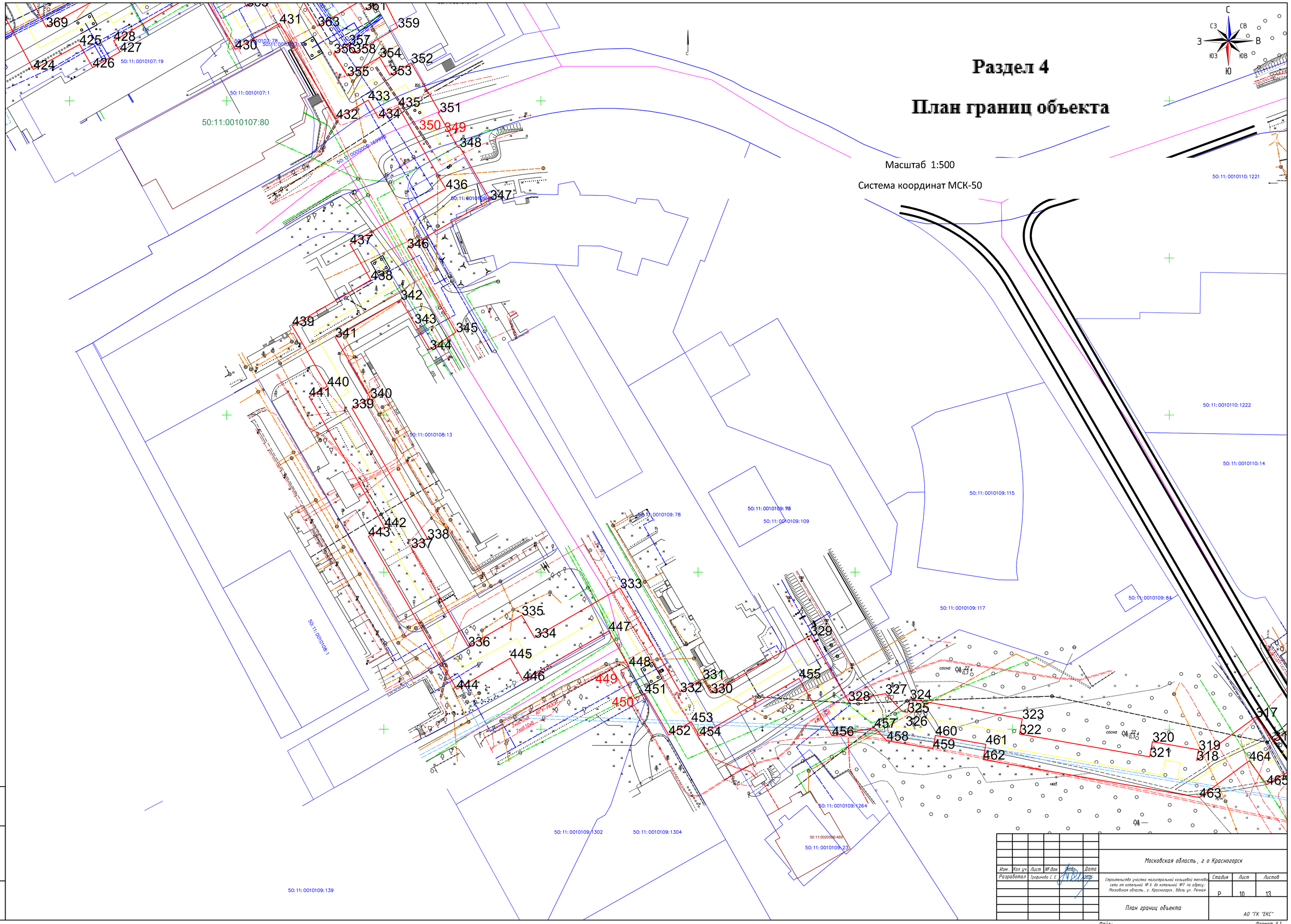

Изм.	Кол.уч.	Лист	№ док.	Подп.	Дата
Разработал		Трофимова С. Е.			2026

Московская область, г о Красногорск

Строительство участка магистральной кольцевой тепловой сети от котельной № 6 до котельной №7 по адресу: Московская область, г. Красногорск, вдоль ул. Речная

Стадия	Лист	Листов
Р	10	13

План границ объекта

АО "ГК "ЕКС"

Файл:

Формат А1

Взам. инв №

Подп. и дата

Инв № подл.

Раздел 4

План границ объекта

Масштаб 1:500

Система координат МСК-50

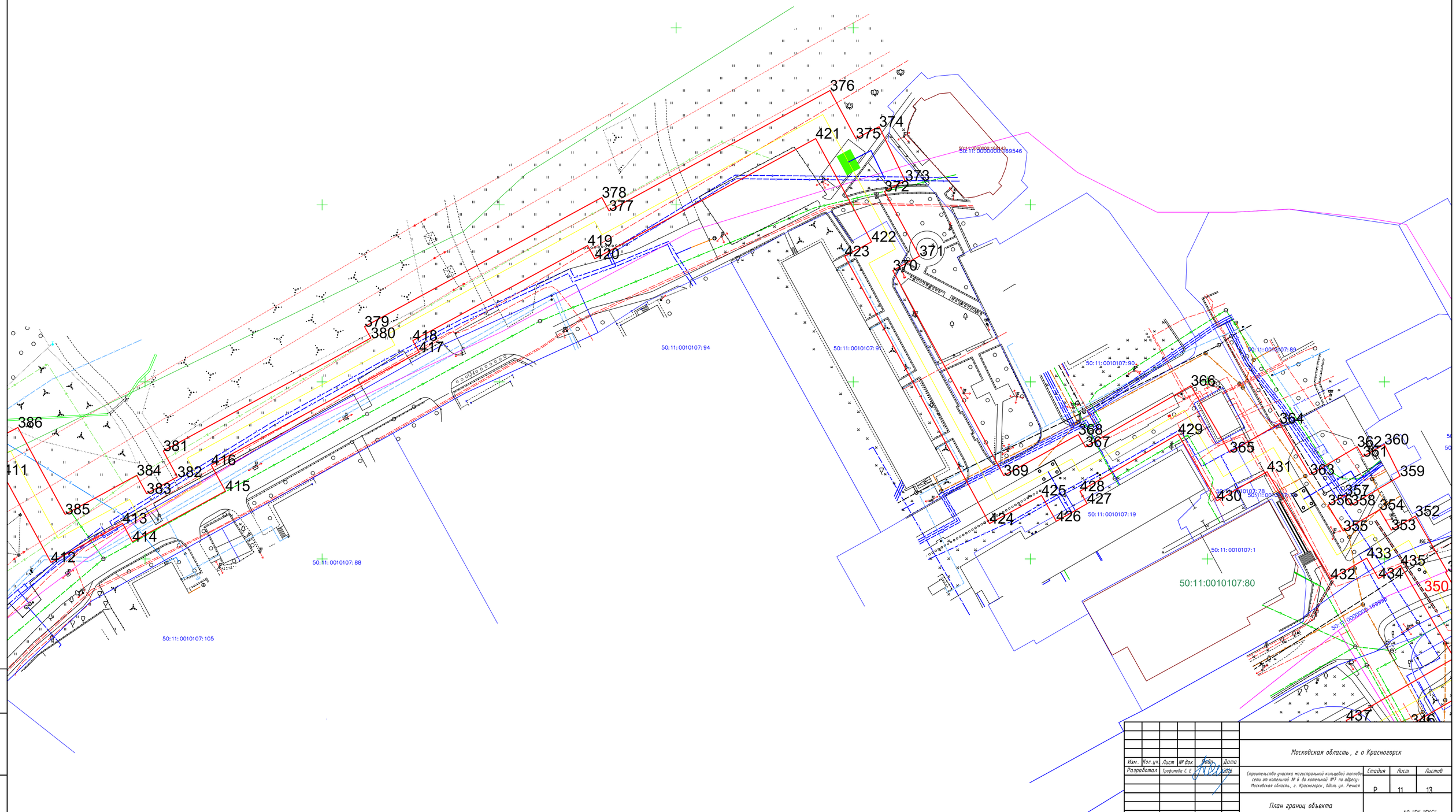

						Московская область , г о Красногорск	
Изм.	Кол.уч.	Лист	№ док.	Подп.	Дата		
Разработал		Трофимова С. Е.			2026	Строительство участка магистральной кольцевой тепловой сети от котельной № 6 до котельной №7 по адресу: Московская область, г. Красногорск, вдоль ул. Речная	Стадия: Р; Лист: 11; Листов: 13
						План границ объекта	АО "ГК "ЕКС"

Взам. инв. №

Подп. и дата

Инв. № подл.

Файл:

Формат А1

Раздел 4

План границ объекта

Масштаб 1:500

Система координат МСК-50

Изм.	Кол.уч.	Лист	№ док	Подп.	Дата	Московская область, г о Красногорск		
Разработал		Трофимова С. Е			2026	Строительство участка магистральной кольцевой тепловой сети от котельной № 6 до котельной №7 по адресу: Московская область, г. Красногорск, вдоль ул. Речная	Стадия Р	Лист 12	Листов 13

План границ объекта

АО "ГК "ЕКС"

Раздел 4

План границ объекта

Масштаб 1:500

Система координат МСК-50

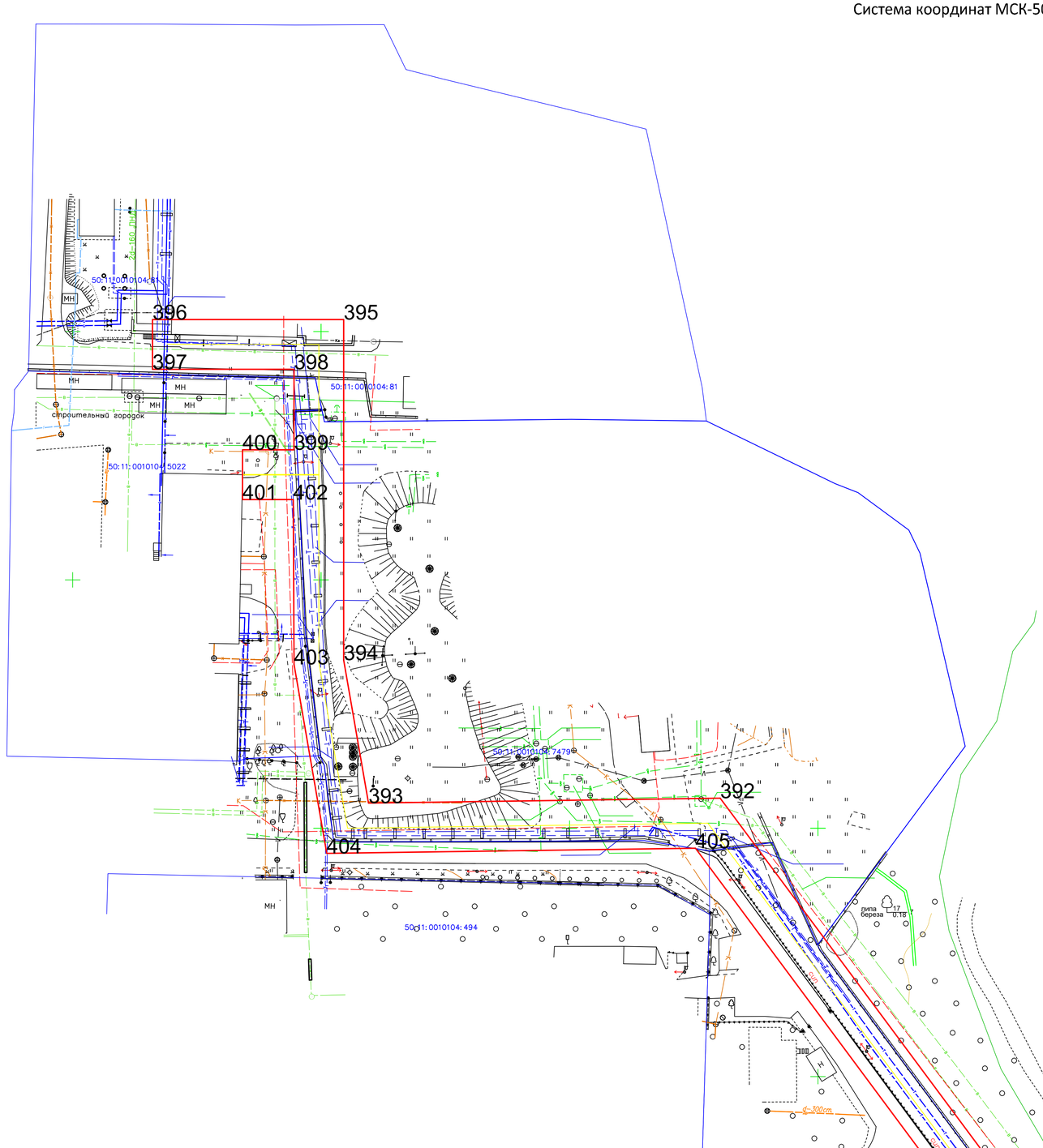

Изм.	Кол.уч.	Лист	№ док.	Подп.	Дата	Московская область, г. о Красногорск	
Разработал		Трофимова С. Е.			2025	Строительство участка магистральной кольцевой тепловой сети от котельной № 6 до котельной №1 по адресу: Московская область, г. Красногорск, вдоль ул. Речная	Стадия: Р; Лист: 13; Листов: 13
						План границ объекта	АО "ГК "ЕКС"

Взам. инв. №

Подп. и дата

Инв. № подл.