

Сообщение о возможном установлении публичного сервитута (Москва и Московская область).

В соответствии с п. 3 статьи 39.42 Земельного кодекса Российской Федерации Министерство цифрового развития, связи и массовых коммуникаций Российской Федерации настоящим сообщает, что в целях эксплуатации антенно-мачтовых сооружений связи возможно установление публичного сервитута в отношении следующих земель и земельных участков (их частей):

77:17:0140222, расположенном: Москва, городской округ Троицк внутригородская территория (внутригородское муниципальное образование) города федерального значения, д. Киселёвка;

50:11:0050609, расположенном: Московская область, городской округ Красногорск, п. Архангельское;

77:22:0030554, расположенном: Москва, муниципальный округ Вороново внутригородская территория (внутригородское муниципальное образование) города федерального значения, д. Починки;

50:09:0050525, расположенном: Московская область, Солнечногорск городской округ, д. Белавино;

50:15:0080401, расположенном: Московская область, Балашиха городской округ, д. Русавкино-Романово;

50:04:0250210, расположенном: Московская область, Дмитровский муниципальный округ, д. Дуброво;

50:46:0050201, расположенном: Московская область, Электросталь городской округ, г. Электросталь;

50:09:0030404, расположенном: Московская область, Солнечногорск городской округ, д. Елизарово;

50:02:0020313, расположенном: Московская область, Лотошино муниципальный округ, с. Званово;

50:02:0020108, расположенном: Московская область, Лотошино муниципальный округ;

50:06:0040302, расположенном: Московская область, Шаховская муниципальный округ, д. Пленицино;

50:30:0020304, расположенном: Московская область, муниципальный округ Егорьевск, д. Песье;

50:24:0050714, расположенном: Московская область, Орехово-Зуевский городской округ;

50:03:0060409, расположенном: Московская область, Клин городской округ, д. Княгинино;

50:23:0050224, расположенном: Московская область, Раменский муниципальный округ;

77:22:0040103, расположенном: Москва, муниципальный округ Вороново внутригородская территория (внутригородское муниципальное образование) города федерального значения, д. Бунчиха;

77:22:0040106, расположенном: Москва, муниципальный округ Вороново внутригородская территория (внутригородское муниципальное образование) города федерального значения, д. Кресты;

77:22:0030511, расположенном: Москва, муниципальный округ Вороново внутригородская территория (внутригородское муниципальное образование) города федерального значения, д. Новогромово;

77:22:0030528, расположенном: Москва, муниципальный округ Вороново внутригородская территория (внутригородское муниципальное образование) города федерального значения, д. Старогромово;

77:22:0040220, расположенном: Москва, муниципальный округ Вороново внутригородская территория (внутригородское муниципальное образование) города федерального значения;

77:22:0030254, расположенном: г. Москва, внутригородское муниципальное образование - муниципальный округ Вороново в городе Москве, д. Юрьевка;

77:05:0003008, расположенном: Москва, муниципальный округ Царицыно внутригородская территория (внутригородское муниципальное образование) города федерального значения;

50:09:0060812, расположенном: Московская область, Химки городской округ, д. Дубровка;

77:05:0004005, расположенном: г. Москва, внутригородское муниципальное образование - муниципальный округ Нагатино-Садовники в городе Москве;

50:05:0000000:87339, расположенном: Московская область, Сергиево-Посадский городской округ;

50:04:0060204:66, расположенном: Московская область, Дмитровский муниципальный округ, д. Астрцово;

50:33:0030463:299, расположенном: Московская область, городской округ Ступино, д. Петрово;

50:37:0020501:1092, расположенном: Московская область, городской округ Кашира, д. Барабаново;

50:01:0040234:195, расположенном: Московская область, Талдомский городской округ, д. Ольховик;

50:33:0040217:255, расположенном: Московская область, городской округ Ступино, г. Ступино;

50:26:0151005:2, расположенном: Москва, муниципальный округ Бекасово внутригородская территория (внутригородское муниципальное образование) города федерального значения;

50:33:0030426:303, расположенном: Московская область, городской округ Ступино, д. Васьково;

50:13:0070207:79, расположенном: Московская область, Пушкинский городской округ, г. Пушкино;

50:03:0040380:1535, расположенном: Московская область, Клин городской округ;

77:04:0002006:15829, расположенном: Москва, муниципальный округ Рязанский внутригородская территория (внутригородское муниципальное образование) города федерального значения, проспект Рязанский;

77:18:0170907:865, расположенном: г. Москва, муниципальный округ Внуково внутригородская территория (внутригородское муниципальное образование) города федерального значения, д. Марушкино.

Обоснованием необходимости установления публичного сервитута являются поручения президента Российской Федерации по обеспечению устойчивой связью

и высокоскоростным доступом к информационно-телекоммуникационной сети «Интернет» в малочисленных и приграничных населенных пунктах, удаленных районах и на территориях с массовым проживанием населения, а также на автомобильных дорогах и железнодорожных путях общего назначения.

Заинтересованные лица могут ознакомиться с поступившим ходатайством об установлении публичного сервитута и прилагаемым к нему описанием местоположения границ публичного сервитута в Минцифры России по адресу: 123112, Москва, Пресненская наб., д. 10, стр. 2, IQ-квартал; в Департаменте городского имущества города Москвы по адресу: 123290, г. Москва, ул. Ермакова Роща, д. 1, стр. 1; в администрации городского округа Красногорск Московской области по адресу: 143404, Московская область, г. Красногорск, ул. Ленина, дом 4; в администрации городского округа Солнечногорск Московской области по адресу: 141506, Московская область, город Солнечногорск, Банковская ул., д. 2; в администрации Городского округа Балашиха Московской области по адресу: 143912, Московская область, город Балашиха, пр-кт Ленина, д. 11; в администрации Дмитровского муниципального округа Московской области по адресу: 141800, Московская область, город Дмитров, Советская ул., д. 2; в администрации городского округа Электросталь Московской области по адресу: 144003, г. Электросталь, ул. Мира, д. 5; в администрации муниципального округа Лотошино Московской области по адресу: 143800, Московская область, Лотошино р-н, пгт. Лотошино, Центральная ул., д. 18; в администрации муниципального округа Шаховская Московской области по адресу: 143700, Московская область, поселок городского типа Шаховская, 1-я Советская ул., д. 25; в администрации муниципального округа Егорьевск Московской области по адресу: 140301, Московская область, город Егорьевск, ул. Парижской Коммуны, д. 11/89; в администрации Орехово-Зуевского городского округа Московской области по адресу: 142600, Московская область, город Орехово-Зуево, Октябрьская пл., д. 2; в администрации городского округа Клин Московской области по адресу: 141612, Московская область, город Клин, ул. Карла Маркса, д. 68а; в администрации Раменского муниципального округа Московской области по адресу: 140100, Московская область, город Раменское, Комсомольская пл., д. 2; в администрации городского округа Химки Московской области по адресу: 141402, Московская область, город Химки, Московская ул., д. 15; в администрации Сергиево-Посадского городского округа Московской области по адресу: 141310, Московская область, г. Сергиев Посад, пр-кт Красной Армии, д. 169; в администрации Дмитровского муниципального округа Московской области по адресу: 141800, Московская область, город Дмитров, Советская ул., д. 2; в администрации городского округа Ступино Московской области по адресу: 142800, Московская область, город Ступино, ул. Андропова, д. 43а/2; в администрации городского округа Кашира Московской области по адресу: 142903, Московская область, город Кашира, ул. Ленина, д. 2; в администрации Талдомского городского округа Московской области по адресу: 141900, Московская область, город Талдом, пл. К.Маркса, д. 12; в администрации городского округа Пушкинский Московской области по адресу: 141207, Московская область, г. Пушкино, Московский пр-кт, д. 12/2.

Подать заявления об учете прав на земельные участки можно по адресу Минцифры России (Москва, Пресненская наб., д. 10, стр. 2, IQ-квартал).

Срок подачи заявлений об учете прав на земельные участки, в отношении которых испрашивается публичный сервитут, составляет 15 (пятнадцать) дней со дня опубликования данного сообщения (в соответствии с п. 8 ст. 39.42 Земельного кодекса Российской Федерации).

Время приема заинтересованных лиц для ознакомления с поступившим ходатайством об установлении публичного сервитута и подачи заявлений:

Понедельник – четверг: с 9:30 до 12:30 и с 14:00 до 17:00;

Пятница: с 9:30 до 12:30 и с 14:00 до 15:00.

Подробнее о порядке приема граждан можно узнать на сайте <https://digital.gov.ru/ru/appeals/personal/>.

Данная информация размещена на официальных сайтах Минцифры России (<https://digital.gov.ru/ru/>), Департамента городского имущества города Москвы (<https://www.mos.ru/dgi/>), администрации городского округа Красногорск Московской области (<https://krasnogorsk-adm.ru/>), администрации городского округа Солнечногорск Московской области (<https://www.solreg.ru/>), администрации Городского округа Балашиха Московской области (<https://balashiha.ru/>), администрации Дмитровского муниципального округа Московской области (<https://dmitrov-reg.ru/>), администрации городского округа Электросталь Московской области (<https://electrostal.ru/>), администрации муниципального округа Лотошино Московской области (<https://лотошинье.рф/>), администрации муниципального округа Шаховская Московской области (<https://шах-го.рф/>), администрации муниципального округа Егорьевск Московской области (<https://egoradmin.ru/>), администрации Орехово-Зуевского городского округа Московской области (<https://ozmo.ru/>), администрации городского округа Клин Московской области (<https://klincity.ru/>), администрации Раменского муниципального округа Московской области (<https://www.ramenskoye.ru/>), администрации городского округа Химки Московской области (<https://admhimki.ru/>), администрации Сергиево-Посадского городского округа Московской области (<http://www.sergieyev-reg.ru/>), администрации Дмитровского муниципального округа Московской области (<https://dmitrov-reg.ru/>), администрации городского округа Ступино Московской области (<https://stupinoadm.ru/>), администрации городского округа Кашира Московской области (<https://kashira.su/>), администрации Талдомского городского округа Московской области (<https://taldom-okrug.ru/>), администрации городского округа Пушкинский Московской области (<https://adm-pushkino.ru/>).

ГРАФИЧЕСКОЕ ОПИСАНИЕ
местоположения границ зон с особыми условиями использования территории
Публичный сервитут для использования земель кадастровых кварталов в целях эксплуатации
антенно-мачтового сооружения связи

(наименование объекта, местоположение границ которого описано (далее - объект))

Раздел 1

Сведения об объекте

№ п/п	Характеристики объекта	Описание характеристик
1	2	3
1	Местоположение объекта	Москва, городской округ Троицк внутригородская территория (внутригородское муниципальное образование) города федерального значения, д. Киселёвка
2	Площадь объекта ± величина погрешности определения площади ($P \pm \Delta P$)	10 ± 1 м ²
3	Иные характеристики объекта	Вид объекта реестра границ: Граница публичного сервитута Кадастровый номер квартала: 77:17:0140222 Цель установления публичного сервитута: Публичный сервитут для использования земель кадастровых кварталов в целях эксплуатации антенно-мачтового сооружения связи Срок публичного сервитута: 49 лет Обладатель публичного сервитута: Общество с ограниченной ответственностью «Пилар» (ИНН: 7703711642, ОГРН: 1097746775422, адрес эл. почты: pilar@t2.ru, почтовый адрес: 108811, г. Москва, км 22-й (Киевское ш.), двлд. 6, стр. 1, этаж 5, комната 33)

СХЕМА РАСПОЛОЖЕНИЯ ГРАНИЦ ПУБЛИЧНОГО СЕРВИТУТА



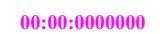

Местоположение: г. Москва, городской округ Троицк, д. Киселёвка

д.Киселёвка



Масштаб 1:500

Условные обозначения:

-  - проектные границы публичного сервитута для использования земель кадастровых кварталов в целях эксплуатации антенно-мачтового сооружения связи (БС MC982863)
-  - граница и номер земельного участка, сведения о котором содержатся в ЕГРН
-  - граница и номер кадастрового деления территории
-  - обозначение и номер характерной точки границы публичного сервитута

ГРАФИЧЕСКОЕ ОПИСАНИЕ

Публичный сервитут для использования земель кадастровых кварталов в целях эксплуатации антенно-мачтового сооружения связи

(наименование объекта, местоположение границ которого описано (далее - объект))

Раздел 1

Сведения об объекте






№ п/п	Характеристики объекта	Описание характеристик
1	2	3
1	Местоположение объекта	Московская область, городской округ Красногорск, п. Архангельское
2	Площадь объекта ± величина погрешности определения площади (Р ± ΔР)	4 ± 1 м ²
3	Иные характеристики объекта	Вид объекта реестра границ: Граница публичного сервитута Кадастровый номер квартала: 50:11:0050609 Цель установления публичного сервитута: Публичный сервитут для использования земель кадастровых кварталов в целях эксплуатации антенно-мачтового сооружения связи Срок публичного сервитута: 49 лет Обладатель публичного сервитута: Общество с ограниченной ответственностью «Пилар» (ИНН: 7703711642, ОГРН: 1097746775422, адрес эл. почты: pilar@t2.ru, почтовый адрес: 108811, г. Москва, км 22-й (Киевское ш.), двлд. 6, стр. 1, этаж 5, комната 33).

СХЕМА РАСПОЛОЖЕНИЯ ГРАНИЦ ПУБЛИЧНОГО СЕРВИТУТА
Местоположение: Московская область, городской округ Красногорск, п. Архангельское



Масштаб 1:500

Условные обозначения:

-  - проектные границы публичного сервитута для использования земель кадастровых кварталов в целях эксплуатации антенно-мачтового сооружения связи (БС МО980030)
-  - граница административного-территориального деления
-  - граница и номер земельного участка, сведения о котором содержатся в ЕГРН
-  - граница и номер кадастрового деления территории
-  - обозначение и номер характерной точки границы публичного сервитута

ГРАФИЧЕСКОЕ ОПИСАНИЕ
местоположения границ зон с особыми условиями использования территории
Публичный сервитут для использования земель кадастровых кварталов в целях эксплуатации
антенно-мачтового сооружения связи

(наименование объекта, местоположение границ которого описано (далее - объект))

Раздел 1

Сведения об объекте

№ п/п	Характеристики объекта	Описание характеристик
1	2	3
1	Местоположение объекта	Москва, муниципальный округ Вороново внутригородская территория (внутригородское муниципальное образование) города федерального значения, д. Починки
2	Площадь объекта ± величина погрешности определения площади (P ± ΔP)	6 ± 1 м ²
3	Иные характеристики объекта	Вид объекта реестра границ: Граница публичного сервитута Кадастровый номер квартала: 77:22:0030554 Цель установления публичного сервитута: Публичный сервитут для использования земель кадастровых кварталов в целях эксплуатации антенно-мачтового сооружения связи Срок публичного сервитута: 49 лет Обладатель публичного сервитута: Общество с ограниченной ответственностью «Пилар» (ИНН: 7703711642, ОГРН: 1097746775422, адрес эл. почты: pilar@t2.ru, почтовый адрес: 108811, г. Москва, км 22-й (Киевское ш.), двлд. 6, стр. 1, этаж 5, комната 33)

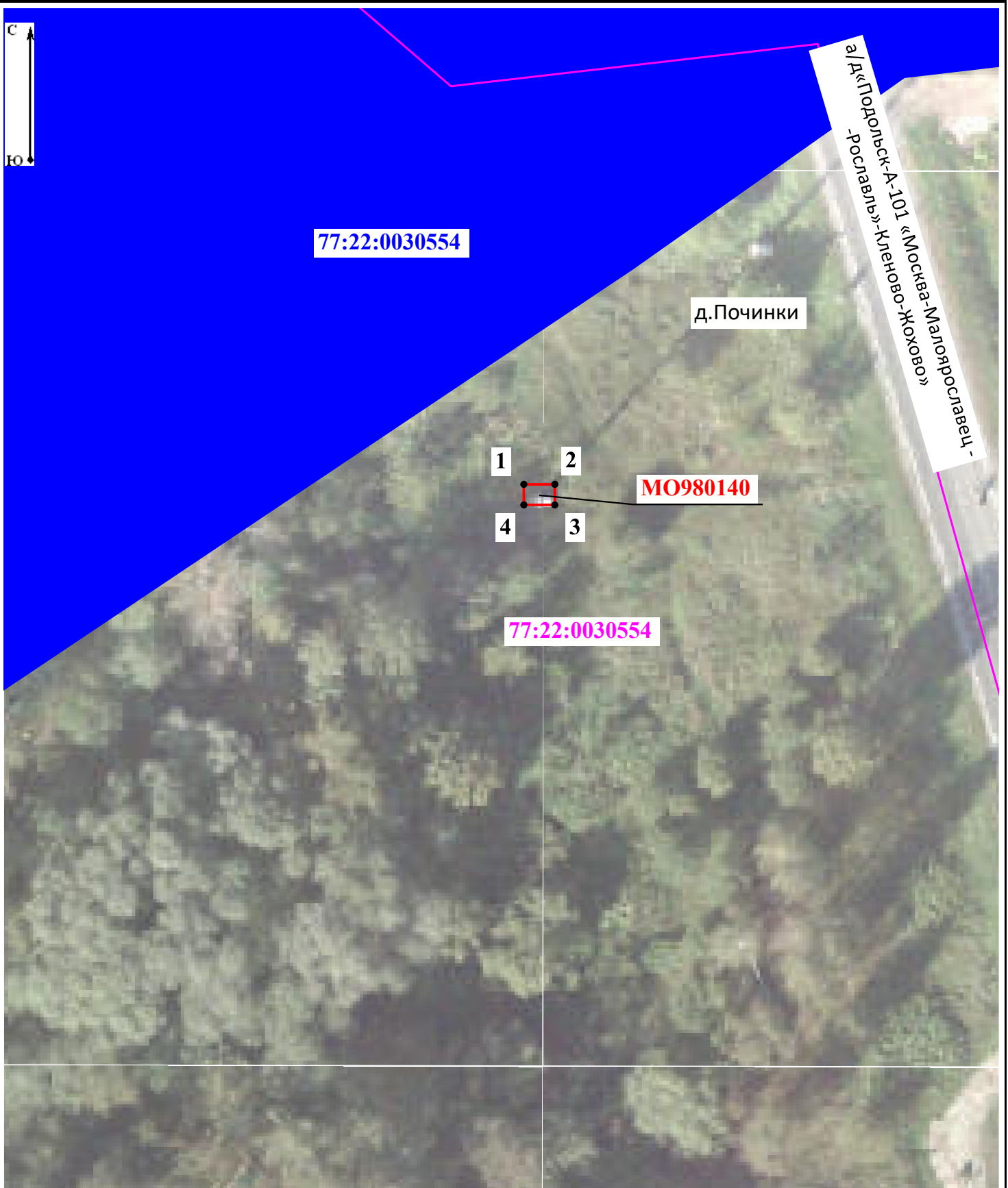
Раздел 2

Сведения о местоположении границ объекта

1. Система координат МСК Москвы					
2. Сведения о характерных точках границ объекта					
Обозначение характерных точек границ	Координаты, м		Метод определения координат характерной точки	Средняя квадратическая погрешность положения характерной точки (Mt), м	Описание обозначения точки на местности (при наличии)
	X	Y			
1	2	3	4	5	6
1	-39 549,22	-9 362,44	Метод спутниковых геодезических измерений (определений)	0,10	-
2	-39 549,22	-9 359,44		0,10	
3	-39 551,22	-9 359,44		0,10	
4	-39 551,22	-9 362,44		0,10	
1	-39 549,22	-9 362,44		0,10	
1	-39 549,22	-9 362,44		0,10	
3. Сведения о характерных точках части (частей) границы объекта					
1	2	3	4	5	6
—	—	—	—	—	—



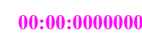

СХЕМА РАСПОЛОЖЕНИЯ ГРАНИЦ ПУБЛИЧНОГО СЕРВИТУТА

Местоположение: г. Москва, муниципальный округ Вороново, д. Починки



Масштаб 1:500

Условные обозначения:

-  - проектные границы публичного сервитута для использования земель кадастровых кварталов в целях эксплуатации антенно-мачтового сооружения связи (БС МО980140)
-  - граница и номер земельного участка, сведения о котором содержатся в ЕГРН
-  - граница и номер кадастрового деления территории
-  7 - обозначение и номер характерной точки границы публичного сервитута

ГРАФИЧЕСКОЕ ОПИСАНИЕ
местоположения границ зон с особыми условиями использования территории
Публичный сервитут для использования земель кадастровых кварталов в целях эксплуатации
антенно-мачтового сооружения связи

(наименование объекта, местоположение границ которого описано (далее - объект))

Раздел 1





Сведения об объекте		
№ п/п	Характеристики объекта	Описание характеристик
1	2	3
1	Местоположение объекта	Московская область, Солнечногорск городской округ, д. Белавино
2	Площадь объекта ± величина погрешности определения площади (P ± ΔP)	118 ± 4 м ²
3	Иные характеристики объекта	Вид объекта реестра границ: Граница публичного сервитута Кадастровый номер квартала: 50:09:0050525 Цель установления публичного сервитута: Публичный сервитут для использования земель кадастровых кварталов в целях эксплуатации антенно-мачтового сооружения связи Срок публичного сервитута: 49 лет Обладатель публичного сервитута: Общество с ограниченной ответственностью «Пилар» (ИНН: 7703711642, ОГРН: 1097746775422, адрес эл. почты: pilar@t2.ru, почтовый адрес: 108811, г. Москва, км 22-й (Киевское ш.), двлд. 6, стр. 1, этаж 5, комната 33)

СХЕМА РАСПОЛОЖЕНИЯ ГРАНИЦ ПУБЛИЧНОГО СЕРВИТУТА
Местоположение: Московская область, городской округ Солнечногорск, д. Белавино



Масштаб 1:500

Условные обозначения:

-  - проектные границы публичного сервитута для использования земель кадастровых кварталов в целях эксплуатации антенно-мачтового сооружения связи (БС MO980806)
-  - граница и номер земельного участка, сведения о котором содержатся в ЕГРН
-  - граница и номер кадастрового деления территории
-  - обозначение и номер характерной точки границы публичного сервитута

ГРАФИЧЕСКОЕ ОПИСАНИЕ
местоположения границ зон с особыми условиями использования территории
Публичный сервитут для использования земель кадастровых кварталов в целях эксплуатации
антенно-мачтового сооружения связи

(наименование объекта, местоположение границ которого описано (далее - объект))

Раздел 1

Сведения об объекте

№ п/п	Характеристики объекта	Описание характеристик
1	2	3
1	Местоположение объекта	Московская область, Балашиха городской округ, д. Русавкино-Романово
2	Площадь объекта ± величина погрешности определения площади (Р ± ΔР)	123 ± 4 м ²
3	Иные характеристики объекта	Вид объекта реестра границ: Граница публичного сервитута Кадастровый номер квартала: 50:15:0080401 Цель установления публичного сервитута: Публичный сервитут для использования земель кадастровых кварталов в целях эксплуатации антенно-мачтового сооружения связи Срок публичного сервитута: 49 лет Обладатель публичного сервитута: Общество с ограниченной ответственностью «Пилар» (ИНН: 7703711642, ОГРН: 1097746775422, адрес эл. почты: pilar@t2.ru, почтовый адрес: 108811, г. Москва, км 22-й (Киевское ш.), двлд. 6, стр. 1, этаж 5, комната 33)

Раздел 2

Сведения о местоположении границ объекта





1. Система координат МСК-50, зона 2					
2. Сведения о характерных точках границ объекта					
Обозначение характерных точек границ	Координаты, м		Метод определения координат характерной точки	Средняя квадратическая погрешность положения характерной точки (Mt), м	Описание обозначения точки на местности (при наличии)
	X	Y			
1	2	3	4	5	6
1	463 448,50	2 222 461,63	Метод спутниковых геодезических измерений (определений)	0,10	-
2	463 451,33	2 222 472,33		0,10	
3	463 440,59	2 222 474,95		0,10	
4	463 437,73	2 222 464,17		0,10	
1	463 448,50	2 222 461,63		0,10	
1	463 448,50	2 222 461,63		0,10	
3. Сведения о характерных точках части (частей) границы объекта					
1	2	3	4	5	6
—	—	—	—	—	—

СХЕМА РАСПОЛОЖЕНИЯ ГРАНИЦ ПУБЛИЧНОГО СЕРВИТУТА
Местоположение: Московская область, городской округ Балашиха, д.Русавкино-Романово



Масштаб 1:500

Условные обозначения:

-  - проектные границы публичного сервитута для использования земель кадастровых кварталов в целях эксплуатации антенно-мачтового сооружения связи (БС МО981223)
-  - граница и номер земельного участка, сведения о котором содержатся в ЕГРН
-  - граница и номер кадастрового деления территории
-  - обозначение и номер характерной точки границы публичного сервитута

ГРАФИЧЕСКОЕ ОПИСАНИЕ
местоположения границ зон с особыми условиями использования территории
Публичный сервитут для использования земель кадастровых кварталов в целях эксплуатации
антенно-мачтового сооружения связи

(наименование объекта, местоположение границ которого описано (далее - объект))

Раздел 1

Сведения об объекте

№ п/п	Характеристики объекта	Описание характеристик
1	2	3
1	Местоположение объекта	Московская область, Дмитровский муниципальный округ, д. Дуброво
2	Площадь объекта ± величина погрешности определения площади (P ± ΔP)	155 ± 4 м ²
3	Иные характеристики объекта	Вид объекта реестра границ: Граница публичного сервитута Кадастровый номер квартала: 50:04:0250210 Цель установления публичного сервитута: Публичный сервитут для использования земель кадастровых кварталов в целях эксплуатации антенно-мачтового сооружения связи Срок публичного сервитута: 49 лет Обладатель публичного сервитута: Общество с ограниченной ответственностью «Пилар» (ИНН: 7703711642, ОГРН: 1097746775422, адрес эл. почты: pilar@t2.ru, почтовый адрес: 108811, г. Москва, км 22-й (Киевское ш.), двлд. 6, стр. 1, этаж 5, комната 33)

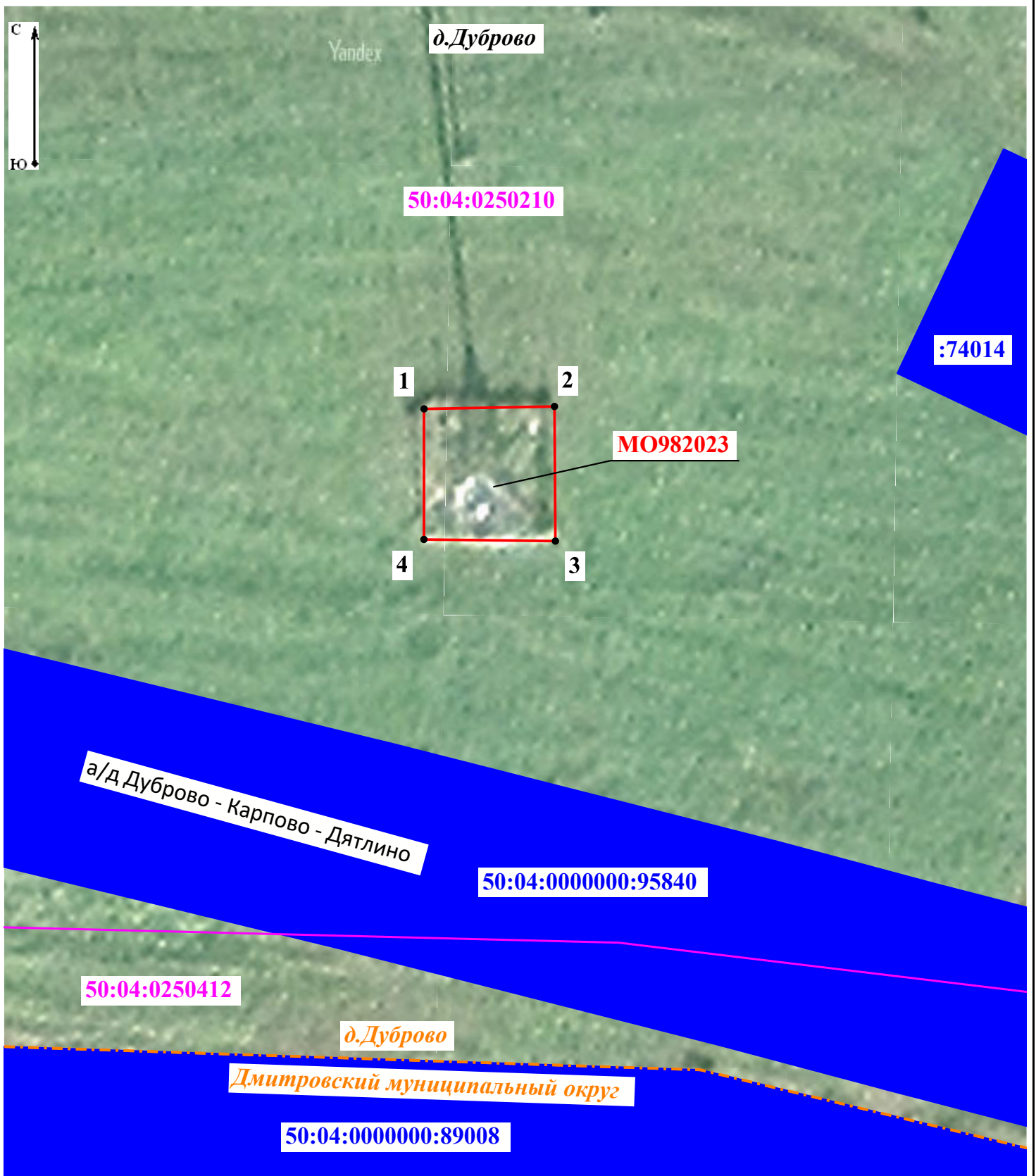
Раздел 2

Сведения о местоположении границ объекта

1. Система координат МСК-50, зона 2					
2. Сведения о характерных точках границ объекта					
Обозначение характерных точек границ	Координаты, м		Метод определения координат характерной точки	Средняя квадратическая погрешность положения характерной точки (Mt), м	Описание обозначения точки на местности (при наличии)
	X	Y			
1	2	3	4	5	6
1	536 905,36	2 179 180,20	Метод спутниковых геодезических измерений (определений)	0,10	-
2	536 905,59	2 179 192,51	Метод спутниковых геодезических измерений (определений)	0,10	-
3	536 892,87	2 179 192,60	Метод спутниковых геодезических измерений (определений)	0,10	-
4	536 893,02	2 179 180,19	Метод спутниковых геодезических измерений (определений)	0,10	-
1	536 905,36	2 179 180,20	Метод спутниковых геодезических измерений (определений)	0,10	-
3. Сведения о характерных точках части (частей) границы объекта					
1	2	3	4	5	6
—	—	—	—	—	—






СХЕМА РАСПОЛОЖЕНИЯ ГРАНИЦ ПУБЛИЧНОГО СЕРВИТУТА

Местоположение: Московская область, Дмитровский муниципальный округ, д.Дуброво



Масштаб 1:500

Условные обозначения:

-  - проектные границы публичного сервитута для использования земель кадастровых кварталов в целях эксплуатации антенно-мачтового сооружения связи (БС МО982023)
-  - граница административного-территориального деления
-  - граница и номер земельного участка, сведения о котором содержатся в ЕГРН
-  - граница и номер кадастрового деления территории
-  7 - обозначение и номер характерной точки границы публичного сервитута

ГРАФИЧЕСКОЕ ОПИСАНИЕ
местоположения границ зон с особыми условиями использования территории
Публичный сервитут для использования земель кадастровых кварталов в целях эксплуатации
антенно-мачтового сооружения связи

(наименование объекта, местоположение границ которого описано (далее - объект))

Раздел 1

Сведения об объекте

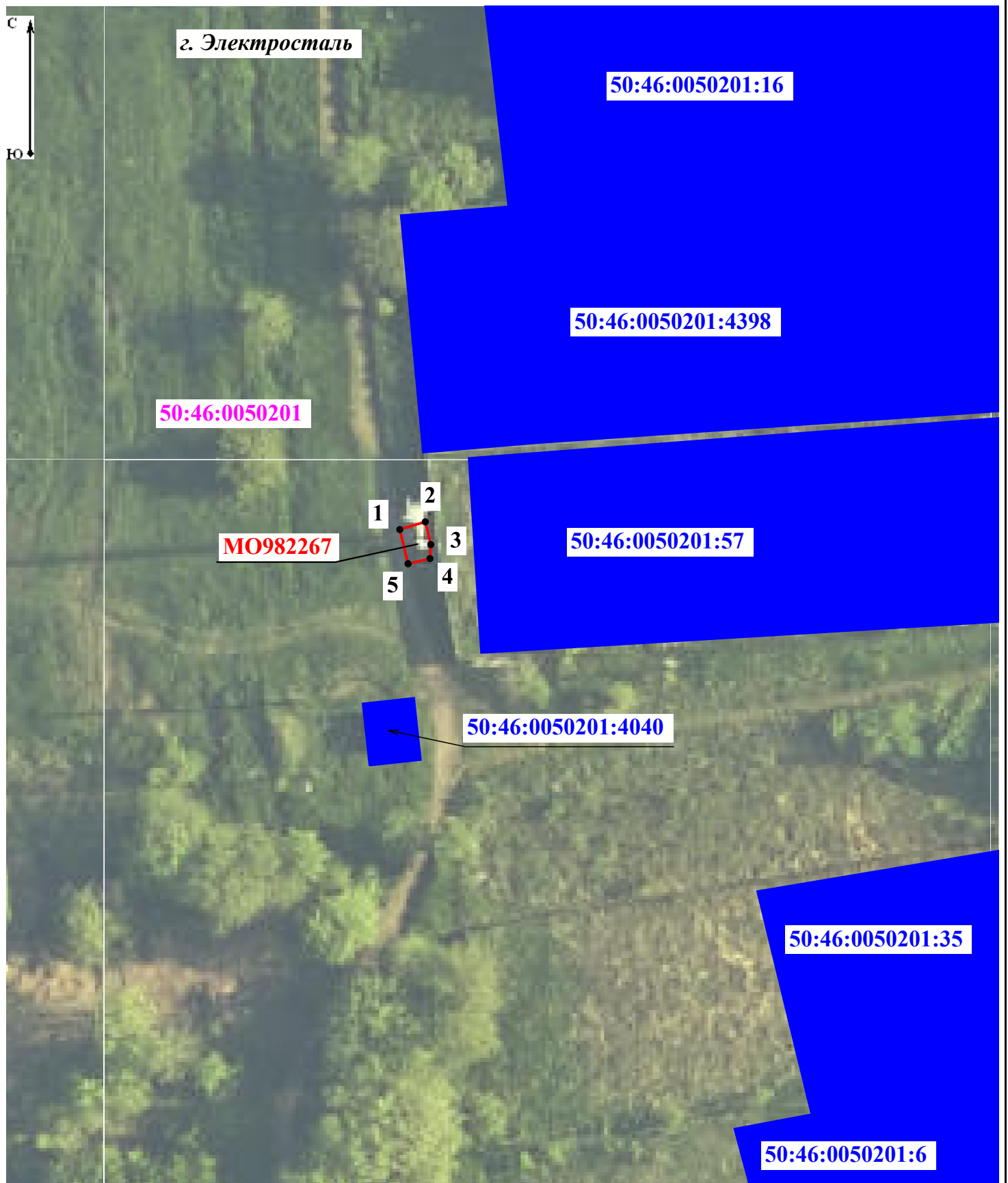
№ п/п	Характеристики объекта	Описание характеристик
1	2	3
1	Местоположение объекта	Московская область, Электросталь городской округ, г. Электросталь
2	Площадь объекта ± величина погрешности определения площади (P ± ΔP)	9 ± 1 м ²
3	Иные характеристики объекта	Вид объекта реестра границ: Граница публичного сервитута Кадастровый номер квартала: 50:46:0050201 Цель установления публичного сервитута: Публичный сервитут для использования земель кадастровых кварталов в целях эксплуатации антенно-мачтового сооружения связи Срок публичного сервитута: 49 лет Обладатель публичного сервитута: Общество с ограниченной ответственностью «Пилар» (ИНН: 7703711642, ОГРН: 1097746775422, адрес эл. почты: pilar@t2.ru, почтовый адрес: 108811, г. Москва, км 22-й (Киевское ш.), двлд. 6, стр. 1, этаж 5, комната 33)

Раздел 2

Сведения о местоположении границ объекта



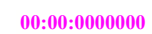

1. Система координат МСК-50, зона 2					
2. Сведения о характерных точках границ объекта					
Обозначение характерных точек границ	Координаты, м		Метод определения координат характерной точки	Средняя квадратическая погрешность положения характерной точки (Mt), м	Описание обозначения точки на местности (при наличии)
	X	Y			
1	2	3	4	5	6
1	469 592,49	2 246 981,53	Метод спутниковых геодезических измерений (определений)	0,10	-
2	469 593,23	2 246 984,01		0,10	
3	469 591,03	2 246 984,54		0,10	
4	469 589,67	2 246 984,46		0,10	
5	469 589,16	2 246 982,33		0,10	
1	469 592,49	2 246 981,53		0,10	
1	469 592,49	2 246 981,53		0,10	
3. Сведения о характерных точках части (частей) границы объекта					
1	2	3	4	5	6
—	—	—	—	—	—

СХЕМА РАСПОЛОЖЕНИЯ ГРАНИЦ ПУБЛИЧНОГО СЕРВИТУТА
Местоположение: Московская область, городской округ Электросталь, г. Электросталь



Масштаб 1:500

Условные обозначения:

-  - проектные границы публичного сервитута для использования земель кадастровых кварталов в целях эксплуатации антенно-мачтового сооружения связи (БС МО982267)
-  - граница и номер земельного участка, сведения о котором содержатся в ЕГРН
-  - граница и номер кадастрового деления территории
-  - обозначение и номер характерной точки границы публичного сервитута

ГРАФИЧЕСКОЕ ОПИСАНИЕ
местоположения границ зон с особыми условиями использования территории
Публичный сервитут для использования земель кадастровых кварталов в целях эксплуатации
антенно-мачтового сооружения связи

(наименование объекта, местоположение границ которого описано (далее - объект))

Раздел 1

Сведения об объекте





№ п/п	Характеристики объекта	Описание характеристик
1	2	3
1	Местоположение объекта	Московская область, Солнечногорск городской округ, д. Елизарово
2	Площадь объекта ± величина погрешности определения площади (Р ± ΔР)	117 ± 4 м ²
3	Иные характеристики объекта	Вид объекта реестра границ: Граница публичного сервитута Кадастровый номер квартала: 50:09:0030404 Цель установления публичного сервитута: Публичный сервитут для использования земель кадастровых кварталов в целях эксплуатации антенно-мачтового сооружения связи Срок публичного сервитута: 49 лет Обладатель публичного сервитута: Общество с ограниченной ответственностью «Пилар» (ИНН: 7703711642, ОГРН: 1097746775422, адрес эл. почты: pilar@t2.ru, почтовый адрес: 108811, г. Москва, км 22-й (Киевское ш.), двлд. 6, стр. 1, этаж 5, комната 33)

СХЕМА РАСПОЛОЖЕНИЯ ГРАНИЦ ПУБЛИЧНОГО СЕРВИТУТА
Местоположение: Московская область, городской округ Солнечногорск, д.Елизарово



Масштаб 1:500

Условные обозначения:

-  - проектные границы публичного сервитута для использования земель кадастровых кварталов в целях эксплуатации антенно-мачтового сооружения связи (БС МО982362)
-  - граница и номер земельного участка, сведения о котором содержатся в ЕГРН
-  - граница и номер кадастрового деления территории
-  - обозначение и номер характерной точки границы публичного сервитута

ГРАФИЧЕСКОЕ ОПИСАНИЕ
местоположения границ зон с особыми условиями использования территории
Публичный сервитут для использования земель кадастровых кварталов в целях эксплуатации
антенно-мачтового сооружения связи

(наименование объекта, местоположение границ которого описано (далее - объект))

Раздел 1

Сведения об объекте






№ п/п	Характеристики объекта	Описание характеристик
1	2	3
1	Местоположение объекта	Московская область, Лотошино муниципальный округ, с. Званово
2	Площадь объекта ± величина погрешности определения площади (P ± ΔP)	232 ± 5 м ²
3	Иные характеристики объекта	Вид объекта реестра границ: Граница публичного сервитута Кадастровый номер квартала: 50:02:0020313 Цель установления публичного сервитута: Публичный сервитут для использования земель кадастровых кварталов в целях эксплуатации антенно-мачтового сооружения связи Срок публичного сервитута: 49 лет Обладатель публичного сервитута: Общество с ограниченной ответственностью «Пилар» (ИНН: 7703711642, ОГРН: 1097746775422, адрес эл. почты: pilar@t2.ru, почтовый адрес: 108811, г. Москва, км 22-й (Киевское ш.), двлд. 6, стр. 1, этаж 5, комната 33)

СХЕМА РАСПОЛОЖЕНИЯ ГРАНИЦ ПУБЛИЧНОГО СЕРВИТУТА
Местоположение: Московская область, муниципальный округ Лотошино, с. Званово



Масштаб 1:500

Условные обозначения:

-  - проектные границы публичного сервитута для использования земель кадастровых кварталов в целях эксплуатации антенно-мачтового сооружения связи (БС МО982472)
-  - граница административного-территориального деления
-  - граница и номер земельного участка, сведения о котором содержатся в ЕГРН
-  - граница и номер кадастрового деления территории
-  - обозначение и номер характерной точки границы публичного сервитута

ГРАФИЧЕСКОЕ ОПИСАНИЕ
местоположения границ зон с особыми условиями использования территории
Публичный сервитут для использования земель кадастровых кварталов в целях эксплуатации
антенно-мачтового сооружения связи

(наименование объекта, местоположение границ которого описано (далее - объект))

Раздел 1

Сведения об объекте

№ п/п	Характеристики объекта	Описание характеристик
1	2	3
1	Местоположение объекта	Московская область, Лотошино муниципальный округ
2	Площадь объекта ± величина погрешности определения площади (P ± ΔP)	218 ± 5 м ²
3	Иные характеристики объекта	Вид объекта реестра границ: Граница публичного сервитута Кадастровый номер квартала: 50:02:0020108 Цель установления публичного сервитута: Публичный сервитут для использования земель кадастровых кварталов в целях эксплуатации антенно-мачтового сооружения связи Срок публичного сервитута: 49 лет Обладатель публичного сервитута: Общество с ограниченной ответственностью «Пилар» (ИНН: 7703711642, ОГРН: 1097746775422, адрес эл. почты: pilar@t2.ru, почтовый адрес: 108811, г. Москва, км 22-й (Киевское ш.), двлд. 6, стр. 1, этаж 5, комната 33)

Раздел 2

Сведения о местоположении границ объекта

1. Система координат МСК-50, зона 1					
2. Сведения о характерных точках границ объекта					
Обозначение характерных точек границ	Координаты, м		Метод определения координат характерной точки	Средняя квадратическая погрешность положения характерной точки (Mt), м	Описание обозначения точки на местности (при наличии)
	X	Y			
1	2	3	4	5	6
1	533 614,04	1 268 994,05	Метод спутниковых геодезических измерений (определений)	0,10	-
2	533 621,75	1 269 006,96	Метод спутниковых геодезических измерений (определений)	0,10	-
3	533 608,66	1 269 013,79	Метод спутниковых геодезических измерений (определений)	0,10	-
4	533 601,07	1 269 001,88	Метод спутниковых геодезических измерений (определений)	0,10	-
1	533 614,04	1 268 994,05	Метод спутниковых геодезических измерений (определений)	0,10	-
3. Сведения о характерных точках части (частей) границы объекта					
1	2	3	4	5	6
—	—	—	—	—	—



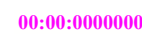

СХЕМА РАСПОЛОЖЕНИЯ ГРАНИЦ ПУБЛИЧНОГО СЕРВИТУТА

Местоположение: Московская область, муниципальный округ Лотошино



Масштаб 1:500

Условные обозначения:

-  - проектные границы публичного сервитута для использования земель кадастровых кварталов в целях эксплуатации антенно-мачтового сооружения связи (БС МО982481)
-  - граница и номер земельного участка, сведения о котором содержатся в ЕГРН
-  - граница и номер кадастрового деления территории
-  - обозначение и номер характерной точки границы публичного сервитута

ГРАФИЧЕСКОЕ ОПИСАНИЕ
местоположения границ зон с особыми условиями использования территории
Публичный сервитут для использования земель кадастровых кварталов в целях эксплуатации
антенно-мачтового сооружения связи

(наименование объекта, местоположение границ которого описано (далее - объект))

Раздел 1

Сведения об объекте		
№ п/п	Характеристики объекта	Описание характеристик
1	2	3
1	Местоположение объекта	Московская область, Шаховская муниципальный округ, д. Пленицино
2	Площадь объекта ± величина погрешности определения площади (Р ± ΔР)	148 ± 4 м ²
3	Иные характеристики объекта	Вид объекта реестра границ: Граница публичного сервитута Кадастровый номер квартала: 50:06:0040302 Цель установления публичного сервитута: Публичный сервитут для использования земель кадастровых кварталов в целях эксплуатации антенно-мачтового сооружения связи Срок публичного сервитута: 49 лет Обладатель публичного сервитута: Общество с ограниченной ответственностью «Пилар» (ИНН: 7703711642, ОГРН: 1097746775422, адрес эл. почты: pilar@t2.ru, почтовый адрес: 108811, г. Москва, км 22-й (Киевское ш.), двлд. 6, стр. 1, этаж 5, комната 33)

Раздел 2

Сведения о местоположении границ объекта





1. Система координат МСК-50, зона 1					
2. Сведения о характерных точках границ объекта					
Обозначение характерных точек границ	Координаты, м		Метод определения координат характерной точки	Средняя квадратическая погрешность положения характерной точки (Mt), м	Описание обозначения точки на местности (при наличии)
	X	Y			
1	2	3	4	5	6
1	504 026,15	1 257 800,95	Метод спутниковых геодезических измерений (определений)	0,10	-
2	504 026,03	1 257 813,11		0,10	
3	504 013,88	1 257 813,01		0,10	
4	504 013,86	1 257 800,95		0,10	
1	504 026,15	1 257 800,95		0,10	
1	504 026,15	1 257 800,95		0,10	
3. Сведения о характерных точках части (частей) границы объекта					
1	2	3	4	5	6
—	—	—	—	—	—

СХЕМА РАСПОЛОЖЕНИЯ ГРАНИЦ ПУБЛИЧНОГО СЕРВИТУТА
Местоположение: Московская область, муниципальный округ Шаховская, д.Пленицино



Масштаб 1:500

Условные обозначения:

-  - проектные границы публичного сервитута для использования земель кадастровых кварталов в целях эксплуатации антенно-мачтового сооружения связи (БС МО982537)
-  - граница и номер земельного участка, сведения о котором содержатся в ЕГРН
-  - граница и номер кадастрового деления территории
-  7 - обозначение и номер характерной точки границы публичного сервитута

ГРАФИЧЕСКОЕ ОПИСАНИЕ

Публичный сервитут для использования земель кадастровых кварталов в целях эксплуатации антенно-мачтового сооружения связи

(наименование объекта, местоположение границ которого описано (далее - объект))

Раздел 1

Сведения об объекте

№ п/п	Характеристики объекта	Описание характеристик
1	2	3
1	Местоположение объекта	Московская область, муниципальный округ Егорьевск, д. Песье
2	Площадь объекта ± величина погрешности определения площади ($P \pm \Delta P$)	$146 \pm 4 \text{ м}^2$
3	Иные характеристики объекта	Вид объекта реестра границ: Граница публичного сервитута Кадастровый номер квартала: 50:30:0020304 Цель установления публичного сервитута: Публичный сервитут для использования земель кадастровых кварталов в целях эксплуатации антенно-мачтового сооружения связи Срок публичного сервитута: 49 лет Обладатель публичного сервитута: Общество с ограниченной ответственностью «Пилар» (ИНН: 7703711642, ОГРН: 1097746775422, адрес эл. почты: pilar@t2.ru, почтовый адрес: 108811, г. Москва, км 22-й (Киевское ш.), двлд. 6, стр. 1, этаж 5, комната 33).

Раздел 2

Сведения о местоположении границ объекта



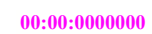

1. Система координат МСК-50, зона 2					
2. Сведения о характерных точках границ объекта					
Обозначение характерных точек границ	Координаты, м		Метод определения координат характерной точки	Средняя квадратическая погрешность положения характерной точки (Mt), м	Описание обозначения точки на местности (при наличии)
	X	Y			
1	2	3	4	5	6
1	419 594,04	2 300 841,82	Метод спутниковых геодезических измерений (определений)	0,10	-
2	419 594,07	2 300 853,94		0,10	
3	419 582,03	2 300 853,91		0,10	
4	419 581,88	2 300 841,94		0,10	
1	419 594,04	2 300 841,82		0,10	
3. Сведения о характерных точках части (частей) границы объекта					
1	2	3	4	5	6
—	—	—	—	—	—

СХЕМА РАСПОЛОЖЕНИЯ ГРАНИЦ ПУБЛИЧНОГО СЕРВИТУТА
Местоположение: Московская область, муниципальный округ Егорьевск, д. Песье



Масштаб 1:500

Условные обозначения:

-  - проектные границы публичного сервитута для использования земель кадастровых кварталов в целях эксплуатации антенно-мачтового сооружения связи (БС МО982624)
-  - граница и номер земельного участка, сведения о котором содержатся в ЕГРН
-  - граница и номер кадастрового деления территории
-  - обозначение и номер характерной точки границы публичного сервитута

ГРАФИЧЕСКОЕ ОПИСАНИЕ
местоположения границ зон с особыми условиями использования территории
Публичный сервитут для использования земель кадастровых кварталов в целях эксплуатации
антенно-мачтового сооружения связи

(наименование объекта, местоположение границ которого описано (далее - объект))

Раздел 1

Сведения об объекте

№ п/п	Характеристики объекта	Описание характеристик
1	2	3
1	Местоположение объекта	Московская область, Орехово-Зуевский городской округ
2	Площадь объекта ± величина погрешности определения площади (P ± ΔP)	230 ± 5 м ²
3	Иные характеристики объекта	Вид объекта реестра границ: Граница публичного сервитута Кадастровый номер квартала: 50:24:0050714 Цель установления публичного сервитута: Публичный сервитут для использования земель кадастровых кварталов в целях эксплуатации антенно-мачтового сооружения связи Срок публичного сервитута: 49 лет Обладатель публичного сервитута: Общество с ограниченной ответственностью «Пилар» (ИНН: 7703711642, ОГРН: 1097746775422, адрес эл. почты: pilar@t2.ru, почтовый адрес: 108811, г. Москва, км 22-й (Киевское ш.), двлд. 6, стр. 1, этаж 5, комната 33)






СХЕМА РАСПОЛОЖЕНИЯ ГРАНИЦ ПУБЛИЧНОГО СЕРВИТУТА

Местоположение: Московская область, Орехово-Зуевский городской округ



Масштаб 1:500

Условные обозначения:

-  - проектные границы публичного сервитута для использования земель кадастровых кварталов в целях эксплуатации антенно-мачтового сооружения связи (БС МО983990)
-  - граница и номер земельного участка, сведения о котором содержатся в ЕГРН
-  7 - обозначение и номер характерной точки границы публичного сервитута
-  - граница административного-территориального деления
-  00:00:0000000 - граница и номер кадастрового деления территории

ГРАФИЧЕСКОЕ ОПИСАНИЕ
местоположения границ зон с особыми условиями использования территории
Публичный сервитут для использования земель кадастровых кварталов в целях эксплуатации
антенно-мачтового сооружения связи

(наименование объекта, местоположение границ которого описано (далее - объект))

Раздел 1

Сведения об объекте

№ п/п	Характеристики объекта	Описание характеристик
1	2	3
1	Местоположение объекта	Московская область, Клин городской округ, д. Княгинино
2	Площадь объекта ± величина погрешности определения площади (P ± ΔP)	149 ± 4 м ²
3	Иные характеристики объекта	Вид объекта реестра границ: Граница публичного сервитута Кадастровый номер квартала: 50:03:0060409 Цель установления публичного сервитута: Публичный сервитут для использования земель кадастровых кварталов в целях эксплуатации антенно-мачтового сооружения связи Срок публичного сервитута: 49 лет Обладатель публичного сервитута: Общество с ограниченной ответственностью «Пилар» (ИНН: 7703711642, ОГРН: 1097746775422, адрес эл. почты: pilar@t2.ru, почтовый адрес: 108811, г. Москва, км 22-й (Киевское ш.), двлд. 6, стр. 1, этаж 5, комната 33)

Раздел 2

Сведения о местоположении границ объекта

1. Система координат МСК-50, зона 1					
2. Сведения о характерных точках границ объекта					
Обозначение характерных точек границ	Координаты, м		Метод определения координат характерной точки	Средняя квадратическая погрешность положения характерной точки (Mt), м	Описание обозначения точки на местности (при наличии)
	X	Y			
1	2	3	4	5	6
1	517 953,69	1 301 193,42	Метод спутниковых геодезических измерений (определений)	0,10	-
2	517 959,46	1 301 204,45	Метод спутниковых геодезических измерений (определений)	0,10	-
3	517 948,80	1 301 209,96	Метод спутниковых геодезических измерений (определений)	0,10	-
4	517 942,93	1 301 199,22	Метод спутниковых геодезических измерений (определений)	0,10	-
1	517 953,69	1 301 193,42	Метод спутниковых геодезических измерений (определений)	0,10	-
3. Сведения о характерных точках части (частей) границы объекта					
1	2	3	4	5	6
—	—	—	—	—	—





СХЕМА РАСПОЛОЖЕНИЯ ГРАНИЦ ПУБЛИЧНОГО СЕРВИТУТА

Местоположение: Московская область, городской округ Клин, д.Княгинино



Масштаб 1:500

Условные обозначения:

-  - проектные границы публичного сервитута для использования земель кадастровых кварталов в целях эксплуатации антенно-мачтового сооружения связи (БС МО985362)
-  - граница и номер земельного участка, сведения о котором содержатся в ЕГРН
-  - граница и номер кадастрового деления территории
-  7 - обозначение и номер характерной точки границы публичного сервитута

ГРАФИЧЕСКОЕ ОПИСАНИЕ

Публичный сервитут для использования земель кадастровых кварталов в целях эксплуатации антенно-мачтового сооружения связи

(наименование объекта, местоположение границ которого описано (далее - объект))

Раздел 1

Сведения об объекте

№ п/п	Характеристики объекта	Описание характеристик
1	2	3
1	Местоположение объекта	Московская область, Раменский муниципальный округ
2	Площадь объекта ± величина погрешности определения площади (Р ± ΔР)	224 ± 5 м ²
3	Иные характеристики объекта	Вид объекта реестра границ: Граница публичного сервитута Кадастровый номер квартала: 50:23:0050224 Цель установления публичного сервитута: Публичный сервитут для использования земель кадастровых кварталов в целях эксплуатации антенно-мачтового сооружения связи Срок публичного сервитута: 49 лет Обладатель публичного сервитута: Общество с ограниченной ответственностью «Пилар» (ИНН: 7703711642, ОГРН: 1097746775422, адрес эл. почты: pilar@t2.ru, почтовый адрес: 108811, г. Москва, км 22-й (Киевское ш.), двлд. 6, стр. 1, этаж 5, комната 33).


СХЕМА РАСПОЛОЖЕНИЯ ГРАНИЦ ПУБЛИЧНОГО СЕРВИТУТА

Местоположение: Московская область, Раменский муниципальный округ





Масштаб 1:500


Условные обозначения:

 - проектные границы публичного сервитута для использования земель кадастровых кварталов в целях эксплуатации антенно-мачтового сооружения связи (БС МО986233)

 - граница административного-территориального деления

 - граница и номер земельного участка, сведения о котором содержатся в ЕГРН

 - граница и номер кадастрового деления территории

 7 - обозначение и номер характерной точки границы публичного сервитута

ГРАФИЧЕСКОЕ ОПИСАНИЕ
местоположения границ зон с особыми условиями использования территории
Публичный сервитут для использования земель кадастровых кварталов в целях эксплуатации
антенно-мачтового сооружения связи

(наименование объекта, местоположение границ которого описано (далее - объект))

Раздел 1

Сведения об объекте

№ п/п	Характеристики объекта	Описание характеристик
1	2	3
1	Местоположение объекта	Москва, муниципальный округ Вороново внутригородская территория (внутригородское муниципальное образование) города федерального значения, д. Бунчиха
2	Площадь объекта ± величина погрешности определения площади (Р ± ΔР)	226 ± 5 м ²
3	Иные характеристики объекта	Вид объекта реестра границ: Граница публичного сервитута Кадастровый номер квартала: 77:22:0040103 Цель установления публичного сервитута: Публичный сервитут для использования земель кадастровых кварталов в целях эксплуатации антенно-мачтового сооружения связи Срок публичного сервитута: 49 лет Обладатель публичного сервитута: Общество с ограниченной ответственностью «Пилар» (ИНН: 7703711642, ОГРН: 1097746775422, адрес эл. почты: pilar@t2.ru, почтовый адрес: 108811, г. Москва, км 22-й (Киевское ш.), двлд. 6, стр. 1, этаж 5, комната 33)



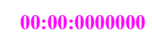

СХЕМА РАСПОЛОЖЕНИЯ ГРАНИЦ ПУБЛИЧНОГО СЕРВИТУТА

Местоположение: г. Москва, муниципальный округ Вороново, д. Бунчиха



Масштаб 1:700

Условные обозначения:

-  - проектные границы публичного сервитута для использования земель кадастровых кварталов в целях эксплуатации антенно-мачтового сооружения связи (БС MS981221)
-  - граница и номер земельного участка, сведения о котором содержатся в ЕГРН
-  - граница и номер кадастрового деления территории
-  7 - обозначение и номер характерной точки границы публичного сервитута

ГРАФИЧЕСКОЕ ОПИСАНИЕ
местоположения границ зон с особыми условиями использования территории
Публичный сервитут для использования земель кадастровых кварталов в целях эксплуатации
антенно-мачтового сооружения связи

(наименование объекта, местоположение границ которого описано (далее - объект))

Раздел 1

Сведения об объекте

№ п/п	Характеристики объекта	Описание характеристик
1	2	3
1	Местоположение объекта	Москва, муниципальный округ Вороново внутригородская территория (внутригородское муниципальное образование) города федерального значения, д. Кресты
2	Площадь объекта ± величина погрешности определения площади (P ± ΔP)	228 ± 5 м ²
3	Иные характеристики объекта	Вид объекта реестра границ: Граница публичного сервитута Кадастровый номер квартала: 77:22:0040106 Цель установления публичного сервитута: Публичный сервитут для использования земель кадастровых кварталов в целях эксплуатации антенно-мачтового сооружения связи Срок публичного сервитута: 49 лет Обладатель публичного сервитута: Общество с ограниченной ответственностью «Пилар» (ИНН: 7703711642, ОГРН: 1097746775422, адрес эл. почты: pilar@t2.ru, почтовый адрес: 108811, г. Москва, км 22-й (Киевское ш.), двлд. 6, стр. 1, этаж 5, комната 33)





СХЕМА РАСПОЛОЖЕНИЯ ГРАНИЦ ПУБЛИЧНОГО СЕРВИТУТА

Местоположение: г. Москва, муниципальный округ Вороново, д. Кресты



Масштаб 1:700

Условные обозначения:

-  - проектные границы публичного сервитута для использования земель кадастровых кварталов в целях эксплуатации антенно-мачтового сооружения связи (БС MS981332)
-  - граница и номер земельного участка, сведения о котором содержатся в ЕГРН
-  - граница и номер кадастрового деления территории
-  7 - обозначение и номер характерной точки границы публичного сервитута

ГРАФИЧЕСКОЕ ОПИСАНИЕ
местоположения границ зон с особыми условиями использования территории
Публичный сервитут для использования земель кадастровых кварталов в целях эксплуатации
антенно-мачтового сооружения связи

(наименование объекта, местоположение границ которого описано (далее - объект))

Раздел 1

Сведения об объекте

№ п/п	Характеристики объекта	Описание характеристик
1	2	3
1	Местоположение объекта	Москва, муниципальный округ Вороново внутригородская территория (внутригородское муниципальное образование) города федерального значения, д. Новогромово
2	Площадь объекта ± величина погрешности определения площади ($P \pm \Delta P$)	230 ± 5 м ²
3	Иные характеристики объекта	Вид объекта реестра границ: Граница публичного сервитута Кадастровый номер квартала: 77:22:0030511 Цель установления публичного сервитута: Публичный сервитут для использования земель кадастровых кварталов в целях эксплуатации антенно-мачтового сооружения связи Срок публичного сервитута: 49 лет Обладатель публичного сервитута: Общество с ограниченной ответственностью «Пилар» (ИНН: 7703711642, ОГРН: 1097746775422, адрес эл. почты: pilar@t2.ru, почтовый адрес: 108811, г. Москва, км 22-й (Киевское ш.), двлд. 6, стр. 1, этаж 5, комната 33)





СХЕМА РАСПОЛОЖЕНИЯ ГРАНИЦ ПУБЛИЧНОГО СЕРВИТУТА

Местоположение: г. Москва, муниципальный округ Вороново, д. Новогромово



Масштаб 1:700

Условные обозначения:

-  - проектные границы публичного сервитута для использования земель кадастровых кварталов в целях эксплуатации антенно-мачтового сооружения связи (БС MS981383)
-  - граница и номер земельного участка, сведения о котором содержатся в ЕГРН
-  - граница и номер кадастрового деления территории
-  - обозначение и номер характерной точки границы публичного сервитута

ГРАФИЧЕСКОЕ ОПИСАНИЕ
местоположения границ зон с особыми условиями использования территории
Публичный сервитут для использования земель кадастровых кварталов в целях эксплуатации
антенно-мачтового сооружения связи

(наименование объекта, местоположение границ которого описано (далее - объект))

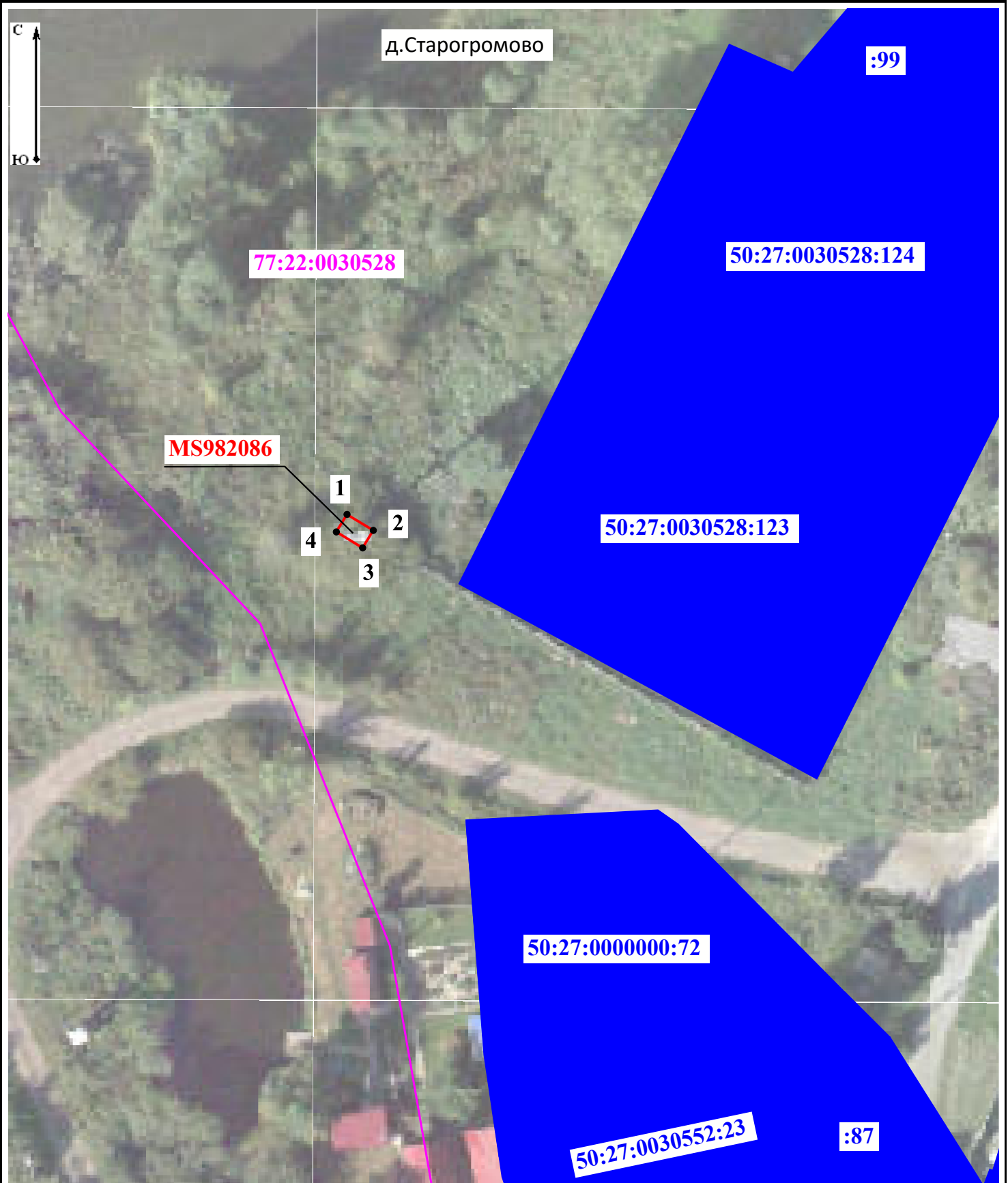
Раздел 1

Сведения об объекте

№ п/п	Характеристики объекта	Описание характеристик
1	2	3
1	Местоположение объекта	Москва, муниципальный округ Вороново внутригородская территория (внутригородское муниципальное образование) города федерального значения, д. Старогромово
2	Площадь объекта ± величина погрешности определения площади ($P \pm \Delta P$)	6 ± 1 м ²
3	Иные характеристики объекта	Вид объекта реестра границ: Граница публичного сервитута Кадастровый номер квартала: 77:22:0030528 Цель установления публичного сервитута: Публичный сервитут для использования земель кадастровых кварталов в целях эксплуатации антенно-мачтового сооружения связи Срок публичного сервитута: 49 лет Обладатель публичного сервитута: Юридическое лицо, зарегистрированное в Российской Федерации Общество с ограниченной ответственностью «Пилар» (ИНН: 7703711642, ОГРН: 1097746775422, адрес эл. почты: pilar@t2.ru, почтовый адрес: 108811, г. Москва, км 22-й (Киевское ш.), двлд. 6, стр. 1, этаж 5, комната 33).



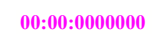

СХЕМА РАСПОЛОЖЕНИЯ ГРАНИЦ ПУБЛИЧНОГО СЕРВИТУТА

Местоположение: г. Москва, муниципальный округ Вороново, д. Старогромово



Масштаб 1:500

Условные обозначения:

-  - проектные границы публичного сервитута для использования земель кадастровых кварталов в целях эксплуатации антенно-мачтового сооружения связи (БС MS982086)
-  - граница и номер земельного участка, сведения о котором содержатся в ЕГРН
-  - граница и номер кадастрового деления территории
-  7 - обозначение и номер характерной точки границы публичного сервитута

ГРАФИЧЕСКОЕ ОПИСАНИЕ
местоположения границ зон с особыми условиями использования территории
Публичный сервитут для использования земель кадастровых кварталов в целях эксплуатации
антенно-мачтового сооружения связи

(наименование объекта, местоположение границ которого описано (далее - объект))

Раздел 1

Сведения об объекте

№ п/п	Характеристики объекта	Описание характеристик
1	2	3
1	Местоположение объекта	Москва, муниципальный округ Вороново внутригородская территория (внутригородское муниципальное образование) города федерального значения
2	Площадь объекта ± величина погрешности определения площади (P ± ΔP)	116 ± 4 м ²
3	Иные характеристики объекта	Вид объекта реестра границ: Граница публичного сервитута Кадастровый номер квартала: 77:22:0040220 Цель установления публичного сервитута: Публичный сервитут для использования земель кадастровых кварталов в целях эксплуатации антенно-мачтового сооружения связи Срок публичного сервитута: 49 лет Обладатель публичного сервитута: Общество с ограниченной ответственностью «Пилар» (ИНН: 7703711642, ОГРН: 1097746775422, адрес эл. почты: pilar@t2.ru, почтовый адрес: 108811, г. Москва, км 22-й (Киевское ш.), двлд. 6, стр. 1, этаж 5, комната 33)


СХЕМА РАСПОЛОЖЕНИЯ ГРАНИЦ ПУБЛИЧНОГО СЕРВИТУТА


Местоположение: г. Москва, муниципальный округ Вороново




Масштаб 1:700

Условные обозначения:

 - проектные границы публичного сервитута для использования земель кадастровых кварталов в целях эксплуатации антенно-мачтового сооружения связи (БС MS982425)

 - граница и номер кадастрового деления территории

 - обозначение и номер характерной точки границы публичного сервитута

ГРАФИЧЕСКОЕ ОПИСАНИЕ

Публичный сервитут для использования земель кадастровых кварталов в целях эксплуатации антенно-мачтового сооружения связи

(наименование объекта, местоположение границ которого описано (далее - объект))

Раздел 1

Сведения об объекте

№ п/п	Характеристики объекта	Описание характеристик
1	2	3
1	Местоположение объекта	г. Москва, внутригородское муниципальное образование - муниципальный округ Вороново в городе Москве, д. Юрьевка
2	Площадь объекта ± величина погрешности определения площади ($P \pm \Delta P$)	$6 \pm 1 \text{ м}^2$
3	Иные характеристики объекта	Вид объекта реестра границ: Граница публичного сервитута Кадастровый номер квартала: 77:22:0030254 Цель установления публичного сервитута: Публичный сервитут для использования земель кадастровых кварталов в целях эксплуатации антенно-мачтового сооружения связи Срок публичного сервитута: 49 лет Обладатель публичного сервитута: Общество с ограниченной ответственностью «Пилар» (ИНН: 7703711642, ОГРН: 1097746775422, адрес эл. почты: pilar@t2.ru, почтовый адрес: 108811, г. Москва, км 22-й (Киевское ш.), двлд. 6, стр. 1, этаж 5, комната 33).





СХЕМА РАСПОЛОЖЕНИЯ ГРАНИЦ ПУБЛИЧНОГО СЕРВИТУТА

Местоположение: г. Москва, внутригородское муниципальное образование - муниципальный округ Вороново в городе Москве, д. Юрьевка



Масштаб 1:500

Условные обозначения:

-  - проектные границы публичного сервитута для использования земель кадастровых кварталов в целях эксплуатации антенно-мачтового сооружения связи (БС MS982427)
-  - граница и номер земельного участка, сведения о котором содержатся в ЕГРН
-  - граница и номер кадастрового деления территории
-  7 - обозначение и номер характерной точки границы публичного сервитута

ГРАФИЧЕСКОЕ ОПИСАНИЕ
местоположения границ зон с особыми условиями использования территории
Публичный сервитут для использования земель кадастровых кварталов в целях эксплуатации
антенно-мачтового сооружения связи

(наименование объекта, местоположение границ которого описано (далее - объект))

Раздел 1

Сведения об объекте





№ п/п	Характеристики объекта	Описание характеристик
1	2	3
1	Местоположение объекта	Москва, муниципальный округ Царицыно внутригородская территория (внутригородское муниципальное образование) города федерального значения
2	Площадь объекта ± величина погрешности определения площади (Р ± ΔР)	4 ± 4 м ²
3	Иные характеристики объекта	Вид объекта реестра границ: Граница публичного сервитута Кадастровый номер квартала: 77:05:0003008 Цель установления публичного сервитута: Публичный сервитут для использования земель кадастровых кварталов в целях эксплуатации антенно-мачтового сооружения связи Срок публичного сервитута: 49 лет Обладатель публичного сервитута: Общество с ограниченной ответственностью «Пилар» (ИНН: 7703711642, ОГРН: 1097746775422, адрес эл. почты: pilar@t2.ru, почтовый адрес: 108811, г. Москва, км 22-й (Киевское ш.), двлд. 6, стр. 1, этаж 5, комната 33)

СХЕМА РАСПОЛОЖЕНИЯ ГРАНИЦ ПУБЛИЧНОГО СЕРВИТУТА
Местоположение: г. Москва, муниципальный округ Царицыно, бульвар Кавказский



Масштаб 1:500

Условные обозначения:

-  - проектные границы публичного сервитута для использования земель кадастровых кварталов в целях эксплуатации антенно-мачтового сооружения связи (БС MS983177)
-  - граница и номер земельного участка, сведения о котором содержатся в ЕГРН
-  - граница и номер кадастрового деления территории
-  - обозначение и номер характерной точки границы публичного сервитута

ГРАФИЧЕСКОЕ ОПИСАНИЕ
местоположения границ зон с особыми условиями использования территории
Публичный сервитут для использования земель кадастровых кварталов в целях эксплуатации
антенно-мачтового сооружения связи

(наименование объекта, местоположение границ которого описано (далее - объект))

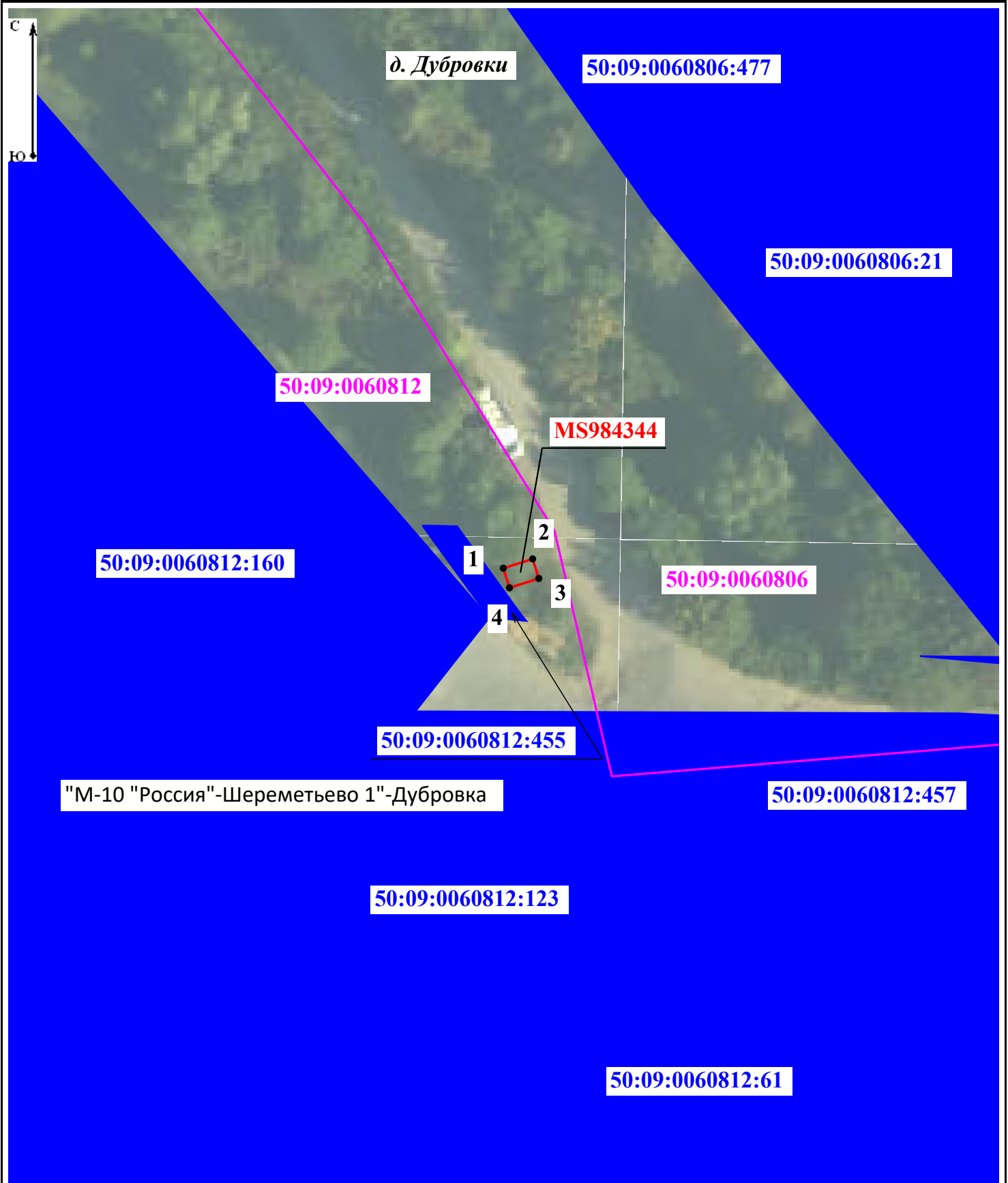
Раздел 1

Сведения об объекте

№ п/п	Характеристики объекта	Описание характеристик
1	2	3
1	Местоположение объекта	Московская область, Химки городской округ, д. Дубровки
2	Площадь объекта ± величина погрешности определения площади (P ± ΔP)	6 ± 1 м ²
3	Иные характеристики объекта	Вид объекта реестра границ: Граница публичного сервитута Кадастровый номер квартала: 50:09:0060812 Цель установления публичного сервитута: Публичный сервитут для использования земель кадастровых кварталов в целях эксплуатации антенно-мачтового сооружения связи Срок публичного сервитута: 49 лет Обладатель публичного сервитута: Общество с ограниченной ответственностью «Пилар» (ИНН: 7703711642, ОГРН: 1097746775422, адрес эл. почты: pilar@t2.ru, почтовый адрес: 108811, г. Москва, км 22-й (Киевское ш.), двлд. 6, стр. 1, этаж 5, комната 33)



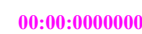

СХЕМА РАСПОЛОЖЕНИЯ ГРАНИЦ ПУБЛИЧНОГО СЕРВИТУТА

Местоположение: Московская область, городской округ Химки, д. Дубровка



Масштаб 1:500

Условные обозначения:

-  - проектные границы публичного сервитута для использования земель кадастровых кварталов в целях эксплуатации антенно-мачтового сооружения связи (БС MS984344)
-  - граница и номер земельного участка, сведения о котором содержатся в ЕГРН
-  - граница и номер кадастрового деления территории
-  - обозначение и номер характерной точки границы публичного сервитута

ГРАФИЧЕСКОЕ ОПИСАНИЕ

Публичный сервитут для использования земель кадастровых кварталов в целях эксплуатации антенно-мачтового сооружения связи

(наименование объекта, местоположение границ которого описано (далее - объект))

Раздел 1

Сведения об объекте

№ п/п	Характеристики объекта	Описание характеристик
1	2	3
1	Местоположение объекта	г. Москва, внутригородское муниципальное образование - муниципальный округ Нагатино-Садовники в городе Москве
2	Площадь объекта ± величина погрешности определения площади ($P \pm \Delta P$)	$4 \pm 1 \text{ м}^2$
3	Иные характеристики объекта	Вид объекта реестра границ: Граница публичного сервитута Кадастровый номер квартала: 77:05:0004005 Цель установления публичного сервитута: Публичный сервитут для использования земель кадастровых кварталов в целях эксплуатации антенно-мачтового сооружения связи Срок публичного сервитута: 49 лет Обладатель публичного сервитута: Общество с ограниченной ответственностью «Пилар» (ИНН: 7703711642, ОГРН: 1097746775422, адрес эл. почты: pilar@t2.ru, почтовый адрес: 108811, г. Москва, км 22-й (Киевское ш.), двлд. 6, стр. 1, этаж 5, комната 33).



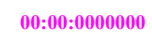

СХЕМА РАСПОЛОЖЕНИЯ ГРАНИЦ ПУБЛИЧНОГО СЕРВИТУТА

Местоположение: г. Москва, внутригородское муниципальное образование - муниципальный округ Нагатино-Садовники в городе Москве



Масштаб 1:500

Условные обозначения:

-  - проектные границы публичного сервитута для использования земель кадастровых кварталов в целях эксплуатации антенно-мачтового сооружения связи (БС MS985362)
-  - граница и номер земельного участка, сведения о котором содержатся в ЕГРН
-  - граница и номер кадастрового деления территории
-  - обозначение и номер характерной точки границы публичного сервитута

ГРАФИЧЕСКОЕ ОПИСАНИЕ
местоположения границ зон с особыми условиями использования территории
Публичный сервитут для использования земельного участка с К№ 50:05:0000000:87339 в целях
эксплуатации антенно-мачтового сооружения связи

(наименование объекта, местоположение границ которого описано (далее - объект))

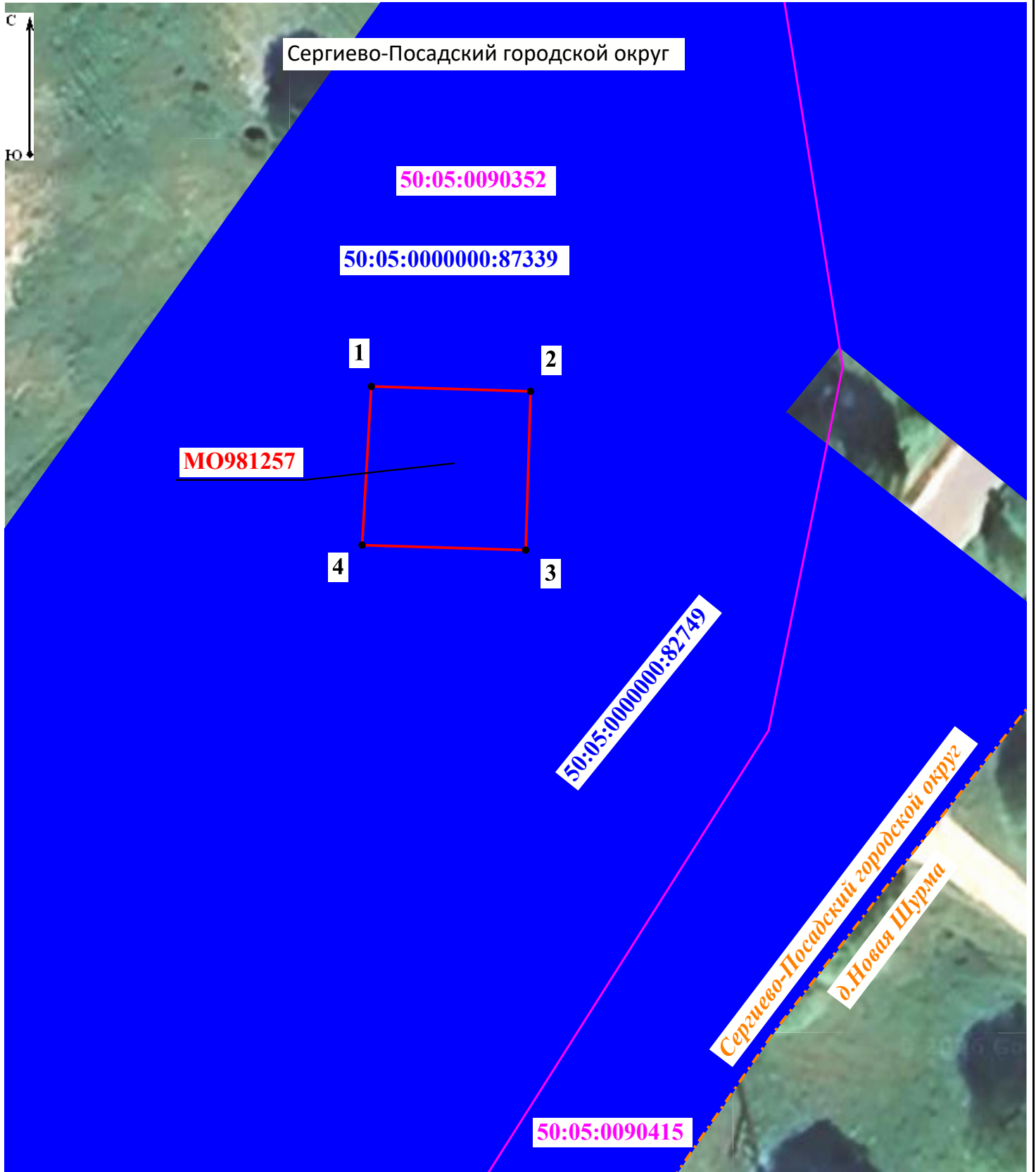
Раздел 1

Сведения об объекте

№ п/п	Характеристики объекта	Описание характеристик
1	2	3
1	Местоположение объекта	Московская область, Сергиево-Посадский городской округ
2	Площадь объекта ± величина погрешности определения площади (P ± ΔP)	229 ± 5 м ²
3	Иные характеристики объекта	Вид объекта реестра границ: Граница публичного сервитута Кадастровый номер квартала: 50:05:0090352 Земельный участок, в отношении которого испрашивается публичный сервитут: 50:05:0000000:87339 Цель установления публичного сервитута: Публичный сервитут для использования земельного участка с К№ 50:05:0000000:87339 в целях эксплуатации антенно-мачтового сооружения связи Срок публичного сервитута: 49 лет Обладатель публичного сервитута: Общество с ограниченной ответственностью «Пилар» (ИНН: 7703711642, ОГРН: 1097746775422, адрес эл. почты: pilar@t2.ru, почтовый адрес: 108811, г. Москва, км 22-й (Киевское ш.), двлд. 6, стр. 1, этаж 5, комната 33)






СХЕМА РАСПОЛОЖЕНИЯ ГРАНИЦ ПУБЛИЧНОГО СЕРВИТУТА

Местоположение: Московская область, Сергиево-Посадский городской округ



Масштаб 1:500

Условные обозначения:

-  - проектные границы публичного сервитута для использования земельного участка с К№ 50:05:0000000:87339 в целях эксплуатации антенно-мачтового сооружения связи (БС МО981257)
-  - граница административного-территориального деления
-  - граница и номер земельного участка, сведения о котором содержатся в ЕГРН
-  - граница и номер кадастрового деления территории
-  7 - обозначение и номер характерной точки границы публичного сервитута

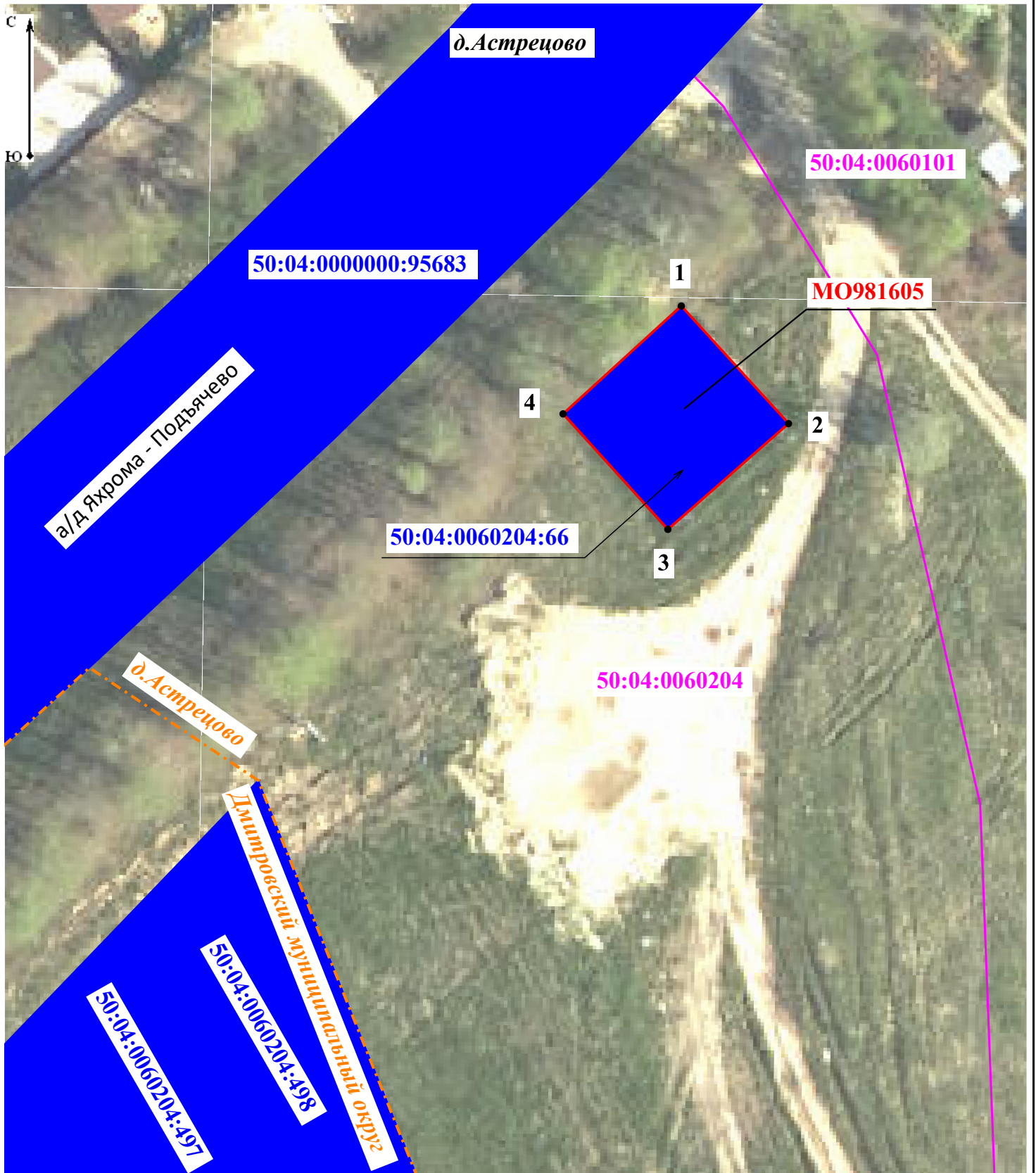
ГРАФИЧЕСКОЕ ОПИСАНИЕ
местоположения границ зон с особыми условиями использования территории
Публичный сервитут для использования земельного участка с К№ 50:04:0060204:66 в целях
эксплуатации антенно-мачтового сооружения связи

(наименование объекта, местоположение границ которого описано (далее - объект))

Раздел 1






Сведения об объекте		
№ п/п	Характеристики объекта	Описание характеристик
1	2	3
1	Местоположение объекта	Московская область, Дмитровский муниципальный округ, д. Астрцево
2	Площадь объекта ± величина погрешности определения площади (P ± ΔP)	225 ± 5 м ²
3	Иные характеристики объекта	Вид объекта реестра границ: Граница публичного сервитута Кадастровый номер квартала: 50:04:0060204 Земельный участок, в отношении которого испрашивается публичный сервитут: 50:04:0060204:66 Цель установления публичного сервитута: Публичный сервитут для использования земельного участка с К№ 50:04:0060204:66 в целях эксплуатации антенно-мачтового сооружения связи Срок публичного сервитута: 49 лет Обладатель публичного сервитута: Общество с ограниченной ответственностью «Пилар» (ИНН: 7703711642, ОГРН: 1097746775422, адрес эл. почты: pilar@t2.ru, почтовый адрес: 108811, г. Москва, км 22-й (Киевское ш.), двлд. 6, стр. 1, этаж 5, комната 33)

СХЕМА РАСПОЛОЖЕНИЯ ГРАНИЦ ПУБЛИЧНОГО СЕРВИТУТА
Местоположение: Московская область, Дмитровский муниципальный округ, д.Астрецово



Масштаб 1:500

Условные обозначения:

-  - проектные границы публичного сервитута для использования земельного участка с К№ 50:04:0060204:66 в целях эксплуатации антенно-мачтового сооружения связи (БС МО981605)
-  - граница административного-территориального деления
-  - граница и номер земельного участка, сведения о котором содержатся в ЕГРН
-  - граница и номер кадастрового деления территории
-  7 - обозначение и номер характерной точки границы публичного сервитута

ГРАФИЧЕСКОЕ ОПИСАНИЕ

Публичный сервитут для использования земель кадастровых кварталов и земельного участка с К№ 50:33:0030463:299 в целях эксплуатации антенно-мачтового сооружения связи

(наименование объекта, местоположение границ которого описано (далее - объект))

Раздел 1

Сведения об объекте

№ п/п	Характеристики объекта	Описание характеристик
1	2	3
1	Местоположение объекта	Московская область, городской округ Ступино, д. Петрово
2	Площадь объекта ± величина погрешности определения площади ($P \pm \Delta P$)	$227 \pm 5 \text{ м}^2$
3	Иные характеристики объекта	<p>Вид объекта реестра границ: Граница публичного сервитута Кадастровый номер квартала: 50:33:0030463 Земельный участок, в отношении которого испрашивается публичный сервитут: 50:33:0030463:299 Цель установления публичного сервитута: Публичный сервитут для использования земель кадастровых кварталов и земельного участка с К№ 50:33:0030463:299 в целях эксплуатации антенно-мачтового сооружения связи Срок публичного сервитута: 49 лет Обладатель публичного сервитута: Общество с ограниченной ответственностью «Пилар» (ИНН: 7703711642, ОГРН: 1097746775422, адрес эл. почты: pilar@t2.ru, почтовый адрес: 108811, г. Москва, км 22-й (Киевское ш.), двлд. 6, стр. 1, этаж 5, комната 33).</p>

Раздел 2

Сведения о местоположении границ объекта

1. Система координат МСК-50, зона 2					
2. Сведения о характерных точках границ объекта					
Обозначение характерных точек границ	Координаты, м		Метод определения координат характерной точки	Средняя квадратическая погрешность положения характерной точки (Mt), м	Описание обозначения точки на местности (при наличии)
	X	Y			
1	2	3	4	5	6
1	383 631,48	2 228 053,77	Метод спутниковых геодезических измерений (определений)	0,10	-
2	383 620,37	2 228 063,81		0,10	
3	383 610,22	2 228 052,57		0,10	
4	383 621,37	2 228 042,51		0,10	
1	383 631,48	2 228 053,77		0,10	
1	383 631,48	2 228 053,77		0,10	
3. Сведения о характерных точках части (частей) границы объекта					
1	2	3	4	5	6
—	—	—	—	—	—


СХЕМА РАСПОЛОЖЕНИЯ ГРАНИЦ ПУБЛИЧНОГО СЕРВИТУТА


Местоположение: Московская область, городской округ Ступино, д. Петрово




Масштаб 1:500

Условные обозначения:

 - проектные границы публичного сервитута для использования земель кадастровых кварталов и земельного участка с К№ 50:33:0030463:299 в целях эксплуатации антенно-мачтового сооружения связи (БС МО982153)

 - граница и номер земельного участка, сведения о котором содержатся в ЕГРН

 - граница и номер кадастрового деления территории

 - обозначение и номер характерной точки границы публичного сервитута

ГРАФИЧЕСКОЕ ОПИСАНИЕ

Публичный сервитут для использования земельного участка с К№ 50:37:0020501:1092 в целях эксплуатации антенно-мачтового сооружения связи

(наименование объекта, местоположение границ которого описано (далее - объект))

Раздел 1

Сведения об объекте

№ п/п	Характеристики объекта	Описание характеристик
1	2	3
1	Местоположение объекта	Московская область, городской округ Кашира, д. Барабаново
2	Площадь объекта ± величина погрешности определения площади ($P \pm \Delta P$)	132 ± 4 м ²
3	Иные характеристики объекта	Вид объекта реестра границ: Граница публичного сервитута Кадастровый номер квартала: 50:37:0020501 Земельный участок, в отношении которого испрашивается публичный сервитут: 50:37:0020501:1092 Цель установления публичного сервитута: Публичный сервитут для использования земельного участка с К№ 50:37:0020501:1092 в целях эксплуатации антенно-мачтового сооружения связи Срок публичного сервитута: 49 лет Обладатель публичного сервитута: Общество с ограниченной ответственностью «Пилар» (ИНН: 7703711642, ОГРН: 1097746775422, адрес эл. почты: pilar@t2.ru, почтовый адрес: 108811, г. Москва, км 22-й (Киевское ш.), двлд. 6, стр. 1, этаж 5, комната 33).



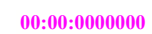

СХЕМА РАСПОЛОЖЕНИЯ ГРАНИЦ ПУБЛИЧНОГО СЕРВИТУТА

Местоположение: Московская область, городской округ Кашира, д. Барабаново



Масштаб 1:500

Условные обозначения:

-  - проектные границы публичного сервитута для использования земельного участка с К№ 50:37:0020501:1092 в целях эксплуатации антенно-мачтового сооружения связи (БС МО982555)
-  - граница и номер земельного участка, сведения о котором содержатся в ЕГРН
-  - граница и номер кадастрового деления территории
-  7 - обозначение и номер характерной точки границы публичного сервитута

ГРАФИЧЕСКОЕ ОПИСАНИЕ

местоположения границ зон с особыми условиями использования территории Публичный сервитут для использования земельного участка с К№ 50:01:0040234:195 в целях эксплуатации антенно-мачтового сооружения связи

(наименование объекта, местоположение границ которого описано (далее - объект))

Раздел 1

Сведения об объекте

№ п/п	Характеристики объекта	Описание характеристик
1	2	3
1	Местоположение объекта	Московская область, Талдомский городской округ, д. Ольховик
2	Площадь объекта ± величина погрешности определения площади ($P \pm \Delta P$)	225 ± 5 м ²
3	Иные характеристики объекта	Вид объекта реестра границ: Граница публичного сервитута Кадастровый номер квартала: 50:01:0040234 Земельный участок, в отношении которого испрашивается публичный сервитут: 50:01:0040234:195 Цель установления публичного сервитута: Публичный сервитут для использования земельного участка с К№ 50:01:0040234:195 в целях эксплуатации антенно-мачтового сооружения связи Срок публичного сервитута: 49 лет Обладатель публичного сервитута: Общество с ограниченной ответственностью «Пилар» (ИНН: 7703711642, ОГРН: 1097746775422, адрес эл. почты: pilar@t2.ru, почтовый адрес: 108811, г. Москва, км 22-й (Киевское ш.), двлд. 6, стр. 1, этаж 5, комната 33)

Раздел 2

Сведения о местоположении границ объекта



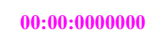

1. Система координат МСК-50, зона 2					
2. Сведения о характерных точках границ объекта					
Обозначение характерных точек границ	Координаты, м		Метод определения координат характерной точки	Средняя квадратическая погрешность положения характерной точки (Mt), м	Описание обозначения точки на местности (при наличии)
	X	Y			
1	2	3	4	5	6
1	570 413,40	2 176 808,71	Метод спутниковых геодезических измерений (определений)	0,10	-
2	570 421,12	2 176 821,56	Метод спутниковых геодезических измерений (определений)	0,10	-
3	570 408,27	2 176 829,31	Метод спутниковых геодезических измерений (определений)	0,10	-
4	570 400,54	2 176 816,44	Метод спутниковых геодезических измерений (определений)	0,10	-
1	570 413,40	2 176 808,71	Метод спутниковых геодезических измерений (определений)	0,10	-
3. Сведения о характерных точках части (частей) границы объекта					
1	2	3	4	5	6
—	—	—	—	—	—

СХЕМА РАСПОЛОЖЕНИЯ ГРАНИЦ ПУБЛИЧНОГО СЕРВИТУТА
Местоположение: Московская область, Талдомский городской округ, д.Ольховик



Масштаб 1:500

Условные обозначения:

-  - проектные границы публичного сервитута для использования земельного участка с К№ 50:01:0040234:195 в целях эксплуатации антенно-мачтового сооружения связи (БС МО983134)
-  - граница и номер земельного участка, сведения о котором содержатся в ЕГРН
-  - граница и номер кадастрового деления территории
-  7 - обозначение и номер характерной точки границы публичного сервитута

ГРАФИЧЕСКОЕ ОПИСАНИЕ

Публичный сервитут для использования земель кадастровых кварталов и земельного участка с К№ 50:33:0040217:255 в целях эксплуатации антенно-мачтового сооружения связи

(наименование объекта, местоположение границ которого описано (далее - объект))

Раздел 1

Сведения об объекте

№ п/п	Характеристики объекта	Описание характеристик
1	2	3
1	Местоположение объекта	Московская область, городской округ Ступино, г. Ступино
2	Площадь объекта ± величина погрешности определения площади ($P \pm \Delta P$)	$248 \pm 6 \text{ м}^2$
3	Иные характеристики объекта	<p>Вид объекта реестра границ: Граница публичного сервитута Кадастровый номер квартала: 50:33:0040217 Земельный участок, в отношении которого испрашивается публичный сервитут: 50:33:0040217:255 Цель установления публичного сервитута: Публичный сервитут для использования земель кадастровых кварталов и земельного участка с К№ 50:33:0040217:255 в целях эксплуатации антенно-мачтового сооружения связи Срок публичного сервитута: 49 лет Обладатель публичного сервитута: Общество с ограниченной ответственностью «Пилар» (ИНН: 7703711642, ОГРН: 1097746775422, адрес эл. почты: pilar@t2.ru, почтовый адрес: 108811, г. Москва, км 22-й (Киевское ш.), двлд. 6, стр. 1, этаж 5, комната 33).</p>

Раздел 2

Сведения о местоположении границ объекта

1. Система координат МСК-50, зона 2					
2. Сведения о характерных точках границ объекта					
Обозначение характерных точек границ	Координаты, м		Метод определения координат характерной точки	Средняя квадратическая погрешность положения характерной точки (Mt), м	Описание обозначения точки на местности (при наличии)
	X	Y			
1	2	3	4	5	6
1	373 279,90	2 229 541,28	Метод спутниковых геодезических измерений (определений)	0,10	-
2	373 279,89	2 229 557,26		0,10	
3	373 264,38	2 229 557,27		0,10	
4	373 264,40	2 229 541,26		0,10	
1	373 279,90	2 229 541,28		0,10	
1	373 279,90	2 229 541,28		0,10	
3. Сведения о характерных точках части (частей) границы объекта					
1	2	3	4	5	6
—	—	—	—	—	—


СХЕМА РАСПОЛОЖЕНИЯ ГРАНИЦ ПУБЛИЧНОГО СЕРВИТУТА


Местоположение: Московская область, городской округ Ступино, г. Ступино




Масштаб 1:500

Условные обозначения:

 - проектные границы публичного сервитута для использования земель кадастровых кварталов и земельного участка с К№ 50:33:0040217:255 в целях эксплуатации антенно-мачтового сооружения связи (БС МО983469)

 - граница и номер земельного участка, сведения о котором содержатся в ЕГРН

 - граница и номер кадастрового деления территории

 - обозначение и номер характерной точки границы публичного сервитута

ГРАФИЧЕСКОЕ ОПИСАНИЕ

местоположения границ зон с особыми условиями использования территории Публичный сервитут для использования земельного участка с К№ 50:26:0151005:2 в целях эксплуатации антенно-мачтового сооружения связи

(наименование объекта, местоположение границ которого описано (далее - объект))

Раздел 1

Сведения об объекте

№ п/п	Характеристики объекта	Описание характеристик
1	2	3
1	Местоположение объекта	Москва, муниципальный округ Бекасово внутригородская территория (внутригородское муниципальное образование) города федерального значения
2	Площадь объекта ± величина погрешности определения площади ($P \pm \Delta P$)	114 ± 4 м ²
3	Иные характеристики объекта	Вид объекта реестра границ: Граница публичного сервитута Кадастровый номер квартала: 77:21:0151005 Земельный участок, в отношении которого испрашивается публичный сервитут: 50:26:0151005:2 Цель установления публичного сервитута: Публичный сервитут для использования земельного участка с К№ 50:26:0151005:2 в целях эксплуатации антенно-мачтового сооружения связи Срок публичного сервитута: 49 лет Обладатель публичного сервитута: Общество с ограниченной ответственностью «Пилар» (ИНН: 7703711642, ОГРН: 1097746775422, адрес эл. почты: pilar@t2.ru, почтовый адрес: 108811, г. Москва, км 22-й (Киевское ш.), двлд. 6, стр. 1, этаж 5, комната 33)

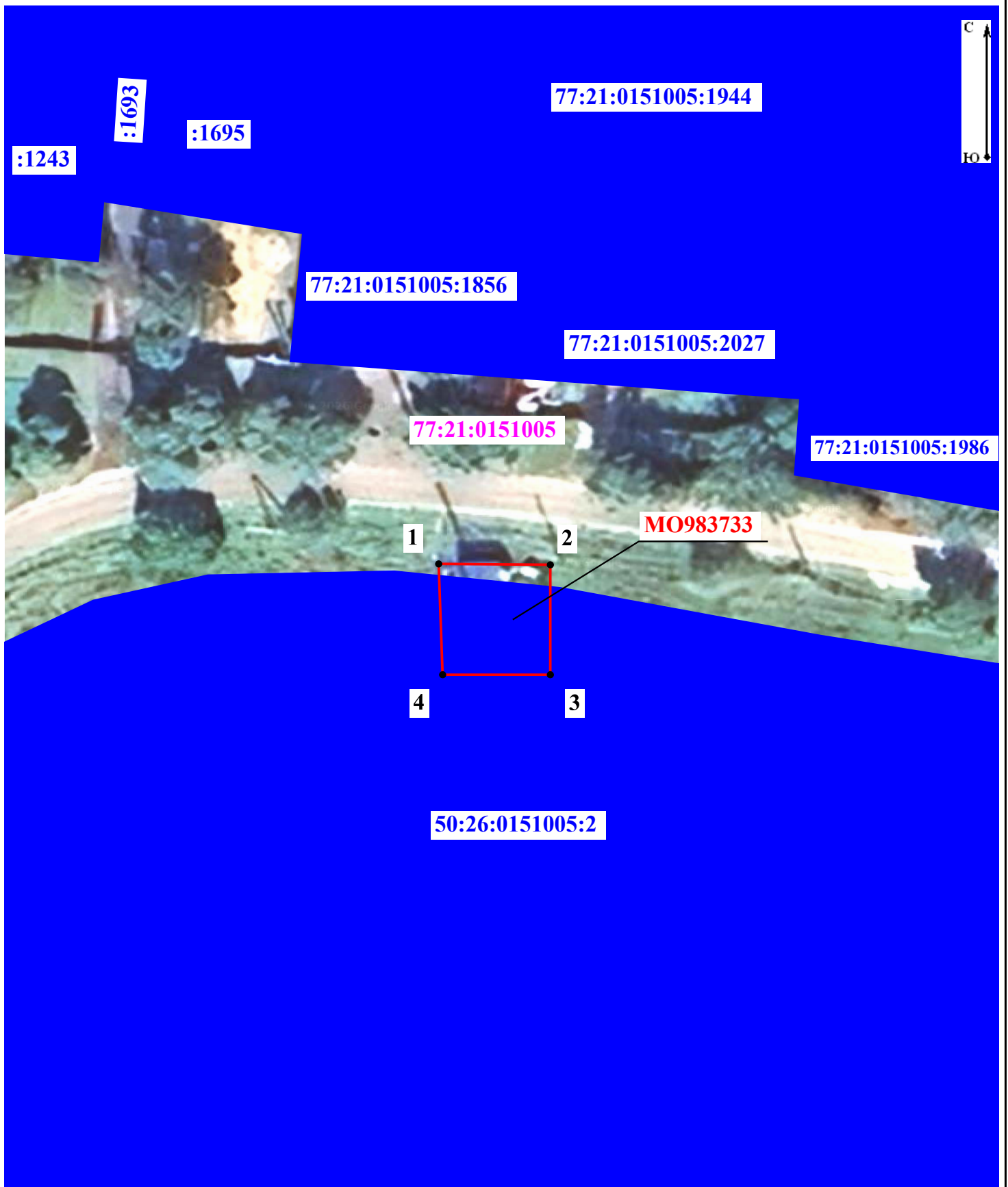
Раздел 2

Сведения о местоположении границ объекта

1. Система координат МСК Москвы					
2. Сведения о характерных точках границ объекта					
Обозначение характерных точек границ	Координаты, м		Метод определения координат характерной точки	Средняя квадратическая погрешность положения характерной точки (Mt), м	Описание обозначения точки на местности (при наличии)
	X	Y			
1	2	3	4	5	6
1	-29 917,01	-37 258,53	Метод спутниковых геодезических измерений (определений)	0,10	-
2	-29 917,09	-37 247,69		0,10	
3	-29 927,78	-37 247,69		0,10	
4	-29 927,78	-37 258,14		0,10	
1	-29 917,01	-37 258,53		0,10	
3. Сведения о характерных точках части (частей) границы объекта					
1	2	3	4	5	6
—	—	—	—	—	—





СХЕМА РАСПОЛОЖЕНИЯ ГРАНИЦ ПУБЛИЧНОГО СЕРВИТУТА

Местоположение: г.Москва, муниципальный округ Бекасово



Масштаб 1:500

Условные обозначения:

-  - проектные границы публичного сервитута для использования земельного участка с К№ 50:26:0151005:2 в целях эксплуатации антенно-мачтового сооружения связи (БС МО983733)
-  - граница и номер земельного участка, сведения о котором содержатся в ЕГРН
-  - граница и номер кадастрового деления территории
-  7 - обозначение и номер характерной точки границы публичного сервитута

ГРАФИЧЕСКОЕ ОПИСАНИЕ

Публичный сервитут для использования земельного участка с К№ 50:33:0030426:303 в целях эксплуатации антенно-мачтового сооружения связи

(наименование объекта, местоположение границ которого описано (далее - объект))

Раздел 1

Сведения об объекте

№ п/п	Характеристики объекта	Описание характеристик
1	2	3
1	Местоположение объекта	Московская область, городской округ Ступино, д. Васьково
2	Площадь объекта ± величина погрешности определения площади ($P \pm \Delta P$)	$210 \pm 5 \text{ м}^2$
3	Иные характеристики объекта	Вид объекта реестра границ: Граница публичного сервитута Кадастровый номер квартала: 50:33:0030426 Земельный участок, в отношении которого испрашивается публичный сервитут: 50:33:0030426:303 Цель установления публичного сервитута: Публичный сервитут для использования земельного участка с К№ 50:33:0030426:303 в целях эксплуатации антенно-мачтового сооружения связи Срок публичного сервитута: 49 лет Обладатель публичного сервитута: Общество с ограниченной ответственностью «Пилар» (ИНН: 7703711642, ОГРН: 1097746775422, адрес эл. почты: pilar@t2.ru, почтовый адрес: 108811, г. Москва, км 22-й (Киевское ш.), двлд. 6, стр. 1, этаж 5, комната 33).

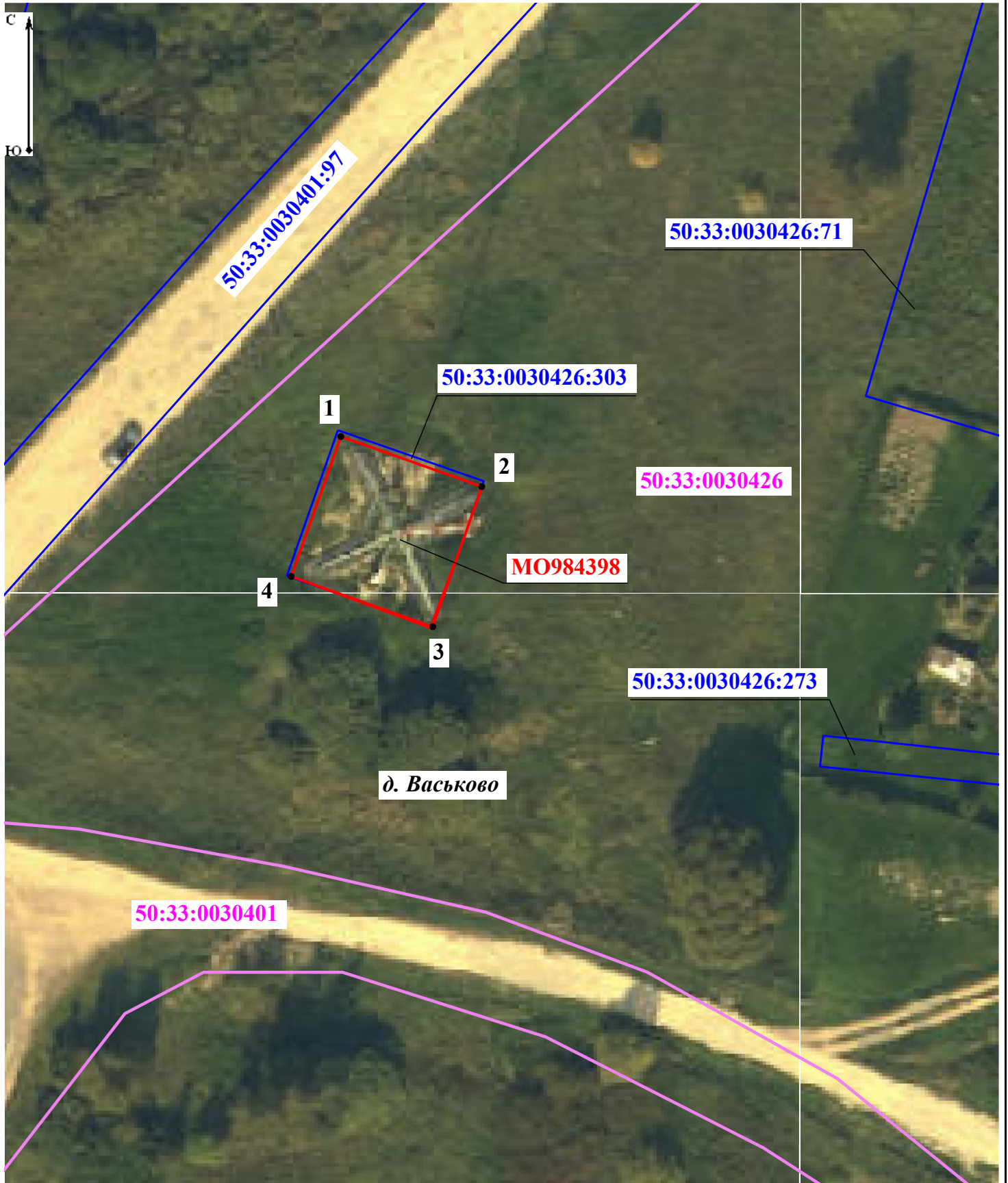
Раздел 2

Сведения о местоположении границ объекта

1. Система координат МСК-50, зона 2					
2. Сведения о характерных точках границ объекта					
Обозначение характерных точек границ	Координаты, м		Метод определения координат характерной точки	Средняя квадратическая погрешность положения характерной точки (Mt), м	Описание обозначения точки на местности (при наличии)
	X	Y			
1	2	3	4	5	6
1	392 736,74	2 244 571,94	Метод спутниковых геодезических измерений (определений)	0,10	-
2	392 731,88	2 244 585,62		0,10	
3	392 718,25	2 244 580,86		0,10	
4	392 723,14	2 244 567,12		0,10	
1	392 736,74	2 244 571,94		0,10	
1	392 736,74	2 244 571,94		0,10	
3. Сведения о характерных точках части (частей) границы объекта					
1	2	3	4	5	6
—	—	—	—	—	—





СХЕМА РАСПОЛОЖЕНИЯ ГРАНИЦ ПУБЛИЧНОГО СЕРВИТУТА

Местоположение: Московская область, городской округ Ступино, д. Васьково



Масштаб 1:500

Условные обозначения:

-  - проектные границы публичного сервитута для использования земельного участка с К№ 50:33:0030426:303 в целях эксплуатации антенно-мачтового сооружения связи (БС МО984398)
-  - граница и номер земельного участка, сведения о котором содержатся в ЕГРН
-  - граница и номер кадастрового деления территории
-  - обозначение и номер характерной точки границы публичного сервитута

ГРАФИЧЕСКОЕ ОПИСАНИЕ
местоположения границ зон с особыми условиями использования территории
Публичный сервитут для использования земельного участка с К№ 50:13:0070207:79 в целях
эксплуатации антенно-мачтового сооружения связи

(наименование объекта, местоположение границ которого описано (далее - объект))

Раздел 1

Сведения об объекте

№ п/п	Характеристики объекта	Описание характеристик
1	2	3
1	Местоположение объекта	Московская область, Пушкинский городской округ, г.Пушкино
2	Площадь объекта ± величина погрешности определения площади (Р ± ΔР)	6 ± 1 м ²
3	Иные характеристики объекта	Вид объекта реестра границ: Граница публичного сервитута Кадастровый номер квартала: 50:13:0070207 Земельный участок, в отношении которого испрашивается публичный сервитут: 50:13:0070207:79 Цель установления публичного сервитута: Публичный сервитут для использования земельного участка с К№ 50:13:0070207:79 в целях эксплуатации антенно-мачтового сооружения связи Срок публичного сервитута: 49 лет Обладатель публичного сервитута: Общество с ограниченной ответственностью «Пилар» (ИНН: 7703711642, ОГРН: 1097746775422, адрес эл. почты: pilar@t2.ru, почтовый адрес: 108811, г. Москва, км 22-й (Киевское ш.), двлд. 6, стр. 1, этаж 5, комната 33)

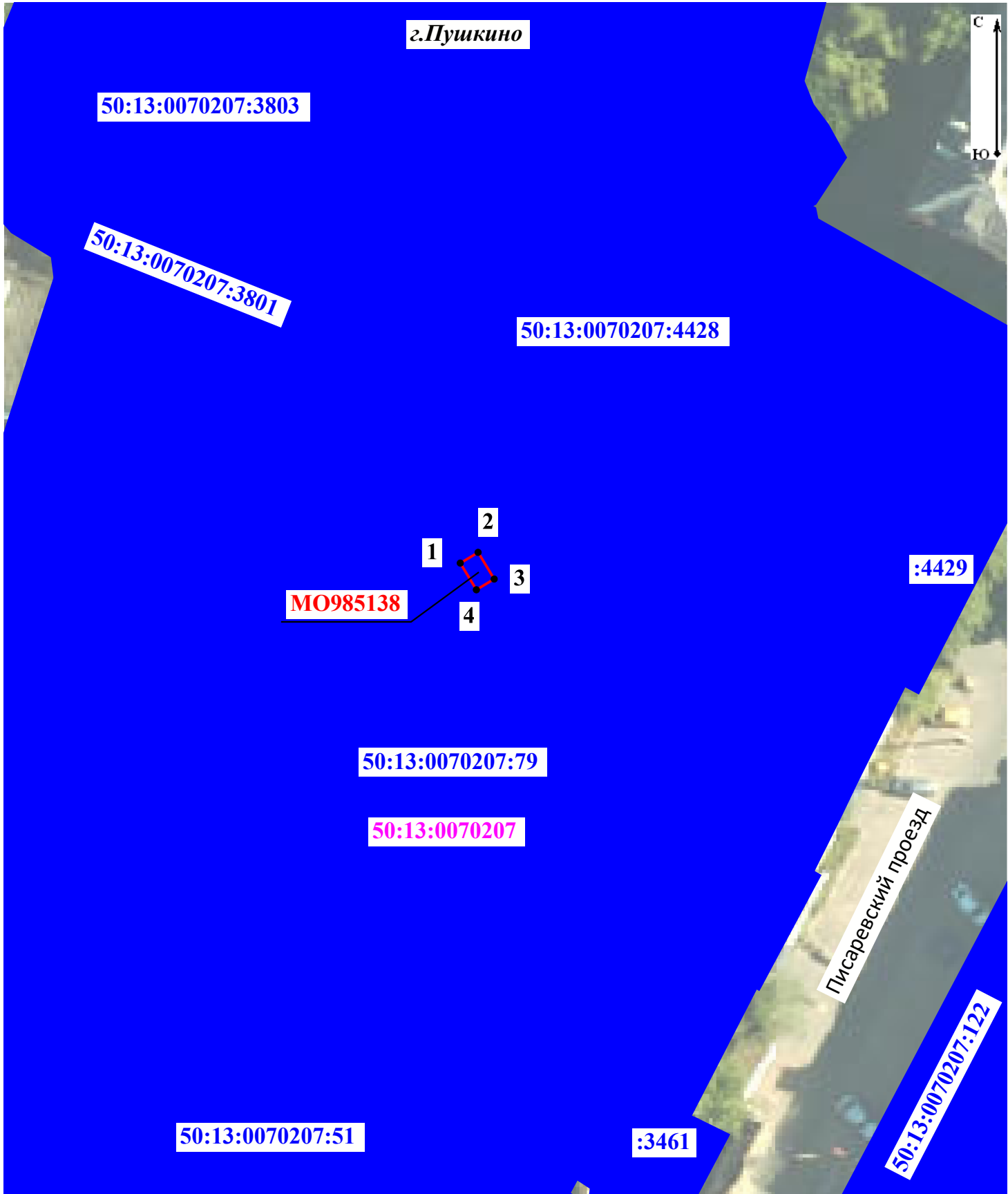
Раздел 2

Сведения о местоположении границ объекта

1. Система координат МСК-50, зона 2					
2. Сведения о характерных точках границ объекта					
Обозначение характерных точек границ	Координаты, м		Метод определения координат характерной точки	Средняя квадратическая погрешность положения характерной точки (Mt), м	Описание обозначения точки на местности (при наличии)
	X	Y			
1	2	3	4	5	6
1	496 971,47	2 210 155,83	Метод спутниковых геодезических измерений (определений)	0,10	-
2	496 972,50	2 210 157,55		0,10	
3	496 969,94	2 210 159,09		0,10	
4	496 968,90	2 210 157,38		0,10	
1	496 971,47	2 210 155,83		0,10	
1	496 971,47	2 210 155,83		0,10	
3. Сведения о характерных точках части (частей) границы объекта					
1	2	3	4	5	6
—	—	—	—	—	—





СХЕМА РАСПОЛОЖЕНИЯ ГРАНИЦ ПУБЛИЧНОГО СЕРВИТУТА

Местоположение: Московская область, Пушкинский городской округ, г. Пушкино



Масштаб 1:500

Условные обозначения:

-  - проектные границы публичного сервитута для использования земельного участка с К№ 50:13:0070207:79 в целях эксплуатации антенно-мачтового сооружения связи (БС МО985138)
-  - граница и номер земельного участка, сведения о котором содержатся в ЕГРН
-  - граница и номер кадастрового деления территории
-  - обозначение и номер характерной точки границы публичного сервитута

ГРАФИЧЕСКОЕ ОПИСАНИЕ

местоположения границ зон с особыми условиями использования территории Публичный сервитут для использования земельного участка с К№ 50:03:0040380:1535 в целях эксплуатации антенно-мачтового сооружения связи

(наименование объекта, местоположение границ которого описано (далее - объект))

Раздел 1

Сведения об объекте

№ п/п	Характеристики объекта	Описание характеристик
1	2	3
1	Местоположение объекта	Московская область, Клин городской округ
2	Площадь объекта ± величина погрешности определения площади ($P \pm \Delta P$)	144 ± 4 м ²
3	Иные характеристики объекта	Вид объекта реестра границ: Граница публичного сервитута Кадастровый номер квартала: 50:03:0040380 Земельный участок, в отношении которого испрашивается публичный сервитут: 50:03:0040380:1535 Цель установления публичного сервитута: Публичный сервитут для использования земельного участка с К№ 50:03:0040380:1535 в целях эксплуатации антенно-мачтового сооружения связи Срок публичного сервитута: 49 лет Обладатель публичного сервитута: Общество с ограниченной ответственностью «Пилар» (ИНН: 7703711642, ОГРН: 1097746775422, адрес эл. почты: pilar@t2.ru, почтовый адрес: 108811, г. Москва, км 22-й (Киевское ш.), двлд. 6, стр. 1, этаж 5, комната 33)

Раздел 2

Сведения о местоположении границ объекта

1. Система координат МСК-50, зона 1					
2. Сведения о характерных точках границ объекта					
Обозначение характерных точек границ	Координаты, м		Метод определения координат характерной точки	Средняя квадратическая погрешность положения характерной точки (Mt), м	Описание обозначения точки на местности (при наличии)
	X	Y			
1	2	3	4	5	6
1	529 681,27	1 337 638,43	Метод спутниковых геодезических измерений (определений)	0,10	-
2	529 681,39	1 337 650,43		0,10	
3	529 669,39	1 337 650,55		0,10	
4	529 669,27	1 337 638,55		0,10	
1	529 681,27	1 337 638,43		0,10	
1	529 681,27	1 337 638,43		0,10	
3. Сведения о характерных точках части (частей) границы объекта					
1	2	3	4	5	6
—	—	—	—	—	—


СХЕМА РАСПОЛОЖЕНИЯ ГРАНИЦ ПУБЛИЧНОГО СЕРВИТУТА

Местоположение: Московская область, городской округ Клин





Масштаб 1:500

Условные обозначения:

 - проектные границы публичного сервитута для использования земельного участка с К№ 50:03:0040380:1535 в целях эксплуатации антенно-мачтового сооружения связи (БС МО985332)

 - граница административного-территориального деления

 - граница и номер земельного участка, сведения о котором содержатся в ЕГРН

 - граница и номер кадастрового деления территории

 - обозначение и номер характерной точки границы публичного сервитута

ГРАФИЧЕСКОЕ ОПИСАНИЕ
местоположения границ зон с особыми
условиями использования территории
Публичный сервитут для использования земельного участка с К№ 77:04:0002006:15829 в целях
эксплуатации антенно-мачтового сооружения связи

(наименование объекта, местоположение границ которого описано (далее - объект))

Раздел 1

Сведения об объекте

№ п/п	Характеристики объекта	Описание характеристик
1	2	3
1	Местоположение объекта	Москва, муниципальный округ Рязанский внутригородская территория (внутригородское муниципальное образование) города федерального значения, проспект Рязанский
2	Площадь объекта ± величина погрешности определения площади (Р ± ΔР)	7 ± 1 м ²
3	Иные характеристики объекта	Вид объекта реестра границ: Граница публичного сервитута Кадастровый номер квартала: 77:04:0002006 Земельный участок, в отношении которого испрашивается публичный сервитут: 77:04:0002006:15829 Цель установления публичного сервитута: Публичный сервитут для использования земельного участка с К№ 77:04:0002006:15829 в целях эксплуатации антенно-мачтового сооружения связи Срок публичного сервитута: 49 лет Обладатель публичного сервитута: Общество с ограниченной ответственностью «Пилар» (ИНН: 7703711642, ОГРН: 1097746775422, адрес эл. почты: pilar@t2.ru, почтовый адрес: 108811, г. Москва, км 22-й (Киевское ш.), двлд. 6, стр. 1, этаж 5, комната 33)

СХЕМА РАСПОЛОЖЕНИЯ ГРАНИЦ ПУБЛИЧНОГО СЕРВИТУТА
Местоположение: г.Москва, муниципальный округ Рязанский, проспект Рязанский

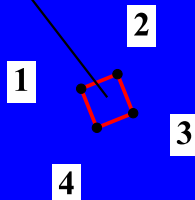
пр.Рязанский

77:04:0002006:19629

77:04:0002006

77:04:0002006:15829

MS983978



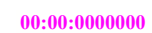



77:04:0002006:166



Масштаб 1:500

Условные обозначения:

-  - проектные границы публичного сервитута для использования земельного участка с К№ 77:04:0002006:15829 в целях эксплуатации антенно-мачтового сооружения связи (БС MS983978)
-  - граница и номер земельного участка, сведения о котором содержатся в ЕГРН
-  - граница и номер кадастрового деления территории
-  - обозначение и номер характерной точки границы публичного сервитута

ГРАФИЧЕСКОЕ ОПИСАНИЕ
местоположения границ зон с особыми условиями использования территории
Публичный сервитут для использования земельного участка с К№ 77:18:0170907:865 в целях
эксплуатации антенно-мачтового сооружения связи

(наименование объекта, местоположение границ которого описано (далее - объект))

Раздел 1

Сведения об объекте

Сведения об объекте		
№ п/п	Характеристики объекта	Описание характеристик
1	2	3
1	Местоположение объекта	г.Москва, муниципальный округ Внуково внутригородская территория (внутригородское муниципальное образование) города федерального значения, д. Марушкино
2	Площадь объекта ± величина погрешности определения площади (Р ± ΔР)	7 ± 1 м ²
3	Иные характеристики объекта	Вид объекта реестра границ: Граница публичного сервитута Кадастровый номер квартала: 77:18:0170907 Земельный участок, в отношении которого испрашивается публичный сервитут: 77:18:0170907:865 Цель установления публичного сервитута: Публичный сервитут для использования земельного участка с К№ 77:18:0170907:865 в целях эксплуатации антенно-мачтового сооружения связи Срок публичного сервитута: 49 лет Обладатель публичного сервитута: Общество с ограниченной ответственностью «Пилар» (ИНН: 7703711642, ОГРН: 1097746775422, адрес эл. почты: pilar@t2.ru, почтовый адрес: 108811, г. Москва, км 22-й (Киевское ш.), двлд. 6, стр. 1, этаж 5, комната 33)

Раздел 2

Сведения о местоположении границ объекта

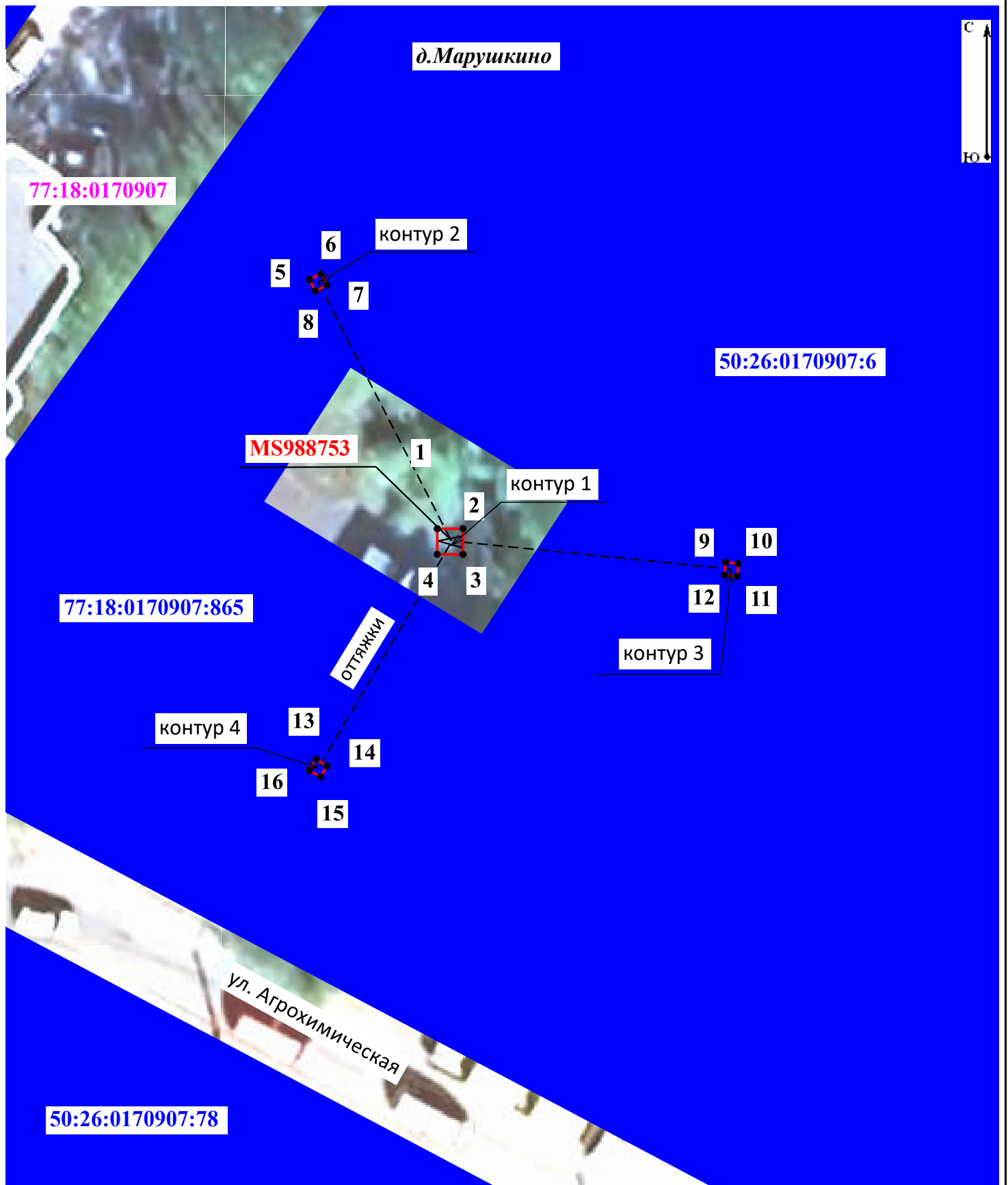
1. Система координат <u>МСК Москвы</u>					
2. Сведения о характерных точках границ объекта					
Обозначение характерных точек границ	Координаты, м		Метод определения координат характерной точки	Средняя квадратическая погрешность положения характерной точки (Mt), м	Описание обозначения точки на местности (при наличии)
	X	Y			
1	2	3	4	5	6
Контур 1					
1	-8 312,60	-18 283,96	Метод спутниковых геодезических измерений (определений)	0,10	-
2	-8 312,60	-18 281,96		0,10	
3	-8 314,60	-18 281,96		0,10	
4	-8 314,60	-18 283,96		0,10	
1	-8 312,60	-18 283,96		0,10	
Контур 2					
5	-8 293,20	-18 293,89	Метод спутниковых геодезических измерений (определений)	0,10	-
6	-8 292,74	-18 293,00		0,10	
7	-8 293,63	-18 292,55		0,10	
8	-8 294,09	-18 293,44		0,10	
5	-8 293,20	-18 293,89		0,10	
Контур 3					
9	-8 315,21	-18 261,53	Метод спутниковых геодезических измерений (определений)	0,10	-
10	-8 315,31	-18 260,54		0,10	
11	-8 316,30	-18 260,64		0,10	
12	-8 316,20	-18 261,63		0,10	
9	-8 315,21	-18 261,53		0,10	
Контур 4					

Раздел 2

Сведения о местоположении границ объекта					
1	2	3	4	5	6
13	-8 330,55	-18 293,39	Метод спутниковых геодезических измерений (определений)	0,10	-
14	-8 331,06	-18 292,53		0,10	
15	-8 331,92	-18 293,04		0,10	
16	-8 331,41	-18 293,90		0,10	
13	-8 330,55	-18 293,39		0,10	
3. Сведения о характерных точках части (частей) границы объекта					
1	2	3	4	5	6
—	—	—	—	—	—





СХЕМА РАСПОЛОЖЕНИЯ ГРАНИЦ ПУБЛИЧНОГО СЕРВИТУТА

Местоположение: г.Москва, муниципальный округ Внуково, д. Марушкино



Масштаб 1:400

Условные обозначения:

-  - проектные границы публичного сервитута для использования земельного участка с К№ 77:18:0170907:865 в целях эксплуатации антенно-мачтового сооружения связи (БС MS988753)
-  - граница и номер земельного участка, сведения о котором содержатся в ЕГРН
-  - граница и номер кадастрового деления территории
-  - обозначение и номер характерной точки границы публичного сервитута