

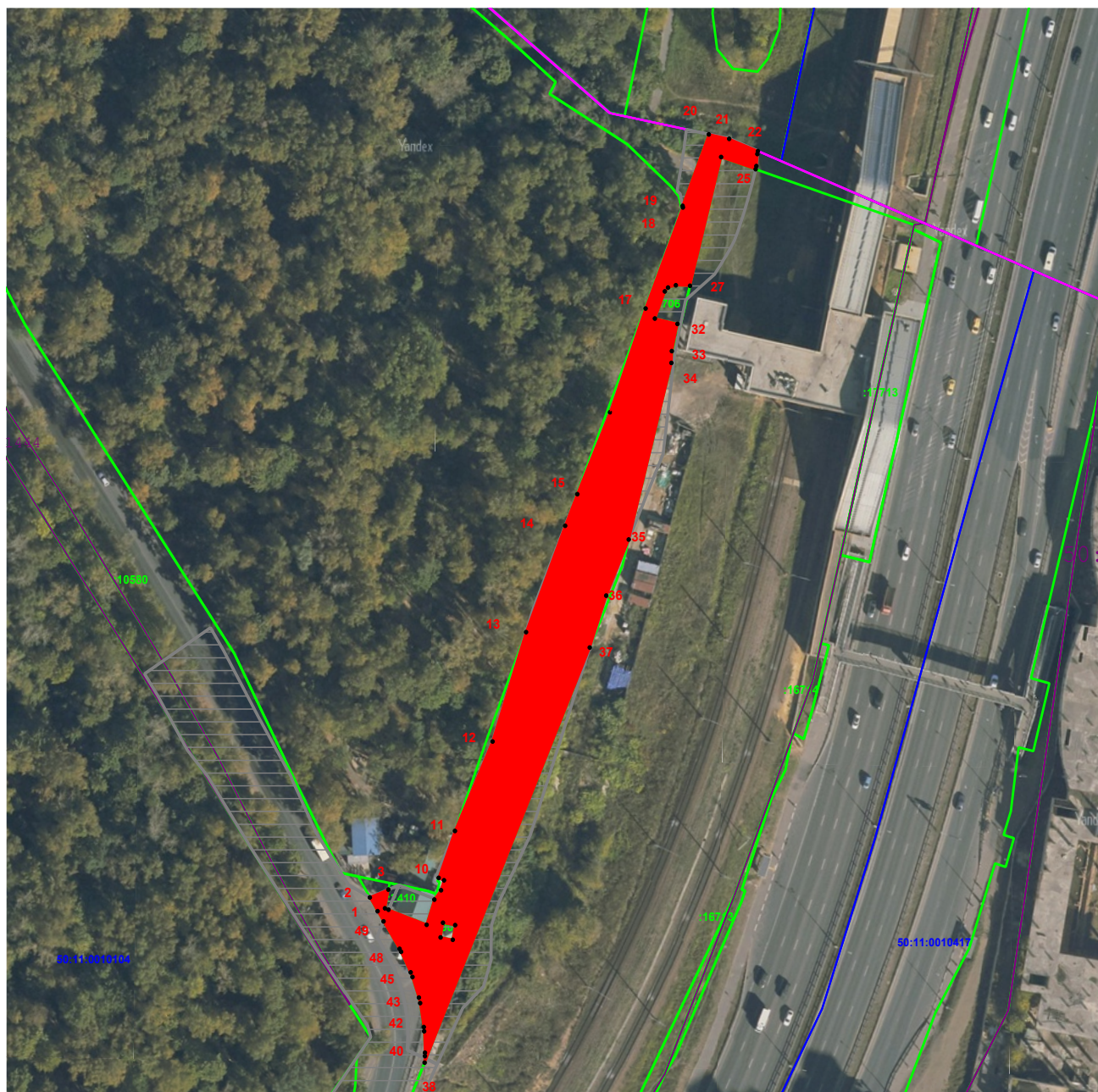
Сообщение о возможном установлении публичного сервитута для строительства объекта городского заказа «Строительство улично-дорожной сети от Пенягинского ш. до ст. Пенягино с отстойно-разворотной площадкой»

1.	Наименование уполномоченного органа, которым рассматривается ходатайство об установлении публичного сервитута	Департамент городского имущества города Москвы
2.	Цель установления публичного сервитута	Строительство объекта городского заказа «Строительство улично-дорожной сети от Пенягинского ш. до ст. Пенягино с отстойно-разворотной площадкой»
3.	Адрес или иное описание местоположения земельного участка (участков), в отношении которого испрашивается публичный сервитут	НГС площадью 3 862 кв.м (ЗУ1)
4.	Адрес, по которому заинтересованные лица могут ознакомиться с поступившим ходатайством об установлении публичного сервитута и прилагаемым к нему описанием местоположения границ публичного сервитута, подать заявление об учете прав на земельные участки, а также срок подачи заявления за заявлений, время приема заинтересованных лиц для ознакомления с поступившим ходатайством об установлении публичного сервитута	За заинтересованные лица могут ознакомиться с поступившим ходатайством об установлении публичных сервитутов и прилагаемым к нему описанием местоположения границ публичных сервитутов по адресу: https://www.mos.ru/dgi/documents/izveshcheniia/ При необходимости возможно подать обращение по данному вопросу через электронную приемную https://www.mos.ru/feedback/reception/ (время приема круглосуточно) Правообладатели земельных участков, в отношении которых испрашивается публичный сервитут, если их права не зарегистрированы в Едином государственном реестре недвижимости, могут подать заявления в Управление Росреестра по Москве об учете их прав (обременения прав) на земельные участки с приложением копий документов, подтверждающих эти права (обременения прав), в течение 15 дней со дня опубликования данного сообщения
5.	Официальные сайты в информационно-телекоммуникационной сети «Интернет», на которых размещается сообщение о поступившем ходатайстве об установлении публичного сервитута	https://www.mos.ru/dgi/
6.	Реквизиты решений об утверждении документа территориального планирования, документации по планировке территории, программ комплексного развития систем коммунальной инфраструктуры поселения, городского округа, а также информацию об инвестиционной программе субъекта естественных монополий, организации коммунального комплекса, указанных в ходатайстве об установлении публичного сервитута	постановление Правительства Москвы от 17.12.2025 № 3204-ПП «Об утверждении проекта планировки территории линейного объекта – участка улично-дорожной сети от Пенягинского шоссе до железнодорожной станции Пенягино»
7.	Официальные сайты в информационно-телекоммуникационной сети «Интернет», на которых размещены утвержденные документы территориального планирования, документация по планировке территории, программа комплексного развития систем коммунальной инфраструктуры поселения, городского округа, инвестиционная программа субъекта естественных монополий, организации коммунального комплекса, указанных в ходатайстве об установлении публичного сервитута	https://www.mos.ru/dgi/






План - схема расположения земельного участка на кадастровом плане территории

Объект: «Строительство улично-дорожной сети от Пенягинского ш. до ст. Пенягино с ОРП»

1. Исходный земельный участок - земли неразграниченной государственной собственности
2. Земельные участки, подлежащие оформлению - ЗУ1 = 3 862 кв.м



Условные обозначения:

- 1  - проектные границы публичного сервитута и характерная точка
-  - границы административно-территориальных образований
-  - границы и кадастровые номера земельных участков в кадастровых кварталах
-  - границы и номер кадастрового квартала
-  - зона планируемого размещения объектов улично-дорожной сети (3204-ПП от 17.12.2025)

План - схема расположения земельного участка на кадастровом плане территории

Объект: «Строительство улично-дорожной сети от Пенягинского ш. до ст. Пенягино с ОРП»

Каталог координат (система координат - МСК-50, зона 2)

Имя точки	X, м	Y, м	Имя точки	X, м	Y, м
ЗУ1			29	476 524,94	2 179 711,48
1	476 349,69	2 179 625,86	30	476 523,86	2 179 710,54
2	476 353,55	2 179 623,57	31	476 516,23	2 179 707,60
3	476 355,75	2 179 629,03	32	476 514,72	2 179 714,27
4	476 350,50	2 179 628,02	33	476 507,08	2 179 712,60
5	476 350,10	2 179 629,07	34	476 503,77	2 179 712,47
6	476 345,86	2 179 640,31	35	476 454,13	2 179 699,89
7	476 352,94	2 179 642,58	36	476 438,37	2 179 693,26
8	476 355,57	2 179 644,56	37	476 423,77	2 179 688,39
9	476 358,37	2 179 645,44	38	476 307,13	2 179 639,71
10	476 359,05	2 179 643,86	39	476 308,96	2 179 639,81
11	476 372,23	2 179 648,66	40	476 309,92	2 179 639,82
12	476 397,38	2 179 659,75	41	476 315,95	2 179 639,58
13	476 428,10	2 179 669,63	42	476 317,12	2 179 639,47
14	476 458,00	2 179 681,15	43	476 323,86	2 179 638,40
15	476 466,89	2 179 684,74	44	476 325,41	2 179 638,03
16	476 489,90	2 179 694,38	45	476 331,20	2 179 636,14
17	476 519,05	2 179 704,87	46	476 332,50	2 179 635,61
18	476 547,45	2 179 715,87	47	476 338,29	2 179 632,78
19	476 547,89	2 179 715,78	48	476 339,11	2 179 632,33
20	476 567,97	2 179 723,51	49	476 346,83	2 179 627,61
21	476 566,73	2 179 729,51	1	476 349,69	2 179 625,86
22	476 563,26	2 179 737,98			
23	476 562,46	2 179 737,82	50	476 342,32	2 179 644,42
24	476 559,08	2 179 737,53	51	476 346,44	2 179 645,13
25	476 558,20	2 179 737,32	52	476 345,77	2 179 648,73
26	476 561,62	2 179 727,13	53	476 341,66	2 179 648,02
27	476 525,44	2 179 717,96	50	476 342,32	2 179 644,42
28	476 525,58	2 179 713,79			