



**АДМИНИСТРАЦИЯ
ГОРОДСКОГО ОКРУГА КРАСНОГОРСК
МОСКОВСКОЙ ОБЛАСТИ**

ПОСТАНОВЛЕНИЕ

27.02.2026 № 436/2

Об установлении публичного сервитута в порядке главы V.7. Земельного кодекса Российской Федерации по адресу (местоположение): Московская область, р-н. Красногорский, с. Николо-Урюпино в пользу АО «Мособлэнерго» в целях строительства, реконструкции и эксплуатации объектов электросетевого хозяйства, необходимого для подключения (технологического присоединения) к сетям инженерно-технического обеспечения

В соответствии с Земельным кодексом Российской Федерации, Федеральным законом от 20.03.2025 № 33-ФЗ «Об общих принципах организации местного самоуправления в единой системе публичной власти», Законом Московской области № 23/96-ОЗ «О регулировании земельных отношений в Московской области», руководствуясь Уставом городского округа Красногорск Московской области, учитывая ходатайство АО «Мособлэнерго» от 02.02.2026 № P001-2736367166-107076244, **постановляю:**

1. Установить публичный сервитут на срок 120 месяцев в отношении части земельного участка с кадастровым номером 50:11:0040109:657, в пользу АО «Мособлэнерго», в целях строительства, реконструкции и эксплуатации объектов электросетевого хозяйства, необходимого для подключения (технологического присоединения) к сетям инженерно-технического обеспечения, в границах в соответствии с приложением к настоящему Постановлению.

Срок, в течении которого использование земельного участка (его части), указанного в п. 1 настоящего Постановления, и (или) расположенного на нем объекта недвижимости в соответствии с их разрешённым использованием будет невозможно или существенно затруднено в связи с осуществлением публичного сервитута не более 6 (шести) месяцев.

АО «Мособлэнерго» привести земельный участок, указанный в настоящем пункте, в состояние, пригодное для его использования в соответствии с разрешенным использованием в срок не позднее чем 3 (три) месяца после завершения строительства инженерного сооружения.

2. Администрации в течение 5 рабочих дней направить копию настоящего Постановления в Управление Федеральной службы государственной

регистрации, кадастра и картографии по Московской области для внесения сведений об установлении публичного сервитута в отношении земельного участка, указанного в пункте 1 настоящего Постановления, в Единый государственный реестр недвижимости.

3. Администрации в течение 5 рабочих дней разместить настоящее Постановление на официальном информационном сайте администрации - <https://krasnogorsk-adm.ru> в информационно-телекоммуникационной сети «Интернет».

4. Управлению земельно-имущественных отношений в течение 5 рабочих дней направить обладателю публичного сервитута копию настоящего Постановления, сведения о лицах, являющихся правообладателями земельных участков, сведения о лицах, подавших заявления об учете их прав (обременений прав) на земельные участки, способах связи с ними, копии документов, подтверждающих права указанных лиц на земельные участки.

5. Контроль за выполнением настоящего Постановления возложить на заместителя главы городского округа Красногорск Е.Д. Елизарова.

Глава городского округа Красногорск

Д.В. Волков

Верно

Заместитель начальника управления делами
– начальник общего отдела

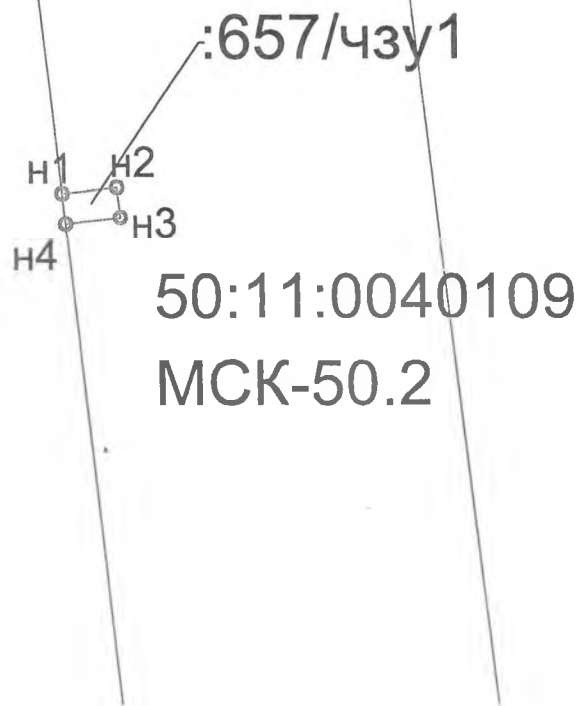


Л.В. Пшонкина

Исполнитель




А.В. Толстова-Бобкова

Разослано: в дело, прокуратуру, Елизарову, Толстой-Бобковой, Росреестр, АО «Мособлэнерго».



Масштаб 1:250

Условные обозначения:

-  - часть границы, сведения ЕГРН о которой позволяют однозначно определить ее положение на местности
-  - часть границы, местоположение которой определено при выполнении кадастровых работ
-  - характерная точка границы земельного участка, сведения о которой отсутствуют в ЕГРН, местоположение которой определено при кадастровых работах (новая характерная точка)
- n1** - Обозначение характерной точки границы земельного участка, сведения о которой отсутствуют в ЕГРН, местоположение которой определено при кадастровых работах (новая характерная точка)
- : 657** - Обозначение земельного участка, сведения о котором содержатся в ЕГРН
- : 657/чзу1** - Обозначение части существующего земельного участка
- 50:11:0040109** - Обозначение кадастрового квартала
- МСК-50.2** - Обозначение системы координат