

**Сообщение о планируемом изъятии для государственных нужд объектов
недвижимого имущества на территории линейного объекта – участок
проектируемой Рублево-Архангельской линии метрополитена от проектируемой
станции «Липовая Роща» до проектируемой станции «Ильинская»**

Цель изъятия для государственных нужд – освобождение на территории линейного объекта – участок проектируемой Рублево-Архангельской линии метрополитена от проектируемой станции «Липовая Роща» до проектируемой станции «Ильинская».

Границы зон планируемого размещения вышеуказанного объекта утверждены постановлением Правительства Москвы от 05.07.2024 № 1504-ПП (от 12.11.2025 г. № 2742-ПП).

Изъятие и предоставление компенсации за изымаемые объекты недвижимого имущества будут происходить в рамках действующего законодательства в соответствии со статьями 49, 56.5, 56.8 Земельного кодекса Российской Федерации, статьями 279 и 281 Гражданского кодекса Российской Федерации, статьями 9-11 и 28 Федерального закона от 05.04.2013 № 43-ФЗ «Об особенностях регулирования отдельных правоотношений в связи с присоединением к субъекту Российской Федерации – городу федерального значения Москве территорий и о внесении изменений в отдельные законодательные акты Российской Федерации».

Границы зон планируемого размещения вышеуказанных объектов прилагаются.

Заинтересованные лица могут получить информацию о предполагаемом изъятии земельных участков и (или) иных объектов недвижимого имущества для государственных нужд по телефону:

8 (495) 957-75-00 доб. 36-705, 55-381, 55-463.

Правообладатели подлежащих изъятию объектов недвижимого имущества, права которых не зарегистрированы, могут подать заявления об учете прав на объекты недвижимого имущества с приложением копий документов, подтверждающих права на указанные объекты недвижимого имущества. Такие заявления могут быть направлены заказным письмом с уведомлением о вручении в Департамент городского имущества города Москвы.

Приложение 2
к постановлению Правительства Москвы
от 12 ноября 2025 г. № 2742-ПП

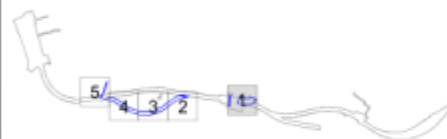
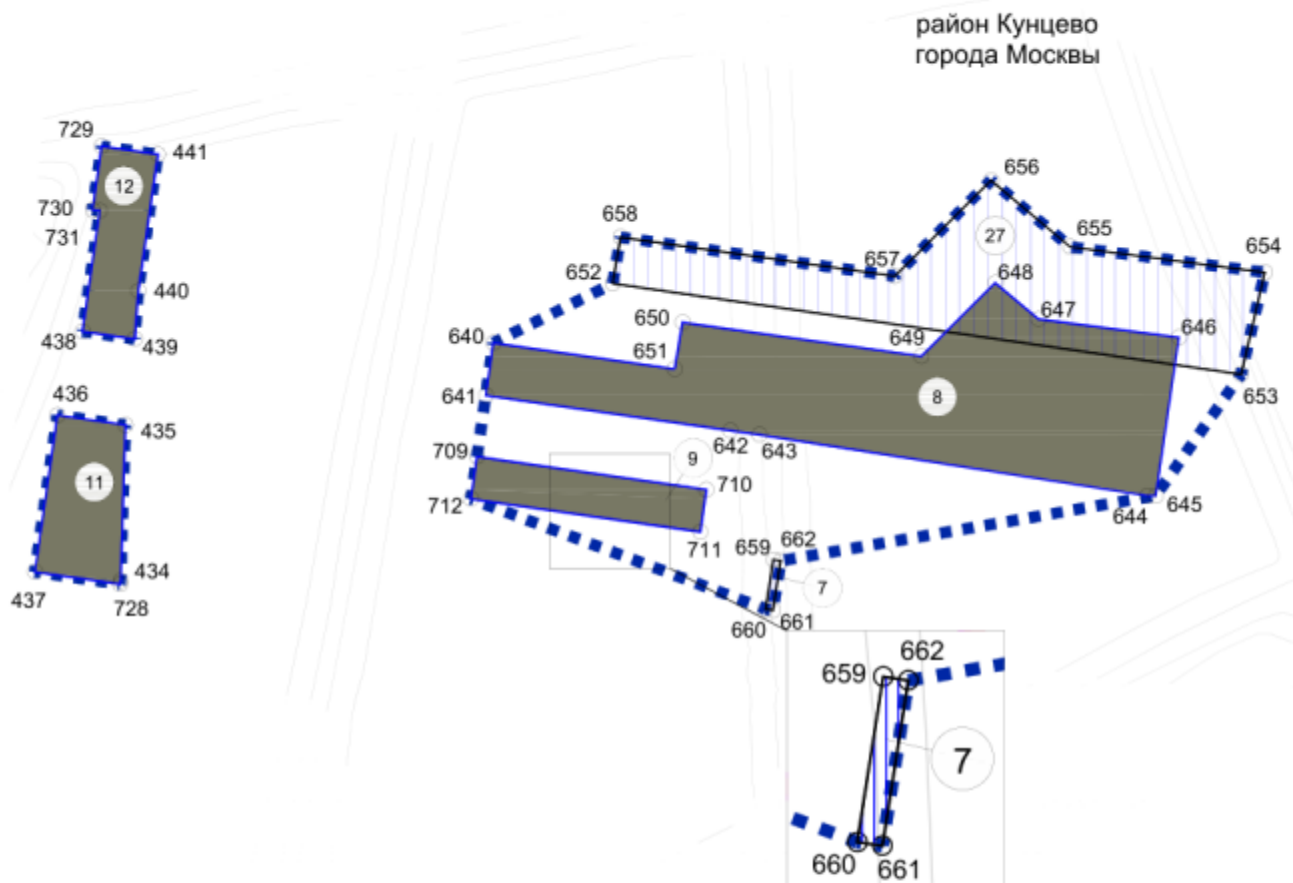
Внесение изменения в приложение к постановлению
Правительства Москвы от 5 июля 2024 г. № 1504-ПП

1.2(1). Чертеж границ зон планируемого размещения линейных объектов

Масштаб 1:2000

район Кунцево города Москвы

Лист 1 из 5



УСЛОВНЫЕ ОБОЗНАЧЕНИЯ:

Зоны планируемого размещения линейных объектов:

- зона планируемого размещения подземных объектов метрополитена, в том числе с наземными частями
- зона планируемого размещения наземных объектов метрополитена, в том числе с подземными частями

660

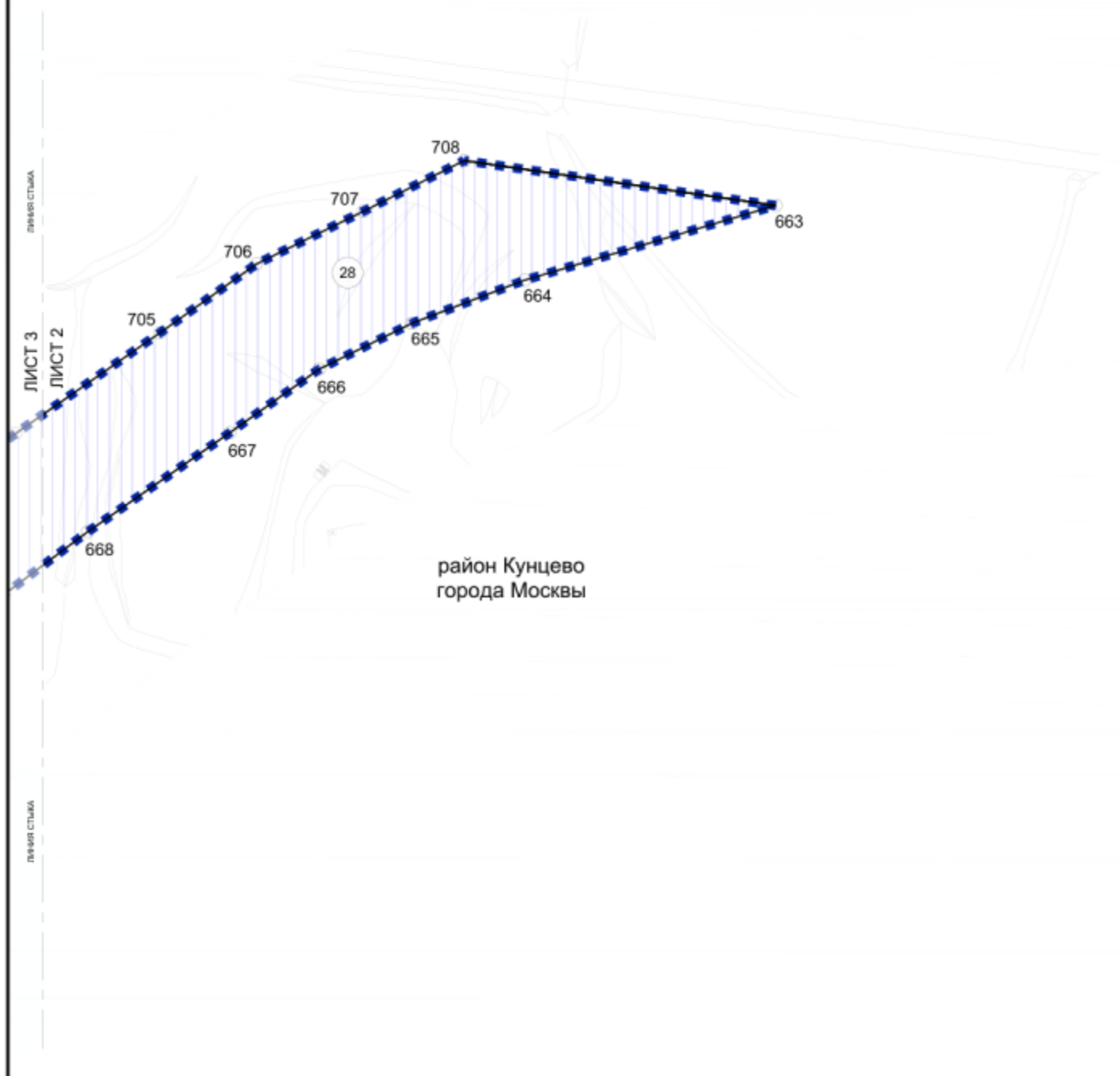
8

номера характерных точек границ зон планируемого размещения линейных объектов

номер зоны планируемого размещения линейных объектов

ГРАНИЦЫ:

- внесения изменений в проект планировки территории
- зон планируемого размещения линейных объектов
- зон планируемого размещения объектов капитального строительства, проектируемых в составе линейных объектов



УСЛОВНЫЕ ОБОЗНАЧЕНИЯ:

ЗОНЫ ПЛАНИРУЕМОГО РАЗМЕЩЕНИЯ ЛИНЕЙНЫХ ОБЪЕКТОВ:

зона планируемого размещения подземных объектов метрополитена, в том числе с наземными частями

708

28

номера характерных точек границ зон планируемого размещения линейных объектов

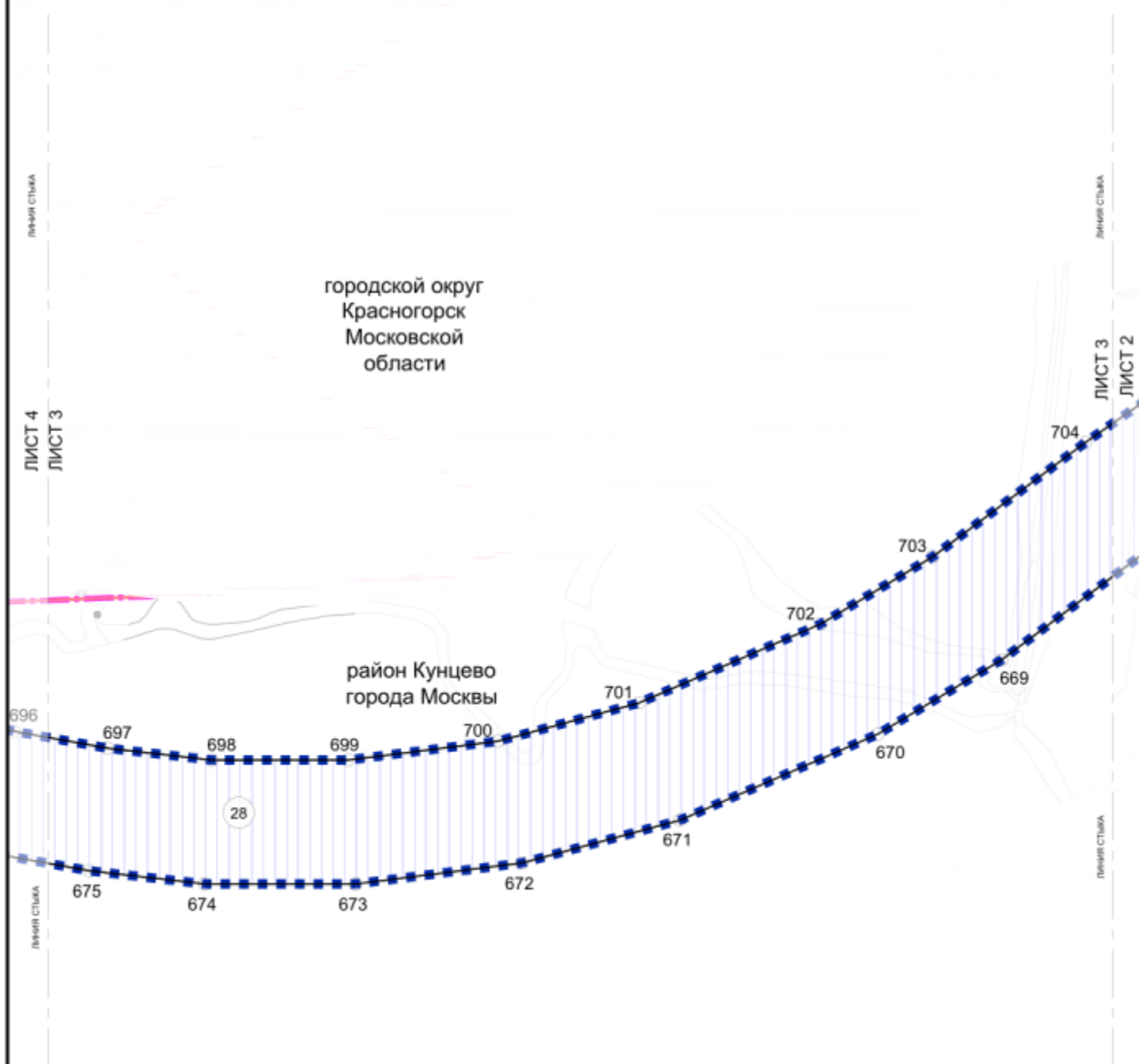
номер зоны планируемого размещения линейных объектов

ГРАНИЦЫ:

■ внесение изменений в проект планировки территории

— зона планируемого размещения линейных объектов





УСЛОВНЫЕ ОБОЗНАЧЕНИЯ:

ЗОНЫ ПЛАНИРУЕМОГО РАЗМЕЩЕНИЯ ЛИНЕЙНЫХ ОБЪЕКТОВ:

зона планируемого размещения подземных объектов метрополитена, в том числе с наземными частями

675

28

номера характерных точек границ зон планируемого размещения линейных объектов

номер зоны планируемого размещения линейных объектов

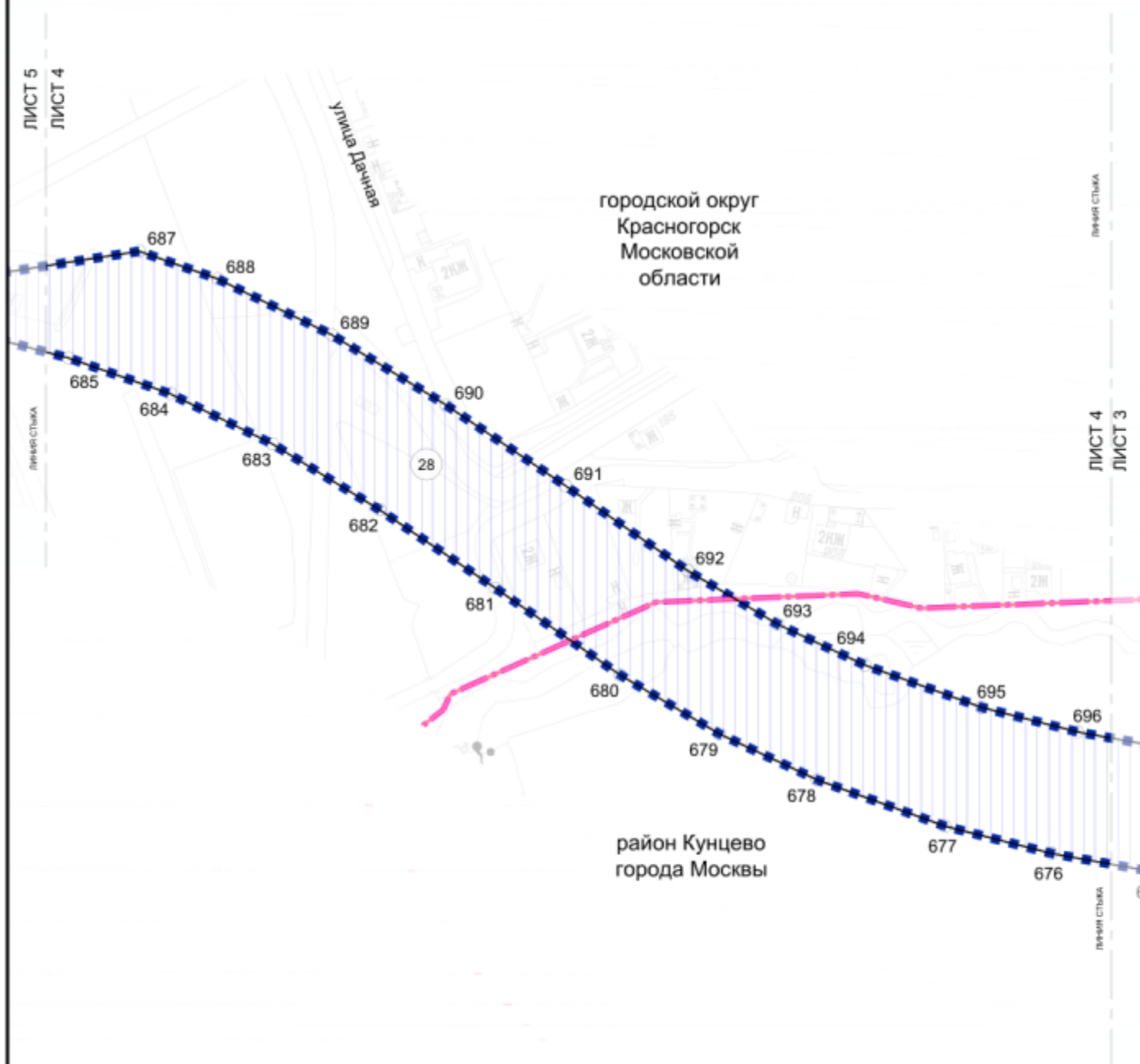
ГРАНИЦЫ:

■ ■ ■ ■ ■ внесения изменений в проект планировки территории

— — — — — города Москвы

— — — — — районов города Москвы

— — — — — зон планируемого размещения линейных объектов



УСЛОВНЫЕ ОБОЗНАЧЕНИЯ:

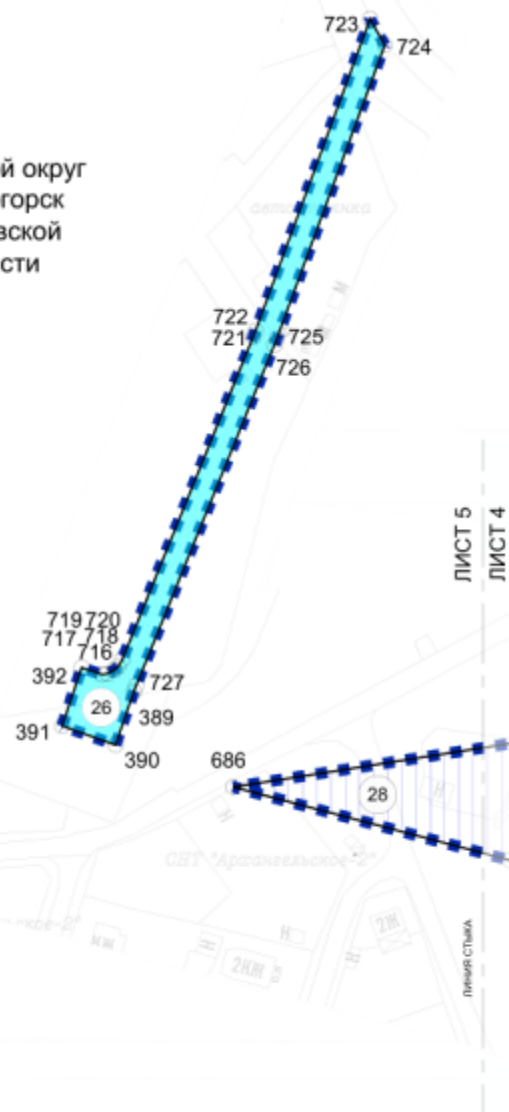
ЗОНЫ ПЛАНИРУЕМОГО РАЗМЕЩЕНИЯ ЛИНЕЙНЫХ ОБЪЕКТОВ:

- зона планируемого размещения подземных объектов метрополитена, в том числе с наземными частями
- номера характерных точек границ зон планируемого размещения линейных объектов
- номер зоны планируемого размещения линейных объектов

ГРАНИЦЫ:

- внесение изменений в проект планировки территории
- города Москвы
- районов города Москвы
- зон планируемого размещения линейных объектов



городской округ
Красногорск
Московской
области





ЛИСТ 5
ЛИСТ 4



УСЛОВНЫЕ ОБОЗНАЧЕНИЯ:

ЗОНЫ ПЛАНИРУЕМОГО РАЗМЕЩЕНИЯ ЛИНЕЙНЫХ ОБЪЕКТОВ:

-  зона планируемого размещения подземных объектов метрополитена, в том числе с наземными частями
-  зона планируемого размещения объектов транспортной инфраструктуры

-  номера характерных точек границ зон планируемого размещения линейных объектов
-  номер зоны планируемого размещения линейных объектов

ГРАНИЦЫ:

-  внесения изменений в проект планировки территории
-  зон планируемого размещения линейных объектов