

Сообщение о планируемом изъятии для государственных нужд объектов недвижимого имущества на территории линейных объектов – объектов инженерной инфраструктуры и объектов инфраструктуры внеуличного транспорта в целях обеспечения строительства участков проектируемой Рублево-Архангельской линии метрополитена

Цель изъятия для государственных нужд – освобождение на территории линейного объекта – участка улично-дорожной сети от Пенягинского шоссе до железнодорожной станции Пенягино.

Границы зон планируемого размещения вышеуказанного объекта утверждены постановлением Правительства Москвы от 17.12.2025 № 3204-ПП.

Изъятие и предоставление компенсации за изымаемые объекты недвижимого имущества будут происходить в рамках действующего законодательства в соответствии со статьями 49, 56.5, 56.8 Земельного кодекса Российской Федерации, статьями 279 и 281 Гражданского кодекса Российской Федерации, статьями 9-11 и 28 Федерального закона от 05.04.2013 № 43-ФЗ «Об особенностях регулирования отдельных правоотношений в связи с присоединением к субъекту Российской Федерации – городу федерального значения Москве территорий и о внесении изменений в отдельные законодательные акты Российской Федерации».

Границы зон планируемого размещения вышеуказанных объектов прилагаются.

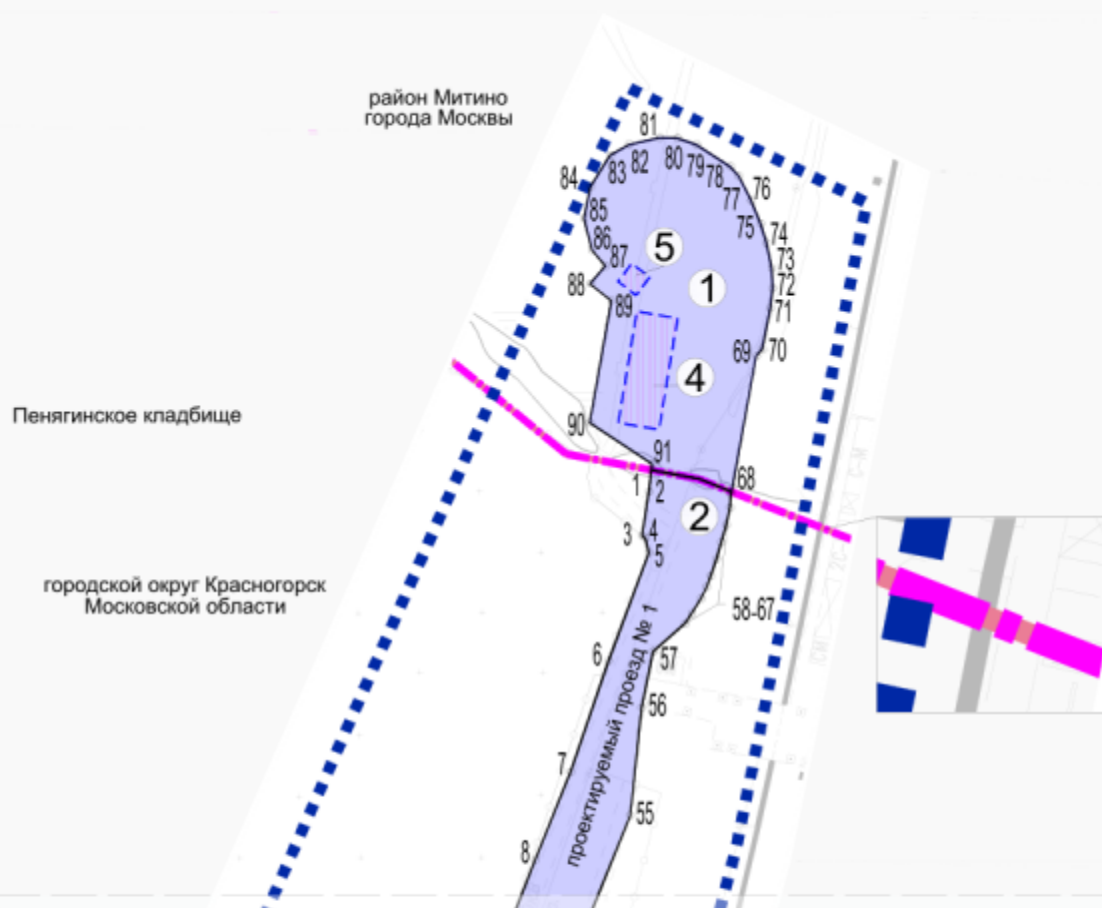
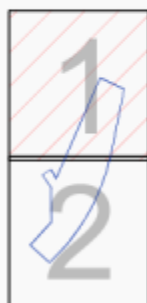
Заинтересованные лица могут получить информацию о предполагаемом изъятии земельных участков и (или) иных объектов недвижимого имущества для государственных нужд по телефону:

8 (495) 957-75-00 доб. 36-705, 55-381, 55-463.

Правообладатели подлежащих изъятию объектов недвижимого имущества, права которых не зарегистрированы, могут подать заявления об учете прав на объекты недвижимого имущества с приложением копий документов, подтверждающих права на указанные объекты недвижимого имущества. Такие заявления могут быть направлены заказным письмом с уведомлением о вручении в Департамент городского имущества города Москвы.

1.2. Чертеж границ зон планируемого размещения линейных объектов






Масштаб 1:2000
район Митино города Москвы
городской округ Красногорск Московской области
Лист 1 из 2



Лист 1
Лист 2 Линия стыка

УСЛОВНЫЕ ОБОЗНАЧЕНИЯ:

ГРАНИЦЫ:

-  подготовки проекта планировки территории
 города Москвы
 районов города Москвы
 зон планируемого размещения линейных объектов
 зон планируемого размещения объектов капитального строительства, проектируемых в составе линейных объектов

ЗОНЫ ПЛАНИРУЕМОГО РАЗМЕЩЕНИЯ ЛИНЕЙНЫХ
ОБЪЕКТОВ:

- объектов улично-дорожной сети
 объектов инженерной инфраструктуры

70

1

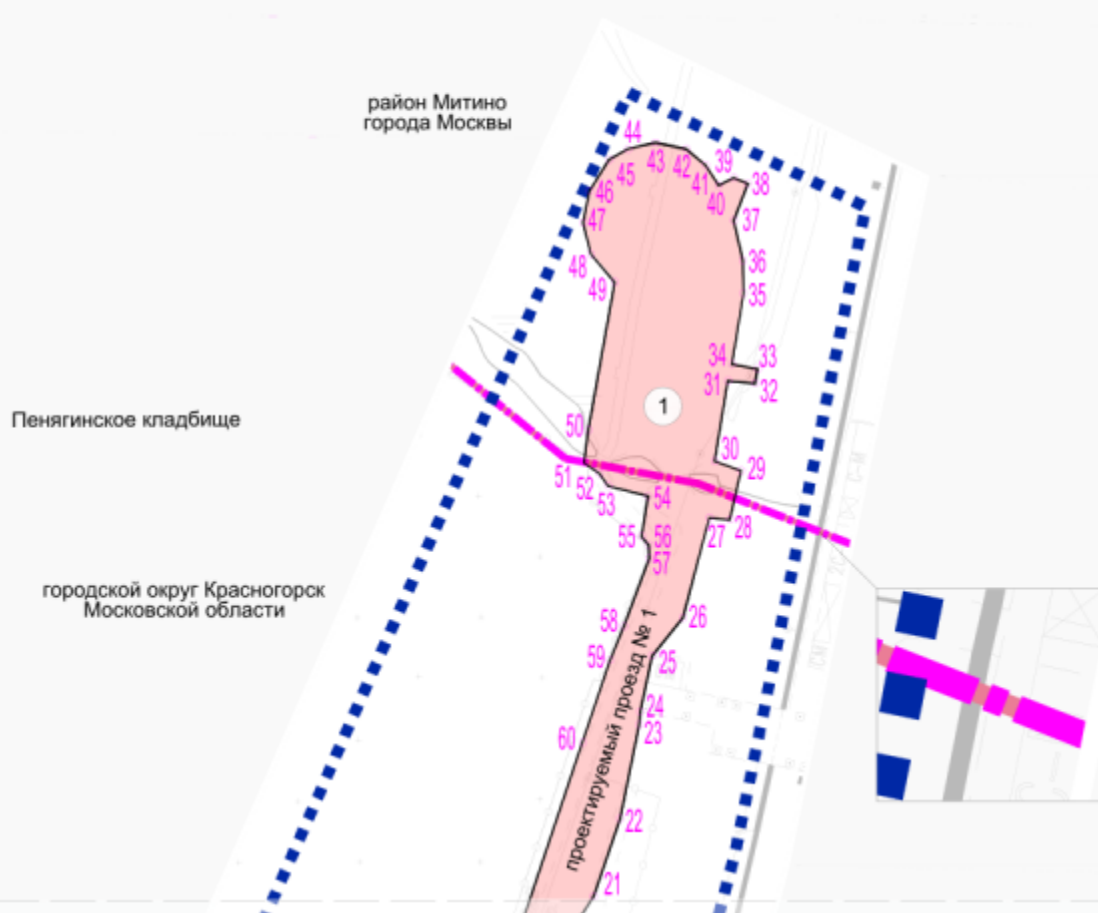

номера характерных точек границ зон
планируемого размещения линейных
объектов

номер зоны планируемого размещения
линейных объектов

номер зоны планируемого размещения
линейных объектов

1.3. Чертеж границ зон планируемого размещения линейных объектов, подлежащих реконструкции в связи с изменением их местоположения





Масштаб 1:2000
район Митино города Москвы
городской округ Красногорск Московской области
Лист 1 из 2



Лист 1
Лист 2 Линия стыка

УСЛОВНЫЕ ОБОЗНАЧЕНИЯ:

ГРАНИЦЫ:

-  подготовки проекта планировки территории
 города Москвы
 районов города Москвы
 зон планируемого размещения линейных объектов


ЗОНЫ ПЛАНИРУЕМОГО РАЗМЕЩЕНИЯ ЛИНЕЙНЫХ
ОБЪЕКТОВ:

- | |
|---|
| объектов инженерной инфраструктуры |
| <div> <div>50</div> <div>номера характерных точек границ зон планируемого размещения линейных объектов</div> </div> |
| <div> <div>1</div> <div>номер зоны планируемого размещения линейных объектов</div> </div> |

Лист 1 Линия стыка
 Лист 2



Пенягинское кладбище

городской округ Красногорск
 Московской области




УСЛОВНЫЕ ОБОЗНАЧЕНИЯ:

ГРАНИЦЫ:

-  подготовка проекта планировки территории
 зон планируемого размещения линейных объектов

ЗОНЫ ПЛАНИРУЕМОГО РАЗМЕЩЕНИЯ ЛИНЕЙНЫХ ОБЪЕКТОВ:

-  объектов инженерной инфраструктуры

-  номера характерных точек границ зон планируемого размещения линейных объектов

-  номер зоны планируемого размещения линейных объектов