



# МИНИСТЕРСТВО ТРАНСПОРТА И ДОРОЖНОЙ ИНФРАСТРУКТУРЫ МОСКОВСКОЙ ОБЛАСТИ

## РАСПОРЯЖЕНИЕ

14.12.2025 № 1177-Р

Московская область

### Об изъятии объекта недвижимого имущества для государственных нужд Московской области

В соответствии с Гражданским кодексом Российской Федерации, Земельным кодексом Российской Федерации, Федеральным законом от 25.10.2001 № 137-ФЗ «О введении в действие Земельного кодекса Российской Федерации», Федеральным законом от 05.04.2013 № 43-ФЗ «Об особенностях регулирования отдельных правоотношений в связи с присоединением к субъекту Российской Федерации – городу федерального значения Москве территорий и о внесении изменений в отдельные законодательные акты Российской Федерации», Федеральным законом от 31.07.2020 № 254-ФЗ «Об особенностях регулирования отдельных отношений в целях реализации приоритетных проектов по модернизации и расширению инфраструктуры и о внесении изменений в отдельные законодательные акты Российской Федерации», Законом Московской области от 07.06.1996 № 23/96-ОЗ «О регулировании земельных отношений в Московской области», постановлением Правительства Московской области от 04.10.2022 № 1069/35 «О досрочном прекращении реализации государственной программы Московской области «Развитие и функционирование дорожно-транспортного комплекса» на 2017-2026 годы и утверждении государственной программы Московской области «Развитие и функционирование дорожно-транспортного комплекса» на 2023-2029 годы», распоряжением комитета по архитектуре и градостроительству Московской области от 09.08.2024 № 29РВ-772 «Об утверждении документации по планировке территории для строительства участка автомобильной дороги Волоколамское шоссе – Нахабино от автомобильной дороги Волоколамское шоссе – Козино – Нефедьево до

территории микрорайона Красногорский рабочего поселка Нахабино городского округа Красногорск Московской области», распоряжением Министерства транспорта и дорожной инфраструктуры Московской области от 10.12.2025 № 1149-Р «Об утверждении схемы расположения земельного участка на кадастровом плане территории», решением Градостроительного совета Московской области от 10.12.2025 № 49:

1. В целях строительства автомобильной дороги регионального значения Волоколамское шоссе – Нахабино в городском округе Красногорск Московской области. 1 этап, изъять объекты недвижимого имущества согласно схеме (Приложение 1) и перечню объектов недвижимого имущества (Приложение 2), путем выкупа для государственных нужд Московской области.

2. Отделу земельных отношений и подготовки территорий Управления земельно-имущественных отношений Министерства транспорта и дорожной инфраструктуры Московской области:

2.1. В течение семи дней со дня принятия настоящего распоряжения:

2.1.1. направить копию распоряжения собственникам изымаемых объектов недвижимого имущества заказным письмом с уведомлением о вручении;

2.1.2. совместно с органами местного самоуправления городского округа Красногорск Московской области обеспечить опубликование (обнародование) настоящего распоряжения в печатных средствах массовой информации.

2.2. В течение десяти дней со дня принятия настоящего распоряжения направить копию в орган, осуществляющий государственную регистрацию прав на недвижимое имущество и сделок с ним.

2.3. Организовать работу по заключению с собственниками изымаемых объектов недвижимого имущества соглашения об изъятии недвижимого имущества путем выкупа по цене, основанной на результатах оценки рыночной стоимости изымаемых объектов недвижимого имущества, представленной Министерством имущественных отношений Московской области.

3. Управлению финансов и бухгалтерского учета Министерства транспорта и дорожной инфраструктуры Московской области осуществить расходы на мероприятия по изъятию объектов недвижимого имущества, указанных в приложении к настоящему распоряжению.

4. Управлению информационных технологий Министерства транспорта и дорожной инфраструктуры Московской области:


4.1. в течение семи дней со дня принятия настоящего распоряжения совместно с Министерством информации и молодежной политики Московской области осуществить размещение настоящего распоряжения на официальном сайте Правительства Московской области в информационно-телекоммуникационной сети «Интернет»;

4.2. в течение десяти дней со дня принятия настоящего распоряжения осуществить его размещение на официальном сайте Министерства транспорта и дорожной инфраструктуры Московской области в информационно-телекоммуникационной сети «Интернет».

5. Принять к сведению, что Министерство имущественных отношений Московской области обеспечивает проведение оценки рыночной стоимости изымаемых объектов недвижимого имущества.

6. Контроль за выполнением настоящего распоряжения оставляю за собой.


Заместитель министра  
транспорта и дорожной инфраструктуры  
Московской области



М.А. Шигабутдинов


Проект представил:

Заведующий отделом земельных отношений  
и подготовки территорий Управления  
земельно-имущественных отношений

 Ю.Н. Захарова

Проект согласовали:

Начальник Управления  
земельно-имущественных отношений

 Ж.В. Журавская

Проект согласовали:

Начальник службы  
землеустроительных работ  
ГКУ Московской области «ДДС»

 М.А. Тимофеева

Проект согласовали:

Заместитель директора  
ГКУ Московской области «ДДС»

 С.И. Утев

Исполнитель:

Эксперт отдела  
земельно-имущественных работ  
ГКУ Московской области «ДДС»

 А.Г. Пономарева

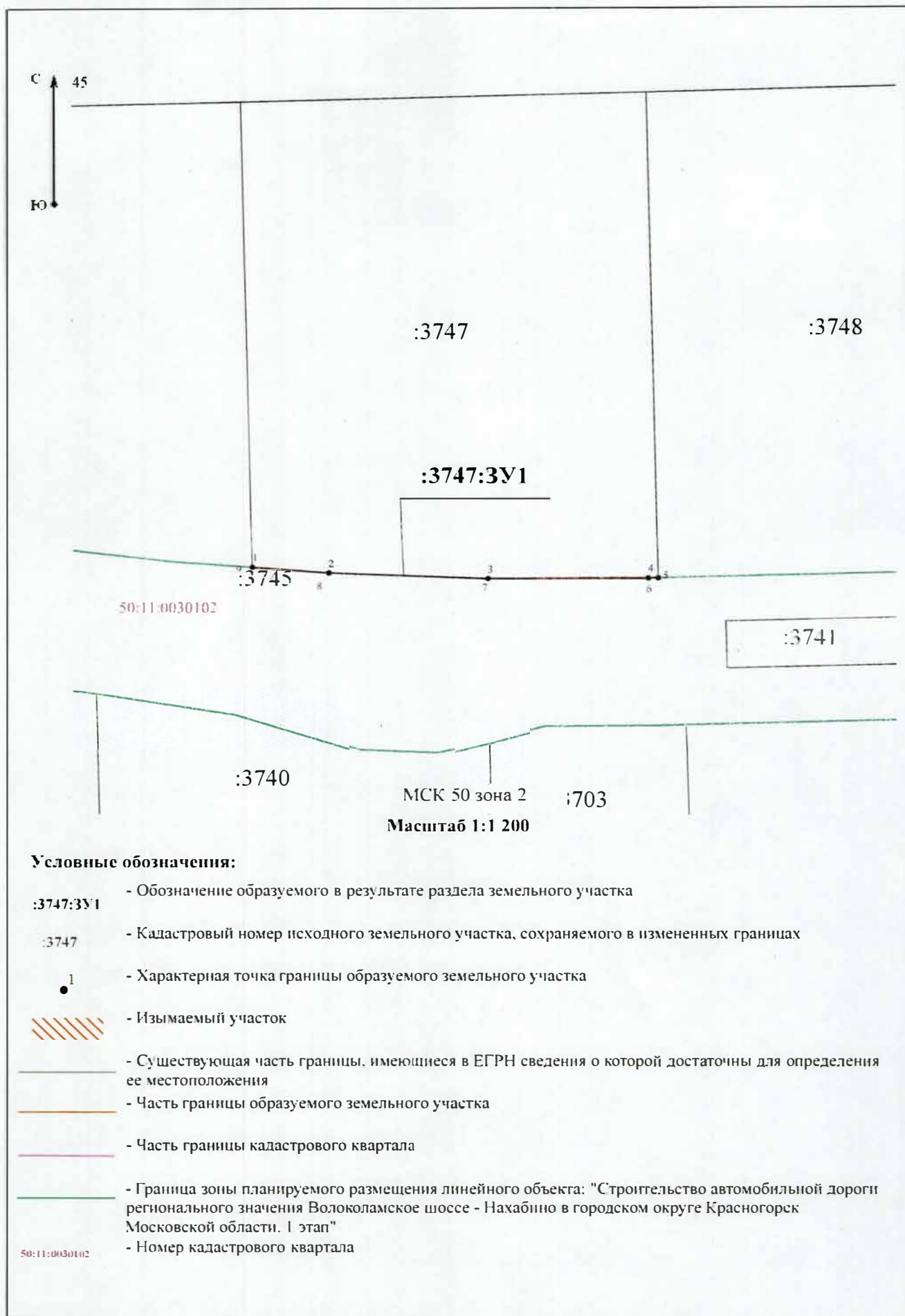


Приложение 1  
к распоряжению Министерства транспорта и дорожной  
инфраструктуры Московской области  
от 14.12.2025 № 1144-Р

Утверждена  
распоряжением Министерства транспорта и дорожной  
инфраструктуры Московской области  
от 10.12.2025 № 1149-Р

**Схема расположения земельного участка или земельных  
участков на кадастровом плане территории**

<b>Площадь земельного участка</b> <span style="float: right;">1 м<sup>2</sup></span>																								
(указывается проектная площадь образуемого земельного участка, вычисленная с использованием федеральной государственной географической информационной системы, обеспечивающей функционирование национальной системы пространственных данных, которой является федеральная государственная географическая информационная система "Единая цифровая платформа "Национальная система пространственных данных" (далее - информационная система), или иных технологических и программных средств с округлением до 1 квадратного метра. Указанное значение площади земельного участка может быть уточнено при проведении кадастровых работ не более чем на десять процентов)																								
<b>Обозначение характерных точек границ</b>	<b>Координаты, МСК 50 зона 2, м</b> (указываются в случае подготовки схемы расположения земельного участка с использованием информационной системы или иных технологических и программных средств. Значения координат, полученные с использованием указанных технологических и программных средств, указываются с округлением до 0,01 метра)																							
	<table><tr><th>X</th><th>Y</th></tr><tr><th>1</th><th>2</th></tr><tr><td>1</td><td>480 770,72</td></tr><tr><td>2</td><td>480 769,30</td></tr><tr><td>3</td><td>480 767,87</td></tr><tr><td>4</td><td>480 768,00</td></tr><tr><td>5</td><td>480 768,05</td></tr><tr><td>6</td><td>480 767,99</td></tr><tr><td>7</td><td>480 767,86</td></tr><tr><td>8</td><td>480 769,29</td></tr><tr><td>9</td><td>480 770,71</td></tr><tr><td>1</td><td>480 770,72</td></tr></table>	X	Y	1	2	1	480 770,72	2	480 769,30	3	480 767,87	4	480 768,00	5	480 768,05	6	480 767,99	7	480 767,86	8	480 769,29	9	480 770,71	1
X	Y																							
1	2																							
1	480 770,72																							
2	480 769,30																							
3	480 767,87																							
4	480 768,00																							
5	480 768,05																							
6	480 767,99																							
7	480 767,86																							
8	480 769,29																							
9	480 770,71																							
1	480 770,72																							



Приложение 2  
к распоряжению Министерства  
транспорта и дорожной  
инфраструктуры  
Московской области  
от 17.12.2025 № 1177-Р

Перечень объектов недвижимого имущества, подлежащих изъятию  
для государственных нужд Московской области

№	Наименование объекта		Адрес объекта (местоположение) в соответствии со сведениями Единого государственного реестра прав на недвижимое имущество и сделок с ним	Категория земельного участка	Вид разрешенного использования/ Назначение	Обременения	Кадастровый (условный или инвентарный) номер	Правообладатель	Перечень правоустанавливающих/ правоудостоверяющих документов	Площадь общая, (кв. м)	Площадь изымаемая (кв. м)	Вид права
	Земельный участок	Объект недвижимости, расположенный на земельном участке (при наличии)										
1	Земельный участок	—	Московская область, г.о. Красногорск, рп. Нахабино	Земли населенных пунктов	Среднеэтажная жилая застройка	Запись регистрации от 24.12.2024 № 50:11:0030102:3747-50/415/2024-5 Запись регистрации от 24.12.2024 № 50:11:0030102:3747-50/415/2024-2	50:11:0030102:3747	Общество с ограниченной ответственностью Специализированный застройщик «ОДЕОН»	Запись регистрации от 24.12.2024 № 50:11:0030102:3747-50/415/2024-1	12016 (Двенадцать тысяч шестнадцать)	1 (Один)	Собственность

## **Лист рассылки**

**к распоряжению Министерства транспорта и дорожной инфраструктуры Московской области «Об изъятии объектов недвижимого имущества для государственных нужд Московской области»**

1. Заместителю министра Шигабутдинову М.А.
2. Начальнику Управления земельно-имущественных отношений Журавской Ж.В.
3. Заведующему отделом земельных отношений и подготовки территорий Управления земельно-имущественных отношений Захаровой Ю.Н.
4. Начальнику Управления правового и кадрового обеспечения Подобед И.В.
5. Начальнику Управления информационных технологий Дюкову С.С.
6. Директору ГКУ Московской области «ДДС» Гарницарику К.В.