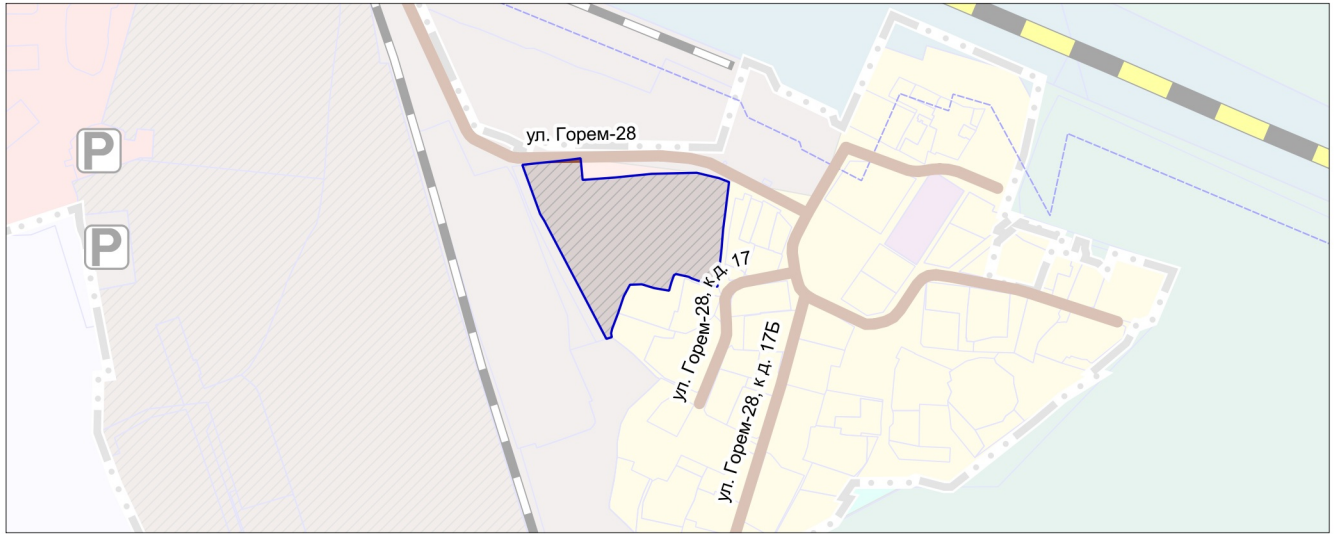










ПРОЕКТ ВНЕСЕНИЯ ИЗМЕНЕНИЙ В ГЕНЕРАЛЬНЫЙ ПЛАН ГОРОДСКОГО ОКРУГА КРАСНОГОРСК МОСКОВСКОЙ ОБЛАСТИ ПРИМЕНИТЕЛЬНО К ЧАСТИ НАСЕЛЕННОГО ПУНКТА ПГТ. НАХАБИНО

КАРТА ПЛАНИРУЕМОГО РАЗВИТИЯ ТРАНСПОРТНОЙ ИНФРАСТРУКТУРЫ В ЧАСТИ ОБЪЕКТОВ ФЕДЕРАЛЬНОГО И РЕГИОНАЛЬНОГО ЗНАЧЕНИЯ В ГРАНИЦАХ ГОРОДСКОГО ОКРУГА КРАСНОГОРСК МОСКОВСКОЙ ОБЛАСТИ ПРИМЕНИТЕЛЬНО К ЧАСТИ НАСЕЛЕННОГО ПУНКТА ПГТ. НАХАБИНО



УСЛОВНЫЕ ОБОЗНАЧЕНИЯ

- | | |
|-------------------------------------------------------------------------------------------------------------------------------------------------------------------------------------------------------------------------------------------------------------------------------------------------------------------------------------------------------------------------------------------------------------------------------------------------------------------------------------------------------------------------------------------------------------------------------------------------------------------------------------------------------------------------------------------------------------------------------------------------------------------------------------------------------------------------------------------------------------------------------------------------------------------------------------------------------------------------------------------------------------------------------------------------------------------------------------------------------------------------------------------------------------------------------------------------------------------------------------------------------------------------------------------------------------------------------------------|------------------------------------------------------------------------------------------------------------------------------------------------------------------------------------------------------------------------------------------------------------------------------------------------------------------------------------------------------------------------------------------------------------------------------------------------------------------------------------------------------------------------------------------------------------------------------------------------------------------------------------------------------------------------|
| <p>Границы</p> <ul style="list-style-type: none">  населенных пунктов (утвержденные) *  земельных участков, поставленных на кадастровый учет  разработки утвержденных проектов планировок линейных объектов  разработки генерального плана ** <p>* Отображены в информационных целях и не являются предметом утверждения настоящего генерального плана</p> <p>** Территории и объекты вне границ разработки отображены в информационных целях и не являются предметом утверждения настоящего генерального плана</p> <p>Объекты транспортной инфраструктуры</p> <ul style="list-style-type: none">  Стоянка (парковка) автомобилей (существующая)  Железнодорожные пути (общего пользования) (реконструируемые, федеральное значение) *** | <p>Улично-дорожная сеть</p> <ul style="list-style-type: none">  Улицы и дороги местного значения (существующие) <p>Частные и иные объекты</p> <p>Железнодорожные пути (необщего пользования)</p> <ul style="list-style-type: none">  существующие <p>*** Планируемые объекты федерального и регионального значения приводятся для информационной целостности документа и не являются предметом утверждения настоящего генерального плана</p> |
|-------------------------------------------------------------------------------------------------------------------------------------------------------------------------------------------------------------------------------------------------------------------------------------------------------------------------------------------------------------------------------------------------------------------------------------------------------------------------------------------------------------------------------------------------------------------------------------------------------------------------------------------------------------------------------------------------------------------------------------------------------------------------------------------------------------------------------------------------------------------------------------------------------------------------------------------------------------------------------------------------------------------------------------------------------------------------------------------------------------------------------------------------------------------------------------------------------------------------------------------------------------------------------------------------------------------------------------------|------------------------------------------------------------------------------------------------------------------------------------------------------------------------------------------------------------------------------------------------------------------------------------------------------------------------------------------------------------------------------------------------------------------------------------------------------------------------------------------------------------------------------------------------------------------------------------------------------------------------------------------------------------------------|

Должность	ФИО	Подпись	Дата	Договор № 467-2025 от 06.10.2025 г.			
Руководитель МГП	П.С. Богачев			Московская область, городской округ Красногорск			
Зам. начальника отдела №3 МГП	Н.В. Макаров						
Главный инженер проекта	В.И. Лавренко						
Вед. инж. отдела №3 МГП	Н.С. Пархоменко			Проект внесения изменений в генеральный план городского округа Красногорск Московской области применительно к части населенного пункта пгт. Нахабино	Стадия	Лист	Листов
						3	6
Проверил	Н.В. Макаров			Карта планируемого развития транспортной инфраструктуры в части объектов федерального и регионального значения в границах городского округа Красногорск Московской области применительно к части населенного пункта пгт. Нахабино	НИ и ПИ градостроительства ГАУ МО «НИИПИ градостроительства»		
				Масштаб 1:5000			