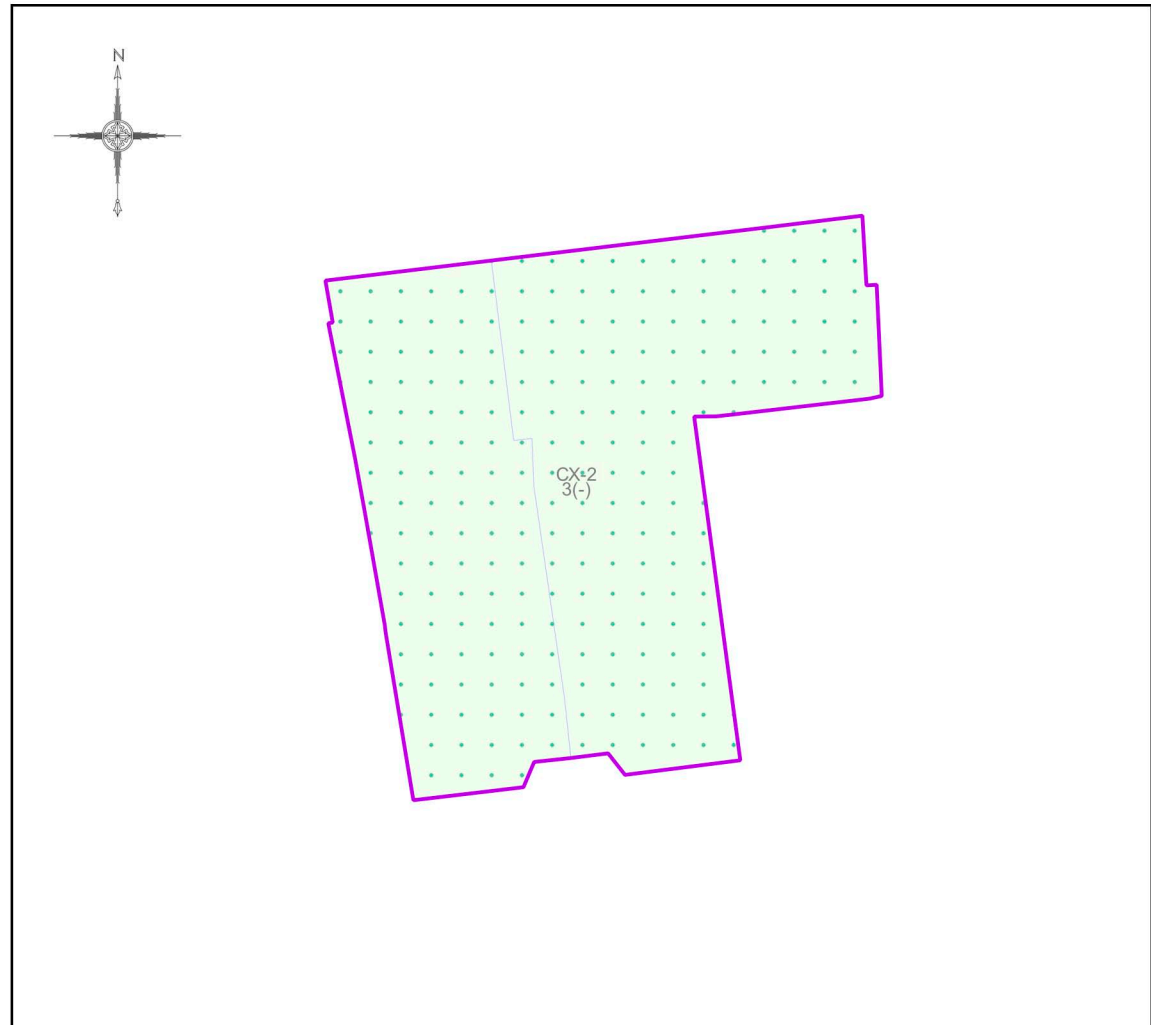


ВНЕСЕНИЕ ИЗМЕНЕНИЙ В ПРАВИЛА ЗЕМЛЕПОЛЬЗОВАНИЯ И ЗАСТРОЙКИ ТЕРРИТОРИИ (ЧАСТИ ТЕРРИТОРИИ) ГОРОДСКОГО ОКРУГА КРАСНОГОРСК МОСКОВСКОЙ ОБЛАСТИ ПРИМЕНИТЕЛЬНО К ТЕРРИТОРИИ ЗЕМЕЛЬНЫХ УЧАСТКОВ С КАДАСТРОВЫМИ




НОМЕРАМИ 50:11:0040106:439, 50:11:0040106:438

КАРТА ГРАДОСТРОИТЕЛЬНОГО ЗОНИРОВАНИЯ С ОТОБРАЖЕНИЕМ ГРАНИЦ НАСЕЛЕННЫХ ПУНКТОВ, ГРАНИЦ ЗОН С ОСОБЫМИ УСЛОВИЯМИ ИСПОЛЬЗОВАНИЯ ТЕРРИТОРИЙ, ГРАНИЦ ТЕРРИТОРИЙ ОБЪЕКТОВ КУЛЬТУРНОГО НАСЛЕДИЯ И ГРАНИЦ ТЕРРИТОРИЙ ИСТОРИЧЕСКИХ ПОСЕЛЕНИЙ (ПО СВЕДЕНИЯМ ИСОГД МО)



Условные обозначения:



Границы

-  Разработки
-  Земельных участков (по данным ЕГРН)
-  Территориальных зон

Территориальные зоны

-  СХ-2 - Зона, предназначенная для ведения садоводства

Зоны с особыми условиями использования территорий

-  Третья подзона приаэродромной территории аэропорта Шереметьево с учетом комплекса ВПП-3 (в соответствии с приказом об установлении приаэродромной территории аэродрома Москва (Шереметьево) от 17 апреля 2020 г. № 395-П)
-  Приаэродромная территория

Подписи территориальных зон

- СХ-2 - Виды территориальных зон
- 3 - Предельное количество надземных этажей
- (-) - Предельная высотность (в метрах)

Должность	ФИО	Подпись	Дата	Государственное задание от 16.10.2024 № 834.7 (№ реестровой записи 289361001000000010001)			
И.о. директора	Н.Н. Зыкова			Московская область, городской округ Красногорск			
Руководитель мастерской № 2	Д.М. Пападопулос						
Нач. отд. № 1 маст. № 2	Д.А. Косенко						
ГИП отд. № 1 маст. № 2	Г.Г. Юрин						
Глав. спец. отд. № 1 маст. № 2	В.Ю. Парамонов			Внесение изменений в Правила землепользования и застройки территории (части территории) городского округа Красногорск Московской области применительно к территории земельных участков с кадастровыми номерами 50:11:0040106:439, 50:11:0040106:438	Стадия	Лист	Листов
Глав. спец. отд. № 2 маст. № 2	А.В. Склрярова				ГД	2.1	3
Проверил	Д.М. Пападопулос			НИ и ПИ Градостроительства ГАУ МО «НИИПИ градостроительства»			

Карта градостроительного зонирования с отображением границ населенных пунктов, границ зон с особыми условиями использования территорий, границ территорий объектов культурного наследия и границ территорий исторических поселений (по сведениям ИСОГД МО)
Масштаб 1:10000 (Разработано в М 1:10000, выведено на печать в М 1:10000)