

## Утверждена

(наименование документа об утверждении, включая наименования органов государственной власти или

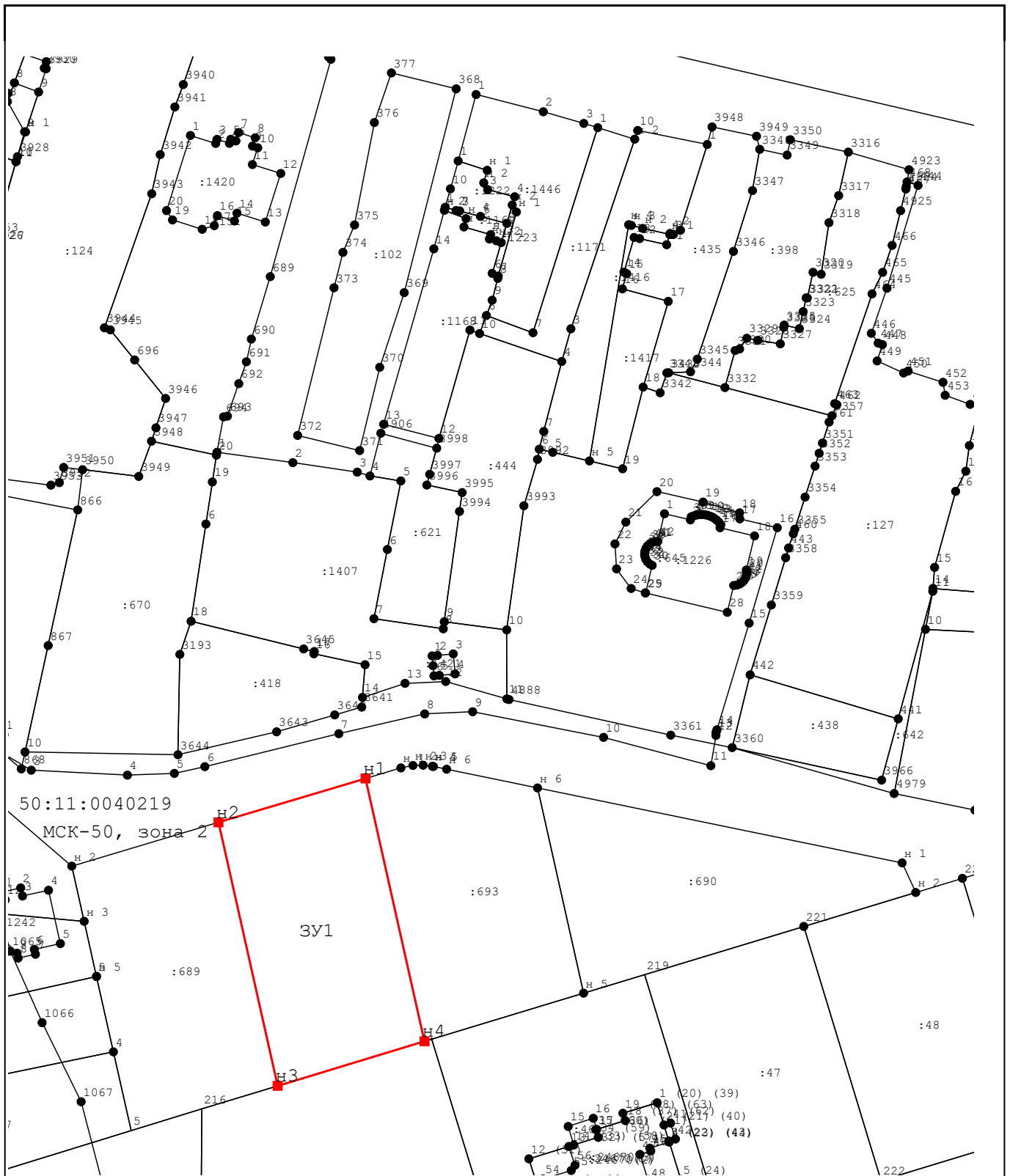
органов местного самоуправления, принявших решение об утверждении схемы или

подписавших соглашение о перераспределении земельных участков)



от \_\_\_\_\_ № \_\_\_\_\_

### Схема расположения земельного участка или земельных участков на кадастровом плане территории

Площадь земельного участка		1 348 м <sup>2</sup>	
Обозначение характерных точек границ	Координаты, м		
	X	Y	
1	2	3	
н1	472 856,59	2 170 754,06	
н2	472 848,64	2 170 727,55	
н3	472 800,92	2 170 738,21	
н4	472 808,98	2 170 764,70	
н1	472 856,59	2 170 754,06	



**Условные обозначения:**

-  - Вновь образованная часть границы, сведения о которой достаточны для определения ее местоположения
-  - Образуемая точка, сведения о которой позволяют однозначно определить ее местоположение
- ЗУ1 - Условный кадастровый номер вновь образованного земельного участка
- :689 - Кадастровый номер участка, учтенного в ЕГРН