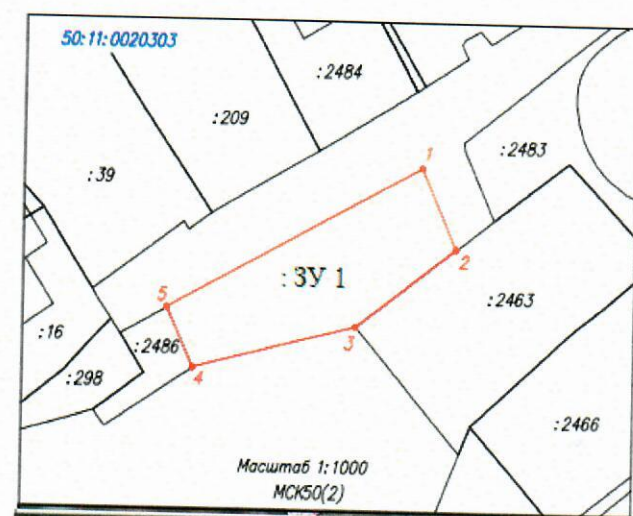


Утверждена




(наименование документа об утверждении, включая
наименования органов государственной власти или
органов местного самоуправления, принявших
решение об утверждении схемы или подписавших
соглашение о перераспределении земельных участков)
от _____ N _____

Схема расположение земельного участка на кадастровом плане территории



Условный номер земельного участка 50:11:0020303:3У1		
Площадь земельного участка 722 кв.м		
Обозначение характерных точек границ	координаты	
	X	Y
1	481231,31	2176465,99
2	481218,46	2176471,90
3	481205,84	2176454,84
4	481198,97	2176427,01
5	481208,54	2176422,50
1	481231,31	2176465,99

Условные обозначения

-  - обозначение границ образуемого участка
-  - обозначение кадастрового квартала
-  - обозначение новой точки

