








Масштаб 1: 1500

Условные обозначения:

	Образуемый земельный участок
:18, :30	Кадастровые номера существующих земельных участков
	Граница кадастрового квартала
n1,n8,n10,n11,n12,n13	Обозначение новой характерной точки
2,3,4,5,6,7,9	Обозначение существующих характерных точек, имеющиеся в ГКН, сведения о которых достаточны для определения их местоположения
	Вновь образованная часть границы земельного участка
	Существующая часть границы, имеющаяся в ГКН, сведения о которой достаточны для определения её местоположения
	Характерная точка границы, сведения о которой позволяют однозначно определить её местоположение на местности
50:11:0020206	Номер кадастрового квартала