

УТВЕРЖДЕНО
решением Совета депутатов
городского округа Красногорск
Московской области
от _____ 2019 г. № _____

**ГЕНЕРАЛЬНЫЙ ПЛАН
ГОРОДСКОГО ОКРУГА КРАСНОГОРСК
МОСКОВСКОЙ ОБЛАСТИ**

Положение о территориальном планировании

Москва, 2019

УТВЕРЖДЕНО
решением Совета депутатов
городского округа Красногорск
Московской области
от _____ 2019 г. № _____

**ГЕНЕРАЛЬНЫЙ ПЛАН
ГОРОДСКОГО ОКРУГА КРАСНОГОРСК
МОСКОВСКОЙ ОБЛАСТИ**




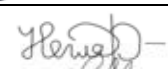

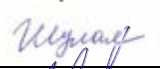

Положение о территориальном планировании








Генеральный директор

С.В. Маршев

Москва, 2019

Авторский коллектив

№п./п.	Должность	Ф.И.О.	Подпись
1.	Генеральный директор, кандидат географических наук	Маршев С.В.	
2.	Директор, доктор географических наук	Курбатова А.С.	
3.	Помощник директора	Летуновская Л.С.	
4.	Заместитель генерального директора	Неглядюк О.Ф.	
5.	Начальник отдела гидрогеологических исследований, главный инженер	Белякова Е.М.	
6.	Заместитель начальника отдела экологической реабилитации и рекультивации	Мишина К.Г.	
7.	Ведущий архитектор	Поспелова И.В.	
8.	Ведущий специалист	Купряшин П.А.	
9.	Ведущий специалист	Поспелов А.С.	
10.	Руководитель группы инженерного проектирования	Гапонов А.А.	
11.	Инженер	Неглядюк Д.В.	
12.	Начальник отдела градостроительного планирования и аудита территорий, кандидат географических наук	Гриднев Д.З.	
13.	Заместитель начальника отдела градостроительного планирования и аудита территорий	Бурметьева Т.В.	
14.	Ведущий специалист по территориальному планированию	Цветкова В.В.	
15.	Ведущий специалист по территориальному планированию	Шулая М.А.	
16.	Главный инженер-картограф	Кузякова А.А.	
17.	Ведущий специалист по территориальному планированию	Шулая И.А.	
18.	Ведущий архитектор	Жмурина К.В.	
19.	Ведущий архитектор	Ефимова Ю.Я.	
20.	Архитектор	Лавренко З.В.	
21.	Ведущий архитектор	Кругликов Е.В.	
22.	Главный специалист по транспорту и УДС	Кантышев И.М.	

23.	Инженер по транспорту	Мартихин А.С.	
24.	Главный специалист	Рахманов Д.Х.	
25.	Главный экономист	Ланцов Д.В.	
26.	Ведущий экономист	Курбатов Р.А.	
27.	Ведущий специалист	Бордунова И.Р.	
28.	Ведущий специалист отдела обработки и выпуска технической документации	Колчаева О.Н.	
29.	Ведущий специалист отдела обработки и выпуска технической документации	Мокеева М.А.	

**СОСТАВ И СОДЕРЖАНИЕ
ГЕНЕРАЛЬНОГО ПЛАНА ГОРОДСКОГО ОКРУГА КРАСНОГОРСК
МОСКОВСКОЙ ОБЛАСТИ**

№п/п	Наименование тома	Гриф секретности, инвентарный номер	Количество экземпляров
1. Состав материалов утверждаемой части			
	<p>Положение о территориальном планировании</p> <p>1. Карта планируемого размещения объектов местного значения муниципального образования, М 1:10 000;</p> <p>2. Карта границ населённых пунктов, входящих в состав муниципального образования, М 1:10 000;</p> <p>3. Карта функциональных зон муниципального образования с учетом зон санитарной охраны источников водоснабжения города Москвы в соответствии с Решением Исполнительных Комитетов Московского городского и областного советов народных депутатов от 17 апреля 1980 г. №500-1143, М 1:10 000.</p>		2
	<p>Приложение: несогласованные вопросы генерального плана Городского округа Красногорск Московской области</p>		2
2. Состав материалов по обоснованию			
	<p>Том I. Планировочная и инженерно-транспортная организация территории</p> <p>- Текстовая часть;</p> <p>- Графические материалы:</p> <p>1. Карта размещения муниципального образования в устойчивой системе расселения Московской области (без масштаба);</p> <p>2. Карта существующего использования территории в границах муниципального образования, М 1:10 000;</p> <p>3. Карта планируемого развития инженерных коммуникаций и сооружений местного значения в границах муниципального образования, М 1:10 000;</p> <p>4. Карта планируемого развития транспортной инфраструктуры местного значения в границах муниципального образования, М 1:10 000;</p> <p>5. Карта зон с особыми условиями использования территории в границах муниципального образования, М 1:10 000;</p> <p>6. Карта мелиорированных и особо ценных сельскохозяйственных угодий в границах муниципального образования М 1:10 000;</p>	с.	2 Экз.№1, 2

№п/п	Наименование тома	Гриф секретности, инвентарный номер	Количество экземпляров
	7. Карта границ земель государственного лесного фонда без масштаба согласованная с Комитетом лесного хозяйства Московской области.		
	Приложение: перечень земельных участков, рассмотренных межведомственной рабочей группой по устранению противоречий в сведениях государственных реестров (в соответствии с №280-ФЗ от 29.07.2017) - Текстовая часть; - Графические материалы: Карта границ населённых пунктов в соответствии с № 280-ФЗ от 29.07.2017, М 1:10 000.		2
	Том II. Охрана окружающей среды - Пояснительная записка; - Графические материалы: 1. Карта границ зон негативного воздействия существующих и планируемых, объектов капитального строительства местного значения М 1:10 000; 2. Карта существующих и планируемых особо охраняемых природных территорий, зон санитарной охраны источников питьевого водоснабжения, водоохраных зон, прибрежных защитных зон, береговых полос водных объектов М 1:10 000		2
	ТОМ II.1. Особые условия использования территорий зон санитарной охраны источников водоснабжения города Москвы в соответствии с Решением Исполкома Моссовета и Мособлисполкома от 17.04.1980 № 500-1143 «Об утверждении проекта установления красных линий границ зон санитарной охраны источников водоснабжения г. Москвы в границах ЛПЗП». - Текстовая часть; - Графические материалы: Карта зон с особыми условиями использования территории в границах муниципального образования, М 1:10 000 (в части ЗСО в соответствии с Решением Исполкома Моссовета и Мособлисполкома от 17.04.1980 № 500-1143 (с изм. от 08.10.2018) "Об утверждении проекта установления красных линий границ зон санитарной охраны источников водоснабжения г. Москвы в границах ЛПЗП").	с.	Экз.№1, 2

№п/п	Наименование тома	Гриф секретности, инвентарный номер	Количество экземпляров
	<p>Том III. Объекты культурного наследия - Пояснительная записка; - Графические материалы: 1. Карта границ территорий и зон охраны объектов культурного наследия М 1:10 000.</p>		2
	<p>Том IV. Основные факторы риска возникновения чрезвычайных ситуаций природного и техногенного характера - Пояснительная записка; - Графические материалы: 1. Карта границ территорий, подверженных риску возникновения чрезвычайных ситуаций природного и техногенного характера и воздействия их последствий, М 1:10 000</p>	ДСП	Экз.№1, 2

СОДЕРЖАНИЕ

ВВЕДЕНИЕ.....	9
СВЕДЕНИЯ О ПЛАНАХ И ПРОГРАММАХ КОМПЛЕКСНОГО СОЦИАЛЬНО-ЭКОНОМИЧЕСКОГО РАЗВИТИЯ МУНИЦИПАЛЬНОГО ОБРАЗОВАНИЯ	13
1. ЦЕЛИ И ЗАДАЧИ ТЕРРИТОРИАЛЬНОГО ПЛАНИРОВАНИЯ	14
2. ПЛАНИРУЕМОЕ ФУНКЦИОНАЛЬНОЕ ЗОНИРОВАНИЕ	15
3. СВЕДЕНИЯ О РАЗМЕЩАЕМЫХ НА ТЕРРИТОРИИ ГОРОДСКОГО ОКРУГА ОБЪЕКТАХ ФЕДЕРАЛЬНОГО И РЕГИОНАЛЬНОГО ЗНАЧЕНИЯ	9
4. СВЕДЕНИЯ О ВИДАХ, НАЗНАЧЕНИИ И НАИМЕНОВАНИЯХ ПЛАНИРУЕМЫХ ОБЪЕКТОВ МЕСТНОГО ЗНАЧЕНИЯ, ОСНОВНЫЕ ХАРАКТЕРИСТИКИ, ИХ МЕСТОПОЛОЖЕНИЕ. МЕРОПРИЯТИЯ ПО ТЕРРИТОРИАЛЬНОМУ ПЛАНИРОВАНИЮ	13
4.1. Мероприятия по установлению границ населённых пунктов и изменению структуры землепользования.....	13
4.2. Мероприятия по развитию жилищного строительства.....	13
4.3. Мероприятия по развитию объектов социальной инфраструктуры	14
4.3.1. Создание условий для обеспечения населения городского округа учреждениями образования.....	14
4.3.2. Создание условий для обеспечения жителей городского округа учреждениями здравоохранения:	25
4.3.3. Создание условий для обеспечения жителей городского округа услугами связи, общественного питания, торговли и бытового обслуживания:	32
4.3.4. Создание условий для обеспечения жителей городского округа услугами по организации досуга, учреждений культуры, библиотечного обслуживания:	33
4.3.5. Создание условий для развития на территории городского округа массовой физической культуры и спорта, массового отдыха жителей:	36
4.3.6. Организация ритуальных услуг и содержание мест захоронения:	42
4.3.7. Обеспечение мер пожарной безопасности:	42
4.4. Мероприятия по развитию транспортной инфраструктуры	44
4.5. Мероприятия по созданию условий для массового отдыха населения.....	48
5. ТЕХНИКО-ЭКОНОМИЧЕСКИЕ ПОКАЗАТЕЛИ. ПРОЕКТНЫЕ ПРЕДЛОЖЕНИЯ.....	49
ГРАФИЧЕСКИЕ МАТЕРИАЛЫ	52
ПРИЛОЖЕНИЕ 1. ПЕРЕЧЕНЬ ЗЕМЕЛЬНЫХ УЧАСТКОВ КАТЕГОРИИ ЗЕМЕЛЬ ПРОМЫШЛЕННОСТИ, ЭНЕРГЕТИКИ, ТРАНСПОРТА, СВЯЗИ, РАДИОВЕЩАНИЯ, ТЕЛЕВИДЕНИЯ, ИНФОРМАТИКИ, ЗЕМЛИ ДЛЯ ОБЕСПЕЧЕНИЯ КОСМИЧЕСКОЙ ДЕЯТЕЛЬНОСТИ, ЗЕМЛИ ОБОРОНЫ, БЕЗОПАСНОСТИ И ЗЕМЛИ ИНОГО СПЕЦИАЛЬНОГО НАЗНАЧЕНИЯ, ЗЕМЛИ СЕЛЬСКОХОЗЯЙСТВЕННОГО НАЗНАЧЕНИЯ, ЗЕМЛИ С НЕУСТАНОВЛЕННОЙ КАТЕГОРИЕЙ, ЗЕМЛИ ОСОБО ОХРАНЯЕМЫХ ТЕРРИТОРИЙ И ОБЪЕКТОВ ДЛЯ ПЕРЕВОДА В ГРАНИЦЫ НАСЕЛЕННЫХ ПУНКТОВ.	54
ПРИЛОЖЕНИЕ 2. ПЛАН ГРАНИЦ НАСЕЛЕННЫХ ПУНКТОВ ГОРОДСКОГО ОКРУГА КРАСНОГОРСК.....	101

ВВЕДЕНИЕ

Генеральный план городского округа Красногорск Московской области подготовлен на основании государственного контракта №4ГП/2017 от 17.11.2017.

Основанием для разработки Генерального плана городского округа Красногорск Московской области является государственная программа Московской области «Архитектура и градостроительство Подмоскovie» на 2017-2021 гг.

Генеральный план выполнен по результатам анализа материалов государственной и ведомственной статистики, данных, предоставленных администрацией городского округа Красногорск по формам, подготовленным институтом, а также по материалам, переданным органами исполнительной власти Российской Федерации и Московской области.

Генеральный план городского округа Красногорск разработан в соответствии с требованиями следующих правовых и нормативных актов:

- Градостроительный кодекс Российской Федерации;
- Водный кодекс Российской Федерации;
- Лесной кодекс Российской Федерации;
- Воздушный кодекс Российской Федерации;
- Земельный кодекс Российской Федерации;
- Федеральный закон от 14.03.1995 №33-ФЗ «Об особо охраняемых природных территориях»;
- Федеральный закон от 12.01.1996 № 8-ФЗ «О погребении и похоронном деле»;
- Федеральный закон от 25.06.2002 № 73-ФЗ «Об объектах культурного наследия (памятниках истории и культуры) народов Российской Федерации»;
- Федеральный закон от 05.04.2016 № 95-ФЗ «О внесении изменений в Федеральный закон «Об объектах культурного наследия (памятниках истории и культуры) народов Российской Федерации» и статью 15 Федерального закона «О государственном кадастре недвижимости»;
- Федеральный закон от 06.10.2003 № 131-ФЗ «Об общих принципах организации местного самоуправления в Российской Федерации»;
- Федеральный закон от 27.07.2010 № 190-ФЗ «О теплоснабжении»;
- Федеральный закон от 07.12.2011 №416-ФЗ «О водоснабжении и водоотведении»;
- Федеральный закон от 30.03.1999 № 52-ФЗ (ред. от 03.08.2018) «О санитарно-эпидемиологическом благополучии населения»;
- Федеральный закон от 08.11.2007 №257-ФЗ «Об автомобильных дорогах и о дорожной деятельности в Российской Федерации и о внесении изменений в отдельные законодательные акты Российской Федерации»;
- Закон Российской Федерации от 21.02.1992 № 2395-1 «О недрах»;
- Постановление Правительства РФ от 24.11.2016 № 1240 «Об установлении государственных систем координат, государственной системы высот и государственной гравиметрической системы»;
- СП 42.13330.2016. Градостроительство. Планировка и застройка городских и сельских поселений. Актуализированная редакция СНиП 2.07.01-89;
- СП 36.13330.2012 «СНиП 2.05.06-85*. Магистральные трубопроводы»;
- Закон Московской области от 08.02.2018 № 11/2018-ОЗ «Об объектах культурного наследия (памятниках истории и культуры) в Московской области»;

- Закон Московской области от 24.04.2017 № 60/2017-ОЗ «О границе городского округа Красногорск»;
- Закон Московской области от 09.10.2017 № 166/2017-ОЗ «О внесении изменений в Закон Московской области «О границе городского округа Красногорск» и Закон Московской области «О статусе и границах Одинцовского муниципального района и вновь образованных в его составе муниципальных образований»;
- Закон Московской области от 07.03.2007 № 36/2007-ОЗ «О Генеральном плане развития Московской области»;
- Постановление Правительства Московской области от 11.07.2007 № 517/23 «Об утверждении Схемы территориального планирования Московской области - основных положений градостроительного развития»;
- Постановление Правительства Московской области от 11.02.2009 № 106/5 «Об утверждении Схемы развития и размещения особо охраняемых природных территорий в Московской области»;
- Постановление Правительства Московской области от 25.03.2016 № 230/8 «Об утверждении Схемы территориального планирования транспортного обслуживания Московской области» (с изменениями на 17 апреля 2018 года);
- Постановление Правительства Московской области от 17.10.2017 № 863/38 «Об утверждении государственной программы Московской области «Развитие инженерной инфраструктуры и энергоэффективности» на 2018-2022 годы и признании утратившими силу отдельных постановлений Правительства Московской области» (с изменениями на 21 мая 2019 года);
- Постановление Правительства Московской области от 09.10.2019 № 727/36 «О досрочном прекращении реализации государственной программы Московской области «Сельское хозяйство Подмосковья» и утверждении государственной программы Московской области «Сельское хозяйство Подмосковья»;
- Постановление Правительства Московской области от 26.03.2014 № 194/9 «Об утверждении итогового отчёта о реализации долгосрочной целевой программы Московской области «Разработка Генерального плана развития Московской области на период до 2020 года»;
- Постановление Правительства Московской области от 17.08.2015 № 713/30 «Об утверждении нормативов градостроительного проектирования Московской области»;
- Постановление Главного государственного санитарного врача РФ от 14.03.2002 № 10 «О введении в действие Санитарных правил и норм «Зоны санитарной охраны источников водоснабжения и водопроводов питьевого назначения. СанПиН 2.1.4.1110-02» (с изм. от 25.09.2014);
- Постановление Главного государственного санитарного врача РФ от 09.02.2015 № 8 «Об утверждении СанПиН 2.4.3259-15 «Санитарно-эпидемиологические требования к устройству, содержанию и организации режима работы организаций для детей-сирот и детей, оставшихся без попечения родителей»;
- Постановление Главного государственного санитарного врача Российской Федерации от 25.09.2007 № 74 «О введении в действие новой редакции санитарно-эпидемиологических правил и нормативов СанПин 2.2.1/2.1.1.1200-03 «Санитарно-защитные зоны и санитарная классификация предприятий, сооружений и иных объектов»;

– Постановление Главного государственного санитарного врача Российской Федерации от 28.06.2011 № 84 «Об утверждении СанПин 2.1.2882-11 «Гигиенические требования к размещению, устройству и содержанию кладбищ, зданий и сооружений похоронного назначения»;

– Приказ Министерства экономического развития РФ от 07.12.2016 №793 «Об утверждении требований к описанию и отображению в документах территориального планирования объектов федерального значения, объектов регионального значения, объектов местного значения»;

– Постановление Губернатора Московской области от 16.11.2015 № 486-ПГ «Об утверждении Схемы и программы перспективного развития электроэнергетики в Московской области на период 2016-2020 годов»;

– Приказ Министерства строительства и жилищно-коммунального хозяйства Российской Федерации № 1034/пр от 30.12.2016 «Об утверждении СП 42.13330 №СНиП 2.07.01-89* Градостроительства. Планировка и застройка городских и сельских поселений»;

– Генеральная схема газоснабжения Московской области на период до 2030 года, одобренная решением Межведомственной комиссии по вопросам энергообеспечения Московской области от 14.11.2013 № 11 (направлена в адрес Глав муниципальных районов и городских округов Московской области письмом от 26.12.2013 № 10/11372);

– Постановление Правительства Московской области от 20.12.2004 №778/50 «Об утверждении Программы «Развитие газификации в Московской области до 2025 года»;

– Постановление Правительства Московской области от 25.10.2016 № 791/39 «Об утверждении Государственной программы Московской области «Архитектура и градостроительство Подмосковья» на 2017-2021 годы»;

– иными федеральными законами и нормативными правовыми актами Российской Федерации, Московской области и городского округа Красногорск.

При подготовке Генерального плана городского округа Красногорск были учтены основные положения:

– Схемы территориального планирования Московской области, утвержденной Постановлением Правительства Московской области от 11.07.2007 № 517/23;

– Схемы территориального планирования транспортного обслуживания Московской области, одобренной постановлением Правительства Московской области от 25.03.2016 № 230/8.

Для разработки Генерального плана использовалась следующая документация:

– ранее разработанный Генеральный план городского поселения Красногорск Красногорского района (ГУП «НИиПИ Генплана Москвы», 2012 г.).

При подготовке Генерального плана были использованы материалы инженерно-геологических и гидрогеологических изысканий:

– Геологическая карта СССР (карта четвертичных отложений), лист N-37-II, М 1:200 000, 2001 г.;

– Геологическая карта СССР (карта дочетвертичных отложений), лист N-37-II, М 1:200 000, 2001 г.;

– Геологическая карта СССР (гидрогеологические карты), лист N-37-VIII, М 1:200 000, 1972 г.;

– Геологическая карта СССР (инженерно-геологическая карта), лист N-37-VIII, М 1:200 000, 1972 1998 г.;

- Геологическая карта четвертичных отложений Московской области, М 1:500 000, 1998 г.;
- Геологическая карта дчетвертичных отложений Московской области, М 1:500 000, 1998 г.;
- Отчет «Региональная переоценка эксплуатационных запасов пресных вод центральной части Московского артезианского бассейна (Московский регион)». ФГУП «Геоцентр-Москва», ЗАО «Геолинк Консалтинг», ЗАО «Гидэк», 2002 г.;
- Почвенная карта Московской области, М 1:300 000, 1985 г.;
- Архивные данные ФБУ «ТФГИ по Центральному федеральному округу»;
- Карта полезных ископаемых Московской области, М 1:500 000, 1998 г.;
- Сводная карта инженерно-геологических условий Московской области (первых от поверхности стратиграфо-генетических комплексов), лист N-37-II, N-37-VIII, М 1:200 000, 1986 г.;
- Сводная карта инженерно-геологических условий Московской области (вторых от поверхности стратиграфо-генетических комплексов), лист N-37-II, N-37-VIII, М 1:200 000, 1986 г.

Содержание Генерального плана определено Техническим заданием, утвержденным Главным управлением архитектуры и градостроительства Московской области.

Генеральный план городского округа Красногорск, в соответствии с Законом Московской области от 07.03.2007 № 36/2007-03 «О Генеральном плане развития Московской области», разрабатывается на расчетный период до 2039 года, с выделением первой очереди – 2023 г.

СВЕДЕНИЯ О ПЛАНАХ И ПРОГРАММАХ КОМПЛЕКСНОГО СОЦИАЛЬНО-ЭКОНОМИЧЕСКОГО РАЗВИТИЯ МУНИЦИПАЛЬНОГО ОБРАЗОВАНИЯ

При подготовке раздела были учтены муниципальные программы:

- муниципальная программа городского округа Красногорск на 2017-2021 годы «Образование»;
- муниципальная программа городского округа Красногорск на 2017-2021 годы «Культура»;
- муниципальная программа городского округа Красногорск на 2017-2021 годы «Социальная поддержка населения»;
- муниципальная программа городского округа Красногорск на 2017-2021 годы «Физическая культура и спорт»;
- муниципальная программа городского округа Красногорск на 2017-2021 годы «Дети и молодежь»;
- муниципальная программа городского округа Красногорск на 2017-2021 годы «Развитие потребительского рынка и услуг»;
- муниципальная программа городского округа Красногорск на 2017-2021 годы «Безопасность населения»;
- муниципальная программа городского округа Красногорск на 2017-2021 годы «Развитие малого и среднего предпринимательства»;
- муниципальная программа городского округа Красногорск на 2017-2021 годы «Энергосбережение»;
- муниципальная программа городского округа Красногорск на 2017-2021 годы «Эффективное управление»;
- муниципальная программа городского округа Красногорск на 2017-2021 годы «Развитие транспортной системы»;
- муниципальная программа городского округа Красногорск на 2017-2021 годы «Снижение административных барьеров и развитие информационно-коммуникационных технологий»;
- муниципальная программа городского округа Красногорск на 2017-2021 годы «Земельно-имущественные отношения и охрана окружающей среды»;
- муниципальная программа городского округа Красногорск на 2017-2021 годы «Территориальное развитие»;
- муниципальная программа городского округа Красногорск на 2017-2021 годы «Содержание и развитие жилищно-коммунального хозяйства»;
- муниципальная программа городского округа Красногорск на 2017-2021 годы «Жилище»;
- муниципальная программа городского округа Красногорск на 2017-2021 годы «Информирование населения о деятельности органов местного самоуправления городского округа Красногорск Московской области».

1. ЦЕЛИ И ЗАДАЧИ ТЕРРИТОРИАЛЬНОГО ПЛАНИРОВАНИЯ

Генеральный план – один из видов градостроительной документации по территориальному планированию, определяющий градостроительную стратегию и условия формирования среды жизнедеятельности населения. В соответствии с Градостроительным Кодексом РФ, этот документ устанавливает границы населенных пунктов, функциональное назначение, параметры и границы функциональных зон и размещение в них объектов местного значения.

Генеральный план городского округа Красногорск разрабатывается:

- в качестве документа, направленного на создание условий для устойчивого развития его территорий¹ на расчетный срок – до 2039 года;
- исходя из совокупности социальных, экономических, экологических и иных факторов в целях обеспечения устойчивого развития территорий, развития социальной, инженерной, транспортной инфраструктур, обеспечения учета интересов граждан и их объединений, а также интересов других муниципальных образований Московской области, имеющих общую границу с городским округом Красногорск.

Целью генерального плана является определение параметров согласованного развития транспортной, инженерной и социальной инфраструктур, роста населения и числа мест приложения труда, объектов коммунально-бытового и ритуального назначения, развития инфраструктуры рекреации (отдыха, спорта, озеленения городских территорий), обеспечивающего учёт интересов граждан и их объединений на основе стратегий, прогнозов и программ социально-экономического и градостроительного развития Московской области.

Основные задачи генерального плана:

- определение функциональных зон городского округа и параметров функциональных зон;
- определение территорий планируемого размещения объектов местного значения городского округа;
- определение зон с особыми условиями использования территорий городского округа;
- определение границ населённых пунктов, входящих в состав городского округа с указанием перечня координат поворотных точек, а также перечня включаемых и исключаемых из границ населённых пунктов земельных участков, с указанием категорий земель, к которым планируется отнести эти земельные участки;
- определение перечня и характеристики основных факторов риска возникновения чрезвычайных ситуаций природного и техногенного характера, а также соответствующих территорий городского округа;
- определение основных мероприятий по сохранению объектов культурного наследия федерального, регионального и местного значения;
- разработка предложений по формированию системы общественных пространств в городском округе.

¹ Устойчивое развитие – одна из глобальных идей современности (буквальный перевод английского термина Sustainable Development – «жизнеподдерживающее развитие»). Суть понятия выражается формулой: «человечество должно удовлетворять свои нужды сегодня так, чтобы не лишить последующие поколения возможности удовлетворять их нужды».

2. ПЛАНИРУЕМОЕ ФУНКЦИОНАЛЬНОЕ ЗОНИРОВАНИЕ

Согласно пункту 5 статья 1 Градостроительного кодекса Российской Федерации, функциональные зоны это зоны, для которых документами территориального планирования определены границы и функциональное назначение.

Частью 12 статьи 9 Градостроительного кодекса Российской Федерации установлено, что утверждение в документах территориального планирования границ функциональных зон не влечет за собой изменение правового режима земель, находящихся в границах указанных зон.

Параметры функциональных зон, согласно части 4 статьи 23 Градостроительного кодекса Российской Федерации, включены в Положение о территориальном планировании, а границы и описание функциональных зон с указанием планируемых для размещения в них объектов федерального значения, объектов регионального значения, объектов местного значения, отображаются на картах, указанных в пунктах 2 - 4 части 3 статьи 23 Градостроительного кодекса Российской Федерации.

Схема планируемого функционального зонирования территории городского округа Красногорск разработана в соответствии с требованиями Градостроительного кодекса Российской Федерации, Инструкцией о порядке разработки, согласования, экспертизы и утверждения градостроительной документации от 29.10.2002 г. № 150 (СНиП 11-04-2003 г.), Методическими указаниями о составе, порядке подготовки, согласованию и утверждению документов территориального планирования муниципальных образований Московской области (утв. распоряжением Главархитектуры Московской области от 08.07.2009 №26, Приказом Министерства экономического развития РФ от 07.12.2016 №793 «Об утверждении требований к описанию и отображению в документах территориального планирования объектов федерального значения, объектов регионального значения, объектов местного значения», техническим заданием на проектирование. При разработке учтены требования «Земельного кодекса Российской Федерации», Федерального закона «О приватизации государственного и муниципального имущества» и других правовых и нормативных актов Российской Федерации и Московской области.

Зонирование территории городского округа Красногорск первого уровня² осуществляется для регулирования использования и застройки территории применительно к каждому земельному участку и объектам недвижимости, расположенным в этих зонах, а также для создания комфортной и безопасной среды проживания.

Схема планируемого функционального зонирования территории городского округа Красногорск определяет виды использования и устанавливает ограничения использования территорий. Определенные в Генеральном плане зоны различного функционального назначения и ограничения на использование территорий указанных зон являются основой для разработки правил землепользования и застройки³, устанавливающих градостроительные регламенты для каждой из территориальных зон.

Функциональные зоны установлены с учётом сведений Единого государственного реестра недвижимости.

Границы функциональных зон могут устанавливаться по:

² Уровня Проекта Генерального плана

³ Уровня зонирования второго порядка – Правила землепользования и застройки

- линиям магистралей, улиц, проездов, разделяющим транспортные потоки противоположных направлений;

- красным линиям;
- границам земельных участков;
- границам населенных пунктов;
- границам муниципальных образований;
- естественным границам природных объектов;
- иным границам.

Границы функциональных зон определены с учетом границ муниципального образования, естественных границ природных объектов и границ земельных участков. Территории общего пользования, занятые проездами, небольшими по площади коммунальными зонами, и другими незначительными по размерам объектами входят в состав различных функциональных зон и отдельно не выделяются.

На карте функциональных зон городского округа Красногорск установлены следующие функциональные зоны:

Наименование функциональной зоны	Условное обозначение зоны
Зона многоквартирной жилой застройки	Ж1
Зона застройки индивидуальными и блокированными жилыми домами	Ж2
Многофункциональная общественно-деловая зона	О1
Зона специализированной общественной застройки (зона размещения объектов социального, бытового, образовательного, культурного и религиозного назначения)	О2
Общественно-производственная зона	О3
Общественно-жилая зона	О4
Общественно-рекреационная зона	О5
Зона многофункциональной смешанной застройки	М
Производственная зона	П
Зона объектов коммунального назначения	К
Зона сельскохозяйственных угодий	СХ1
Зона, предназначенная для ведения садоводства и дачного хозяйства	СХ2
Зона объектов сельскохозяйственного производства	СХ3
Зона озелененных и благоустроенных территорий	Р1
Зона осуществления рекреационной деятельности	Р2
Зона лесов	Р3
Зона объектов физической культуры и массового спорта	Р4
Зона объектов отдыха и туризма	Р5
Рекреационно-жилая зона индивидуальной жилой застройки	Р7
Рекреационно-жилая зона	Р8
Зона историко-культурной деятельности	Р9
Зона искусственных земельных участков	Р10
Зона кладбищ	СП1
Зона крематориев	СП2
Иная зона специального назначения	СП5
Зона объектов автомобильного транспорта	Т1

Наименование функциональной зоны	Условное обозначение зоны
Зона объектов железнодорожного транспорта	T2
Зона объектов воздушного транспорта	T3
Зона водных объектов	B

Функциональные зоны, расположенные в границах зон охраны объектов культурного наследия, обозначаются соответствующими индексами:

ОХР - функциональная зона в границах охранной зоны объекта культурного наследия;

ЗР31 - функциональная зона в границах зоны регулирования застройки и хозяйственной деятельности объекта культурного наследия (режим 1);

ЗР32 - функциональная зона в границах зоны регулирования застройки и хозяйственной деятельности объекта культурного наследия (режим 2);

ЗР33 - функциональная зона в границах зоны регулирования застройки и хозяйственной деятельности объекта культурного наследия (режим 3);

ЗР34 - функциональная зона в границах зоны регулирования застройки и хозяйственной деятельности объекта культурного наследия (режим 4);

ЗР35 - функциональная зона в границах зоны регулирования застройки и хозяйственной деятельности объекта культурного наследия (режим 5);

ЗР36 - функциональная зона в границах зоны регулирования застройки и хозяйственной деятельности объекта культурного наследия (режим 6);

ОПЛ - функциональная зона в границах зоны охраняемого природного ландшафта объекта культурного наследия;

ЗАЩ - функциональная зона в границах защитной зоны объекта культурного наследия.

Режимы использования функциональных зон в границах зон охраны объектов культурного наследия определяются в соответствии с режимами содержания зон охраны объектов культурного наследия, утверждёнными нормативно-правовыми актами.

**Постановление Правительства Московской области от 30.05.2001 №156/18
«Об утверждении границ территории и зон охраны памятника истории и культуры – ансамбля усадьбы «Архангельское» Красногорского района».**

**РЕЖИМ СОДЕРЖАНИЯ ТЕРРИТОРИИ ПАМЯТНИКА ИСТОРИИ И КУЛЬТУРЫ –
АНСАМБЛЯ УСАДЬБЫ «АРХАНГЕЛЬСКОЕ»**

Разрешается:

- вне исторического ядра парка-памятника, в случае необходимости, прокладка новых аллей-дорог, инженерных коммуникаций и благоустройство берегов водоемов, организация автостоянок;
- техническая модернизация обслуживающих и технических зданий второй половины XIX-XX вв., не обладающих значительной историко-градостроительной, пространственно-архитектурной и мемориальной ценностью, но являющихся частью комплекса усадьбы.

Запрещается:

- сквозной проход через парк и рощи;
- нарушение берегов прудов и поймы старицы Москвы-реки – Лохинского Луга;
- самовольная вырубка или посадка деревьев и кустарников в северной части Лохинской Рощи;
- транзитное движение автотранспорта по Ильинскому шоссе в границах памятника-усадьбы – на первом этапе установление жесткого режима движения на участке «Липовая аллея» – Горятинский пруд;

- прокладка инженерных коммуникаций, инженерного оборудования и благоустройство территории без специально разработанных проектов, исключая изменение уровня грунтовых вод, нарушение гидрологии;
- проведение всех видов земляных и строительных работ без наблюдения археолога;
- любая хозяйственная деятельность без разрешения специально уполномоченных государственных органов охраны памятников.

РЕЖИМ СОДЕРЖАНИЯ ОХРАННОЙ ЗОНЫ ПАМЯТНИКА ИСТОРИИ И КУЛЬТУРЫ – АНСАМБЛЯ УСАДЬБЫ «АРХАНГЕЛЬСКОЕ»

Разрешается:

- обеспечение физической и объемно-пространственной сохранности памятника, жизнеспособности комплекса усадьбы, его характерной пространственно-ландшафтной среды, а также отдельных памятников археологии, трасс древних дорог, элементов исторического природопользования и исторических ландшафтов.

- сохранение и восстановление элементов историко-природного ландшафта, особенностей рельефа, исторических мест и урочищ, гидрографии, характерной растительности; характерных соотношений освоенных территорий и свободных участков полей, лугов, лесов.

- строительство отдельных зданий и сооружений допустимо только для обеспечения функционирования существующей, сохраняемой на перспективу застройки, обоснованное специальным анализом пространственно-композиционных и визуально-ландшафтных связей, исторической топографии и при условии сохранения особенностей каждого конкретного места и по согласованию с Министерством культуры Российской Федерации.

- нейтрализация зелеными «кулисами» резко дисгармоничной застройки, не подлежащей выносу по техническим, экономическим, иным параметрам, объектов инженерной инфраструктуры.

- перекладка в подземные коммуникации, перенос или прокладка в кабель линий связи, электроснабжения.

Запрещается:

- изменение гидрогеологических условий при застройке и прокладке коммуникаций, при благоустройстве территорий;
- изменение характерных исторических контуров угодий, планировки, традиционных функций на граничащих с памятниками землями;
- строительство любых объектов, которые могут нарушить характер ландшафта, характерные панорамы восприятия ансамбля усадьбы и пейзажей из нее.
- любая хозяйственная деятельность без разрешения специально уполномоченных государственных органов охраны памятников.

ЗОНА РЕГУЛИРОВАНИЯ ЗАСТРОЙКИ ПАМЯТНИКА ИСТОРИИ И КУЛЬТУРЫ – АНСАМБЛЯ УСАДЬБЫ «АРХАНГЕЛЬСКОЕ»

Разрешается реконструкция и новое строительство с регулированием высотных параметров, характера завершения и типа покрытия в секторах обзора и лучах видимости усадебного комплекса.

Параметры объектов нового строительства определяются на основе историко-культурных исследований и визуально-пространственного анализа и предусматривают сохранение характерных исторических панорам и бассейна видимости памятника, а также соблюдение общего композиционно-масштабного соответствия новых зданий и сооружений характеру ансамбля усадьбы «Архангельское».

- размещение зданий и сооружений, производственных и транспортных объектов, активно нарушающих масштаб сложившейся архитектурной среды,

загрязняющих почву, грунтовые и подземные воды и источники, вызывающие дигрессию растительности;

- организация необорудованных мест для мусора и бесхозных свалок;
- сооружение высоких сплошных бетонных оград;
- резко диссонансные архитектурные решения по силуэтам, объемам, строительным материалам и цвету.

Режим зоны регулирования застройки подразделяется по конкретным участкам:

Режим 1 – для участков, расположенных на территории и в охранный зоне памятника:

- дачное хозяйство ГУЛ ОК «Жуковка» у пос. Архангельское;
- территория участков дачного хозяйства «Горки-6» у дер. Воронки;
- участки к северу от усадьбы за трассой старой Московской дороги, предлагаемые для размещения объектов, обеспечивающих функционирование музея-усадьбы «Архангельское»;
- территория застройки дер. Воронки;
- территория дачного хозяйства «Горки-6»;
- участок, расположенный между дер. Глухово и дачным хозяйством «Горки-6»;
- территория дер. Глухово.

Исторические домовладения рассматриваются как целостные градоформирующие структурные элементы застройки характерной среды.

Сохраняются:

- планировочная структура и общий характер застройки: соотношение границ участков и размещения домов с палисадниками – с отступом от красной линии;
- пространственная и композиционная система застройки;
- выявляемые постройки, ценные в историко-архитектурном отношении, с возможной частичной музеефикацией – по результатам историко-архитектурных исследований и специальным проектам, согласованным в установленном порядке.

Разрешается:

- ремонт и реконструкция застройки в сложившихся основных параметрах;
- новое строительство высотой до 8-10 м до конька кровли со скатной крышей, с соблюдением характера сложившейся застройки – вдоль улицы, с отступом от красной линии 5-10 м, соблюдением соотношений элементов домовладения: палисад, дом и двор, хозяйственные постройки, сад-огород.

Запрещается:

пространственно-композиционное и архитектурно-художественное решение застройки, нарушающее облик и характер подъездов к усадьбе и облик ее ближних окрестностей – планировкой, застройкой, типом и параметрами построек, характером благоустройства.

В коттеджных поселках дачного хозяйства ГУК ОК «Жуковка»:

- обеспечивается преемственное развитие планировочной структуры в увязке со сложившейся застройкой;
- допускается новая застройка усадебного типа с жилыми домами до 10-12 м до конька кровли;
- обязательно устройство «кулис» из зеленых насаждений.

Режим 2 – для участков расположенных между Ильинским шоссе и пос. Архангельское, в том числе:

- базы УНТК «Мособлстрой-4»;
- комбината «Промстройснаб»;

- складской базы «Вторчермет»;
- растворобетонного узла;
- УНР-13;
- производственной базы,
- участка пос. «Ветеран», примыкающего с запада к дер. Глухово;
- участка к северу от застройки дер. Захарково,
- территории, расположенной к северо-востоку от усадьбы, между автомагистралью Москва-Рига, трассой старой Московской дороги, железнодорожной веткой и полосой «кулисных» насаждений;
- территории санатория «Архангельское», расположенной в границах охранной зоны усадьбы

сохраняется общая планировочная структура и характер застройки.

Разрешается:

- новое строительство экологически чистых объектов и построек при преимущественном развитии планировочной структуры, сохранении сложившегося общего строительного уровня, вписывании в характер каждого конкретного участка (высота новых построек – 10-12 м до конька кровли);
- уплотнение сложившейся застройки в пределах допустимых норм.

Запрещаются резко диссонансные архитектурные решения по активным силуэтам, объемам, цвету.

Режим 3

Для участков:

- территория застройки поселка «Архангельское»;
- территория к востоку от дер. Михайловская (между деревней и автомагистралью Москва-Рига);
- территория к северу от дер. Воронки за автомагистралью Москва-Рига

требуется кардинальное изменение характера сложившейся многоэтажной жилой, коммунально-складской и производственно-технической застройки:

- на первом этапе за счет создания «кулисных» посадок быстрорастущих, высокоствольных и ширококронных пород деревьев;
- на последующих этапах – архитектурная реабилитация характера и облика домов путем цветового разнообразия, строительства пристроек, – вставок, уплотнения застройки.

Разрешается:

для адаптации многоэтажной типовой застройки, размещенной в 1970-90-х годах в исторических границах усадьбы, строительство домов «промежуточного» масштаба: 2-, 3-, 4-, 5-этажных, с использованием «дачных мотивов».

Запрещается:

- строительство многоэтажных домов, превышающих общий сложившийся горизонт застройки;
- любая хозяйственная деятельность без разрешения специально уполномоченных государственных органов охраны памятников.

ГРАНИЦЫ И РЕЖИМ СОДЕРЖАНИЯ ЗОНЫ ОХРАНЯЕМОГО ЛАНДШАФТА ПАМЯТНИКА ИСТОРИИ И КУЛЬТУРЫ – АНСАМБЛЯ УСАДЬБЫ «АРХАНГЕЛЬСКОЕ»

Режим зоны охраняемого ландшафта:

- Обеспечение эколого-градостроительных условий эффективного сохранения историко-культурного наследия в возможно полном объеме.
- Сохранение характерных особенностей историко-культурного и природно-ландшафтного комплекса, основных характерных панорам и секторов обзора.

- Сохранение и восстановление полного комплекса исторически характерных черт ландшафта с историческими границами, характером исторического землепользования и землеустройства, трассировкой исторических дорог, рельефом и гидросистемой.
- Проведение опережающих любые виды работ археологических исследований и наблюдений.

Запрещается:

- размещение экологически опасных для сохранения построек и парка усадьбы, прилегающих ландшафтов объектов, источников загрязнения почв, грунтовых и подземных вод;
- хозяйственная деятельность, нарушающая характер ландшафта;
- самовольная посадка и вырубка деревьев, осушение болот, распашка лугов и сельских дорог;
- отвод земельных участков для размещения любого строительства без соответствующих градостроительных проработок, согласованных с Министерством культуры Российской Федерации;
- устройство высоких сплошных ограждений, нарушающих ландшафт, окружающую природную среду, основные видовые связи, трассы панорамного обзора ансамбля усадьбы «Архангельское».
- любая хозяйственная деятельность без разрешения специально уполномоченных государственных органов охраны памятников.

Приказ Федеральной службы по надзору за соблюдением законодательства в области охраны культурного наследия от 18.02.2011 № 188 «Об утверждении границы территории объекта культурного наследия федерального значения «Усадьба Знаменское-Губайлово, XVIII в.: главный дом; флигели: левый и правый, XVIII в.; флигель, XIX в.; конюшня; парк» и правового режима использования земельных участков в границе территории объекта культурного наследия»

Режим использования земель в границах территории усадьбы

Разрешается:

- реставрация ансамбля усадьбы и его территории, на основе научных, историко-архивных, археологических, гидрологических исследований, включая пространственно-планировочную структуру - регулярный и ландшафтный парки, партер, аллеи, дорожки, парковые композиции, элементы благоустройства, малые формы в рамках проекта реставрации;
- воссоздание отдельных утраченных элементов ансамбля - моста из валунов через Знаменский пруд, павильона с ротондой на Ивановском пруду, павильона эрмитажного типа, круглой беседка на Знаменском пруду, каменной ограды липового парка, павильона и двух мостиков на Знаменском пруду, беседки на Генеральском пруду, беседки на острове и мостика, гидротехнического сооружения, молочного двора, оранжерей, хозяйственных построек, в возможных объемах на основе историко-архивных исследований с возможностью воссоздания утраченных строений по аналогам усадебного строительства XVIII -XIX вв.;
- проведение, специальных гидрологических исследований;
- расчистка и берегоукрепление прудов, благоустройство территории;
- восстановление нарушенной гидросистемы прудов исторических водотоков;
- проведение санитарно-оздоровительных и лечебных работ по всем старовозрастным деревьям;

- восстановление породного состава, ландшафтно-пространственной структуры парка (южного участка) утратившего характерный облик в результате смены пород насаждений;
- использование территории под рекреационные цели города – как парк с контролируемым посещением, с огораживанием территории;
- реорганизация территории индивидуальной жилой застройки (компенсационное предоставление дачных участков собственникам и пользователям вне территории памятника, или выкуп участков) с дальнейшим включением освободившихся участков в границы парка;
- ремонт и ограниченная реконструкция существующей современной индивидуальной жилой застройки без увеличения ее объемов для поддержания внешнего облика строений и ограждений до проведения компенсационных мер по реорганизации индивидуальной жилой застройки в границах территории памятника;
- ремонт и ограниченная реконструкция существующих строений рекреационного назначения - открытого (зеленого) театра, танцевальной веранды использование временных конструкций нейтральных по силуэтному решению, цвету и материалу для перекрытия открытого (зеленого) театра и танцевальной веранды;
 - фрагментарная реставрация территории южной части парка, утратившей исторический облик;
 - проведение работ по благоустройству территории парков;
 - использование существующих площадок отдыха и спорта по назначению с проведением специальных мероприятий по их озеленению и благоустройству;
 - прокладка подземных инженерных коммуникаций, необходимых для функционирования памятника, с выбором трасс, обеспечивающих сохранение исторических групп, рядов, аллей и единичных деревьев парка;
 - приспособление памятников и их территорий для современного использования;
 - использование традиционных материалов при благоустройстве территории: белый камень, дерево, проницаемые грунтовые покрытия (кирпичная крошка, цементно-песчаное покрытие и др.);
 - установка малых форм, ограждений, фонарей освещения по аналогам, соответствующим архитектурно-художественному облику усадебного комплекса XVIII-XIX вв.

На территории церкви иконы Божией Матери «Знамение»

Разрешается:

- проведение реставрационных работ по церкви, часовне и домам причта;
- проведение работ по благоустройству, озеленению территории, установке малых форм;
- огораживание территории с использованием кованых либо литых ограждений по аналогам XVIII-XIX вв.;
- освобождение исторических домов причта от несвойственных функций, приспособление и использование их для нужд прихода;
- воссоздание утраченных строений, подтвержденных историческими планами, историко-архивными и археологическими исследованиями.
- ремонт и ограниченную реконструкцию существующих, исторически сложившихся строений, функционально связанных с церковью иконы Божией Матери «Знамение», не вносящих диссонанс в основные сектора обзора церкви иконы Божией Матери «Знамение», с высотными параметрами строений до 10 м до конька кровли, с традиционным силуэтным решением (скатная кровля), размеры строений в плане, членения фасадов, размеры оконных проемов, должны быть

сомасштабны и стилистически увязаны с сохраняемой исторической застройкой – домами причта;

- использование традиционных материалов нейтральной цветовой гаммы при отделке фасадов и крыш;

- вывод с территории памятника временных хозяйственных строений

Запрещается:

- новое строительство, не связанное с воссозданием усадебного комплекса и его отдельных элементов;

- реконструкция объектов культурного наследия, связанная с изменением объемно-пространственной композиции щамя1 никои, выявленной на основе историко-архивных исследований и подтвержденной натурными исследованиями и обмерами;

- изменение исторически ценной планировочной структуры парка. вырубка деревьев, самовольная посадка новых деревьев;

- нарушение почвенного покрова, исторически сложившейся береговой линии прудов;

- изменение исторически ценной гидросистемы – засыпка прудов и водотоков; любые земляные и строительные работы, которые могут при вести к изменению гидрорежима территории, кроме работ, направленных на поддержание и воссоздание гидросистемы;

- любые земляные работы без надзора археологов;

- возведение вышек телекоммуникаций, линий электропередач, возведение железобетонных заборов и заборов из профилированного металла, любых глухих заборов;

- любая хозяйственная деятельность без согласования с уполномоченными органами охраны объектов культурного наследия;

- производство работ различного типа, создающих разрушающие вибрационные нагрузки в непосредственной близости от объекта культурного наследия;

- установка на фасадах и крышах объектов культурного наследия кондиционеров, телеантенн спутниковой связи.

Постановление Правительства Московской области от 02.08.2011 № 790/28 «Зоны охраны объекта культурного наследия федерального значения – «Усадьбы Знаменское-Губайлово, XVIII в.: главный дом; флигели: левый и правый, XVIII в.; флигель, XIX в.; конюшня; парк» в городе Красногорске городского поселения Красногорск Красногорского муниципального района Московской области»;

Режим использования земель в границах охранной зоны «Усадьбы Знаменское-Губайлово»

Для участка 5 зоны А предусматривает:

- благоустройство, озеленение территории, установку малых архитектурных форм;

- ремонт и реконструкцию существующих подъездов к домам с сохранением ценных зеленых насаждений;

- прокладку подземных инженерных коммуникаций, необходимых для функционирования сохраняемой и проектируемой застройки, с сохранением ценных групп зеленых насаждений;

Для участков 6, 7, 8, 9 зоны Б предусматривает:

- поддержание и восстановление элементов исторически сложившейся планировки, природного ландшафта, отдельных его элементов, связанных с памятником;
- реконструкцию озелененных парковых территорий – санитарные, реконструктивные рубки, рубки формирования;
- сохранение исторических ценных насаждений (групп, рядов, единичных деревьев);
- благоустройство и озеленение территории;
- создание зеленых кулис вдоль трансформированных участков города на стыке с территорией памятника, обеспечивающих нейтрализацию современной застройки (участок 9);
- создание площадок рекреационного использования (площадок отдыха, детских игровых комплексов, спортивных площадок);
- строительство малых архитектурных форм (беседок, навесов, парковых павильонов, фонтанов), адаптированных к исторической среде усадебного комплекса;
- прокладку дорожек и проездов, инженерных коммуникаций, связанных с функционированием объектов культурного наследия, рекреационной зоны города с учетом сохранившихся исторических групп и единичных посадок ценных зеленых насаждений;
- организацию стоянок вдоль городских улиц без вырубki ценных зеленых насаждений;
- использование площади у ДК «Подмосковье» для проведения массовых мероприятий и праздников;

Для участка 10 зоны В предусматривает:

- сохранение ценной планировочной структуры;
- проведение работ по благоустройству и озеленению участка;
- прокладку инженерных коммуникаций, необходимых для функционирования сохраняемых и воссоздаваемых объектов, с учетом сохранения ценных групп зеленых насаждений;

Для участков 5, 6, 7, 8, 9, 10 запрещает:

- возведение зданий и сооружений промышленного, торгового, офисно-делового, коммунально-складского назначения, многоквартирных жилых домов, объектов транспорта, крупных объектов инженерной инфраструктуры;
- возведение любых доминирующих элементов – вышек телекоммуникаций, мачт освещения, труб котельных;
- возведение железобетонных заборов, заборов из профилированного металла и любых «глухих» заборов;
- нарушение исторически сложившейся ценной планировочной структуры участков, связанной с планировочной структурой в границах территории памятника;
- загрязнение почв;
- значительное изменение рельефа (срезка, подсыпка более 1 м) без обоснования;
- прокладку скоростных магистралей и дорог;
- строительство автостоянок, спортивных площадок и площадок отдыха, требующих значительной вырубki деревьев;
- установку вышек телекоммуникаций;

Для участков 6, 7, 8 зоны Б запрещает:

- изменение паркового характера территории;

- вырубку ценных насаждений;
- возведение малых архитектурных форм и павильонов, диссонирующих по цвету и форме, с высотными параметрами выше 6 м.

Градостроительный регламент в границах охранной зоны «Усадьбы Знаменское-Губайлово»

Для участка 5 зоны А разрешает:

- использование земельных участков в соответствии со сложившимся функциональным зонированием – под индивидуальную жилую застройку;
- ремонт и реконструкцию существующей индивидуальной жилой застройки с сохранением характера застройки – индивидуальный жилой дом 1-2 этажа, деревянный, кирпичный, 3-6 окон с террасами-верандами, с участком;
- компенсационное строительство индивидуальной жилой застройки взамен утраченных строений, приспособление существующих строений для размещения объектов культурно-бытового назначения с соблюдением сложившихся типологических и масштабных характеристик сложившейся функциональной зоны;
- протяженность фасадов жилых строений не более 15 м;
- сохранение сложившегося высотного горизонта – 10 м до конька кровли от уровня земли;
- допустимые параметры площади участков 0,08-0,3 га, степень озелененности участков индивидуальной жилой застройки не менее 80 процентОЕ
- использование при отделке фасадов и крыш зданий индивидуальной жилой застройки материалов нейтральной цветовой гаммы и фактуры, использование традиционных скатных кровель различных конфигураций;

предусматривает: сохранение и регенерацию историко-градостроительной среды «Усадьбы Знаменское-Губайлово».

Для участков 6,7,8,9 зоны Б разрешает:

- использование участков под организацию парковой зоны города;
- размещение спортивных и игровых комплексов вне основных секторов обзора объектов культурного наследия, основных ландшафтно-видовых раскрытий на «Усадьбу Знаменское-Губайлово» и отдельные ее элементы с учетом осенне-зимнего периода;
- применение отделочных материалов малых архитектурных форм, дорожных покрытий нейтральной цветовой гаммы и фактуры;
- огораживание территории «прозрачными» ограждениями.

Степень освоения озелененных участков под площадки, стоянки, малые архитектурные формы не должна превышать 15 процентов от общей площади участка.

Для участка 10 зоны В разрешает:

- предельно допустимые параметры разрешенного строительства: высотные - до 12 м, включая декоративные и конструктивные элементы здания, длина по фасаду здания вдоль основной композиционной оси - не более 40 м;
- огораживание участка с использованием кованых, литых и тому подобных ограждений;

предусматривает:

- регенерацию территории методом компенсационного строительства на месте утраченной исторической постройки с учетом сложившихся масштабно-типологических характеристик «Усадьбы Знаменское-Губайлово» для использования в культурно-просветительских целях;

- объемно-пространственное решение здания, декор фасадов, тип и размеры оконных и дверных проемов должны учитывать типологические и масштабно-стилистические характеристики «Усадьбы Знаменское-Губайлово»;
- обязательное сохранение исторических групп и рядов деревьев, окружающих участок;
- ориентацию объектов компенсационного строительства на основную историческую планировочную ось - ул. Красная Горка с сохранением принципа соподчиненности высотных параметров основным объемам «Усадьбы Знаменское-Губайлово» - Главному усадебному дому и церкви иконы Божией Матери «Знамение».

Режим использования земель в границах зоны регулирования застройки и хозяйственной деятельности «Усадьбы Знаменское-Губайлово»:

Для участков 11, 12, 13, 14 запрещает:

- размещение объектов промышленного, коммунально-складского назначения, объектов транспортной инфраструктуры;
- строительство объектов со значительными высотными параметрами -вышек телекоммуникаций, мачт освещения, котельных и иных доминирующих объектов;
- строительство заборов из железобетона и профилированного металла;
- любые земляные работы, способствующие нарушению гидрорежима исторических прудов, утрате ценных исторических зеленых насаждений, значительному изменению отметок рельефа (более 1 метра) без обоснования;
- размещение многоярусных надземных гаражей, парковок, автозаправочных станций.

Для участка 11 (участки кинотеатра «Комсомолец», администрации Красногорского муниципального района, участок АТС и ОАО «Ростелеком») режим «Р-1» предусматривает:

- сохранение сложившегося функционального зонирования - зоны общественного назначения (центра г. Красногорска);
- благоустройство и озеленение территории;
- прокладку инженерных коммуникаций, необходимых для функционирования существующих и проектируемых объектов центральной части города Красногорска.

Для участков 12, 13, 14 (участок пожарной части № 4, участок многофункционального, культурно-делового и торгового центра, участок ДК «Подмосковье», участок индивидуальной жилой застройки «Красная Горка») режим «Р-2» предусматривает:

- снос малоценных строений;
- вывод объектов, не соответствующих центральной части города Красногорска, в другие функциональные части города;
- развитие центра города Красногорска, включая строительство объектов культурно-бытового, культурно-просветительского и иного общественного назначения;
- проведение работ по благоустройству и озеленению территории;
- использование участков индивидуальной жилой застройки «Красная Горка», в соответствии со сложившимся функциональным зонированием -зоной индивидуальной жилой застройки;
- прокладку инженерных коммуникаций, необходимых для функционирования объектов города, с учетом сохранения гидрологического режима исторических прудов;

- реконструкцию и расширение существующих улиц и проездов города.

Для участков 15, 16, 17 (участки застройки существующих жилых микрорайонов города № 2, № 6, № 9, рекреационно-спортивной зоны города - стадион «Зоркий», бассейн, находящиеся в непосредственной близости от усадебного комплекса) режим «Р-3» запрещает:

- резко диссонансные проектные решения зданий и сооружений по силуэту, объему, цвету;
- размещение вышек телекоммуникаций, объектов промышленно-коммунального назначения;

предусматривает:

- сохранение сложившегося функционального зонирования участков -зоны жилой застройки с объектами инфраструктуры;
- благоустройство и озеленение территории;
- расширение улиц, существующей дорожной сети, прокладку новых улиц и дорог, размещение открытых автостоянок;
- прокладку подземных коммуникаций, необходимых для функционирования города.

Для участков 18,19,20 (участок современного городского парка, участки культурно-бытового и коммунального обслуживания спортивно-оздоровительного центра, конно-спортивного клуба, отдела вневедомственной охраны Управления внутренних дел Красногорского района, водозаборного узла, автосервиса, участок торгово-развлекательного комплекса «Розенфилд Плаза», участок индивидуальной жилой застройки) режим «Р-4» запрещает:

- размещение объектов промышленного, коммунально-складского и транспортного назначения, многоквартирной жилой застройки и индивидуальной жилой застройки;
- возведение железобетонных заборов и заборов из профилированного металла;
- строительство вышек телекоммуникаций, котельных;
- вырубку исторически ценных деревьев, кроме санитарной рубки с последующей компенсацией зеленых насаждений;
- строительство объектов с резко диссонансной объемно-пространственной структурой, цветовым решением, отделкой фасадов и крыши;

предусматривает:

- развитие парковой зоны с объектами обслуживания;
- благоустройство и озеленение территорий;
- проведение реконструктивных, санитарных рубок и рубок формирования;
- сохранение исторических ценных насаждений групп, рядов, отдельных деревьев;
- строительство и реконструкцию объектов инженерной инфраструктуры (тепловых пунктов, центральный тепловых пунктов), необходимых для функционирования сохраняемой и проектируемой застройки общественного назначения;
- организацию подъездов к проектируемым и сохраняемым зданиям и сооружениям с существующих улиц и проездов города Красногорска;
- размещение автостоянок, необходимых для объектов общественного назначения, вдоль существующих и проектируемых улиц города;
- прокладку подземных инженерных коммуникаций, необходимых для сохраняемой и проектируемой застройки.

Для участка 21 (участок исторической трассы Волоколамского шоссе с прилегающими озелененными территориями, вошедшими в

перспективные красные линии Волоколамского шоссе) режим «Р-5» запрещает:

- установку рекламных щитов вдоль Волоколамского шоссе в зоне примыкания к территории памятника - участку церкви иконы Божией Матери «Знамение», историческому ядру усадебного комплекса - главному усадебному дому с флигелями и конному двору;
- размещение надземных пешеходных переходов на участке трассы Волоколамского шоссе вдоль границ территории памятника (литеры А - О);
- размещение объектов придорожного сервиса, автозаправочных станций, моек;
- прокладку надземных коммуникаций;

предусматривает:

- расширение Волоколамского шоссе преимущественно в сторону сложившейся современной застройки зоны центра с устройством тротуаров и озелененных полос;
- возможность создания пешеходной зоны с прохождением Волоколамского шоссе в тоннеле с проведением специальных мероприятий на период строительства и эксплуатации по виброзащите объектов культурного наследия;
- прокладку инженерных коммуникаций, необходимых для функционирования существующей и проектируемой застройки города Красногорска.

Для участка 25 (вдоль улицы Дачной, участок микрорайона № 8) режим «Р-6» запрещает:

- возведение зданий с активным завершением (башни, шпили и подобное);
- устройство любых сплошных ограждений из железобетонного и профилированного металла;
- строительство объектов промышленного, коммунально-складского назначения, вышек телекоммуникаций, объектов инженерной инфраструктуры с доминирующими элементами (трубы котельных);

предусматривает:

- благоустройство и озеленение территорий;
- прокладку подземных инженерных коммуникаций;
- организацию подъездов и стоянок к существующим и проектируемым объектам;
- создание озелененной буферной зоны вдоль существующей и проектируемой застройки.

6. Градостроительный регламент в границах зоны регулирования застройки и хозяйственной деятельности «Усадьбы Знаменское-Губайлово»:

- Для участков 11 и 12 режимы «Р-1», «Р-2» предусматривают: взаимоувязанные решения основных объемов зданий зоны центра, включая стилистику, цветовое решение, планировочную структуру;
- размещение проектируемых зданий и сооружений с сохранением озелененных разрывов не менее чем 50 м, ориентированных на объекты культурного наследия;
- формирование парковых фасадов проектируемых зданий с созданием озелененной буферной зоны на стыке с парком (газоны, цветники, рядовые и групповые посадки деревьев);
- силуэтное решение проектируемых зданий должно предусматривать снижение высотных параметров в сторону объектов культурного наследия;
- нейтральную цветовую гамму отделки фасадов и крыш зданий с возможным использованием тонированного стекла;

- объемно-пространственное решение зданий с членением фасадов, обеспечивающим зрительную сомасштабность объектам культурного наследия;
- максимальное сохранение исторических групп и единичных деревьев, расположенных в зоне проектирования центра;
- проведение комплексного благоустройства и озеленения территории с использованием традиционного породного состава деревьев и кустарников, соответствующего усадебному парку «Усадьбы Знаменское-Губайлово», с созданием цветников, установкой малых архитектурных форм;
- сохранение исторически сложившихся основных пешеходных направлений в увязке с исторической планировкой парка «Усадьбы Знаменское-Губайлово»;
- размещение объектов с учетом максимального сохранения основных секторов обзора объектов культурного наследия, исторических панорам вдоль зеркала исторических прудов и исторических планировочных направлений;
- сохранение существующих объемно-пространственных параметров зданий ОАО «Ростелеком»;
- степень озеленения участков проектируемых и сохраняемых зданий – не менее 30 процентов.

Для участка 11 режим «Р-1» разрешает:

- ремонт и реконструкцию существующих сохраняемых зданий и сооружений общественного назначения;
- реконструкцию существующих объектов: здания администрации Красногорского муниципального района, строительство здания кинотеатра «Комсомолец»; высотные параметры зданий со всеми конструктивными элементами и элементами декора не должны превышать 25 м от уровня земли;
- сохранение видового коридора с организацией пешеходной зоны на объект культурного наследия - церковь иконы Божией Матери «Знамение».

Для участка 12 режим «Р-2» разрешает:

- строительство объектов административно-делового, культурно-бытового, культурно-просветительского и иного общественного назначения с использованием подземного пространства с опережающими гидрологическими и геологическими исследованиями, проведением специальных мероприятий по поддержанию гидрологического режима исторических прудов;
- сохранение существующих объемно-пространственных параметров зданий пожарной части до момента реорганизации территории в соответствии с утвержденной градостроительной документацией;
- строительство объектов общественного назначения с высотными параметрами зданий до 25 м со снижением в сторону объектов культурного наследия до 15 - 20 м;
- сохранение видового коридора с организацией пешеходной зоны на объект культурного наследия - конный двор.

Для участка 13 режим «Р-2» разрешает:

- ремонт здания ДК «Подмосковье» с использованием отделочных материалов нейтральной цветовой гаммы и фактуры;
- создание озелененной буферной зоны вдоль восточного фасада (2-х рядной посадки деревьев или кустарников на стыке с территорией памятника).

Для участка 14 режим «Р-2» разрешает:

- проведение работ по ремонту, реконструкции существующих зданий жилого и хозяйственного назначения, компенсационное строительство, приспособление существующих строений под объекты культурно-бытового, административно-

делового назначения с соблюдением сложившихся масштабно-типологических характеристик застройки;

- высотные параметры индивидуальной жилой застройки до 12 м (1-2 этажа), до конька кровли от уровня земли;
- использование традиционных материалов для строительства и отделки индивидуальной жилой застройки: дерево, кирпич, камень, допустимо использование современных материалов нейтральной цветовой гаммы;
- допустимые параметры длины фасадов зданий до 15 м;
- допустимые параметры площади участков 0,08 - 0,30 га;
- степень озеленения участков проектируемых зданий не менее 80 процентов ОЕ
- использование при отделке фасадов и крыш зданий индивидуальной жилой застройки материалов нейтральной цветовой гаммы и фактуры.

Для участков 15, 16, 17 режим «Р-3» разрешает:

- ремонт и реконструкцию существующей жилой застройки и объектов общественного назначения, новое строительство на свободных территориях объектов жилого, культурно-бытового, рекреационного и иного общественного назначения, объектов инженерной инфраструктуры, необходимой для функционирования микрорайонов, с высотными параметрами зданий и сооружений до 14 этажей (не выше 45 м), со снижением этажности проектируемых зданий в сторону исторического парка до 7-9 этажей (до 30 м) на стыке с территорией памятника, с учетом места размещения проектируемого объекта и рельефа местности;
- создание дополнительного озеленения вдоль проектируемой застройки;
- создание озелененных буферных зон, в случае примыкания объектов к границам территории памятника и находящихся вдоль основных видовых раскрытий;
- строительство гаражей и паркингов вне основных секторов обзора объектов культурного наследия и ландшафтно-видовых раскрытий вдоль исторических прудов.

Для участка 18 режим «Р-4» разрешает:

- ремонт торгово-развлекательного комплекса «Розенфилд Плаза» без увеличения габаритов объемно-пространственного решения;
- воссоздание рядовых посадок вдоль исторических валов с использованием характерных пород усадебного паркостроения (липа, сосна, береза);
- организацию площадок отдыха и «экологических стоянок» вдоль сохранившихся исторических валов усадебного комплекса с проведением работ по водоотведению и осушению участка и специальных мероприятий по сохранению почвенного слоя;
- огораживание участков с использованием «прозрачных» ограждений (кованных, литых и подобное);

запрещает:

- реконструкцию торгово-развлекательного комплекса «Розенфилд Плаза» с увеличением высотных параметров здания и параметров в плане;
- строительство любых новых объектов.

Для участков 19, 20 режим «Р-4» предусматривает:

- ремонт, реконструкцию существующих объектов общественного и коммунального назначения, новое строительство объектов общественного назначения;
- ремонт и реконструкцию участка индивидуальной жилой застройки;

- реорганизацию участка автосервиса с последующим использованием участка под развитие парковой инфраструктуры;
- развитие парковой зоны с объектами обслуживания;
- проведение реконструктивных, санитарных рубок и рубок формирования;
- строительство и реконструкцию объектов инженерной инфраструктуры (трансформаторных подстанций, центральных тепловых пунктов и других), необходимых для функционирования сохраняемой и проектируемой застройки общественного назначения;
- использование отделочных материалов зданий нейтральной цветовой гаммы и фактуры.

Для участка 19 режим «Р-4» разрешает:

- решение функционально-планировочной организации зоны в увязке с исторической планировочной структурой парка, сохранением ценных элементов исторического ландшафта (рядов, групп, единичных деревьев);
- реконструкцию и новое строительство зданий общественного назначения с высотными параметрами зданий до 15 м, включая все конструктивные и декоративные элементы, считая от уровня земли;
- реконструкцию водозаборного узла с сохранением озелененного характера территории;
- огораживание участков с использованием «прозрачных» ограждений (кованных, литых и тому подобное).

Для участка 20 режим «Р-4» разрешает:

- строительство зданий общественного назначения (парковой инфраструктуры) с высотными параметрами до 20 м, включая все конструктивные и декоративные элементы, считая от уровня земли;
- организацию подъездов к проектируемым и сохраняемым зданиям с действующих улиц и проездов города, размещение стоянок вдоль существующих и проектируемых улиц города;
- огораживание участков с использованием «прозрачных» ограждений (кованных, литых и подобных);
- степень озелененности зоны - не менее 80 процентов;
- сохранение и развитие взаимоувязанной планировочной структуры с исторической частью усадебного парка.

Для участка 25 режим «Р-6» разрешает:

- реорганизацию территории в соответствии с утвержденной градостроительной документацией;
- строительство объектов жилого, культурно-бытового, рекреационного и иного общественного назначения;
- строительство объектов жилого назначения с объектами культурно-бытового обслуживания не выше сложившегося высотного горизонта застройки до 17 этажей (57 м) с объектами инфраструктуры;
- взаимоувязанное цветовое решение фасадов зданий, формирующих фронт застройки вдоль ул. Дачной;
- создание озелененной буферной зоны шириной не менее 10 м;
- цветовое решение фасадов проектируемой застройки - нейтральной цветовой гаммы.

Для участков 11, 12, 13, 14, 15, 16, 17, 18, 19, 20, 25 высотные параметры проектируемых зданий и сооружений приводятся от существующих отметок земли (допустимое превышение до 1 м с учетом рельефа и места размещения объекта реконструкции и строительства).

Режим использования земель в границах зоны охраняемого природного ландшафта «Усадьбы Знаменское-Губайлово» запрещает:

- строительство объектов жилого, коммунально-складского и промышленного назначения;
- хозяйственную деятельность, которая может привести к кардинальному изменению ландшафта, изменению гидрорежима исторических прудов;
- прокладку магистральных улиц и дорог;
- размещение экологически опасных объектов, источников загрязнения воздушного и водного бассейнов, почв, грунтовых и подземных вод;
- размещение вышек телекоммуникаций;
- устройство любых сплошных ограждений;

предусматривает:

- охрану особо ценных участков зеленых насаждений с возможным огораживанием территорий;
- проведение подеревной съемки территории с выявлением участков возможного освоения под размещение спортивных площадок, площадок отдыха;
- проведение работ по благоустройству и озеленению территории;
- размещение спортивных площадок и площадок отдыха;
- благоустройство и озеленение территории с учетом сложившейся дорожно-тропиночной сети;
- прокладку новых проездов и дорожек с учетом сохранения участков особо ценных насаждений;
- проведение санитарных, реконструктивных рубок и рубок формирования на участках парковой зоны;
- эксплуатацию существующих ЛЭП с последующей их укладкой в кабель (на перспективу);
- прокладку инженерных коммуникаций, необходимых для функционирования жилых и нежилых объектов города Красногорска, при условии проведения необходимых мероприятий для обеспечения необходимого гидрорежима исторических прудов.

Градостроительный регламент в границах зоны охраняемого природного ландшафта «Усадьбы Знаменское-Губайлово» направлен на сохранение ценных элементов ландшафта (гидрографической сети, рельефа, озелененных пространств), обеспечение оптимального взаимодействия природного и антропогенного ландшафтов, сохранение ландшафтно-видовых раскрытий исторического парка и нейтрализацию существующей и проектируемой застройки города и разрешает:

- сохранение и формирование новых парковых территорий, скверов, бульваров на основе специально разработанных проектов;
 - установку малых архитектурных форм, подпорных стенок, скульптурных групп и монументов;
- размещение спортивных площадок и площадок отдыха.

Приказ федеральной службы по надзору за соблюдением законодательства в области охраны культурного наследия от 22.04.2011 № 264 «Об утверждении территории объекта культурного наследия федерального значения – «Усадьбы Петровское-Дальнее (Дурасовых) XVI-XVIII вв.» и правового режима использования земельных участков в границе территории объекта культурного наследия»

Режим использования земельных участков территории объекта культурного наследия федерального значения - ансамбль «Усадьба Петровское-Дальнее (Дурасовых) XVI - XVIII вв.»

Разрешается:

1. Проведение работ по сохранению объектов ансамбля, направленных 1) обеспечение физической сохранности, ремонтно-реставрационных работ, в ТОМ числе: консервация, ремонт, реставрация, приспособление для современного использования, а также научно-исследовательских, изыскательских, проектных и производственных работ.
2. Воссоздание утраченных зданий и сооружений ансамбля, на основании историко-культурных исследований.
3. Реконструкция существующих инженерных сетей и дорог, не создающая угрозы ансамблю.
4. Установка временных сооружений.
5. Проведение работ по благоустройству территории ансамбля.

Запрещается:

1. Снос и разрушение объектов культурного наследия.
2. Размещение объектов капитального строительства.
3. Самовольная посадка и вырубка деревьев и кустарников.
4. Засорение территории бытовыми и промышленными отходами.

Постановление Правительства Московской области от 07.11.2011 № 1350/45 «Об утверждении зон охраны объекта культурного наследия федерального значения – «Усадьбы Петровское-Дальнее (Дурасовых) XVI-XVIII вв.» в селе Петрово-Дальнее сельского поселения Ильинское Красногорского муниципального района Московской области»

Режим использования земель в границах охранной зоны "Усадьбы Петровское-Дальнее":

Предусматривает:

- сохранение лугопаркового характера территории на пойменных участках левого берега Москвы-реки;
- устройство парковой зоны с установкой малых архитектурных форм (беседок, навесов, парковых павильонов) вне основного сектора обзора усадебного комплекса;
- благоустройство и озеленение территории;
- создание озелененных буферных зон на стыке с современной застройкой;
- прокладку инженерных коммуникаций без нарушения рельефа, необходимых для функционирования, как объектов культурного наследия, так и объектов, вошедших в зоны регулирования застройки и хозяйственной деятельности, существующей и сохраняемой застройки

Запрещает:

- строительство нежилых и жилых зданий и сооружений;
- возведение любых доминирующих элементов, вышек телекоммуникаций, мачт освещения, высоковольтных линий электропередач и подобное;
- строительство железобетонных заборов, заборов из профилированного металла и любых "глухих" заборов;

- загрязнение почв;
- значительное изменение рельефа (срезка, подсыпка более 1 м) без обоснования;
- проведение любых работ, ведение хозяйственной деятельности, негативно влияющих на состояние объектов культурного наследия, нарушающих исторический ландшафт и отдельные его элементы, работ, связанных с нарушением гидрорежима;
- прокладку скоростных магистралей и дорог;
- прокладку надземных коммуникаций.

Градостроительный **регламент** в границах охранной зоны "Усадьбы Петровское-Дальнее" предусматривает и **разрешает**:

- воссоздание утраченных элементов усадебной планировки и застройки на основе историко-архивных, археологических, гидрологических исследований;
- проведение земляных работ, связанных с функционированием объектов культурного наследия и современной застройкой, под надзором археологов;
- ремонт и ограниченную реконструкцию здания детского сада с сохранением существующих высотных параметров, с возможностью увеличения здания в плане (пристройка нового блока, расширение существующих помещений);
- использование отделочных материалов нейтральной цветовой гаммы и фактуры.

Градостроительный **регламент** в границах зоны регулирования застройки и хозяйственной деятельности "Усадьбы Петровское-Дальнее"

Для участка 3 режим "Р-1" разрешает:

- сохранение сложившейся планировочной структуры села Петрово-Дальнее;
- ремонт и реконструкцию сохраняемой индивидуальной жилой застройки;
- компенсационное строительство взамен ветхих и утраченных строений, новое строительство зданий жилого и культурно-бытового назначения на свободных участках с высотными параметрами до 10 м по коньку кровли, с протяженностью фасадов по линии застройки до 15 м;
- строительство объектов коммунально-жилого назначения, необходимых для функционирования застройки села (центральных тепловых пунктов, газораспределительных подстанций, канализационных станций, трансформаторных подстанций и подобное);
- сохранение традиционного силуэтного решения завершения зданий - скатные кровли различной конфигурации, вальмовые кровли;
- соблюдение единой линии застройки, исторически сложившейся в селе, и единой границы земельных участков вдоль исторической улицы села - автомобильной дороги - Ильинского шоссе (ул. Центральной);
- ориентацию основных фасадов зданий вдоль улиц села;
- преимущественное использование традиционных материалов при отделке фасадов (дерево, кирпич), допускается использование современных материалов нейтральной цветовой гаммы, фактуры;
- нейтральное цветовое решение кровель;
- соблюдение сложившихся исторических размеров участков индивидуальной жилой застройки 0,8-0,3 га со степенью озеленения участков не менее 70%.

Для участка 4 режим "Р-2" разрешает:

- ремонт, реконструкцию существующих строений жилого, дачного, коммунально-жилого назначения (центральных тепловых пунктов, газораспределительных подстанций, канализационных станций, трансформаторных подстанций и подобное), рекреационного назначения, строительство новых зданий и сооружений, необходимых для функционирования комплекса рекреационного назначения. Высотные параметры зданий до 10 м до конька кровли, расположенных вдоль основных секторов обзора (участка ДНТ "Старица"); допускается повышение высотного уровня строений в глубине участка ФГУП "Рублево-Успенский ЛОК" до 15 м;
- создание интегрированной среды, включающей участки индивидуальной жилой и дачной застройки, объектов рекреационного и иного назначения, необходимых для функционирования комплекса с сохранением паркового характера территории.

Для участка 5 режим "Р-3" разрешает:

- ремонт, реконструкцию и новое строительство зданий жилого, культурно-бытового, коммунально-жилого назначения (центральных тепловых пунктов, газораспределительных подстанций, канализационных станций, трансформаторных подстанций и подобное), с высотными параметрами до 14-15 м по коньку кровли;
- типология строительства - индивидуальные жилые дома, малоэтажная, малоэтажная блокированная застройка;
- допустимая плотность застройки - 5 000 кв. м/га на участках малоэтажной застройки;
- допустимая плотность застройки - 2 000 кв. м/га на участках индивидуальной жилой застройки;

Для участка 6.1 режим "Р-4" разрешает:

- ремонт и реконструкцию сохраняемых зданий, новое строительство объектов жилого и культурно-бытового назначения, объектов инженерной инфраструктуры, необходимых для функционирования существующей и проектируемой застройки;
- снос малоценной ветхой застройки;
- развитие застроенных территорий;
- размещение объектов обслуживания населения;
- строительство многоэтажных, многоквартирных жилых домов переменной этажности преимущественно до 25 м, с акцентами до 30 м вне основных секторов обзора объектов культурного наследия, включая все конструктивные и декоративные элементы завершения здания, считая от уровня земли;

предусматривает:

- снижение этажности в сторону объектов культурного наследия на стыке с охранный зоной памятника от 21 м до 15 м;
- членение фасадов зданий с использованием элементов декора и цвета;
- нейтральное цветовое решение фасадов зданий и крыш, исключая контрастное цветовое решение;

- создание озелененной буферной зоны вдоль Ильинского шоссе;

Для участка 6.2 режим "Р-4" разрешает:

- ремонт и реконструкцию сохраняемых зданий, строительство объектов жилого и культурно-бытового назначения, объектов инженерной инфраструктуры, необходимых для функционирования существующей и проектируемой застройки;
- строительство многоэтажных многоквартирных жилых домов с развитой инфраструктурой с высотными параметрами зданий и сооружений не выше 25 м, включая все конструктивные и декоративные элементы завершения зданий;
- сохранение промышленно-коммунальной зоны предприятия "Биомед";
- реконструкцию и ремонт существующего жилого фонда и зданий предприятия "Биомед" с высотными параметрами не выше 25 м;

предусматривает сохранение озелененной парковой зоны вдоль автомобильной дороги - Ильинского шоссе, обеспечивающей нейтрализацию современной застройки вдоль основной трассы восприятия - Ильинского шоссе.

Для участка 7 режим "Р-5" разрешает:

- ремонт, реконструкцию существующих строений сельскохозяйственного производства, новое строительство зданий жилого, культурно-бытового назначения с высотными параметрами до 20 м по коньку кровли, включая все конструктивные и декоративные элементы завершения, считая от уровня земли;
- типология строительства - индивидуальные жилые дома, малоэтажная и малоэтажная блокированная застройка; допускается среднеэтажная (4-5 этажей) застройка с акцентами;
- при разработке архитектурно-планировочной организации территории необходимо предусмотреть снижение этажности (размещение индивидуальной жилой, либо малоэтажной застройки) на стыке с индивидуальной жилой застройкой (участок 5).

Для участков 3, 4, 5, 6.1, 6.2, 7 допустимые высотные параметры реконструируемых и вновь возводимых зданий приводятся от существующих отметок земли. В случае проведения мероприятий по подсыпке исторического рельефа, высотные параметры реконструируемых и проектируемых зданий и сооружений должны быть пропорционально уменьшены на соответствующее количество метров.

Режим использования земель в границах зоны охраняемого природного ландшафта "Усадьбы Петровское-Дальнее":

Предусматривает:

- сохранение исторического природного окружения объектов культурного наследия, лугопаркового и паркового характера территории;
- благоустройство и озеленение территории;
- размещение спортивных площадок и площадок отдыха, пешеходных дорожек;
- реконструктивные рубки и рубки формирования, санитарные рубки насаждений;

- формирование небольших групп деревьев свободных очертаний с использованием традиционных пород широколиственных и хвойных пород, используя избирательный подход к месту формирования куртин, с учетом основных секторов обзора;
- строительство малых архитектурных форм;
- формирование парковых, пляжных зон с учетом Водного законодательства вдоль прибрежной зоны Москвы-реки с возможным возведением объектов рекреационного назначения причалов, лодочных станций, беседок - не выше 3-6 м;
- проведение работ по берегоукреплению Москвы-реки с использованием приемов и видов материалов, характерных для парковых ландшафтов;
- строительство мостов;
- обязательное сохранение свободного прохода вдоль русла Москвы-реки;
- прокладку подземных инженерных коммуникаций, необходимых для функционирования объектов культурного наследия, объектов жилого и культурно-бытового назначения, предусмотренных в зоне регулирования застройки и хозяйственной деятельности, объектов рекреационного обслуживания в зоне охраняемого природного ландшафта;

Запрещает:

- строительство объектов жилого, коммунально-складского и промышленного назначения;
- хозяйственную деятельность, которая может привести к кардинальному изменению ландшафта;
- прокладку магистральных улиц и дорог;
- самовольную вырубку и посадку деревьев;
- размещение экологически опасных объектов, источников загрязнения воздушного и водного бассейнов, почв, грунтовых и подземных вод;
- прокладку ЛЭП, размещение вышек телекоммуникаций;
- прокладку надземных коммуникаций;
- нарушение почвенного покрова;
- разработку карьеров;
- устройство любых сплошных ограждений;

Для участка **8 - А1** запрещает:

- строительство нежилых и жилых зданий и сооружений;
- строительство мостов на вантовых конструкциях;

Для участков **8 - Б1** и **8 - Б2** запрещает застройку рекреационного назначения с высокой степенью интенсивности освоения территории.

Градостроительный регламент в границах зоны охраняемого природного ландшафта "Усадьбы Петровское-Дальнее"

Для участка **8 - А1** разрешает:

- сохранение открытой озелененной территории;
- создание лугопарка с сохранением ландшафтно-видовых раскрытий на усадебный комплекс;

- организацию дорожно-тропиночной сети лугопарковой зоны;
- строительство мостов через Москву-реку;

Для участков **8 - Б1** и **8 - Б2** разрешает:

- размещение объектов рекреационного назначения;
- высотные параметры зданий рекреационного назначения не выше 10 м, включая все конструктивные и декоративные элементы;
- площадь застройки для участка № 8 - Б1 не должна превышать 20 процентов; для участка № 8 - Б2 - 10 процентов;
- создание парковой зоны;
- организацию дорожно-тропиночной сети парковой зоны.

Распоряжение Главного управления культурного наследия Московской области от 01.11.2017 № 45РВ-508 «Об утверждении границы территории и режима использования территории объекта культурного наследия регионального значения «Усадьба «Никольское-Урюпино», расположенного по адресу: Московская область, городской округ Красногорск, село Николо-Урюпино» в редакции распоряжения Главного управления культурного наследия Московской области от 16.11.2017 № 45РВ-537 «О внесении изменений в границу территории объекта культурного наследия регионального значения «Усадьба «Никольское-Урюпино», расположенного по адресу: Московская область, городской округ Красногорск, село Николо-Урюпино»

Режим использования территории объекта культурного наследия регионального значения

Разрешается по специально разработанным проектам, согласованным с органом охраны объектов культурного наследия в порядке, установленном законодательством Российской Федерации:

- проведение работ по сохранению усадьбы;
- проведение работ по выявлению и восстановлению утраченных построек усадьбы на основе предварительных историко-культурных исследований;
- проведение работ по сохранению исторической планировки территории усадьбы;
- проведение работ по восстановлению исторического характера благоустройства и озеленения территории усадьбы;
- применение при благоустройстве и оборудовании территории традиционных материалов (дерево, камень, кирпич);
- проведение санитарно-оздоровительных и лечебных мероприятий по всем старовозрастным насаждениям, на основе предварительных дендрологических исследований;
- проведение ландшафтно-восстановительных работ на основе опережающих историко-ландшафтных, палеоландшафтных и ботанических исследований;
- проведение опережающих археологических исследований;
- восстановление и реставрация садово-паркового комплекса – расчистка, восстановление усадебных липовых посадок, благоустройство и восстановление прямоугольных прудов, подсадка деревьев и кустарников традиционных пород, формирование парковых газонов, восстановление дорожек с площадками отдыха, размещение беседки, парковой скульптуры;

- прокладка, ремонт, реконструкция подземных инженерных коммуникаций, необходимых для функционирования комплекса усадьбы с последующей рекультивацией нарушенных участков;
- ремонт и реконструкция существующих подземных инженерных коммуникаций с последующей рекультивацией нарушенных участков;
- раскрытие и сохранение исторических отметок уровня земли;
- восстановление, реставрация межевой граничной обваловки с обсадкой хвойными породами, и канавы, (вт. пол. XVIII-XIX вв.): высота вала – 1,0-2,0 м, глубина канавы – 1,2-1,5 м;
- вывод с территории технических построек и сооружений;
- устройство пешеходных прогулочных дорожек вдоль берега Большого – Верхнего пруда усадьбы;
- проведение мероприятий по благоустройству прибрежной территории;
- расчистка территории от сорных, самосевных насаждений;
- расчистка трасс старинных дорог-аллей, восстановление с использованием традиционных пород деревьев (липа и береза);
- устройство видовых площадок на трассах дорог-аллей и основных секторах обзора;
- проведение мероприятий по восстановлению основных секторов обзора на объекты усадебного комплекса: церковь Николая Чудотворца, 1664-1665гг., Большого – Верхнего пруда усадьбы, конторского флигеля (руины Часовой башни) 1840-1850 гг.;
- восстановление пространственной планировочной структуры, характерной растительности, композиционных взаимосвязей, на базе научных, исторических, археологических, инженерно-архитектурных, палеоландшафтных, биологических и гидрогеологических исследований;
- реконструкция проездов, автостоянок, инженерных коммуникаций и сетей с поэтапной заменой наружных сетей на подземные, по возможности в проходных коллекторах;
- сохранение исторических элементов, деталей зданий и сооружений, планировки территории, покрытий дорожек, насаждений, элементов гидросистемы;
- восстановление исторического функционального назначения усадьбы, определяющего историко-культурное своеобразие территории;
- ремонт зданий, не являющихся объектами культурного наследия, без изменения их объемно-пространственных характеристик;
- установка информационных знаков и указателей;
- приспособление усадебных построек для нужд пользователей.

Запрещается:

- любое строительство, не связанное с восстановлением утраченных исторических построек усадьбы, за исключением временных построек, необходимых для проведения реставрационных работ;
- хозяйственная деятельность, ведущая к разрушению, искажению внешнего облика объектов культурного наследия, изменению уровня грунтовых вод, нарушению гидрологического режима;
- самовольная посадка и вырубка зеленых насаждений;
- изменение исторической планировочной структуры, благоустройство, связанное с изменением исторического облика территории усадьбы;

- размещение любых рекламных конструкций на объектах и территории усадьбы;
- установка на фасадах, крышах объектов усадьбы средств технического обеспечения, в том числе кондиционеров, телеантенн, тарелок спутниковой связи;
- движение транспорта по территории усадьбы, за исключением специального транспорта;
- прокладка дорог и устройство автостоянок;
- устройство сквозных проездов;
- разведение костров;
- прокладка наземных инженерных коммуникаций, в том числе воздушных линий электропередач, кроме временных, необходимых для проведения ремонтно-реставрационных работ;
- динамическое воздействие, создающее разрушающие вибрационные нагрузки.

Постановление Правительства Московской области от 07.11.2017 №918/41 «Об утверждении границ зон охраны объекта культурного наследия регионального значения "Усадьба «Никольское-Урюпино", расположенного по адресу: Московская область, городской округ Красногорск, село Николо-Урюпино, особых режимов использования земель и требований к градостроительным регламентам в границах данных зон»

Особый режим использования земель в границах охранной зоны усадьбы Никольское-Урюпино

1) Для участков ОЗ.1, ОЗ.2, ОЗ.3 запрещает:

- отвод участков под строительство, личное подсобное хозяйство, садоводство и огородничество;
- строительство жилых и нежилых зданий и сооружений за исключением применения специальных мер, направленных на сохранение и восстановление (регенерацию) историко-градостроительной среды усадьбы Никольское-Урюпино;
- искажение и изменение исторического ландшафта, рельефа местности кроме изменений, связанных с благоустройством территории;
- изменение уровня грунтовых вод, нарушение гидрологического режима – при прокладке коммуникаций, при благоустройстве территории, другой хозяйственной деятельности;
- любую хозяйственную деятельность, связанную с загрязнением почв, грунтовых и подземных вод, поверхностных стоков, нарушением почвенного покрова;
- прокладку новых автодорог;
- размещение автопарковок, кроме оговоренных требованиями к градостроительным регламентам;
- прокладку наземных, надземных и воздушных инженерных коммуникаций (кроме линий освещения), в том числе высоковольтных линий электропередач, установку вышек мобильной связи;
- размещение рекламных конструкций, вывесок;
- размещение временных построек, киосков;
- вырубку зеленых насаждений кроме санитарных и реконструктивных рубок, рубок формирования;

- посадку деревьев и кустарников на открытых луговых пространствах;
- возведение «сплошных» оград;
- организацию свалок и площадок для сбора мусора;
- разведение костров;

2) для участков ОЗ.1, ОЗ.2, ОЗ.3 предусматривает:

- сохранение исторической планировки территории; сохранение визуального восприятия усадьбы Никольское-Урюпино в основных секторах обзора;
- проведение работ по расчистке, благоустройству территории с учетом основных секторов обзора: устройство пешеходных дорожек и видовых площадок, специально оборудованных мест для сбора мусора;
- проведение санитарно-оздоровительных и лечебных мероприятий по древесно-кустарниковым насаждениям на основе предварительных дендрологических исследований;

3) для участка ОЗ.2 предусматривает:

- поэтапный вывод строений и сооружений сторонних пользователей с территории охранной зоны;
- проведение работ по рекультивации нарушенных территорий;
- применение «кулисных» насаждений для нейтрализации активно дисгармоничной застройки, не подлежащей выносу по техническим, экономическим, иным параметрам;

4) для участков ОЗ.1, ОЗ.2, ОЗ.3 разрешает:

- прокладку, ремонт, реконструкцию подземных инженерных коммуникаций, необходимых для функционирования усадебного комплекса, жилой застройки с последующей рекультивацией нарушенных участков;
- ремонт, техническую модернизацию дорог, проездов без их расширения; с преимущественным использованием в дорожных покрытиях таких материалов, как булыжник, колотый камень, щебень;
- санитарные и реконструктивные рубки деревьев, рубки формирования;
- оборудование территории малыми архитектурными формами: скамейки, элементы освещения, информационные знаки и указатели.

3. Требованиями к градостроительным регламентам в границах охранной зоны усадьбы Никольское-Урюпино

1) Для участков ОЗ.1, ОЗ.2, ОЗ.3 разрешает

- проведение работ по ремонту, реконструкции существующих зданий, строений,
- сооружений без увеличения их габаритов, с использованием в отделке нейтральных цветовых решений фасадов и крыш зданий;
- размещение объектов инженерной инфраструктуры высотой до 6 м, необходимых для обеспечения функционирования существующей застройки с обязательным использованием «кулисных» посадок;
- устройство небольших экопарковок (зеленых парковок) (до 20 автомашин), гостевых и необходимых для функционирования усадьбы Никольское-Урюпино;

2) для участка ОЗ.2 разрешает восстановление утраченных зданий и сооружений усадьбы Никольское-Урюпино, необходимых для ее функционирования.

Особый режим использования земель в границах зоны регулирования застройки и хозяйственной деятельности усадьбы Никольское-Урюпино

1) Для всех участков запрещает:

- размещение многоэтажной застройки; прокладку наземных, надземных инженерных коммуникаций (кроме линий освещения), высоковольтных линий электропередач, установку вышек мобильной связи;
- свалку мусора;

2) для участков 1, 2, 3, 4, 5 запрещает размещение производственных, промышленных, коммунально-складских сооружений и объектов, транспортных, складских сооружений, предприятий автосервиса;

3) для участков 1, 2, 4, 5 запрещает: изменение исторической плотности застройки, нарушение характера и масштаба сложившейся застройки при строительстве, ремонте, реконструкции зданий;

4) Р-1 для участка 1 запрещает:

- изменение типа сложившейся застройки – индивидуальный жилой дом с участком;
- использование ярких цветовых решений фасадов и крыш зданий, активных форм и завершений кровель в виде башен, шпилей;
- размещение рекламных конструкций на крышах зданий и по улице Гагарина;
- использование в отделке зданий материалов чужеродных исторической среде – бетон, сайдинг, пластик, неоштукатуренный кирпич;
- устройство «сплошных» оград по границе охранной зоны усадьбы Никольское-Урюпино;

5) Р-1 для участка 1 предусматривает:

- сохранение общей планировочной структуры и характера застройки, исторических красных линий застройки и ритмичности границ межевания вдоль старинных улиц;
- использование традиционных архитектурных приемов, форм, деталей: поперечные и крестовые мезонины, характерные пристройки, наличники окон, при строительстве, ремонте, реконструкции зданий;
- использование традиционных ворот, калиток;

6) Р-2 для участка 2 предусматривает:

- сохранение общей планировочной структуры и характера застройки, исторических красных линий застройки и ритмичности границ межевания вдоль старинных улиц;
- использование традиционных архитектурных приемов, форм, деталей при строительстве, ремонте, реконструкции зданий;

7) для всех участков разрешает:

- проведение работ по благоустройству и озеленению территории; прокладку, ремонт, реконструкцию улиц, дорог, проездов; размещение объектов инженерной инфраструктуры высотой до 6 м, прокладку

- подземных инженерных коммуникаций, ремонт, реконструкцию существующих, необходимых для функционирования застройки.

3. Требования к градостроительным регламентам в границах зоны регулирования застройки и хозяйственной деятельности усадьбы Никольское-Урюпино

1) Р-1 для участка 1 разрешается:

- размещение индивидуальной жилой застройки усадебного типа с участками,
- общественной застройки, объектов культурно-бытового обслуживания с соблюдением характера сложившейся застройки вдоль улиц по исторически сложившимся линиям застройки;
- строительство новых, ремонт, реконструкцию существующих зданий и сооружений с ограничением высоты застройки – до 10 м, форма крыш – скатная;
- устройство оград высотой до 1,8 м;

2) Р-2 для участка 2 разрешается:

- размещение индивидуальной жилой застройки усадебного типа с участками,
- общественной застройки, объектов культурно-бытового обслуживания с соблюдением характера сложившейся застройки вдоль улиц по исторически сложившимся линиям застройки;
- строительство новых, ремонт, реконструкцию существующих зданий и сооружений с ограничением высоты застройки – до 12 м;
- устройство оград высотой до 1,8 м;

3) Р-3 для участков 3, 4, 5 разрешается:

- размещение индивидуальной жилой застройки усадебного типа с участками, общественной застройки, объектов культурно-бытового обслуживания;
- строительство новых, ремонт, реконструкцию существующих зданий и сооружений с ограничением высоты застройки – до 12 м, форма крыш, преимущественно, скатная;

4) Р-4 для участка 6 разрешается:

- использование участка по назначению;
- строительство новых, ремонт, реконструкцию существующих зданий и сооружений с ограничением высоты застройки – до 15 м;
- коэффициент застройки участков – не более 30% – для сохранения ландшафтного характера территорий.

Особый режим использования земель в границе зоны охраняемого природного ландшафта усадьбы Никольское-Урюпино

1) Для участков ЗОЛ.1, ЗОЛ.2 запрещает:

- отвод участков под строительство;
- строительство объектов любого назначения, кроме оговоренных требованиями к градостроительным регламентам;
- прокладку автодорог, магистралей, устройство парковок;
- проведение земляных, хозяйственных, иных работ, приводящих к изменению природного ландшафта, рельефа местности, за исключением работ по благоустройству территории;

- нарушение соотношения открытых и закрытых ландшафтных пространств;
- сплошные рубки зеленых насаждений без соответствующих обоснований;
- нарушение гидрологического режима территории, засыпку оврагов, ручьев, прудов;
- уничтожение родников, берегозащитной растительности, изменения русла рек, ручьев;
- любую хозяйственную деятельность, связанную с загрязнением воздушного и водного бассейнов, почв, грунтовых и подземных вод, поверхностных стоков;
- прокладку наземных, надземных инженерных коммуникаций (кроме линий освещения), воздушных линий электропередач, установку вышек мобильной связи;
- размещение рекламных конструкций, вывесок;
- устройство любых оград;
- свалку мусора;
- разведение костров;
- разработку карьеров;

2) для участков ЗОЛ.1, ЗОЛ.2 разрешает:

- использование территорий под рекреационные цели;
- ремонт, реконструкцию дорог, мостов с учетом особенностей рельефа местности;
- прокладку новых подземных инженерных коммуникаций, ремонт, реконструкцию существующих, необходимых для функционирования существующей застройки, с последующей рекультивацией нарушенных участков;
- санитарные и реконструктивные рубки деревьев, рубки формирования.

3. Требования к градостроительным регламентам в границе зоны охраняемого природного ландшафта усадьбы Никольское-Урюпино: размещение объектов инженерной инфраструктуры, высотой до 6 м, необходимых для функционирования существующей застройки с обязательным использованием «кулисных» посадок.

Распоряжение Министерства культуры Московской области №56-р от 25.02.2009 «Об утверждении границы территории и режима использования территории объекта культурного наследия регионального значения - церкви Николая Чудотворца, 1906 г. в селе Ангелово сельского поселения Отраденское Красногорского муниципального района Московской области» в редакции распоряжения Министерства культуры Московской области от 08.04.2014 № 103-Р «О внесении изменений в распоряжением Министерства культуры Московской области №56-р от 25.02.2009 "Об утверждении границы территории и режима использования территории объекта культурного наследия регионального значения – церкви Николая Чудотворца, 1906 г. в селе Ангелово сельского поселения Отраденское Красногорского муниципального района Московской области»

Режим использования территории объекта культурного наследия

Разрешается по специально разработанным проектам, согласованным в установленном порядке с областным органом охраны объектов культурного наследия:

- проведение работ по реставрации церкви Николая Чудотворца на основе историко-архивных, археологических и гидрологических исследований;

- воссоздание утраченных строений на основе историко-архитектурных и археологических изысканий и приспособление их для нужд прихода;
- проведение мероприятий по благоустройству и озеленению территории церкви Николая Чудотворца;
- прокладка инженерных коммуникаций, необходимых для сохранения и функционирования церкви Николая Чудотворца;
- применение при благоустройстве и оборудовании территории традиционных и нейтральных материалов (дерево, камень, кирпич, плитка нейтрального цветового решения и т.д.);
- проведение работ по ремонту существующего здания дома причта, не являющегося объектом культурного наследия, без изменения габаритов с использованием нейтральных по фактуре и цветовому решению отделочных материалов;
- проведение опережающих земляные работы археологических исследований;
- вывод с территории временных хозяйственных построек.

Запрещается:

- любое новое строительство;
- изменение объемно-пространственной композиции объекта культурного наследия;
- проведение любых земляных работ без надзора археолога;
- возведение глухих ограждений (железобетонных, деревянных и др.);
- прокладка наземных инженерных коммуникаций, за исключением временных, необходимых для проведения реставрационных работ;
- проведение землеустроительных, земляных, строительных, мелиоративных, хозяйственных и иных работ без согласования с областным органом охраны объектов культурного наследия.

Распоряжение Министерства культуры Московской области от 16.07.2009 №261-р «Об утверждении границы территории и режима использования территории объекта культурного наследия регионального значения – церкви Успения Пресвятой Богородицы, 1873 г., 1894-1897 гг. в городе Красногорске Московской области» в редакции распоряжения Министерства культуры Московской области от 16.07.2009 №261-р "О внесении изменений в распоряжение Министерства культуры Московской области №56-р от 25.02.2009 «Об утверждении границы территории и режима использования территории объекта культурного наследия регионального значения – церкви Успения Пресвятой Богородицы, 1873 г., 1894-1897 гг. в городе Красногорске Московской области»

Режим использования территории объекта культурного наследия

Разрешается по специально разработанным проектам, согласованным в установленном порядке с областным органом охраны объектов культурного наследия:

- проведение работ по ремонту и реставрации церкви Успения Пресвятой Богородицы, 1873 г., 1894-1897 гг. на основе научных, историко-архивных, археологических и других исследований;
- проведение мероприятий по благоустройству и озеленению территории церкви Успения Пресвятой Богородицы, 1873 г., 1894-1897 гг.;
- прокладка инженерных коммуникаций, необходимых для сохранения и функционирования Успения Пресвятой Богородицы, 1873 г., 1894-1897 гг.;
- применение при благоустройстве и оборудовании территории традиционных и нейтральных материалов (дерево, камень, кирпич, плитка нейтрального цветового решения и т.д.);

- проведение работ по ремонту существующих зданий, не являющихся объектами культурного наследия, без изменения габаритов с использованием нейтральных по фактуре и цветовому решению отделочных материалов;
- проведение опережающих земляные работы археологических исследований.

Запрещается:

- любое новое строительство, не связанное с воссозданием исторических утраченных элементов Успения Пресвятой Богородицы, 1873 г., 1894-1897 гг.;
- изменение объемно-пространственной композиции объекта культурного наследия;
- любые земляные работы без опережающих археологических исследований;
- проведение землеустроительных, земляных, строительных, мелиоративных, хозяйственных работ без согласования с областным органом охраны объектов культурного наследия.

Распоряжение Министерства культуры Московской области №329-р от 01.10.2009 «Об утверждении границы территории и режима использования территории объекта культурного наследия регионального значения - церкви иконы Божией Матери "Знамение", 1729 г., середины XIX в. в деревне Марьино сельского поселения Отраденское Красногорского муниципального района Московской области» в редакции распоряжения Министерства культуры Московской области от 10.04.2014 №144-р «О внесении изменений в распоряжение Министерства культуры Московской области от 01.10.2009 № 329-р "Об утверждении границы территории и режима использования территории объекта культурного наследия регионального значения - церкви иконы Божией Матери «Знамение», 1729 г., середины XIX в. в деревне Марьино сельского поселения Отраденское Красногорского муниципального района Московской области»

Градостроительный регламент территории объекта культурного наследия регионального значения – церкви иконы Божией Матери «Знамение»

Разрешается по специально разработанным проектам, согласованным в установленном порядке с областным органом охраны объектов культурного наследия:

- проведение работ по ремонту и реставрации церкви иконы Божией Матери "Знамение" на основе научных, историко-архивных, археологических и других исследований;
- прокладка инженерных коммуникаций, необходимых для сохранения и функционирования церкви иконы Божией Матери «Знамение»;
- проведение работ по благоустройству и озеленению территории;
- вырубка малоценных насаждений, угрожающих физическому состоянию церкви иконы Божией Матери «Знамение»;
- замена глухого железобетонного ограждения реабилитационно-оздоровительного центра «Отрадное-Медси» на участке, граничащем с церковным участком.

Запрещается:

- любое новое строительство, не связанное с воссозданием исторических утраченных элементов церкви иконы Божией Матери "Знамение";
- изменение объемно-пространственной композиции объекта культурного наследия;

- хозяйственная деятельность, ведущая к разрушению, искажению внешнего облика церкви иконы Божией Матери "Знамение" нарушению гидрологического режима;
- самовольная посадка и вырубка зеленых насаждений;
- возведение железобетонных ограждений;
- проведение землеустроительных, земляных, строительных, мелиоративных, хозяйственных работ без согласования с органами охраны объектов культурного наследия;
- любое новое строительство, не связанное с воссозданием исторических утраченных элементов церкви иконы Божией Матери "Знамение";
- изменение объемно-пространственной композиции объекта культурного наследия;
- хозяйственная деятельность, ведущая к разрушению, искажению внешнего облика церкви иконы Божией Матери "Знамение", нарушению гидрологического режима;
- самовольная посадка и вырубка зеленых насаждений;
- возведение железобетонных ограждений;
- проведение землеустроительных, земляных, строительных, мелиоративных, хозяйственных работ без согласования с органами охраны объектов культурного наследия.

Распоряжение Министерства культуры Московской области от 01.10.2009 №336-р «Об утверждении границы территории и режима использования территории объекта культурного наследия регионального значения – Храмового комплекса: церкви иконы Божией Матери Боголюбской, 1890-е гг., и церкви Николая Чудотворца, 1821 г. в городе Красногорске Московской области»; в редакции распоряжения Министерства культуры Московской области от 08.04.2009 №108-р «О внесении изменений в распоряжение Министерства культуры Московской области от 01.10.2009 №336-р "Об утверждении границы территории и режима использования территории объекта культурного наследия регионального значения – Храмового комплекса: церкви иконы Божией Матери Боголюбской, 1890-е гг., и церкви Николая Чудотворца, 1821 г. в городе Красногорске Московской области»

Режим использования территории храмового комплекса

Разрешается по проектам, разработанным лицензированной организацией и согласованным в установленном порядке с областным органом охраны объектов культурного наследия:

- проведение работ по ремонту и реставрации церкви Николая Чудотворца, 1821 г. и церкви иконы Божией Матери Боголюбской, 1890-е гг. на основе историко-архивных, археологических и гидрологических исследований;
- воссоздание утраченных зданий и сооружений на основе историко-архивных, археологических и гидрологических исследований;
- проведение работ по ремонту зданий, не являющихся объектами культурного наследия, без изменения габаритов;
- проведение мероприятий по благоустройству и озеленению территорий церкви Николая Чудотворца, 1821 г. и церкви иконы Божией Матери Боголюбской, 1890-е гг.;
- прокладка инженерных коммуникаций, необходимых для сохранения и функционирования церкви Николая Чудотворца, 1821 г. и церкви иконы Божией Матери Боголюбской, 1890-е гг.;

- применение при благоустройстве и оборудовании территории традиционных и нейтральных материалов (дерево, камень, кирпич, плитка нейтрального цветового решения и т.д.);
- проведение опережающих земляные работы археологических исследований.

Запрещается:

- любое новое строительство, не связанное с воссозданием исторических утраченных элементов церкви Николая Чудотворца, 1821 г. и церкви иконы Божией Матери Боголюбской, 1890-е гг.;
- изменение объемно-пространственной композиции объектов культурного наследия;
- вырубка ценных исторических насаждений;
- нарушение почвенного покрова;
- любые земляные работы без опережающих археологических исследований;
- проведение землеустроительных, земляных, строительных, мелиоративных, хозяйственных работ без согласования с областным органом охраны объектов культурного наследия.

Распоряжение Министерства культуры Московской области от 10.02.2012 № 43-р «Об утверждении границы территории и режима использования территории объекта культурного наследия регионального значения – усадьбы «Степановское», XVIII-XIX вв. в деревне Степановское сельского поселения Ильинское Красногорского муниципального района Московской области» в редакции распоряжения Минкультуры МО от 28.01.2016 № 15РВ-23 «О внесении изменения в распоряжение Министерства культуры Московской области от 10.02.2012 № 43-р "Об утверждении границы территории и режима использования территории объекта культурного наследия регионального значения - усадьбы "Степановское": парк, кон. XVIII-XIX вв., в деревне Степановское сельского поселения Ильинское Красногорского муниципального района Московской области»

Режим использования территории объекта культурного наследия

Разрешается по проектам, согласованным в установленном порядке с областным органом охраны объектов культурного наследия:

- реставрация пейзажного усадебного парка на основе научных, историко-архивных, археологических, гидрологических исследований, включая пространственно-планировочную структуру, партер, аллеи, дорожки, парковые композиции, элементы благоустройства, малые формы, элементы рукотворного ландшафта – дамбы, валы, каналы, протоки;
- восстановление отдельных утраченных элементов усадьбы - главного дома, хозяйственных строений, крестообразного здания в возможных объемах на основе археологических, историко-архивных исследований с возможностью использования аналогов усадебного строительства XVIII-XIX вв.;
- приспособление восстановленных строений для нужд пользователей;
- восстановление породного состава пейзажного парка, ландшафтно-пространственной структуры парка, утратившей характерный облик в результате частичной смены пород насаждений, перераспределение открытых пространств;
- проведение специальных гидрологических исследований и на их основе воссоздание утраченных прудов, водотоков;
- проведение работ по расчистке и берегоукреплению прудов, благоустройству территории;

- проведение санитарно-оздоровительных и лечебных работ по всем старовозрастным деревьям;
- проведение реконструктивных рубок, рубок формирования, направленных на воссоздание утраченных парковых композиций;
- проведение ремонтных работ на территории очистных сооружений без увеличения их территории (до решения вопроса о выводе сооружений); перевод точки сброса очистных сооружений из Быкова пруда в русло реки Свинорки ниже границы территории усадьбы "Степановское";
- использование исторической дороги для эпизодического проезда к восстанавливаемым объектам и объектам существующей инженерной инфраструктуры;
- прокладка подземных инженерных коммуникаций, необходимых для функционирования усадьбы "Степановское", с выбором трасс, обеспечивающих сохранение исторических аллей, групп и единичных деревьев, особо ценных и ценных зеленых насаждений, с использованием исторически сложившейся дорожно-тропиночной сети и просек по согласованию с ФГУП "Мособллес" на основе археологических исследований и согласования с уполномоченным органом охраны объектов культурного наследия;
- приспособление территории усадьбы "Степановское" для современного использования;
- использование традиционных материалов при благоустройстве территории: белый камень, дерево, проницаемые грунтовые покрытия (кирпичная крошка, цементно-песчаное покрытие и подобное);
- установка малых форм, ограждений, фонарей освещения по аналогам, соответствующим архитектурно-художественному облику усадебного комплекса XVIII-XIX вв.;
- аренда участков лесного фонда под рекреационные цели без возведения любых строений;
- контролируемый режим посещения территории с огораживанием территории разрешает перевод земель в земли особо охраняемой территории, в том числе в земли историко-культурного значения.

Запрещается:

- новое строительство, не связанное с восстановлением отдельных утраченных элементов усадьбы: главного дома, хозяйственных построек;
- изменение исторически ценной планировочной структуры, вырубка ценных исторических деревьев, самовольная посадка новых деревьев;
- нарушение почвенного покрова, исторически сложившейся береговой линии прудов;
- изменение исторически ценной гидросистемы – засыпка прудов и водотоков;
- любые земляные и строительные работы, которые могут привести к изменению гидрорежима территории, кроме работ, направленных на поддержание и воссоздание гидросистемы; сплошные и проходные рубки;
- прокладка новых дорог, скоростных магистралей;
- возведение вышек телекоммуникаций, линий электропередачи;
- возведение железобетонных заборов и заборов из профилированного металла, любых глухих заборов;
- любая хозяйственная деятельность без согласования с уполномоченными органами охраны объектов культурного наследия;
- изменение категории земель на земли промышленности, транспорта, связи;

- размещение объектов коммунально-складского и промышленного назначения, объектов транспорта.

Распоряжение Главного управления Культурного наследия Московской области от 22.03.2017 № 45РВ-125 «О включении в единый государственный реестр объектов культурного наследия (памятников истории и культуры) народов Российской Федерации выявленного объекта культурного наследия - «Усадьба "Ильинское": здание родильного приюта, 1892 г.», расположенного по адресу: Московская область, городской округ Красногорск, село Ильинское, улица Ленина, дом 3, в качестве объекта культурного наследия регионального значения и утверждении границы и режима использования его территории»

Режим использования территории объекта культурного наследия

Режим использования территории объекта культурного наследия **разрешает** по проектам, согласованным в установленном порядке с органами охраны объектов культурного наследия:

- ведение хозяйственной деятельности, не противоречащей требованиям обеспечения сохранности объекта культурного наследия;
- ведение хозяйственной деятельности, позволяющей обеспечить функционирование объекта культурного наследия в современных условиях;
- проведение работ по сохранению объекта культурного наследия.

Запрещается:

- строительство объектов капитального строительства;
- проведение земляных, строительных и мелиоративных работ без согласования с органом охраны объектов культурного наследия.

Распоряжение Министерства культуры Московской области от 02.03.2016 № 15РВ-78 «О включении в единый государственный реестр объектов культурного наследия (памятников истории и культуры) народов Российской Федерации выявленного объекта культурного наследия – «Усадьба "Ильинское": здание женской школы, посл. четв. XIX в.» по адресу: Московская область, Красногорский район, сельское поселение Ильинское, село Ильинское, Ленина ул., д.5 в качестве объекта культурного наследия регионального значения и утверждении границы и режима использования его территории»

Режим использования территории объекта культурного наследия

Режим использования территории объекта культурного наследия **разрешает** по проектам, согласованным в установленном порядке с органами охраны объектов культурного наследия:

- проведение работ по ремонту, реставрации и приспособлению для современного использования объекта культурного наследия;
- воссоздание утраченных зданий и сооружений, подтвержденных историческими планами, историко-архивными и археологическими исследованиями;
- проведение работ по благоустройству территории, вызванных требованиями современного использования объекта культурного наследия;
- работы по возведению временных сооружений для обеспечения жизнедеятельности объекта культурного наследия;
- работы по прокладке и ремонту подземных коммуникаций и сетей, которые необходимы для обеспечения жизнедеятельности и эксплуатации объекта

культурного наследия;

- работы по обрезке существующих деревьев и кустарников;
- удаление деревьев, расположенных ближе, чем в 5-ти метрах от стен здания;
- проведение санитарно-оздоровительных и лечебных мероприятий по старовозрастным деревьям;
- восстановление исторического характера благоустройства, малых архитектурных форм (оград, скамеек, освещения).

Запрещается:

- снос объекта культурного наследия;
- любое строительство, не связанное с работами по сохранению объекта культурного наследия и не направленное на обеспечение его жизнедеятельности;
- замена аутентичных элементов объекта, сохранность которых возможно обеспечить методами консервации и научной реставрации;
- хозяйственная деятельность любого вида, ведущая к разрушению или искажению предмета охраны объекта культурного наследия;
- реконструкция и прокладка новых инженерных коммуникаций и сетей, не относящихся к объекту культурного наследия;
- прокладка открытых коммуникаций;
- размещение рекламных конструкций, закрывающих обзор на объект культурного наследия;
- проведение любых проектных, строительных, землеустроительных, земляных работ, не направленных на сохранение объекта культурного наследия, или на обеспечение его жизнедеятельности, в том числе установка временных сооружений, навесов, автостоянок, гаражей;
- возведение глухих заборов;
- посадка новых деревьев и кустарников ближе, чем в 5-ти метрах от стен объекта культурного наследия;
- установка на крышах и фасадах здания телеантенн спутниковой связи и кондиционеров без согласования с уполномоченным органом охраны памятников.

В границах защитных зон «в целях обеспечения сохранности объектов культурного наследия и композиционно-видовых связей (панорам) запрещаются строительство объектов капитального строительства и их реконструкция, связанная с изменением их параметров (высоты, количества этажей, площади), за исключением строительства и реконструкции линейных объектов» (ст. 34.1 73-ФЗ от 25.06.2002).

Баланс функциональных зон территории городского округа Красногорск определен на основе картографического материала – Карты функциональных зон городского округа, разработанной в составе картографических материалов генерального плана. Баланс дает комплексное представление о приоритетах перспективного использования территории городского округа (таблица 2.1).

Зона многоквартирной жилой застройки (Ж1)

Функциональная зона предназначена для застройки многоквартирными жилыми домами (с сохранением существующего жилого фонда, в том числе индивидуального), а также размещения необходимых объектов социального обслуживания.

В зоне допускается размещение отдельно стоящих, встроенных или пристроенных объектов социального и коммунально-бытового назначения, объектов здравоохранения, объектов дошкольного, начального общего и среднего (полного) общего образования, культовых зданий, спортивных объектов, озелененных территорий общего пользования, стоянок автомобильного транспорта, гаражей, объектов, связанных с проживанием граждан и не оказывающих негативного воздействия.

В пределах жилой зоны допускается размещение отдельных объектов общественно-делового, торгового и коммунального назначения, а также мини-производств при соблюдении действующих санитарных правил и норм.

Участки застройки многоквартирными жилыми домами и объектами ее обслуживания занимают большую часть площади территории зоны. Участки под размещение объектов иного назначения могут находиться в границах зоны при условии соблюдения действующих норм и правил и занимать менее 25% площади территории зоны.

Предлагаемыми Генеральным планом мероприятиями по обеспечению благоприятной акустической обстановки на рассматриваемой территории являются:

- внедрение мероприятий по ограничению шума: установка звукоизоляционных окон, строительство с использованием шумозащитных блок-секций; установка звукоизоляционных экранов или сплошных заборов вдоль дорог;
- разработка инженерно-технических мер по защите возводимых зданий и сооружений от вибрационного воздействия железнодорожного транспорта. Применение специальных противовибрационных фундаментов;
- сохранение и создание озеленённых защитных полос вдоль автомобильных дорог и железнодорожных путей;
- к мероприятиям по ограничению шума, излучаемого автомобильным транспортом, также можно отнести снижение скорости движения автотранспорта на улицах;
- для создания акустического комфорта на территории, прилегающей к промышленным предприятиям, необходима модернизация оборудования, внедрение эколого-ориентированных технологий производства и частичная или полная реконструкция вентиляционных систем и ограждающих конструкций цехов и производственных зданий. Помимо реализации шумозащитных мероприятий на предприятиях необходима планировочная организация территорий санитарно защитных зон – устройство зеленых зон, выполняющих роль буфера между промышленными и селитебными территориями.

В целях обеспечения благоприятной экологической обстановки по состоянию атмосферного воздуха рекомендуются следующие мероприятия:

- внедрение на предприятиях более совершенных и безопасных технологических процессов, уменьшающих выделение в атмосферу вредных веществ;
- организация системы мониторинга за состоянием атмосферного воздуха;
- вновь возводимая застройка должна выполняться с требованиями к благоустройству и озеленению;
- сохранение и организация защитных полос озеленения вдоль автодорог.

С целью обеспечения благоприятных условий проживания населения на территории городского округа предусматривается:

- разработка и реализация проектов обоснования санитарно-защитных зон для всех действующих и проектируемых производственных и коммунальных предприятий независимо от того, являются ли они собственниками земли или арендаторами территорий и зданий, в соответствии с СанПиН 2.2.1/2.1.1.1200-03 (в том числе проектов сокращения санитарно-защитных зон);
- при новом строительстве потребуется корректировка проектов организации (сокращения) СЗЗ отдельных предприятий.

Границы и параметры функциональных зон должны применяться с учетом требований СП 2.1.4.2625-10 «Зоны санитарной охраны источников питьевого водоснабжения г. Москвы» (утв. постановлением Главного государственного санитарного врача РФ от 30.04.2010 № 45), Решением Исполкома московского городского и областного советов народных депутатов от 17.04 1980 г. № 500-1143 «Об утверждении проекта установления красных линий границ зон санитарной охраны источников водоснабжения г. Москвы в границах ЛПЗП», картой ЗОУИТ в части ЗСО.

Зона застройки индивидуальными и блокированными жилыми домами (Ж2)

Территория зоны предназначена для формирования жилых районов низкой плотности застройки (отдельно стоящих и блокированных жилых домов этажностью не выше 3 этажей с земельными участками) с обязательным размещением объектов социальной инфраструктуры, спортивных объектов, озелененных территорий общего пользования, объекты транспортной инфраструктуры, стоянок автомобильного транспорта необходимых для обслуживания населения. Допускается использовать недостающие объекты обслуживания в прилегающих существующих или проектируемых общественных центрах.

Участки застройки индивидуальными жилыми домами и объектов ее обслуживания занимают большую площадь территории зоны. Участки под размещение объектов иного назначения могут находиться в границах зоны при условии соблюдения действующих норм и правил и занимать менее 25% площади территории зоны.

Границы и параметры функциональных зон должны применяться с учетом требований СП 2.1.4.2625-10 «Зоны санитарной охраны источников питьевого водоснабжения г. Москвы» (утв. постановлением Главного государственного санитарного врача РФ от 30.04.2010 № 45), Решением Исполкома московского городского и областного советов народных депутатов от 17.04 1980 г. № 500-1143 «Об утверждении проекта установления красных линий границ зон санитарной охраны источников водоснабжения г. Москвы в границах ЛПЗП», картой ЗОУИТ в части ЗСО.

Многофункциональная общественно-деловая зона (О1)

Территория зоны предназначена для размещения:

- объектов делового, финансового назначения, оптовой и розничной торговли, общественного питания, бытового обслуживания, амбулаторного ветеринарного обслуживания, культурного развития, религиозного использования, спортивного назначения;
- объектов транспортной инфраструктуры (стоянки автомобильного транспорта);
- объектов коммунального и производственного назначения;
- озелененных территорий общего использования.

Границы и параметры функциональных зон должны применяться с учетом требований СП 2.1.4.2625-10 «Зоны санитарной охраны источников питьевого водоснабжения г. Москвы» (утв. постановлением Главного государственного санитарного врача РФ от 30.04.2010 № 45), Решением Исполкома московского городского и областного советов народных депутатов от 17.04 1980 г. № 500-1143 «Об утверждении проекта установления красных линий границ зон санитарной охраны источников водоснабжения г. Москвы в границах ЛПЗП», картой ЗОУИТ в части ЗСО.

Зона специализированной общественной застройки (зона размещения объектов социального, бытового, образовательного, культурного и религиозного назначения) (О2)

В составе данной зоны располагаются:

- отдельно стоящие объекты социального и культурно-бытового обслуживания населения – объекты высшего, среднего, дошкольного, школьного и дополнительного

образования, досуговые учреждения, библиотеки, больничные и амбулаторно-поликлинические учреждения, объекты спорта, объекты культуры, религиозно-культурные объекты, объекты административно-хозяйственного управления, а также исторические объекты;

- объектов транспортной инфраструктуры (стоянки автомобильного транспорта);
- озелененных территорий общего использования.

Границы и параметры функциональных зон должны применяться с учетом требований СП 2.1.4.2625-10 «Зоны санитарной охраны источников питьевого водоснабжения г. Москвы» (утв. постановлением Главного государственного санитарного врача РФ от 30.04.2010 № 45), Решением Исполкома московского городского и областного советов народных депутатов от 17.04 1980 г. № 500-1143 «Об утверждении проекта установления красных линий границ зон санитарной охраны источников водоснабжения г. Москвы в границах ЛПЗП», картой ЗОУИТ в части ЗСО.

Общественно-производственная зона (О3)

Зона предназначена для размещения объектов общественного, коммерческого и производственного назначения, коммунальной и складской застройки, участки с другими видами разрешенного использования могут находиться в ее границах при условии соблюдения действующих норм и правил и занимать меньшую часть площади зоны.

Участки под размещение объектов иного назначения могут находиться в границах зоны при условии соблюдения действующих норм и правил и занимать менее 25% площади территории зоны.

Границы и параметры функциональных зон должны применяться с учетом требований СП 2.1.4.2625-10 «Зоны санитарной охраны источников питьевого водоснабжения г. Москвы» (утв. постановлением Главного государственного санитарного врача РФ от 30.04.2010 № 45), Решением Исполкома московского городского и областного советов народных депутатов от 17.04 1980 г. № 500-1143 «Об утверждении проекта установления красных линий границ зон санитарной охраны источников водоснабжения г. Москвы в границах ЛПЗП», картой ЗОУИТ в части ЗСО.

Общественно-жилая зона (О4)

Зона предназначена под размещение жилой застройки и общественной застройки, а также застройки, сопутствующей этим функциям.

Участки под размещение объектов иного назначения могут находиться в границах зоны при условии соблюдения действующих норм и правил и занимать менее 25% площади территории зоны.

Границы и параметры функциональных зон должны применяться с учетом требований СП 2.1.4.2625-10 «Зоны санитарной охраны источников питьевого водоснабжения г. Москвы» (утв. постановлением Главного государственного санитарного врача РФ от 30.04.2010 № 45), Решением Исполкома московского городского и областного советов народных депутатов от 17.04 1980 г. № 500-1143 «Об утверждении проекта установления красных линий границ зон санитарной охраны источников водоснабжения г. Москвы в границах ЛПЗП», картой ЗОУИТ в части ЗСО.

Общественно-рекреационная зона (О5)

В составе данной зоны размещаются объекты капитального строительства, предназначенные для удовлетворения бытовых, социальных и духовных потребностей (объекты коммунального, социального, бытового, амбулаторного ветеринарного

обслуживания, среднего и высшего профессионального образования, культурного развития, религиозного использования, делового управления, общественного управления, объекты обеспечения научной деятельности, деятельности в области гидрометеорологии и смежных с ней областях), объекты капитального строительства в целях извлечения прибыли (на основании торговой, банковской и иной предпринимательской деятельности).

Также в данной зоне размещаются территории озеленения общего пользования, иные объекты, связанные с обеспечением жизнедеятельности населения, территории объектов культурного наследия и реализации историко-культурной деятельности, культовыми объектами.

Участки под размещение объектов иного назначения могут находиться в границах зоны при условии соблюдения действующих норм и правил и занимать менее 25% площади территории зоны.

Границы и параметры функциональных зон должны применяться с учетом требований СП 2.1.4.2625-10 «Зоны санитарной охраны источников питьевого водоснабжения г. Москвы» (утв. постановлением Главного государственного санитарного врача РФ от 30.04.2010 № 45), Решением Исполкома московского городского и областного советов народных депутатов от 17.04 1980 г. № 500-1143 «Об утверждении проекта установления красных линий границ зон санитарной охраны источников водоснабжения г. Москвы в границах ЛПЗП», картой ЗОУИТ в части ЗСО.

Зона многофункциональной смешанной застройки (М)

Территория зоны предназначена для размещения объектов различного функционального назначения, при этом объекты жилой, социальной, общественной и деловой застройки могут находиться исключительно в границах населённых пунктов, объекты производственной и коммунальной застройки могут размещаться в данной зоне при условии соблюдения действующих норм и правил; объекты с другими функциями могут находиться в границах зоны при условии соблюдения действующих норм и правил.

Границы и параметры функциональных зон должны применяться с учетом требований СП 2.1.4.2625-10 «Зоны санитарной охраны источников питьевого водоснабжения г. Москвы» (утв. постановлением Главного государственного санитарного врача РФ от 30.04.2010 № 45), Решением Исполкома московского городского и областного советов народных депутатов от 17.04 1980 г. № 500-1143 «Об утверждении проекта установления красных линий границ зон санитарной охраны источников водоснабжения г. Москвы в границах ЛПЗП», картой ЗОУИТ в части ЗСО.

Производственная зона (П)

Территория зоны предназначена для размещения промышленных, коммунально-складских, транспортного обслуживания и иных производств и объектов, обеспечивающих их функционирование, а также для определения и размещения организованных санитарно-защитных зон этих объектов в соответствии с требованиями технических регламентов. Благоустройство территории производственных зон и их санитарно-защитных зон осуществляется за счет собственников производственных объектов.

Участки под размещение объектов иного назначения могут находиться в границах зоны при условии соблюдения действующих норм и правил и занимать менее 25% площади территории зоны.

Границы и параметры функциональных зон должны применяться с учетом требований СП 2.1.4.2625-10 «Зоны санитарной охраны источников питьевого водоснабжения г. Москвы» (утв. постановлением Главного государственного санитарного врача РФ от 30.04.2010 № 45), Решением Исполкома московского городского и областного советов народных депутатов от 17.04 1980 г. № 500-1143 «Об утверждении проекта установления красных линий границ зон

санитарной охраны источников водоснабжения г. Москвы в границах ЛПЗП», картой ЗОУИТ в части ЗСО.

Зона объектов коммунального назначения (К)

Территория зоны предназначена для размещения объектов коммунального обслуживания (котельных, водозаборов, очистных сооружений, насосных станций, электроподстанций), складских объектов, стоянок и гаражей, объектов обслуживания автотранспорта, автозаправочных станций, пожарных депо.

Участки под размещение объектов иного назначения могут находиться в границах зоны при условии соблюдения действующих норм и правил и занимать менее 25% площади территории зоны.

Границы и параметры функциональных зон должны применяться с учетом требований СП 2.1.4.2625-10 «Зоны санитарной охраны источников питьевого водоснабжения г. Москвы» (утв. постановлением Главного государственного санитарного врача РФ от 30.04.2010 № 45), Решением Исполкома московского городского и областного советов народных депутатов от 17.04 1980 г. № 500-1143 «Об утверждении проекта установления красных линий границ зон санитарной охраны источников водоснабжения г. Москвы в границах ЛПЗП», картой ЗОУИТ в части ЗСО.

Зона сельскохозяйственных угодий (СХ1)

Включает территории земель сельскохозяйственного назначения, в т.ч. пашни, сенокосы, пастбища, залежи, земли, занятые многолетними насаждениями и садами.

Границы и параметры функциональных зон должны применяться с учетом требований СП 2.1.4.2625-10 «Зоны санитарной охраны источников питьевого водоснабжения г. Москвы» (утв. постановлением Главного государственного санитарного врача РФ от 30.04.2010 № 45), Решением Исполкома московского городского и областного советов народных депутатов от 17.04 1980 г. № 500-1143 «Об утверждении проекта установления красных линий границ зон санитарной охраны источников водоснабжения г. Москвы в границах ЛПЗП», картой ЗОУИТ в части ЗСО.

Зона, предназначенная для ведения садоводства и дачного хозяйства (СХ2)

Включает территории садовых некоммерческих товариществ и дачных хозяйств граждан, а также территории для ведения огородничества. Размещение жилого дачного дома (не предназначенного для раздела на квартиры, пригодного для отдыха и проживания, высотой не выше 3 надземных этажей).

В данной зоне допускается размещение объектов социальной инфраструктуры, спортивных объектов, озелененных территорий общего пользования, объекты инженерной инфраструктуры и стоянок автомобильного транспорта необходимых для обслуживания территории данной зоны.

Границы и параметры функциональных зон должны применяться с учетом требований СП 2.1.4.2625-10 «Зоны санитарной охраны источников питьевого водоснабжения г. Москвы» (утв. постановлением Главного государственного санитарного врача РФ от 30.04.2010 № 45), Решением Исполкома московского городского и областного советов народных депутатов от 17.04 1980 г. № 500-1143 «Об утверждении проекта установления красных линий границ зон санитарной охраны источников водоснабжения г. Москвы в границах ЛПЗП», картой ЗОУИТ в части ЗСО.

Зона объектов сельскохозяйственного производства (СХ3)

Включает территории объектов сельскохозяйственного назначения, выращивания сельскохозяйственных культур, производства продукции животноводства, хранения и переработки сельхозпродукции.

Границы и параметры функциональных зон должны применяться с учетом требований СП 2.1.4.2625-10 «Зоны санитарной охраны источников питьевого водоснабжения г. Москвы» (утв. постановлением Главного государственного санитарного врача РФ от 30.04.2010 № 45), Решением Исполкома московского городского и областного советов народных депутатов от 17.04 1980 г. № 500-1143 «Об утверждении проекта установления красных линий границ зон санитарной охраны источников водоснабжения г. Москвы в границах ЛПЗП», картой ЗОУИТ в части ЗСО.

Зона озелененных и благоустроенных территорий (P1)

Территорию зоны занимают естественные природные комплексы сохранившихся ландшафтов. Зона предназначена для организации мест массового отдыха населения и включают в себя скверы, парки, сады, водоемы, спортивные площадки, пляжи и иные объекты, формирующие систему озелененных территорий общего пользования.

На озелененных территориях общего пользования допускается строительство новых и расширение действующих объектов, связанных с рекреационной деятельностью, их функционированием, эксплуатацией и обслуживанием отдыхающих, а также автомобильных дорог, гостевых парковок и объектов инженерной инфраструктуры и коммуникаций.

Границы и параметры функциональных зон должны применяться с учетом требований СП 2.1.4.2625-10 «Зоны санитарной охраны источников питьевого водоснабжения г. Москвы» (утв. постановлением Главного государственного санитарного врача РФ от 30.04.2010 № 45), Решением Исполкома московского городского и областного советов народных депутатов от 17.04 1980 г. № 500-1143 «Об утверждении проекта установления красных линий границ зон санитарной охраны источников водоснабжения г. Москвы в границах ЛПЗП», картой ЗОУИТ в части ЗСО.

Зона осуществления рекреационной деятельности (P2)

Зона предназначена для осуществления рекреационной, научно-исследовательской и образовательной деятельности, обустройства мест для занятия спортом, физической культурой, пешими или верховыми прогулками, отдыха и туризма, наблюдения за природой, пикников и иной рекреационной деятельности.

Границы и параметры функциональных зон должны применяться с учетом требований СП 2.1.4.2625-10 «Зоны санитарной охраны источников питьевого водоснабжения г. Москвы» (утв. постановлением Главного государственного санитарного врача РФ от 30.04.2010 № 45), Решением Исполкома московского городского и областного советов народных депутатов от 17.04 1980 г. № 500-1143 «Об утверждении проекта установления красных линий границ зон санитарной охраны источников водоснабжения г. Москвы в границах ЛПЗП», картой ЗОУИТ в части ЗСО.

Зона лесов (P3)

Выделенную зону составляют леса государственного лесного фонда. В пределах зоны лесов возможна организация природоохранной и рекреационной деятельности, внедрение элементов благоустройства. Запрещается размещение объектов капитального строительства.

Границы и параметры функциональных зон должны применяться с учетом требований СП 2.1.4.2625-10 «Зоны санитарной охраны источников питьевого водоснабжения г. Москвы» (утв. постановлением Главного государственного санитарного врача РФ от 30.04.2010 № 45), Решением Исполкома московского городского и областного советов народных депутатов от

17.04 1980 г. № 500-1143 «Об утверждении проекта установления красных линий границ зон санитарной охраны источников водоснабжения г. Москвы в границах ЛПЗП», картой ЗОУИТ в части ЗСО.

Зона объектов физической культуры и массового спорта (P4)

Территория зоны предназначена для размещения объектов для занятий физической культурой и спортом.

Зона включает в себя участки размещения объектов для занятий физической культурой и спортом, а также объектов, обеспечивающих их функционирование.

Границы и параметры функциональных зон должны применяться с учетом требований СП 2.1.4.2625-10 «Зоны санитарной охраны источников питьевого водоснабжения г. Москвы» (утв. постановлением Главного государственного санитарного врача РФ от 30.04.2010 № 45), Решением Исполкома московского городского и областного советов народных депутатов от 17.04 1980 г. № 500-1143 «Об утверждении проекта установления красных линий границ зон санитарной охраны источников водоснабжения г. Москвы в границах ЛПЗП», картой ЗОУИТ в части ЗСО.

Зона объектов отдыха и туризма (P5)

Территория зоны предназначена для размещения объектов организованного отдыха и гостевых домов (в том числе спортивных, тематических, детских лагерей) с возможностью временного проживания, объектов курортной и санаторной деятельности и объектов, обеспечивающих их функционирование.

Границы и параметры функциональных зон должны применяться с учетом требований СП 2.1.4.2625-10 «Зоны санитарной охраны источников питьевого водоснабжения г. Москвы» (утв. постановлением Главного государственного санитарного врача РФ от 30.04.2010 № 45), Решением Исполкома московского городского и областного советов народных депутатов от 17.04 1980 г. № 500-1143 «Об утверждении проекта установления красных линий границ зон санитарной охраны источников водоснабжения г. Москвы в границах ЛПЗП», картой ЗОУИТ в части ЗСО.

Рекреационно-жилая зона индивидуальной жилой застройки (P7)

Зона озелененных и благоустроенных территорий с возможностью размещения объектов капитального строительства жилого назначения (индивидуальных и блокированных жилых домов) и объектов обслуживания жилой застройки.

Границы и параметры функциональных зон должны применяться с учетом требований СП 2.1.4.2625-10 «Зоны санитарной охраны источников питьевого водоснабжения г. Москвы» (утв. постановлением Главного государственного санитарного врача РФ от 30.04.2010 № 45), Решением Исполкома московского городского и областного советов народных депутатов от 17.04 1980 г. № 500-1143 «Об утверждении проекта установления красных линий границ зон санитарной охраны источников водоснабжения г. Москвы в границах ЛПЗП», картой ЗОУИТ в части ЗСО.

Рекреационно-жилая зона (P8)

Зона озелененных и благоустроенных территорий с возможностью размещения объектов капитального строительства жилого назначения (индивидуальных, блокированных и многоквартирных жилых домов) и объектов обслуживания жилой застройки.

Границы и параметры функциональных зон должны применяться с учетом требований СП 2.1.4.2625-10 «Зоны санитарной охраны источников питьевого водоснабжения г. Москвы» (утв. постановлением Главного государственного санитарного врача РФ от 30.04.2010 № 45), Решением Исполкома московского городского и областного советов народных депутатов от 17.04 1980 г. № 500-1143 «Об утверждении проекта установления красных линий границ зон санитарной охраны источников водоснабжения г. Москвы в границах ЛПЗП», картой ЗОУИТ в части ЗСО.

Зона историко-культурной деятельности (P9)

Зона отображает утвержденные границы территории объектов культурного наследия, установленные в Едином государственном реестре недвижимости. Территория зоны предназначена для осуществления историко-культурной деятельности на территории объектов культурного наследия местного, регионального и федерального значения в соответствии документами, утверждающими режимы содержания и использования территорий объектов.

Границы и параметры функциональных зон должны применяться с учетом требований СП 2.1.4.2625-10 «Зоны санитарной охраны источников питьевого водоснабжения г. Москвы» (утв. постановлением Главного государственного санитарного врача РФ от 30.04.2010 № 45), Решением Исполкома московского городского и областного советов народных депутатов от 17.04 1980 г. № 500-1143 «Об утверждении проекта установления красных линий границ зон санитарной охраны источников водоснабжения г. Москвы в границах ЛПЗП», картой ЗОУИТ в части ЗСО.

Зона искусственных земельных участков (P10)

Территория зоны предназначена для формирования искусственных земельных участков с возможностью размещения площадок для игр, занятий спортом, объектов благоустройства (без возведения объектов капитального строительства), озеленения территории, объектов и сетей инженерно-технического обеспечения с учетом требований по санитарной защите природных ресурсов.

Границы и параметры функциональных зон должны применяться с учетом требований СП 2.1.4.2625-10 «Зоны санитарной охраны источников питьевого водоснабжения г. Москвы» (утв. постановлением Главного государственного санитарного врача РФ от 30.04.2010 № 45), Решением Исполкома московского городского и областного советов народных депутатов от 17.04 1980 г. № 500-1143 «Об утверждении проекта установления красных линий границ зон санитарной охраны источников водоснабжения г. Москвы в границах ЛПЗП», картой ЗОУИТ в части ЗСО.

Зона кладбищ (СП1)

Территория зоны предназначена для размещения объектов ритуальной деятельности (кладбищ и соответствующих культовых сооружений).

Границы и параметры функциональных зон должны применяться с учетом требований СП 2.1.4.2625-10 «Зоны санитарной охраны источников питьевого водоснабжения г. Москвы» (утв. постановлением Главного государственного санитарного врача РФ от 30.04.2010 № 45), Решением Исполкома московского городского и областного советов народных депутатов от 17.04 1980 г. № 500-1143 «Об утверждении проекта установления красных линий границ зон санитарной охраны источников водоснабжения г. Москвы в границах ЛПЗП», картой ЗОУИТ в части ЗСО.

Зона крематориев (СП2)

Территория зоны предназначена для размещения крематориев, колумбарных стенок и культовых сооружений используемых при обрядах погребения.

Границы и параметры функциональных зон должны применяться с учетом требований СП 2.1.4.2625-10 «Зоны санитарной охраны источников питьевого водоснабжения г. Москвы» (утв. постановлением Главного государственного санитарного врача РФ от 30.04.2010 № 45), Решением Исполкома московского городского и областного советов народных депутатов от 17.04 1980 г. № 500-1143 «Об утверждении проекта установления красных линий границ зон санитарной охраны источников водоснабжения г. Москвы в границах ЛПЗП», картой ЗОУИТ в части ЗСО.

Зона специального назначения (СП5)

Территория зоны предназначена для размещения объектов обеспечения обороны и безопасности, обеспечения вооруженных сил, охраны Государственной границы РФ, обеспечения внутреннего правопорядка, деятельности по исполнению наказаний.

Границы и параметры функциональных зон должны применяться с учетом требований СП 2.1.4.2625-10 «Зоны санитарной охраны источников питьевого водоснабжения г. Москвы» (утв. постановлением Главного государственного санитарного врача РФ от 30.04.2010 № 45), Решением Исполкома московского городского и областного советов народных депутатов от 17.04 1980 г. № 500-1143 «Об утверждении проекта установления красных линий границ зон санитарной охраны источников водоснабжения г. Москвы в границах ЛПЗП», картой ЗОУИТ в части ЗСО.

Зона объектов автомобильного транспорта (Т1)

В состав зоны могут входить автомобильные дороги федерального и регионального значения (включая отводы земельных участков) и технически связанные с ними сооружения, объекты, предназначенные для обслуживания пассажиров, обеспечивающие работу транспортных средств, объекты размещения постов органов внутренних дел, ответственных за безопасность дорожного движения, стоянки автотранспорта и депо маршрутного автотранспорта, составляющие единую систему транспортного обеспечения; улицы местного значения, внутриквартальные проезды и проезды для специального транспорта отдельно не выделяются и входят в иные функциональные зоны. Участки объектов автомобильного транспорта могут включаться в другие функциональные зоны и не выделяться в отдельную функциональную зону.

Границы и параметры функциональных зон должны применяться с учетом требований СП 2.1.4.2625-10 «Зоны санитарной охраны источников питьевого водоснабжения г. Москвы» (утв. постановлением Главного государственного санитарного врача РФ от 30.04.2010 № 45), Решением Исполкома московского городского и областного советов народных депутатов от 17.04 1980 г. № 500-1143 «Об утверждении проекта установления красных линий границ зон санитарной охраны источников водоснабжения г. Москвы в границах ЛПЗП», картой ЗОУИТ в части ЗСО.

Зона объектов железнодорожного транспорта (Т2)

В данную зону входят территории железнодорожного транспорта и его инфраструктуры.

Границы и параметры функциональных зон должны применяться с учетом требований СП 2.1.4.2625-10 «Зоны санитарной охраны источников питьевого водоснабжения г. Москвы» (утв. постановлением Главного государственного санитарного врача РФ от 30.04.2010 № 45),

Решением Исполкома московского городского и областного советов народных депутатов от 17.04 1980 г. № 500-1143 «Об утверждении проекта установления красных линий границ зон санитарной охраны источников водоснабжения г. Москвы в границах ЛПЗП», картой ЗОУИТ в части ЗСО.

Зона объектов воздушного транспорта (ТЗ)

В данную зону входят территории аэропортов и их инфраструктура, расположенная в их границах.

Границы и параметры функциональных зон должны применяться с учетом требований СП 2.1.4.2625-10 «Зоны санитарной охраны источников питьевого водоснабжения г. Москвы» (утв. постановлением Главного государственного санитарного врача РФ от 30.04.2010 № 45), Решением Исполкома московского городского и областного советов народных депутатов от 17.04 1980 г. № 500-1143 «Об утверждении проекта установления красных линий границ зон санитарной охраны источников водоснабжения г. Москвы в границах ЛПЗП», картой ЗОУИТ в части ЗСО.

Зона водных объектов (В)

Данная зона включает в себя территории общего пользования водными объектами, территории гидротехнических сооружений.

Таблица 2.2. Параметры развития функциональных зон*

Местоположение	Индекс зоны	Индекс функциональной зоны, расположенной в границах зон охраны ОКН	Площадь зоны, га	Статус зоны	Параметры объектов местного значения**			
					Тип объекта	Уровень объекта	Статус объекта	Мощность
город Красногорск	Ж1	-	37,5375	реконструируемый	Детское дошкольное учреждение	местный	существующий	
					Детское дошкольное учреждение	местный	проектируемый	213
					Публичная библиотека	местный	проектируемый	30
город Красногорск	Ж1	-	19,0072	реконструируемый	Детское дошкольное учреждение	местный	проектируемый	185
город Красногорск	Ж1	-	14,2117	проектируемый	Кабинет врача Общей практики	местный	проектируемый	30
					Детское дошкольное учреждение	местный	проектируемый	250
					Среднее общеобразовательное учреждение	местный	проектируемый	825
город Красногорск	Ж1	-	14,1424	проектируемый	Кабинет врача Общей практики	местный	проектируемый	20
					Детское дошкольное учреждение	местный	проектируемый	150
					Досуговый центр, дом культуры, учреждение клубного типа	местный	проектируемый	200
					Среднее общеобразовательное учреждение	местный	проектируемый	350
					Физкультурно-спортивный комплекс, ФОК, спортивный зал	местный	проектируемый	288
город Красногорск	Ж1	-	11,6604	проектируемый	Кабинет врача Общей практики	местный	проектируемый	60
					Детское дошкольное учреждение	местный	проектируемый	135
					Физкультурно-	местный	проектируемый	250

Местоположение	Индекс зоны	Индекс функциональной зоны, расположенной в границах зон охраны ОКН	Площадь зоны, га	Статус зоны	Параметры объектов местного значения**			
					Тип объекта	Уровень объекта	Статус объекта	Мощность
город Красногорск	Ж1	-	7,965	проектируемый	спортивный комплекс, ФОК, спортивный зал			
					Кабинет врача Общей практики	местный	проектируемый	95
					Детское дошкольное учреждение	местный	проектируемый	224
					Гаражи, стоянки для постоянного хранения индивидуальных легковых автомобилей	местный	проектируемый	
город Красногорск	Ж1	-	6,8677	проектируемый	Среднее общеобразовательное учреждение	местный	проектируемый	300
					Кабинет врача Общей практики	местный	проектируемый	30
город Красногорск	Ж1	-	5,5449	проектируемый	Досуговый центр, дом культуры, учреждение клубного типа	местный	проектируемый	86
					Детское дошкольное учреждение	местный	проектируемый	260
город Красногорск	Ж1	-	5,3333	проектируемый	Поликлиника	местный	проектируемый	90
					Среднее общеобразовательное учреждение	местный	проектируемый	160
город Красногорск	Ж1	-	4,624	реконструируемый	Публичная библиотека	местный	проектируемый	30
город Красногорск	Ж1	-	4,1996	проектируемый	Учреждение дополнительного образования	местный	проектируемый	80
город Красногорск	Ж1	-	3,117	реконструируемый	Детское дошкольное учреждение	местный	существующий	
					Детское дошкольное учреждение	местный	проектируемый	85

Местоположение	Индекс зоны	Индекс функциональной зоны, расположенной в границах зон охраны ОКН	Площадь зоны, га	Статус зоны	Параметры объектов местного значения**			
					Тип объекта	Уровень объекта	Статус объекта	Мощность
					учреждение			
город Красногорск	Ж1	-	2,2426	проектируемый	Амбулатория	местный	проектируемый	65
					Детское дошкольное учреждение	местный	проектируемый	186
город Красногорск	Ж1	-	1,4083	проектируемый	Детское дошкольное учреждение	местный	проектируемый	43
город Красногорск	Ж1	ЗАЩ	0,7392	проектируемый	-	-	-	-
город Красногорск	Ж1	-	0,6694	проектируемый	Поликлиника	местный	проектируемый	237
город Красногорск	Ж1	-	0,5081	проектируемый	-	-	-	-
город Красногорск	Ж1	-	0,1625	проектируемый	-	-	-	-
город Красногорск	Ж1	ЗР34	0,1002	реконструируемый	-	-	-	-
город Красногорск	Ж1	ЗР35	0,0825	реконструируемый	-	-	-	-
город Красногорск	Ж1	-	0,0011	реконструируемый	-	-	-	-
город Красногорск	Ж2	-	51,9521	реконструируемый	Детское дошкольное учреждение	местный	существующий	90
город Красногорск	Ж2	-	12,0167	проектируемый	Плоскостные спортивные сооружения	местный	проектируемый	8000
город Красногорск	Ж2	ЗАЩ	8,324	реконструируемый	-	-	-	-
город Красногорск	К	-	3,1833	реконструируемый	-	-	-	-
город Красногорск	К	-	0,9502	проектируемый	-	-	-	-
город Красногорск	К	-	0,4198	проектируемый	-	-	-	-
город	К	-	0,372	проектируемый	-	-	-	-

Местоположение	Индекс зоны	Индекс функциональной зоны, расположенной в границах зон охраны ОКН	Площадь зоны, га	Статус зоны	Параметры объектов местного значения**			
					Тип объекта	Уровень объекта	Статус объекта	Мощность
Красногорск								
город Красногорск	К	ЗР34	0,1031	реконструируемый	-	-	-	-
город Красногорск	К	ЗР34	0,0782	реконструируемый	-	-	-	-
город Красногорск	М	-	3,4176	проектируемый	Среднее общеобразовательное учреждение	местный	проектируемый	340
город Красногорск	М	-	3,0095	проектируемый	Пожарное депо	местный	проектируемый	2
город Красногорск	О1	-	16,6834	проектируемый	-	-	-	-
город Красногорск	О1	-	87,3	проектируемый	Территория Международного торгово-выставочного комплекса в Мякининской пойме с возможностью размещения отдельно стоящих жилых домов.			
город Красногорск	О1	-	4,591	проектируемый	Транспортно-пересадочный узел	местный	проектируемый	
город Красногорск	О1	-	3,7102	проектируемый	-	-	-	-
город Красногорск	О1	-	2,1364	проектируемый	-	-	-	-
город Красногорск	О1	-	1,7172	проектируемый	-	-	-	-
город Красногорск	О1	-	1,2236	проектируемый	-	-	-	-
город Красногорск	О1	-	1,13	проектируемый	-	-	-	-
город Красногорск	О1	-	1,0345	реконструируемый	-	-	-	-
город Красногорск	О1	ЗР32	1,0037	проектируемый	-	-	-	-
город Красногорск	О1	-	0,9782	проектируемый	-	-	-	-
город Красногорск	О1	-	0,7607	проектируемый	-	-	-	-

Местоположение	Индекс зоны	Индекс функциональной зоны, расположенной в границах зон охраны ОКН	Площадь зоны, га	Статус зоны	Параметры объектов местного значения**			
					Тип объекта	Уровень объекта	Статус объекта	Мощность
город Красногорск	O1	-	0,7051	проектируемый	-	-	-	-
город Красногорск	O1	-	0,6933	проектируемый	-	-	-	-
город Красногорск	O1	ЗАЩ	0,3302	проектируемый	-	-	-	-
город Красногорск	O1	-	0,2782	реконструируемый	-	-	-	-
город Красногорск	O1	ЗР35	0,1697	проектируемый	-	-	-	-
город Красногорск	O1	-	0,0454	проектируемый	-	-	-	-
город Красногорск	O1	ЗР36	0,017	проектируемый	-	-	-	-
город Красногорск	O1	-	0,0119	проектируемый	-	-	-	-
город Красногорск	O2	-	3,4644	реконструируемый	Детское дошкольное учреждение	местный	существующий	
					Среднее общеобразовательное учреждение	местный	реконструируемый	425
город Красногорск	O2	-	3,0825	проектируемый	Детское дошкольное учреждение	местный	проектируемый	120
					Среднее общеобразовательное учреждение	местный	проектируемый	900
город Красногорск	O2	-	3,032	реконструируемый	Среднее общеобразовательное учреждение	местный	реконструируемый	600
город Красногорск	O2	-	2,7549	реконструируемый	Детское дошкольное учреждение	местный	проектируемый	340
					Реабилитационный центр	местный	проектируемый	
город Красногорск	O2	-	2,5216	проектируемый	Среднее общеобразовательное	местный	проектируемый	1100

Местоположение	Индекс зоны	Индекс функциональной зоны, расположенной в границах зон охраны ОКН	Площадь зоны, га	Статус зоны	Параметры объектов местного значения**			
					Тип объекта	Уровень объекта	Статус объекта	Мощность
					учреждение			
город Красногорск	O2	-	2,4165	реконструируемый	Среднее общеобразовательное учреждение	местный	реконструируемый	
город Красногорск	O2	-	2,3304	проектируемый	Среднее общеобразовательное учреждение	местный	проектируемый	550
город Красногорск	O2	-	2,0978	реконструируемый	Детское дошкольное учреждение	местный	реконструируемый	160
					Детское дошкольное учреждение	местный	реконструируемый	140
город Красногорск	O2	-	2,068	реконструируемый	Детское дошкольное учреждение	местный	реконструируемый	125
город Красногорск	O2	-	2,0533	проектируемый	Детское дошкольное учреждение	местный	проектируемый	280
город Красногорск	O2	-	1,6123	реконструируемый	Среднее общеобразовательное учреждение	местный	реконструируемый	
город Красногорск	O2	-	1,4342	реконструируемый	Детское дошкольное учреждение	местный	реконструируемый	180
город Красногорск	O2	-	1,2906	проектируемый	Среднее общеобразовательное учреждение	местный	проектируемый	900
город Красногорск	O2	-	1,2883	проектируемый	Среднее общеобразовательное учреждение	местный	проектируемый	825
город Красногорск	O2	-	1,2844	реконструируемый	Детское дошкольное учреждение	местный	реконструируемый	160
город Красногорск	O2	-	1,2442	проектируемый	Среднее общеобразовательное учреждение	местный	проектируемый	250
город Красногорск	O2	ЗР34	1,1309	реконструируемый	Детское дошкольное учреждение	местный	реконструируемый	320
город	O2	-	1,1029	проектируемый	Среднее	местный	проектируемый	550

Местоположение	Индекс зоны	Индекс функциональной зоны, расположенной в границах зон охраны ОКН	Площадь зоны, га	Статус зоны	Параметры объектов местного значения**			
					Тип объекта	Уровень объекта	Статус объекта	Мощность
Красногорск					общеобразовательное учреждение			
город Красногорск	O2		1,1002	реконструируемый	Детское дошкольное учреждение	местный	реконструируемый	150
город Красногорск	O2		1,0377	реконструируемый	Детское дошкольное учреждение	местный	реконструируемый	70
город Красногорск	O2		0,9845	проектируемый	Детское дошкольное учреждение	местный	проектируемый	460
город Красногорск	O2		0,9477	реконструируемый	Детское дошкольное учреждение	местный	реконструируемый	185
город Красногорск	O2		0,8612	проектируемый	Детское дошкольное учреждение	местный	существующий	180
город Красногорск	O2		0,8375	проектируемый	Детское дошкольное учреждение	местный	проектируемый	220
город Красногорск	O2		0,7641	проектируемый	Детское дошкольное учреждение	местный	проектируемый	115
					Среднее общеобразовательное учреждение	местный	существующий	
город Красногорск	O2	ЗАЩ	0,7366	проектируемый	Детское дошкольное учреждение	местный	проектируемый	315
город Красногорск	O2		0,7048	реконструируемый	Детское дошкольное учреждение	местный	реконструируемый	160
город Красногорск	O2		0,6157	реконструируемый	Детское дошкольное учреждение	местный	реконструируемый	180
город Красногорск	O2		0,6086	реконструируемый	Детское дошкольное учреждение	местный	реконструируемый	55
город Красногорск	O2		0,6041	реконструируемый	Детское дошкольное учреждение	местный	реконструируемый	120
город Красногорск	O2		0,5776	реконструируемый	Детское дошкольное учреждение	местный	существующий	
город Красногорск	O2		0,5129	проектируемый	Поликлиника	местный	проектируемый	750
город Красногорск	O2		0,4602	проектируемый	Детское дошкольное учреждение	местный	проектируемый	80

Местоположение	Индекс зоны	Индекс функциональной зоны, расположенной в границах зон охраны ОКН	Площадь зоны, га	Статус зоны	Параметры объектов местного значения**			
					Тип объекта	Уровень объекта	Статус объекта	Мощность
Красногорск					учреждение			
город Красногорск	О2		0,3749	проектируемый	-	-	-	-
город Красногорск	О2		0,3336	проектируемый	Учреждение дополнительного образования	местный	проектируемый	120
город Красногорск	О2		0,3108	реконструируемый	Детское дошкольное учреждение	местный	существующий	
город Красногорск	О2	ЗАЩ	0,2456	реконструируемый	-	-	-	-
город Красногорск	О2	ЗАЩ	0,0164	реконструируемый	-	-	-	-
город Красногорск	О3		9,3654	реконструируемый	-	-	-	-
город Красногорск	О3	ЗАЩ	7,0058	проектируемый	-	-	-	-
город Красногорск	О3		6,7965	проектируемый	-	-	-	-
город Красногорск	О3		4,9692	проектируемый	-	-	-	-
город Красногорск	О3		3,6616	проектируемый	-	-	-	-
город Красногорск	О3		2,919	проектируемый	-	-	-	-
город Красногорск	О3		0,3367	проектируемый	-	-	-	-
город Красногорск	О4		6,5972	реконструируемый	Среднее общеобразовательное учреждение	местный	проектируемый	280
город Красногорск	О4	ЗАЩ	4,0096	реконструируемый	Пожарное депо	местный	проектируемый	8
город Красногорск	О4	ЗРЗ6	1,8231	проектируемый	Кабинет врача Общей практики	местный	проектируемый	28

Местоположение	Индекс зоны	Индекс функциональной зоны, расположенной в границах зон охраны ОКН	Площадь зоны, га	Статус зоны	Параметры объектов местного значения**			
					Тип объекта	Уровень объекта	Статус объекта	Мощность
					Учреждение дополнительного Образования	местный	проектируемый	50
город Красногорск	О4		0,0893	проектируемый	-	-	-	-
город Красногорск	О5		6,6033	проектируемый	-	-	-	-
город Красногорск	О5		5,5356	проектируемый	Плоскостные спортивные сооружения	местный	проектируемый	5400
город Красногорск	П		6,9713	проектируемый	-	-	-	-
город Красногорск	Р1		8,7283	проектируемый	-	-	-	-
город Красногорск	Р1		5,6745	проектируемый	-	-	-	-
город Красногорск	Р1		4,9741	проектируемый	-	-	-	-
город Красногорск	Р1		4,076	проектируемый	-	-	-	-
город Красногорск	Р1		3,1027	проектируемый	-	-	-	-
город Красногорск	Р1		2,2017	проектируемый	-	-	-	-
город Красногорск	Р1		1,629	проектируемый	-	-	-	-
город Красногорск	Р1		1,3234	проектируемый	-	-	-	-
город Красногорск	Р1		1,0725	проектируемый	-	-	-	-
город Красногорск	Р1		0,9049	проектируемый	-	-	-	-
город Красногорск	Р1	ЗАЩ	0,4612	проектируемый	-	-	-	-
город	Р4		1,9778	проектируемый	Физкультурно-	региональный	проектируемый	

Местоположение	Индекс зоны	Индекс функциональной зоны, расположенной в границах зон охраны ОКН	Площадь зоны, га	Статус зоны	Параметры объектов местного значения**			
					Тип объекта	Уровень объекта	Статус объекта	Мощность
Красногорск					спортивный комплекс, ФОК, спортивный зал			
город Красногорск	P4		1,5581	проектируемый	Физкультурно-спортивный комплекс, ФОК, спортивный зал	местный	проектируемый	1080
город Красногорск	P4		0,6622	проектируемый	Физкультурно-спортивный комплекс, ФОК, спортивный зал	местный	проектируемый	500
город Красногорск	P4	ЗАЩ	0,1108	проектируемый	-	-	-	-
город Красногорск	СП5		1,53	проектируемый	-	-	-	-
город Красногорск	T1		3,9673	проектируемый	-	-	-	-
город Красногорск	T1		3,6752	проектируемый	-	-	-	-
город Красногорск	T1		3,1911	проектируемый	-	-	-	-
город Красногорск	T1	ЗР35	0,2471	проектируемый	-	-	-	-
город Красногорск	T1	ЗР35	0,1544	проектируемый	-	-	-	-
город Красногорск	T1	ЗР32	0,067	проектируемый	-	-	-	-
деревня Александровка	K		0,4985	проектируемый	-	-	-	-
деревня Александровка	P1		2,8955	проектируемый	-	-	-	-
деревня Александровка	P1		1,9663	проектируемый	-	-	-	-
деревня Александровка	P4		0,494	проектируемый	Физкультурно-спортивный комплекс, ФОК, спортивный зал	местный	проектируемый	1080
деревня	P7		11,2794	проектируемый	-	-	-	-

Местоположение	Индекс зоны	Индекс функциональной зоны, расположенной в границах зон охраны ОКН	Площадь зоны, га	Статус зоны	Параметры объектов местного значения**			
					Тип объекта	Уровень объекта	Статус объекта	Мощность
Александровка								
деревня Александровка	СП5		7,9124	проектируемый	-	-	-	-
деревня Александровка	СХ2		3,6652	проектируемый	-	-	-	-
деревня Александровка	СХ2		0,3435	проектируемый	-	-	-	-
деревня Александровка	СХ2		0,3266	проектируемый	-	-	-	-
деревня Аристово	Ж1		12,646	проектируемый	Амбулатория	местный	проектируемый	29
деревня Аристово	Ж1		10,0807	проектируемый	Амбулатория	местный	проектируемый	30
деревня Аристово				проектируемый	Детское дошкольное учреждение	местный	проектируемый	120
деревня Аристово	Ж1		7,8712	проектируемый	-	-	-	-
деревня Аристово	Ж2		22,7091	проектируемый	Детское дошкольное учреждение	местный	проектируемый	25
деревня Аристово	К		1,3494	проектируемый	-	-	-	-
деревня Аристово	К		0,3461	проектируемый	-	-	-	-
деревня Аристово	К		0,2451	проектируемый	-	-	-	-
деревня Аристово	К		0,1858	проектируемый	-	-	-	-
деревня Аристово	О1		0,9997	проектируемый	-	-	-	-
деревня Аристово	О1		0,2521	проектируемый	-	-	-	-
деревня Аристово	О2		0,8256	проектируемый	Детское дошкольное учреждение	местный	проектируемый	160
деревня Аристово	О2		0,425	проектируемый	Детское дошкольное учреждение	местный	проектируемый	130
деревня Аристово	Т1		2,9643	проектируемый	-	-	-	-
деревня Бузланово	Ж1		6,4185	проектируемый	-	-	-	-
деревня Бузланово	Ж2		30,2202	проектируемый	Детское дошкольное учреждение	местный	проектируемый	30
					Публичная библиотека	местный	проектируемый	30

Местоположение	Индекс зоны	Индекс функциональной зоны, расположенной в границах зон охраны ОКН	Площадь зоны, га	Статус зоны	Параметры объектов местного значения**			
					Тип объекта	Уровень объекта	Статус объекта	Мощность
деревня Бузланово	Ж2		15,3185	проектируемый	-	-	-	-
деревня Бузланово	Ж2		8,7559	проектируемый	-	-	-	-
деревня Бузланово	Ж2		5,9951	проектируемый	-	-	-	-
деревня Бузланово	Ж2		1,6546	проектируемый	-	-	-	-
деревня Бузланово	Ж2		0,3475	проектируемый	-	-	-	-
деревня Бузланово	О1		2,9991	проектируемый	-	-	-	-
деревня Бузланово	Т1		0,8805	проектируемый	-	-	-	-
деревня Воронки	О3		0,0431	проектируемый	-	-	-	-
деревня Воронки	О4	ОХР	8,1937	проектируемый	-	-	-	-
деревня Воронки	О4		0,2313	проектируемый	-	-	-	-
деревня Гаврилково	Ж1		59,9571	проектируемый	Учреждение дополнительного образования	местный	проектируемый	500
					Публичная библиотека	местный	проектируемый	30
					Поликлиника	местный	проектируемый	660
					Плоскостные спортивные сооружения	местный	проектируемый	8100
					Станция скорой помощи	местный	проектируемый	4
					Станция технического обслуживания автомобилей	местный	проектируемый	
деревня Гаврилково	Ж1		0,6323	проектируемый	-	-	-	-
деревня Гаврилково	Ж1		0,5131	проектируемый	-	-	-	-
деревня	Ж2		3,4625	проектируемый	Кабинет врача Общей	местный	проектируемый	4

Местоположение	Индекс зоны	Индекс функциональной зоны, расположенной в границах зон охраны ОКН	Площадь зоны, га	Статус зоны	Параметры объектов местного значения**			
					Тип объекта	Уровень объекта	Статус объекта	Мощность
Гаврилково					практики			
					Детское дошкольное учреждение	местный	проектируемый	60
деревня Гаврилково	Ж2		1,4513	проектируемый	-	-	-	-
деревня Гаврилково	Ж2		1,0828	проектируемый	-	-	-	-
деревня Гаврилково	Ж2		0,664	проектируемый	-	-	-	-
деревня Гаврилково	Ж2		0,5172	проектируемый	-	-	-	-
деревня Гаврилково	Ж2		0,137	проектируемый	-	-	-	-
деревня Гаврилково	Ж2		0,1272	проектируемый	-	-	-	-
деревня Гаврилково	К		6,1408	проектируемый	Гаражи, стоянки для постоянного хранения индивидуальных легковых автомобилей	местный	проектируемый	
					Станция технического обслуживания автомобилей	местный	проектируемый	
деревня Гаврилково	К		1,9454	проектируемый	Гаражи, стоянки для постоянного хранения индивидуальных легковых автомобилей	местный	проектируемый	
					Станция технического обслуживания автомобилей	местный	проектируемый	
деревня Гаврилково	К		0,7403	проектируемый	-	-	-	-
деревня Гаврилково	О1		5,01	проектируемый	Пожарное депо	местный	проектируемый	7
деревня	О2		2,8856	проектируемый	Среднее	местный	проектируемый	1250

Местоположение	Индекс зоны	Индекс функциональной зоны, расположенной в границах зон охраны ОКН	Площадь зоны, га	Статус зоны	Параметры объектов местного значения**			
					Тип объекта	Уровень объекта	Статус объекта	Мощность
Гаврилково					общеобразовательное учреждение			
деревня Гаврилково	O2		2,8783	проектируемый	Среднее общеобразовательное учреждение	местный	проектируемый	1250
деревня Гаврилково	O2		1,1798	проектируемый	Детское дошкольное учреждение	местный	проектируемый	250
деревня Гаврилково	O2		1,0147	проектируемый	Детское дошкольное учреждение	местный	проектируемый	250
деревня Гаврилково	O2		0,9613	проектируемый	Детское дошкольное учреждение	местный	проектируемый	250
деревня Гаврилково	O2		0,9546	проектируемый	Детское дошкольное учреждение	местный	проектируемый	250
деревня Гаврилково	P1		29,2024	проектируемый	Мост, тоннель	местный	проектируемый	
деревня Гаврилково	P1		0,3382	проектируемый	-	-	-	-
деревня Гаврилково	P5		0,9219	проектируемый	-	-	-	-
деревня Гаврилково	P5		0,257	проектируемый	-	-	-	-
деревня Гаврилково	CX2		7,1388	проектируемый	-	-	-	-
деревня Глухово	Ж1		64,8721	проектируемый	Детское дошкольное учреждение	местный	проектируемый	230
					Детское дошкольное учреждение	местный	проектируемый	320
					Поликлиника	местный	проектируемый	150
					Среднее общеобразовательное учреждение	местный	проектируемый	1150
					Физкультурно-спортивный комплекс, ФОК, спортивный зал	местный	проектируемый	890

Местоположение	Индекс зоны	Индекс функциональной зоны, расположенной в границах зон охраны ОКН	Площадь зоны, га	Статус зоны	Параметры объектов местного значения**			
					Тип объекта	Уровень объекта	Статус объекта	Мощность
					Физкультурно-спортивный комплекс, ФОК, спортивный зал	местный	проектируемый	200
деревня Глухово	Ж1	ЗР32	0,0867	проектируемый	-	-	-	-
деревня Глухово	Ж2		0,4001	проектируемый	-	-	-	-
деревня Глухово	К		0,8015	реконструируемый	Пожарное депо	местный	реконструируемый	2
деревня Глухово	О2		1,5188	проектируемый	-	-	-	-
деревня Глухово	О2		1,2281	проектируемый	Детское дошкольное учреждение	местный	существующий	115
					Среднее общеобразовательное учреждение	местный	проектируемый	440
деревня Глухово	О2	ЗР32	0,0306	проектируемый	-	-	-	-
деревня Глухово	О3		1,5679	проектируемый	-	-	-	-
деревня Глухово	Р1		2,3258	проектируемый	-	-	-	-
деревня Глухово	Р7	ОХР	30,7592	проектируемый	-	-	-	-
деревня Глухово	Р7	ОПЛ	6,8418	проектируемый	-	-	-	-
деревня Гольево	О1		1,1389	проектируемый	-	-	-	-
деревня Гольево	О2		0,4359	проектируемый	-	-	-	-
деревня Гольево	О2		0,0012	проектируемый	-	-	-	-
деревня Грибаново	О1		0,4357	проектируемый	-	-	-	-
деревня Грибаново	Р8		158,6175	проектируемый	Детское дошкольное учреждение	местный	проектируемый	240
					Детское дошкольное учреждение	местный	проектируемый	255
					Детское дошкольное учреждение	местный	проектируемый	220
					Публичная библиотека	местный	проектируемый	30
					Поликлиника	местный	проектируемый	200
					Пожарное депо	местный	проектируемый	2
					Среднее	местный	проектируемый	600

Местоположение	Индекс зоны	Индекс функциональной зоны, расположенной в границах зон охраны ОКН	Площадь зоны, га	Статус зоны	Параметры объектов местного значения**			
					Тип объекта	Уровень объекта	Статус объекта	Мощность
					общееобразовательное учреждение			
					Физкультурно-спортивный комплекс, ФОК, спортивный зал	местный	проектируемый	1080
деревня Грибаново	Р8	ОПЛ	18,3728	проектируемый	-	-	-	-
деревня Желябино	Ж1		34,9994	проектируемый	Амбулатория	местный	проектируемый	50
					Детское дошкольное учреждение	местный	проектируемый	250
					Публичная библиотека	местный	проектируемый	30
					Плоскостные спортивные сооружения	местный	проектируемый	2600
деревня Желябино	Ж2		3,1469	проектируемый	-	-	-	-
деревня Желябино	К		0,783	проектируемый	Пожарное депо	местный	проектируемый	4
деревня Желябино	О2		3,9066	проектируемый	Среднее общеобразовательное учреждение	местный	проектируемый	1100
деревня Желябино	О2		2,5321	проектируемый	Детское дошкольное учреждение	местный	проектируемый	350
деревня Желябино	Р5		49,0008	проектируемый	-	-	-	-
деревня Желябино	Р5		31,9992	проектируемый	-	-	-	-
деревня Желябино	СХ2		23,3433	проектируемый	-	-	-	-
деревня Козино	Ж2		30,3623	проектируемый	Амбулатория	местный	существующий	20
деревня Козино	Ж2		24,4208	проектируемый	Амбулатория	местный	проектируемый	20
					Детское дошкольное учреждение	местный	проектируемый	220
					Среднее	местный	проектируемый	550

Местоположение	Индекс зоны	Индекс функциональной зоны, расположенной в границах зон охраны ОКН	Площадь зоны, га	Статус зоны	Параметры объектов местного значения**			
					Тип объекта	Уровень объекта	Статус объекта	Мощность
					общеобразовательное учреждение			
деревня Козино	Ж2		20,7844	проектируемый	Амбулатория	местный	проектируемый	33
					Детское дошкольное учреждение	местный	проектируемый	120
					Плоскостные спортивные сооружения	местный	проектируемый	2250
деревня Козино	Ж2		9,9551	проектируемый	-	-	-	-
деревня Козино	Ж2		6,6916	проектируемый	Больница (стационар)	региональный	проектируемый	800
					Поликлиника	местный	проектируемый	210
					Универсальный комплексный центр социального обслуживания	региональный	проектируемый	640
деревня Козино	Ж2		3,4236	проектируемый	-	-	-	-
деревня Козино	Ж2		1,9152	проектируемый	-	-	-	-
деревня Козино	Ж2		1,8063	проектируемый	-	-	-	-
деревня Козино	Ж2		1,3039	проектируемый	Среднее общеобразовательное учреждение	местный	проектируемый	250
деревня Козино	О2		4,8376	проектируемый	-	-	-	-
деревня Козино	О2		1,1143	проектируемый	Детское дошкольное учреждение	местный	проектируемый	350
деревня Козино	О2		0,1865	проектируемый	Фельдшерско-акушерский пункт	местный	проектируемый	20
деревня Козино	Р7		97,5031	проектируемый	Учреждение дополнительного образования	местный	проектируемый	200
					Детское дошкольное учреждение	местный	проектируемый	350
					Детское дошкольное учреждение	местный	проектируемый	220
					Досуговый центр, дом	местный	проектируемый	1200

Местоположение	Индекс зоны	Индекс функциональной зоны, расположенной в границах зон охраны ОКН	Площадь зоны, га	Статус зоны	Параметры объектов местного значения**			
					Тип объекта	Уровень объекта	Статус объекта	Мощность
					культуры, учреждение клубного типа			
					Публичная библиотека	местный	проектируемый	30
					Плоскостные спортивные сооружения	местный	проектируемый	28900
					Среднее общеобразовательное учреждение	местный	проектируемый	1100
					Физкультурно-спортивный комплекс, ФОК, спортивный зал	местный	проектируемый	3640
деревня Козино	P7		12,9993	проектируемый	-	-	-	-
деревня Козино	P7		12,9525	проектируемый	-	-	-	-
деревня Козино	P7		6,5028	проектируемый	-	-	-	-
деревня Козино	P7		2,8083	проектируемый	Пожарное депо	местный	проектируемый	4
деревня Козино	P7		2,7897	проектируемый	-	-	-	-
деревня Козино	P7		2,1656	проектируемый	-	-	-	-
деревня Козино	P7		0,1371	проектируемый	-	-	-	-
деревня Козино	P7		0,1352	проектируемый	-	-	-	-
деревня Козино	P7		0,0239	проектируемый	-	-	-	-
деревня Коростово	Ж2		4,6187	проектируемый	-	-	-	-
деревня Коростово	T1		0,4257	проектируемый	-	-	-	-
деревня Марьино	Ж1		1,9692	проектируемый	Детское дошкольное учреждение	местный	проектируемый	30
деревня Марьино	Ж2		2,9899	проектируемый	Плоскостные спортивные сооружения	местный	проектируемый	6400
					Физкультурно-спортивный комплекс, ФОК, спортивный зал	местный	проектируемый	1400
деревня Марьино	P1		0,4737	проектируемый	-	-	-	-

Местоположение	Индекс зоны	Индекс функциональной зоны, расположенной в границах зон охраны ОКН	Площадь зоны, га	Статус зоны	Параметры объектов местного значения**			
					Тип объекта	Уровень объекта	Статус объекта	Мощность
деревня Нефедьево	Ж1		63,9763	проектируемый	Амбулатория	местный	проектируемый	200
деревня Нефедьево	Ж1		4,9772	проектируемый	-	-	-	-
деревня Нефедьево	Ж1		3,0301	проектируемый	-	-	-	-
деревня Нефедьево	К		0,8401	проектируемый	Пожарное депо	местный	проектируемый	2
деревня Нефедьево	К		0,4781	проектируемый	-	-	-	-
деревня Нефедьево	О2		8,7533	проектируемый	Детское дошкольное учреждение	местный	проектируемый	150
					Плоскостные спортивные сооружения	местный	проектируемый	5400
					Среднее общеобразовательное учреждение	местный	проектируемый	550
деревня Нефедьево	О2		5,4532	проектируемый	Детское дошкольное учреждение	местный	проектируемый	150
					Плоскостные спортивные сооружения	местный	проектируемый	6400
					Среднее общеобразовательное учреждение	местный	проектируемый	1100
					Физкультурно-спортивный комплекс, ФОК, спортивный зал	местный	проектируемый	1000
деревня Нефедьево	Р7		4,8069	проектируемый	Детское дошкольное учреждение	местный	проектируемый	50
деревня Нефедьево	Р7				Плоскостные спортивные сооружения	местный	проектируемый	480
деревня Поздняково	Ж1		10,5102	проектируемый	-	-	-	-
деревня	Ж1		7,1912	проектируемый	Учреждение	местный	проектируемый	28

Местоположение	Индекс зоны	Индекс функциональной зоны, расположенной в границах зон охраны ОКН	Площадь зоны, га	Статус зоны	Параметры объектов местного значения**			
					Тип объекта	Уровень объекта	Статус объекта	Мощность
Поздняково					дополнительного Образования			
					Детское дошкольное учреждение	местный	проектируемый	108
					Детское дошкольное учреждение	местный	проектируемый	40
					Плоскостные спортивные сооружения	местный	проектируемый	1500
деревня Поздняково	Ж2		12,5419	проектируемый	-	-	-	-
деревня Поздняково	Ж2	ЗР33	5,6106	проектируемый	-	-	-	-
деревня Поздняково	Ж2		1,9332	проектируемый	-	-	-	-
деревня Поздняково	Ж2		1,8887	проектируемый	-	-	-	-
деревня Поздняково	О1		1,5406	проектируемый	-	-	-	-
деревня Путилково	Ж1		40,3279	проектируемый	Досуговый центр, дом культуры, учреждение клубного типа	местный	проектируемый	1590
					Публичная библиотека	местный	проектируемый	30
деревня Путилково	Ж1		38,4602	проектируемый	Досуговый центр, дом культуры, учреждение клубного типа	местный	проектируемый	1500
деревня Путилково	Ж1		26,9726	проектируемый	Гаражи, стоянки для постоянного хранения индивидуальных легковых автомобилей	местный	проектируемый	
					Публичная библиотека	местный	проектируемый	30
					Станция технического обслуживания автомобилей	местный	проектируемый	

Местоположение	Индекс зоны	Индекс функциональной зоны, расположенной в границах зон охраны ОКН	Площадь зоны, га	Статус зоны	Параметры объектов местного значения**			
					Тип объекта	Уровень объекта	Статус объекта	Мощность
деревня Путилково	Ж1		17,1692	проектируемый	Амбулатория	местный	проектируемый	410
					Детское дошкольное учреждение	местный	проектируемый	45
					Плоскостные спортивные сооружения	местный	проектируемый	4800
деревня Путилково	Ж1		10,7288	проектируемый	-	-	-	-
деревня Путилково	Ж1		5,7559	проектируемый	-	-	-	-
деревня Путилково	Ж1		0,9157	проектируемый	-	-	-	-
деревня Путилково	Ж1		0,0045	проектируемый	-	-	-	-
деревня Путилково	К		2,6407	проектируемый	-	-	-	-
деревня Путилково	К		2,4446	проектируемый	-	-	-	-
деревня Путилково	К		2	проектируемый	Пожарное депо	местный	проектируемый	4
деревня Путилково	К		1,0627	проектируемый	-	-	-	-
деревня Путилково	К		0,6992	проектируемый	-	-	-	-
деревня Путилково	К		0,4219	проектируемый	-	-	-	-
деревня Путилково	О1		6,1445	проектируемый	-	-	-	-
деревня Путилково	О1		5,1645	проектируемый	Публичная библиотека	местный	проектируемый	30
деревня Путилково	О1		1,0333	проектируемый	-	-	-	-
деревня Путилково	О2		5,6823	проектируемый	Детское дошкольное учреждение	местный	проектируемый	235

Местоположение	Индекс зоны	Индекс функциональной зоны, расположенной в границах зон охраны ОКН	Площадь зоны, га	Статус зоны	Параметры объектов местного значения**			
					Тип объекта	Уровень объекта	Статус объекта	Мощность
					Поликлиника	местный	проектируемый	600
					Плоскостные спортивные сооружения	местный	проектируемый	6200
					Среднее общеобразовательное учреждение	местный	проектируемый	1100
					Физкультурно-спортивный комплекс, ФОК, спортивный зал	местный	проектируемый	1300
деревня Путилково	О2		3,8799	проектируемый	Детское дошкольное учреждение	местный	проектируемый	150
					Плоскостные спортивные сооружения	местный	проектируемый	4800
					Среднее общеобразовательное учреждение	местный	проектируемый	1100
деревня Путилково	О2		3,0273	проектируемый	Среднее общеобразовательное учреждение	местный	проектируемый	1250
деревня Путилково	О2		2,9645	проектируемый	Среднее общеобразовательное учреждение	местный	проектируемый	1250
деревня Путилково	О2		2,791	реконструируемый	Среднее общеобразовательное учреждение	местный	реконструируемый	650
деревня Путилково	О2		2,1239	проектируемый	Среднее общеобразовательное учреждение	местный	проектируемый	1500
деревня Путилково	О2		1,0415	проектируемый	Детское дошкольное учреждение	местный	проектируемый	250
деревня Путилково	О2		0,9886	проектируемый	Детское дошкольное учреждение	местный	проектируемый	250
деревня Путилково	О2		0,9721	проектируемый	Детское дошкольное учреждение	местный	проектируемый	250

Местоположение	Индекс зоны	Индекс функциональной зоны, расположенной в границах зон охраны ОКН	Площадь зоны, га	Статус зоны	Параметры объектов местного значения**			
					Тип объекта	Уровень объекта	Статус объекта	Мощность
деревня Путилково	O2		0,9519	проектируемый	Детское дошкольное учреждение	местный	проектируемый	250
деревня Путилково	O2		0,9517	проектируемый	Детское дошкольное учреждение	местный	проектируемый	250
деревня Путилково	O2		0,3048	проектируемый	Детское дошкольное учреждение	местный	проектируемый	145
деревня Путилково	P4		4,567	проектируемый	Физкультурно-спортивный комплекс, ФОК, спортивный зал	региональный	проектируемый	1080
деревня Путилково	P4		1,9169	проектируемый	Физкультурно-спортивный комплекс, ФОК, спортивный зал	местный	проектируемый	4500
деревня Путилково	T1		0,4865	проектируемый	-	-	-	-
деревня Сабурово	Ж1		34,3474	проектируемый	Детское дошкольное учреждение	местный	проектируемый	235
					Детское дошкольное учреждение	местный	проектируемый	340
					Поликлиника	местный	проектируемый	205
					Плоскостные спортивные сооружения	местный	проектируемый	8900
					Среднее общеобразовательное учреждение	местный	проектируемый	1100
деревня Сабурово	Ж1		18,5635	проектируемый	Детское дошкольное учреждение	местный	проектируемый	255
					Публичная библиотека	местный	проектируемый	30
					Поликлиника	местный	проектируемый	100
					Плоскостные спортивные сооружения	местный	проектируемый	8400
деревня Сабурово	Ж1		2,989	проектируемый	-	-	-	-
деревня Сабурово	Ж1		0,9499	проектируемый	-	-	-	-
деревня Сабурово	Ж2		24,9836	проектируемый	-	-	-	-

Местоположение	Индекс зоны	Индекс функциональной зоны, расположенной в границах зон охраны ОКН	Площадь зоны, га	Статус зоны	Параметры объектов местного значения**			
					Тип объекта	Уровень объекта	Статус объекта	Мощность
деревня Сабурово	Ж2		14,5473	проектируемый	Детское дошкольное учреждение	местный	проектируемый	25
деревня Сабурово	К		1,8	проектируемый	Пожарное депо	местный	проектируемый	4
деревня Сабурово	О1		0,6505	проектируемый	Культовый Объект	местный	проектируемый	
деревня Сабурово	О2		2,7589	проектируемый	Среднее общеобразовательное учреждение	местный	проектируемый	1200
деревня Сабурово	О2		0,8974	проектируемый	Детское дошкольное учреждение	местный	проектируемый	30
деревня Сабурово	О2		0,8908	проектируемый	Детское дошкольное учреждение	местный	проектируемый	205
деревня Сабурово	Р1		17,8313	проектируемый	Мост, тоннель	местный	проектируемый	
					Мост, тоннель	местный	существующий	
деревня Сабурово	Р1		0,2739	проектируемый	-	-	-	-
деревня Сабурово	Р1		0,1022	проектируемый	-	-	-	-
деревня Сабурово	Р8		38,033	проектируемый	Учреждение дополнительного образования	местный	проектируемый	100
					Публичная библиотека	местный	проектируемый	30
					Поликлиника	местный	проектируемый	130
					Плоскостные спортивные сооружения	местный	проектируемый	4500
деревня Сабурово	Р8		13,9645	проектируемый	Амбулатория	местный	проектируемый	50
					Детское дошкольное учреждение	местный	проектируемый	350
					Публичная библиотека	местный	проектируемый	30
					Среднее общеобразовательное учреждение	местный	проектируемый	450
деревня Сабурово	Р8		5,9441	проектируемый	Пожарное депо	местный	проектируемый	1
деревня Сабурово	Р8		3,444	проектируемый	-	-	-	-
деревня Сабурово	СХ3		0,7775	проектируемый	-	-	-	-

Местоположение	Индекс зоны	Индекс функциональной зоны, расположенной в границах зон охраны ОКН	Площадь зоны, га	Статус зоны	Параметры объектов местного значения**			
					Тип объекта	Уровень объекта	Статус объекта	Мощность
деревня Тимошкино	Ж2		41,6048	проектируемый	Кабинет врача Общей практики	местный	проектируемый	20
деревня Тимошкино	Ж2		21,3441	проектируемый	-	-	-	-
деревня Тимошкино	Ж2		13,7663	проектируемый	-	-	-	-
деревня Тимошкино	Ж2		12,2794	проектируемый	-	-	-	-
деревня Тимошкино	Ж2		10,6014	проектируемый	-	-	-	-
деревня Тимошкино	Ж2		8,0003	проектируемый	-	-	-	-
деревня Тимошкино	Ж2		4,1004	проектируемый	-	-	-	-
деревня Тимошкино	Ж2		1,3732	проектируемый	-	-	-	-
деревня Тимошкино	Ж2		1,2594	проектируемый	-	-	-	-
деревня Тимошкино	Ж2		0,5467	проектируемый	-	-	-	-
деревня Тимошкино	К		0,6873	проектируемый	Пожарное депо	местный	проектируемый	2
деревня Тимошкино	О1		1,3216	проектируемый	-	-	-	-
деревня Тимошкино	О2		1,9925	проектируемый	-	-	-	-
деревня Тимошкино	Р1		0,1227	проектируемый	-	-	-	-
деревня Тимошкино	СХ2		6,6103	проектируемый	-	-	-	-
деревня Тимошкино	СХ2		6,5227	проектируемый	-	-	-	-
деревня Тимошкино	СХ2		4,11	проектируемый	-	-	-	-

Местоположение	Индекс зоны	Индекс функциональной зоны, расположенной в границах зон охраны ОКН	Площадь зоны, га	Статус зоны	Параметры объектов местного значения**			
					Тип объекта	Уровень объекта	Статус объекта	Мощность
п.дачного хоз-ва Архангельское	Ж2	ОХР	15,7263	проектируемый	-	-	-	-
п.дачного хоз-ва Архангельское	Ж2	ЗРЗ1	3,0272	проектируемый	-	-	-	-
п.дачного хоз-ва Архангельское	Ж2	ЗРЗ1	1,2684	проектируемый	-	-	-	-
п.дачного хоз-ва Архангельское	СХ2	ОХР	3,34	проектируемый	-	-	-	-
п.дачного хоз-ва Архангельское	СХ2	ЗРЗ1	0,6619	проектируемый	-	-	-	-
поселок Архангельское	Ж1	ЗРЗ3	10,0411	проектируемый	Кабинет врача Общей практики	местный	проектируемый	30
					Физкультурно-спортивный комплекс, ФОК, спортивный зал	местный	проектируемый	160
поселок Архангельское	Ж1	ЗРЗ3	5,9821	проектируемый	Кабинет врача Общей практики	местный	проектируемый	25
					Гаражи, стоянки для постоянного хранения индивидуальных легковых автомобилей	местный	проектируемый	
					Учреждение дополнительного образования	местный	проектируемый	20
					Детское дошкольное учреждение	местный	проектируемый	60
					Физкультурно-спортивный комплекс, ФОК, спортивный зал	местный	проектируемый	200
поселок Архангельское	Ж1		0,4833	проектируемый	-	-	-	-
поселок Архангельское	Ж1		0,0328	проектируемый	-	-	-	-
поселок	Ж1		0,001	проектируемый	-	-	-	-

Местоположение	Индекс зоны	Индекс функциональной зоны, расположенной в границах зон охраны ОКН	Площадь зоны, га	Статус зоны	Параметры объектов местного значения**			
					Тип объекта	Уровень объекта	Статус объекта	Мощность
Архангельское								
поселок Архангельское	О2	ОХР	4,0221	реконструируемый	Детское дошкольное учреждение	местный	проектируемый	180
					Среднее общеобразовательное учреждение	местный	реконструируемый	400
поселок Архангельское	О2	ЗРЗЗ	1,3109	проектируемый	Детское дошкольное учреждение	местный	проектируемый	215
поселок Ильинское-Усово	Ж1		63,3244	проектируемый	Больница (стационар)	местный	проектируемый	300
					Гаражи, стоянки для постоянного хранения индивидуальных легковых автомобилей	местный	проектируемый	
					Детское дошкольное учреждение	местный	проектируемый	350
					Станция скорой помощи	местный	проектируемый	9
поселок Ильинское-Усово	Ж1		36,954	проектируемый	Детское дошкольное учреждение	местный	проектируемый	350
					Поликлиника	местный	проектируемый	400
					Среднее общеобразовательное учреждение	местный	проектируемый	2000
					Универсальный комплексный центр социального обслуживания	региональный	проектируемый	1500
поселок Ильинское-Усово	Ж2		4,3207	проектируемый	-	-	-	-
поселок Ильинское-Усово	К		4,925	проектируемый	Гаражи, стоянки для постоянного хранения индивидуальных легковых автомобилей	местный	проектируемый	
поселок	К		1,061	проектируемый	Гаражи, стоянки для	местный	проектируемый	

Местоположение	Индекс зоны	Индекс функциональной зоны, расположенной в границах зон охраны ОКН	Площадь зоны, га	Статус зоны	Параметры объектов местного значения**			
					Тип объекта	Уровень объекта	Статус объекта	Мощность
Ильинское-Усово					постоянного хранения индивидуальных легковых автомобилей			
поселок Ильинское-Усово	О1		2,6307	проектируемый	-	-	-	-
поселок Ильинское-Усово	О1		0,5699	проектируемый	-	-	-	-
поселок Ильинское-Усово	О1		0,145	проектируемый	-	-	-	-
поселок Ильинское-Усово	О2		1,9245	проектируемый	Среднее общеобразовательное учреждение	местный	проектируемый	300
					Физкультурно-спортивный комплекс, ФОК, спортивный зал	местный	проектируемый	230
поселок Ильинское-Усово	О2		1,1971	проектируемый	Детское дошкольное учреждение	местный	проектируемый	200
поселок Ильинское-Усово	О4		12,3358	проектируемый	Кабинет врача Общей практики	местный	проектируемый	40
					Детское дошкольное учреждение	местный	проектируемый	145
					Плоскостные спортивные сооружения	местный	проектируемый	3600
поселок Ильинское-Усово	Р1		0,6788	проектируемый	-	-	-	-
поселок Ильинское-Усово	Р4		0,9977	проектируемый	-	-	-	-
поселок Истра	СХ2		2,0366	проектируемый	-	-	-	-
поселок Мечниково	Ж2		5,3406	проектируемый	-	-	-	-
поселок Мечниково	Ж2	ОП1	1,0109	проектируемый	-	-	-	-
поселок Мечниково	О1	ЗР32	3,2794	проектируемый	Публичная библиотека	местный	проектируемый	30

Местоположение	Индекс зоны	Индекс функциональной зоны, расположенной в границах зон охраны ОКН	Площадь зоны, га	Статус зоны	Параметры объектов местного значения**			
					Тип объекта	Уровень объекта	Статус объекта	Мощность
поселок Мечниково	О2	ОХР	1,1889	реконструируемый	Детское дошкольное учреждение	местный	реконструируемый	155
поселок Мечниково	О3		28,1916	проектируемый	-	-	-	-
поселок Мечниково	О3		3,8125	проектируемый	-	-	-	-
поселок Мечниково	О3	ЗР34	3,8125	проектируемый	-	-	-	-
поселок Мечниково	О3		1,413	проектируемый	-	-	-	-
поселок Мечниково	О3	ЗР35	0,0646	проектируемый	-	-	-	-
поселок Мечниково	О4	ЗР34	9,0054	проектируемый	-	-	-	-
поселок Мечниково	О4		9,0054	проектируемый	-	-	-	-
поселок Мечниково	О4	ЗР33	0,2279	проектируемый	-	-	-	-
поселок Мечниково	О4	ЗР35	0,2184	проектируемый	-	-	-	-
поселок Мечниково	О4		0,0053	проектируемый	-	-	-	-
поселок Новый	О1		0,6214	проектируемый	-	-	-	-
поселок Отрадное	Ж1		53,336	проектируемый	Детское дошкольное учреждение	местный	проектируемый	350
					Детское дошкольное учреждение	местный	проектируемый	200
					Детское дошкольное учреждение	местный	проектируемый	360
					Детское дошкольное учреждение	местный	проектируемый	230
					Публичная библиотека	местный	проектируемый	30
					Поликлиника	местный	проектируемый	422

Местоположение	Индекс зоны	Индекс функциональной зоны, расположенной в границах зон охраны ОКН	Площадь зоны, га	Статус зоны	Параметры объектов местного значения**			
					Тип объекта	Уровень объекта	Статус объекта	Мощность
					Плоскостные спортивные сооружения	местный	проектируемый	23600
					Среднее общеобразовательное учреждение	местный	проектируемый	1610
					Физкультурно-спортивный комплекс, ФОК, спортивный зал	местный	проектируемый	1400
поселок Отрадное	Ж1		11,5818	проектируемый	Амбулатория	местный	существующий	50
поселок Отрадное	Ж1		4,4909	проектируемый	Амбулатория	местный	проектируемый	150
поселок Отрадное	Ж1		3,3709	проектируемый	Детское дошкольное учреждение	местный	проектируемый	220
					Плоскостные спортивные сооружения	местный	проектируемый	7400
					Среднее общеобразовательное учреждение	местный	проектируемый	1100
поселок Отрадное	Ж1		2,5886	проектируемый	-	-	-	-
поселок Отрадное	Ж1		1,4969	проектируемый	-	-	-	-
поселок Отрадное	Ж1		0,998	проектируемый	-	-	-	-
поселок Отрадное	Ж1		0,8406	проектируемый	-	-	-	-
поселок Отрадное	Ж1		0,7987	проектируемый	Детское дошкольное учреждение	местный	проектируемый	78
					Среднее общеобразовательное учреждение	местный	проектируемый	80
поселок Отрадное	Ж2		18,3522	проектируемый	-	-	-	-

Местоположение	Индекс зоны	Индекс функциональной зоны, расположенной в границах зон охраны ОКН	Площадь зоны, га	Статус зоны	Параметры объектов местного значения**			
					Тип объекта	Уровень объекта	Статус объекта	Мощность
поселок Отрадное	Ж2		0,0008	проектируемый	-	-	-	-
поселок Отрадное	К		0,9887	проектируемый	-	-	-	-
поселок Отрадное	О1		9,4079	проектируемый	Досуговый центр, дом культуры, учреждение клубного типа	местный	проектируемый	1500
поселок Отрадное	О1		1,7305	проектируемый	-	-	-	-
поселок Отрадное	О1		1,2438	проектируемый	-	-	-	-
поселок Отрадное	О2		33,7815	реконструируемый	Больница (стационар)	региональный	реконструируемый	2167
					Поликлиника	региональный	реконструируемый	
поселок Отрадное	О2		7,0005	реконструируемый	Универсальный комплексный центр социального обслуживания	региональный	проектируемый	640
поселок Отрадное	О2		2,3378	проектируемый	-	-	-	-
поселок Отрадное	О2		0,7911	проектируемый	Детское дошкольное учреждение	местный	существующий	200
поселок Отрадное	Р1		3,4027	проектируемый	-	-	-	-
поселок Отрадное	Р1		0,1774	проектируемый	-	-	-	-
поселок Отрадное	Р4		5,6833	проектируемый	Физкультурно-спортивный комплекс, ФОК, спортивный зал	местный	проектируемый	1400
поселок Отрадное	Р5		2,6763	проектируемый	-	-	-	-
поселок Светлые Горы	О1		0,98	проектируемый	Физкультурно-спортивный комплекс, ФОК, спортивный зал	местный	существующий	

Местоположение	Индекс зоны	Индекс функциональной зоны, расположенной в границах зон охраны ОКН	Площадь зоны, га	Статус зоны	Параметры объектов местного значения**			
					Тип объекта	Уровень объекта	Статус объекта	Мощность
поселок Светлые Горы	О1		0,3798	проектируемый	-	-	-	-
поселок Светлые Горы	О3		21,4808	реконструируемый	Досуговый центр, дом культуры, учреждение клубного типа	местный	проектируемый	700
					Публичная библиотека	местный	проектируемый	30
					Пожарное депо	местный	проектируемый	2
поселок Светлые Горы	О3		8,1851	реконструируемый	-	-	-	-
поселок Светлые Горы	О3		6,1633	реконструируемый	-	-	-	-
поселок Светлые Горы	О3		0,0047	реконструируемый	-	-	-	-
поселок Светлые Горы	СП5		2,067	реконструируемый	-	-	-	-
поселок Светлые Горы	Т1		0,8935	проектируемый	-	-	-	-
рабочий поселок Нахабино	Ж1		37,5681	проектируемый	Детское дошкольное учреждение	местный	проектируемый	320
					Детское дошкольное учреждение	местный	проектируемый	55
					Плоскостные спортивные сооружения	местный	проектируемый	4500
					Среднее общеобразовательное учреждение	местный	проектируемый	1100
					Среднее общеобразовательное учреждение	местный	проектируемый	400
рабочий поселок Нахабино	Ж1		15	проектируемый	Амбулатория	местный	проектируемый	50
					Детское дошкольное учреждение	местный	проектируемый	325
					Публичная библиотека	местный	проектируемый	30

Местоположение	Индекс зоны	Индекс функциональной зоны, расположенной в границах зон охраны ОКН	Площадь зоны, га	Статус зоны	Параметры объектов местного значения**			
					Тип объекта	Уровень объекта	Статус объекта	Мощность
рабочий поселок Нахабино	Ж1		10,3913	проектируемый	Детское дошкольное учреждение	местный	проектируемый	95
					Плоскостные спортивные сооружения	местный	проектируемый	600
рабочий поселок Нахабино	Ж1		7,9143	проектируемый	Учреждение дополнительного образования	местный	проектируемый	200
					Детское дошкольное учреждение	местный	проектируемый	55
рабочий поселок Нахабино	Ж1		4,0412	проектируемый	Досуговый центр, дом культуры, учреждение клубного типа	местный	существующий	
					Публичная библиотека	местный	существующий	
рабочий поселок Нахабино	Ж1		0,8082	проектируемый	-	-	-	-
рабочий поселок Нахабино	Ж1		0,801	проектируемый	-	-	-	-
рабочий поселок Нахабино	Ж1		0,4997	проектируемый	-	-	-	-
рабочий поселок Нахабино	Ж1		0,4191	проектируемый	-	-	-	-
рабочий поселок Нахабино	Ж2		48,4441	проектируемый	Детское дошкольное учреждение	местный	проектируемый	50
					Плоскостные спортивные сооружения	местный	проектируемый	620
рабочий поселок Нахабино	Ж2		21,7004	проектируемый	-	-	-	-
рабочий поселок Нахабино	Ж2		14,8853	проектируемый	-	-	-	-
рабочий поселок Нахабино	Ж2		11,0023	проектируемый	Детское дошкольное учреждение	местный	проектируемый	150
рабочий поселок Нахабино	Ж2		1,2376	проектируемый	-	-	-	-

Местоположение	Индекс зоны	Индекс функциональной зоны, расположенной в границах зон охраны ОКН	Площадь зоны, га	Статус зоны	Параметры объектов местного значения**			
					Тип объекта	Уровень объекта	Статус объекта	Мощность
рабочий поселок Нахабино	Ж2		0,7076	проектируемый	-	-	-	-
рабочий поселок Нахабино	К		0,7162	проектируемый	-	-	-	-
рабочий поселок Нахабино	О1		3,4287	проектируемый	-	-	-	-
рабочий поселок Нахабино	О1		2,036	проектируемый	-	-	-	-
рабочий поселок Нахабино	О1		1,3662	проектируемый	-	-	-	-
рабочий поселок Нахабино	О1		0,6416	проектируемый	-	-	-	-
рабочий поселок Нахабино	О1		0,5903	проектируемый	-	-	-	-
рабочий поселок Нахабино	О1		0,56	проектируемый	-	-	-	-
рабочий поселок Нахабино	О2		3,2434	проектируемый	Детское дошкольное учреждение	местный	проектируемый	350
рабочий поселок Нахабино	О2		2,328	проектируемый	Среднее общеобразовательное учреждение	местный	проектируемый	550
рабочий поселок Нахабино	О2		1,863	реконструируемый	Среднее общеобразовательное учреждение	местный	реконструируемый	300
рабочий поселок Нахабино	О2		1,07	проектируемый	Детское дошкольное учреждение	местный	проектируемый	240
рабочий поселок Нахабино	О2		0,623	проектируемый	Детское дошкольное учреждение	местный	проектируемый	250
рабочий поселок Нахабино	О2		0,5705	проектируемый	-	-	-	-
рабочий поселок Нахабино	О2		0,543	проектируемый	Детское дошкольное учреждение	местный	проектируемый	120
рабочий поселок Нахабино	О2		0,0335	проектируемый	-	-	-	-

Местоположение	Индекс зоны	Индекс функциональной зоны, расположенной в границах зон охраны ОКН	Площадь зоны, га	Статус зоны	Параметры объектов местного значения**			
					Тип объекта	Уровень объекта	Статус объекта	Мощность
рабочий поселок Нахабино	О3		19,2597	реконструируемый	Культовый Объект	местный	существующий	
					Публичная библиотека	местный	проектируемый	30
рабочий поселок Нахабино	О3		8,7702	проектируемый	-	-	-	-
рабочий поселок Нахабино	О3		5,655	реконструируемый	-	-	-	-
рабочий поселок Нахабино	О3		1,7439	проектируемый	-	-	-	-
рабочий поселок Нахабино	О4		41,2992	реконструируемый	Учреждение дополнительного образования	местный	существующий	
					Детское дошкольное учреждение	местный	проектируемый	220
					Детское дошкольное учреждение	местный	существующий	
					Детское дошкольное учреждение	местный	проектируемый	350
					Детское дошкольное учреждение	местный	проектируемый	150
					Досуговый центр, дом культуры, учреждение клубного типа	местный	существующий	250
					Публичная библиотека	местный	проектируемый	30
					Плоскостные спортивные сооружения	местный	проектируемый	2000
					Плоскостные спортивные сооружения	местный	проектируемый	270
					Среднее общеобразовательное учреждение	местный	проектируемый	900
					Среднее общеобразовательное учреждение	местный	проектируемый	1200

Местоположение	Индекс зоны	Индекс функциональной зоны, расположенной в границах зон охраны ОКН	Площадь зоны, га	Статус зоны	Параметры объектов местного значения**			
					Тип объекта	Уровень объекта	Статус объекта	Мощность
					Станция скорой помощи	местный	существующий	
					Универсальный комплексный центр социального обслуживания	региональный	проектируемый	640
рабочий поселок Нахабино	О4		33,9065	проектируемый	Учреждение дополнительного образования	местный	проектируемый	150
					Детское дошкольное учреждение	местный	проектируемый	250
					Поликлиника	местный	проектируемый	200
					Пожарное депо	местный	проектируемый	2
					Плоскостные спортивные сооружения	местный	проектируемый	4200
					Среднее общеобразовательное учреждение	местный	проектируемый	500
					Физкультурно-спортивный комплекс, ФОК, спортивный зал	местный	проектируемый	1500
рабочий поселок Нахабино	О4		6,7067	проектируемый	Досуговый центр, дом культуры, учреждение клубного типа	местный	проектируемый	1000
					Публичная библиотека	местный	проектируемый	30
рабочий поселок Нахабино	О4		3,3909	реконструируемый	-	-	-	-
рабочий поселок Нахабино	О4		1,0367	реконструируемый	-	-	-	-
рабочий поселок Нахабино	П		2,3618	проектируемый	-	-	-	-
рабочий поселок Нахабино	П		1,598	проектируемый	-	-	-	-
рабочий поселок	Р1		26,5891	проектируемый	-	-	-	-

Местоположение	Индекс зоны	Индекс функциональной зоны, расположенной в границах зон охраны ОКН	Площадь зоны, га	Статус зоны	Параметры объектов местного значения**			
					Тип объекта	Уровень объекта	Статус объекта	Мощность
Нахабино								
рабочий поселок Нахабино	P1		4,0919	проектируемый	-	-	-	-
рабочий поселок Нахабино	P1		1,9822	проектируемый	-	-	-	-
рабочий поселок Нахабино	P1		1,2654	проектируемый	-	-	-	-
рабочий поселок Нахабино	P1		0,4957	проектируемый	-	-	-	-
рабочий поселок Нахабино	P1		0,3893	проектируемый	-	-	-	-
рабочий поселок Нахабино	P4		7,6837	реконструируемый	Физкультурно-спортивный комплекс, ФОК, спортивный зал	местный	существующий	
рабочий поселок Нахабино	P4		2,5293	проектируемый	-	-	-	-
рабочий поселок Нахабино	T1		4,2084	проектируемый	-	-	-	-
село Ангелово	Ж1		22,8832	проектируемый	Детское дошкольное учреждение	местный	проектируемый	154
					Детское дошкольное учреждение	местный	проектируемый	120
					Публичная библиотека	местный	проектируемый	30
					Поликлиника	местный	проектируемый	80
					Среднее общеобразовательное учреждение	местный	проектируемый	568
село Ангелово	Ж1		1,9497	проектируемый	-	-	-	-
село Ангелово	Ж2		0,1501	проектируемый	-	-	-	-
село Ангелово	O1		1,4897	проектируемый	-	-	-	-
село Ангелово	CX3		0,737	проектируемый	-	-	-	-
село Дмитровское	Ж1		33,9823	проектируемый	-	-	-	-

Местоположение	Индекс зоны	Индекс функциональной зоны, расположенной в границах зон охраны ОКН	Площадь зоны, га	Статус зоны	Параметры объектов местного значения**			
					Тип объекта	Уровень объекта	Статус объекта	Мощность
село Дмитровское	Ж1		29,8792	проектируемый	-	-	-	-
село Дмитровское	Ж1		25,1019	проектируемый	-	-	-	-
село Дмитровское	Ж1		0,0193	проектируемый	-	-	-	-
село Дмитровское	Ж2		45,6194	проектируемый	-	-	-	-
село Дмитровское	Ж2		25,7438	проектируемый	-	-	-	-
село Дмитровское	Ж2		2,9988	проектируемый	-	-	-	-
село Дмитровское	Ж2	ЗАЩ	0,729	проектируемый	-	-	-	-
село Дмитровское	О1		3,096	проектируемый	-	-	-	-
село Дмитровское	О2		6,6975	проектируемый	-	-	-	-
село Дмитровское	О2		4,9981	проектируемый	Детское дошкольное учреждение	местный	проектируемый	320
					Публичная библиотека	местный	проектируемый	30
					Среднее общеобразовательное учреждение	местный	проектируемый	1200
село Дмитровское	О2		1,7723	проектируемый	-	-	-	-
село Дмитровское	О2		1,0003	проектируемый	Детское дошкольное учреждение	местный	проектируемый	275
село Дмитровское	О4		23,0705	проектируемый	Амбулатория	местный	проектируемый	70
					Детское дошкольное учреждение	местный	проектируемый	220
					Среднее общеобразовательное	местный	проектируемый	1100

Местоположение	Индекс зоны	Индекс функциональной зоны, расположенной в границах зон охраны ОКН	Площадь зоны, га	Статус зоны	Параметры объектов местного значения**			
					Тип объекта	Уровень объекта	Статус объекта	Мощность
					учреждение			
село Дмитровское	P1		2,0143	проектируемый	-	-	-	-
село Ильинское	Ж1		102,0119	проектируемый	Амбулатория	местный	проектируемый	80
					Детское дошкольное учреждение	местный	проектируемый	250
					Детское дошкольное учреждение	местный	проектируемый	350
					Детское дошкольное учреждение	местный	проектируемый	200
					Детское дошкольное учреждение	местный	проектируемый	300
					Досуговый центр, дом культуры, учреждение клубного типа	местный	проектируемый	1000
					Публичная библиотека	местный	проектируемый	30
					Публичная библиотека	местный	проектируемый	240
					Поликлиника	местный	проектируемый	400
					Плоскостные спортивные сооружения	местный	проектируемый	130000
					Среднее общеобразовательное учреждение	местный	проектируемый	725
					Среднее общеобразовательное учреждение	местный	проектируемый	1500
село Ильинское	Ж1		12,4225	проектируемый	Детское дошкольное учреждение	местный	проектируемый	350
					Среднее общеобразовательное учреждение	местный	проектируемый	1100
село Ильинское	Ж1		0,777	проектируемый	-	-	-	-
село Ильинское	К		3,5591	проектируемый	Гаражи, стоянки для	местный	проектируемый	

Местоположение	Индекс зоны	Индекс функциональной зоны, расположенной в границах зон охраны ОКН	Площадь зоны, га	Статус зоны	Параметры объектов местного значения**			
					Тип объекта	Уровень объекта	Статус объекта	Мощность
					постоянного хранения индивидуальных легковых автомОбилей			
село Ильинское	К		3,386	проектируемый	Пожарное депо	местный	проектируемый	12
село Ильинское	К		2,7114	проектируемый	Гаражи, стоянки для постоянного хранения индивидуальных легковых автомОбилей	местный	проектируемый	
					Досуговый центр, дом культуры, учреждение клубного типа	местный	существующий	
село Ильинское	К		1,8129	проектируемый	Гаражи, стоянки для постоянного хранения индивидуальных легковых автомОбилей	местный	проектируемый	
село Ильинское	К		0,7816	проектируемый	Гаражи, стоянки для постоянного хранения индивидуальных легковых автомОбилей	местный	проектируемый	
село Ильинское	К		0,1887	проектируемый	-	-	-	-
село Ильинское	К		0,0215	проектируемый	-	-	-	-
село Ильинское	О1		10,009	проектируемый	-	-	-	-
село Ильинское	О1		3,8109	проектируемый	Гаражи, стоянки для постоянного хранения индивидуальных легковых автомОбилей	местный	проектируемый	
					Физкультурно-спортивный комплекс, ФОК, спортивный зал	местный	проектируемый	5500
село Ильинское	О1		1,9868	проектируемый	-	-	-	-
село Ильинское	О5		3,5235	проектируемый	-	-	-	-
село Николо-Урюпино	Ж1		66,7488	проектируемый	Бассейн	местный	проектируемый	133
					Детское дошкольное	местный	проектируемый	310

Местоположение	Индекс зоны	Индекс функциональной зоны, расположенной в границах зон охраны ОКН	Площадь зоны, га	Статус зоны	Параметры объектов местного значения**			
					Тип объекта	Уровень объекта	Статус объекта	Мощность
					учреждение			
					Детское дошкольное учреждение	местный	проектируемый	315
					Поликлиника	местный	проектируемый	256
					Среднее общеобразовательное учреждение	местный	проектируемый	1945
					Физкультурно-спортивный комплекс, ФОК, спортивный зал	местный	проектируемый	1150
село Николо-Урюпино	Ж2		3,0806	проектируемый	-	-	-	-
село Николо-Урюпино	Р1		8,9396	проектируемый	-	-	-	-
село Николо-Урюпино	СХ2	ЗР33	40,7635	проектируемый	-	-	-	-
село Николо-Урюпино	СХ2		0,9479	проектируемый	-	-	-	-
село Николо-Урюпино	СХ2		0,0839	проектируемый	-	-	-	-
село Петрово-Дальнее	Ж1	ЗР35	40,6279	проектируемый	-	-	-	-
село Петрово-Дальнее	Ж1		15,9811	проектируемый	-	-	-	-
село Петрово-Дальнее	Ж1	ЗР35	9,0222	проектируемый	Детское дошкольное учреждение	местный	проектируемый	270
					Среднее общеобразовательное учреждение	местный	проектируемый	560
село Петрово-Дальнее	Ж1	ЗР33	0,7511	проектируемый	-	-	-	-
село Петрово-Дальнее	Ж2		18,7625	проектируемый	-	-	-	-

Местоположение	Индекс зоны	Индекс функциональной зоны, расположенной в границах зон охраны ОКН	Площадь зоны, га	Статус зоны	Параметры объектов местного значения**			
					Тип объекта	Уровень объекта	Статус объекта	Мощность
село Петрово-Дальнее	Ж2	ЗР35	4,5921	проектируемый	-	-	-	-
село Петрово-Дальнее	О1		1,8284	проектируемый	-	-	-	-
село Петрово-Дальнее	О1		1,0959	проектируемый	-	-	-	-
село Петрово-Дальнее	О1	ОХР	1,016	проектируемый	-	-	-	-
село Петрово-Дальнее	О1		0,9288	проектируемый	-	-	-	-
село Петрово-Дальнее	О1		0,4466	проектируемый	-	-	-	-
село Петрово-Дальнее	О1	ЗР31	0,081	проектируемый	-	-	-	-
село Петрово-Дальнее	О1		0,0052	проектируемый	-	-	-	-
село Петрово-Дальнее	О2		2,7017	реконструируемый	Больница (стационар)	региональный	существующий	150
					Поликлиника	местный	существующий	250
					Станция скорой помощи	региональный	проектируемый	6
					Универсальный комплексный центр социального обслуживания	региональный	проектируемый	640
село Петрово-Дальнее	Р1		8,0236	проектируемый	-	-	-	-
село Петрово-Дальнее	Р1		0,3694	проектируемый	-	-	-	-
село Петрово-Дальнее	СП5		10,9642	проектируемый	-	-	-	-
деревня Нефедьево	Ж1		40,1121	проектируемый	-	-	-	-
город Красногорск	Ж1		30,2144	проектируемый	Детское дошкольное учреждение	местный	проектируемый	350

Местоположение	Индекс зоны	Индекс функциональной зоны, расположенной в границах зон охраны ОКН	Площадь зоны, га	Статус зоны	Параметры объектов местного значения**			
					Тип объекта	Уровень объекта	Статус объекта	Мощность
деревня Бузланово	Ж1		18,9038	проектируемый	Поликлиника	местный	проектируемый	170
					Среднее общеобразовательное учреждение	местный	проектируемый	875
					Бассейн	местный	проектируемый	275
					Кабинет врача Общей практики	местный	проектируемый	20
					Учреждение дополнительного образования	местный	проектируемый	100
					Учреждение дополнительного образования	местный	проектируемый	50
					Детское дошкольное учреждение	местный	проектируемый	62
					Детское дошкольное учреждение	местный	проектируемый	135
					Детское дошкольное учреждение	местный	проектируемый	40
					Досуговый центр, дом культуры, учреждение клубного типа	местный	проектируемый	1200
					Плоскостные спортивные сооружения	местный	проектируемый	2500
					Среднее общеобразовательное учреждение	местный	проектируемый	560
					Среднее общеобразовательное учреждение	местный	проектируемый	50
					Физкультурно-спортивный комплекс, ФОК, спортивный зал	местный	проектируемый	1080

Местоположение	Индекс зоны	Индекс функциональной зоны, расположенной в границах зон охраны ОКН	Площадь зоны, га	Статус зоны	Параметры объектов местного значения**			
					Тип объекта	Уровень объекта	Статус объекта	Мощность
деревня Сабурово	Ж1		10,9638	проектируемый	Детское дошкольное учреждение	местный	существующий	115
город Красногорск	Ж1		9,359	проектируемый	Детское дошкольное учреждение	местный	проектируемый	160
					Публичная библиотека	местный	проектируемый	30
село Ангелово	Ж1		8,2489	проектируемый	-	-	-	-
село Петрово-Дальнее	Ж1		1,9787	проектируемый	-	-	-	-
город Красногорск	Ж1		0,3288	проектируемый	-	-	-	-
деревня Желябино	Ж2		23,2546	проектируемый	-	-	-	-
деревня Нефедьево	Ж2		19,4478	проектируемый	Детское дошкольное учреждение	местный	проектируемый	90
					Плоскостные спортивные сооружения	местный	проектируемый	160
село Дмитровское	Ж2		16,9789	проектируемый	-	-	-	-
деревня Нефедьево	Ж2		14,9512	проектируемый	-	-	-	-
город Красногорск	Ж2		3,2503	проектируемый	-	-	-	-
деревня Сабурово	Ж2		2,5436	проектируемый	-	-	-	-
деревня Сабурово	Ж2		2,0519	проектируемый	-	-	-	-
деревня Нефедьево	Ж2		1,4711	проектируемый	-	-	-	-
село Дмитровское	Ж2	ЗАЩ	0,6029	проектируемый	-	-	-	-
деревня Александровка	Ж2		0,3194	проектируемый	-	-	-	-
село Дмитровское	Ж2		0,0486	проектируемый	-	-	-	-
село Ильинское	К		4,0509	проектируемый	-	-	-	-

Местоположение	Индекс зоны	Индекс функциональной зоны, расположенной в границах зон охраны ОКН	Площадь зоны, га	Статус зоны	Параметры объектов местного значения**			
					Тип объекта	Уровень объекта	Статус объекта	Мощность
поселок Истра	К		2,4998	проектируемый	-	-	-	-
поселок Отрадное	К		1,791	проектируемый	-	-	-	-
деревня Михалково	К	ОХР	1,3088	проектируемый	Пожарное депо	местный	проектируемый	2
деревня Сабурово	К		1,2298	проектируемый	-	-	-	-
деревня Михалково	К	ОХР	1,0703	проектируемый	-	-	-	-
поселок Отрадное	К		1,037	проектируемый	-	-	-	-
рабочий поселок Нахабино	К		0,8963	проектируемый	Пожарное депо	местный	проектируемый	4
деревня Аристово	К		0,8001	проектируемый	-	-	-	-
поселок Отрадное	К		0,1588	проектируемый	-	-	-	-
деревня Михалково	К		0,068	проектируемый	-	-	-	-
деревня Михалково	К		0,0679	проектируемый	-	-	-	-
деревня Михалково	К		0,0142	проектируемый	-	-	-	-
город Красногорск	М		64,5083	проектируемый	Детское дошкольное учреждение	местный	проектируемый	442
					Поликлиника	местный	проектируемый	121
					Пожарное депо	местный	проектируемый	8
рабочий поселок Нахабино	М		28,3776	проектируемый	-	-	-	-
деревня Поздняково	М	ЗРЗЗ	8,2031	проектируемый	-	-	-	-
деревня Поздняково	М		5,1431	проектируемый	-	-	-	-
рабочий поселок Нахабино	М		4,2186	проектируемый	-	-	-	-

Местоположение	Индекс зоны	Индекс функциональной зоны, расположенной в границах зон охраны ОКН	Площадь зоны, га	Статус зоны	Параметры объектов местного значения**			
					Тип объекта	Уровень объекта	Статус объекта	Мощность
деревня Воронки	М		0,9431	проектируемый	-	-	-	-
рабочий поселок Нахабино	М		0,8908	проектируемый	-	-	-	-
деревня Михалково	М		0,5906	проектируемый	-	-	-	-
деревня Воронки	М		0,3775	проектируемый	-	-	-	-
деревня Воронки	М		0,1713	проектируемый	-	-	-	-
поселок Истра	O1		31,4677	проектируемый	-	-	-	-
деревня Воронки	O1		7,0036	проектируемый	-	-	-	-
поселок Светлые Горы	O1		5,8746	проектируемый	-	-	-	-
город Красногорск	O1		1,7363	проектируемый	-	-	-	-
деревня Михалково	O1	ОХР	1,4787	проектируемый	-	-	-	-
город Красногорск	O1		1,0141	проектируемый	-	-	-	-
город Красногорск	O1		0,7013	проектируемый	-	-	-	-
город Красногорск	O1		0,5159	проектируемый	-	-	-	-
село Петрово-Дальнее	O1		0,0009	проектируемый	-	-	-	-
город Красногорск	O2		9,1368	реконструируемый	Больница (стационар)	региональный	реконструируемый	360
					Поликлиника	местный	существующий	
					Универсальный комплексный центр социального обслуживания	местный	проектируемый	640
село Дмитровское	O2		8,7704	проектируемый	-	-	-	-
деревня Аристово	O2		3,102	проектируемый	Среднее общеобразовательное	местный	проектируемый	500

Местоположение	Индекс зоны	Индекс функциональной зоны, расположенной в границах зон охраны ОКН	Площадь зоны, га	Статус зоны	Параметры объектов местного значения**			
					Тип объекта	Уровень объекта	Статус объекта	Мощность
					учреждение			
деревня Нефедьево	O2		1,4146	проектируемый	Детское дошкольное учреждение	местный	проектируемый	150
город Красногорск	O2		0,8279	проектируемый	Детское дошкольное учреждение	местный	проектируемый	140
рабочий поселок Нахабино	O3		8,7455	проектируемый	-	-	-	-
поселок Отрадное	O3		8,5499	проектируемый	Пожарное депо	местный	проектируемый	4
деревня Михалково	O3		2,7103	проектируемый	-	-	-	-
поселок Мечниково	O3		1,6923	проектируемый	-	-	-	-
рабочий поселок Нахабино	П		21,5363	проектируемый	-	-	-	-
поселок Истра	П		17,1839	проектируемый	-	-	-	-
рабочий поселок Нахабино	П		12,3999	реконструируемый	Пожарное депо	местный	проектируемый	4
рабочий поселок Нахабино	П		5,7355	проектируемый	-	-	-	-
рабочий поселок Нахабино	П		3,1971	проектируемый	-	-	-	-
деревня Воронки	П	ЗРЗЗ	1,0286	проектируемый	-	-	-	-
село Дмитровское	P1		60,6768	проектируемый	-	-	-	-
деревня Глухово	P1	ОХР	20,0431	проектируемый	-	-	-	-
село Николо-Урюпино	P1		8,5765	проектируемый	-	-	-	-
деревня Нефедьево	P1		8,3985	проектируемый	-	-	-	-
деревня Сабурово	P1		7,1307	проектируемый	-	-	-	-
город Красногорск	P1		5,1714	проектируемый	-	-	-	-

Местоположение	Индекс зоны	Индекс функциональной зоны, расположенной в границах зон охраны ОКН	Площадь зоны, га	Статус зоны	Параметры объектов местного значения**			
					Тип объекта	Уровень объекта	Статус объекта	Мощность
село Петрово-Дальнее	P1		4,4875	проектируемый	-	-	-	-
деревня Нефедьево	P1		4,0482	проектируемый	-	-	-	-
село Николо-Урюпино	P1	ОПЛ	2,0647	проектируемый	-	-	-	-
город Красногорск	P1		0,6426	проектируемый	-	-	-	-
село Николо-Урюпино	P1		0,0069	проектируемый	-	-	-	-
село Николо-Урюпино	P1		0,0018	проектируемый	-	-	-	-
город Красногорск	P4		6,3278	проектируемый	Плоскостные спортивные сооружения	местный	проектируемый	5400
					Физкультурно-спортивный комплекс, ФОК, спортивный зал	местный	проектируемый	1500
рабочий поселок Нахабино	P4		2,7949	проектируемый	Плоскостные спортивные сооружения	местный	проектируемый	1800
	P4		1,1585	проектируемый	Физкультурно-спортивный комплекс, ФОК, спортивный зал	местный	проектируемый	
поселок Отрадное	P5		60,9177	реконструируемый	-	-	-	-
город Красногорск	P5		20,9061	проектируемый	-	-	-	-
деревня Сабурово	P5		17,9252	проектируемый	Плоскостные спортивные сооружения	местный	проектируемый	4500
					Физкультурно-спортивный комплекс, ФОК, спортивный зал	местный	проектируемый	1400
город Красногорск	P5		5,5	проектируемый	Плоскостные спортивные сооружения	местный	проектируемый	7200
поселок	P5	ЗАЩ	2,4227	реконструируемый	-	-	-	-

Местоположение	Индекс зоны	Индекс функциональной зоны, расположенной в границах зон охраны ОКН	Площадь зоны, га	Статус зоны	Параметры объектов местного значения**			
					Тип объекта	Уровень объекта	Статус объекта	Мощность
Отрадное								
деревня Нефедьево	P5		2,0292	проектируемый	-	-	-	-
город Красногорск	P5		1,6891	проектируемый	-	-	-	-
город Красногорск	P5		1,585	проектируемый	-	-	-	-
деревня Воронки	P5		1,1873	проектируемый	Физкультурно-спортивный комплекс, ФОК, спортивный зал	местный	проектируемый	1080
деревня Нефедьево	P5		0,7523	проектируемый	-	-	-	-
город Красногорск	P5	ЗАЩ	0,015	проектируемый	-	-	-	-
деревня Воронки	P5		0,0014	проектируемый	-	-	-	-
деревня Нефедьево	P7		17,1903	проектируемый	-	-	-	-
поселок Мечниково	P7		7,0997	проектируемый	-	-	-	-
деревня Козино	P8		37,1128	проектируемый	Амбулатория	местный	проектируемый	220
					Учреждение дополнительного образования	местный	проектируемый	450
					Детское дошкольное учреждение	местный	проектируемый	330
					Публичная библиотека	местный	проектируемый	30
					Плоскостные спортивные сооружения	местный	проектируемый	5800
					Среднее общеобразовательное учреждение	местный	проектируемый	825
деревня Козино	P8		35,8645	проектируемый	Детское дошкольное учреждение	местный	проектируемый	330

Местоположение	Индекс зоны	Индекс функциональной зоны, расположенной в границах зон охраны ОКН	Площадь зоны, га	Статус зоны	Параметры объектов местного значения**			
					Тип объекта	Уровень объекта	Статус объекта	Мощность
					Плоскостные спортивные сооружения	местный	проектируемый	5800
					Среднее общеобразовательное учреждение	местный	проектируемый	825
деревня Козино	P8		11,162	проектируемый	-	-	-	-
деревня Сабурово	P8		7,8284	проектируемый	Детское дошкольное учреждение	местный	проектируемый	71
деревня Сабурово	P8		1,236	проектируемый	-	-	-	-
село Дмитровское	CX2		10,4545	проектируемый	-	-	-	-
деревня Нефедьево	CX2		6,3312	проектируемый	-	-	-	-
деревня Бузланово	CX2		3,397	проектируемый	-	-	-	-
город Красногорск	CX2		2,9199	проектируемый	-	-	-	-
деревня Тимошкино	CX2		2,1403	проектируемый	-	-	-	-
деревня Сабурово	CX2		2,1	проектируемый	-	-	-	-
деревня Козино	CX2		1,6557	проектируемый	-	-	-	-
город Красногорск	CX2		1,3988	проектируемый	-	-	-	-
село Петрово-Дальнее	CX2		1,3006	проектируемый	-	-	-	-
деревня Тимошкино	CX2		0,8479	проектируемый	-	-	-	-
город Красногорск	CX2		0,6681	проектируемый	-	-	-	-
деревня Козино	CX2		0,5308	проектируемый	-	-	-	-
рабочий поселок Нахабино	T1		2,0067	проектируемый	-	-	-	-
рабочий поселок	T1		1,2605	проектируемый	-	-	-	-

Местоположение	Индекс зоны	Индекс функциональной зоны, расположенной в границах зон охраны ОКН	Площадь зоны, га	Статус зоны	Параметры объектов местного значения**			
					Тип объекта	Уровень объекта	Статус объекта	Мощность
Нахабино								
поселок Отрадное	T1		1,0346	проектируемый	-	-	-	-
рабочий поселок Нахабино	T1		0,9511	проектируемый	-	-	-	-
рабочий поселок Нахабино	T1		0,1476	проектируемый	-	-	-	-
рабочий поселок Нахабино	T3		0,8203	проектируемый	-	-	-	-
рабочий поселок Нахабино	T3		0,5439	проектируемый	-	-	-	-

* Границы и параметры функциональных зон должны применяться с учетом требований Решения Исполнительных Комитетов Московского городского и областного советов народных депутатов от 17 апреля 1980 г. №500-1143; СП 2.1.4.2625-10 «Зоны санитарной охраны источников питьевого водоснабжения г. Москвы» (утв. постановлением Главного государственного санитарного врача РФ от 30.04.2010 № 45). Также, параметры использования функциональных зон определяются с учетом режимов и регламентов охранных зон нефтепродуктопроводов, объектов электросетевого и газового хозяйств, объектов культурного наследия и их охранных зон, и прочих зон с особыми условиями использования территорий.

**Этажность строений, емкость (мощность) объектов приводится ориентировочно и будет определяться (уточняться) на стадии разработки ППТ в соответствии с РНГП, а также согласно Программам Комплексного Развития муниципального образования и Адресным инвестиционным программам Московской области

***Этажность и параметры в данной функциональной зоне определяются на этапе разработки проекта планировки территории

3. СВЕДЕНИЯ О РАЗМЕЩАЕМЫХ НА ТЕРРИТОРИИ ГОРОДСКОГО ОКРУГА ОБЪЕКТАХ ФЕДЕРАЛЬНОГО И РЕГИОНАЛЬНОГО ЗНАЧЕНИЯ

Развитие автодорожной сети федерального значения

Схемой территориального планирования Российской Федерации в области федерального транспорта (железнодорожного, воздушного, морского, внутреннего водного транспорта) и автомобильных дорог федерального значения, утвержденной распоряжением Правительства Российской Федерации от 19.03.2013 № 384-р, предусмотрено мероприятие по реконструкции автомобильной дороги федерального значения А-109 Ильинское шоссе до II категории.

Развитие автодорожной сети регионального или межмуниципального значения

Проектом «Схемы территориального планирования транспортного обслуживания Московской области» (утверждена ПП МО № 230/8 от 25.03.2016) предусмотрены следующие мероприятия по развитию автодорожной сети регионального и межмуниципального значения в ГО Красногорск (см. таблицу 3.2).

Таблица 3.2 Перечень мероприятий на сети автомобильных дорог регионального и межмуниципального значения в границах городского округа

№ п/п	Название автомобильной дороги	Строительство (С) /Реконструкция (Р)	Протяженность в границах городского округа, км	Техническая категория	Кол-во полос	Полоса отвода, м	Ширина зоны планируемого размещения зоны линейных объектов, м
1.	Волоколамское шоссе	Р	13,46	I	6	72	100
2.	Волоколамское шоссе	Р	1,19	I	4	65	100
3.	г. Красногорск, ул. Народного Ополчения	Р	1,55	МУ	4	-	40
4.	г. Красногорск, ул. Народного Ополчения	С	1,01	МУ	4	-	200
5.	Аникеевка – Нахабино	Р	4,27	III	2	46	100
6.	Ильинское шоссе – Захарково	С	1,36	III	2	46	200
7.	Красногорск – М-9 «Балтия»	С	1,83	I	4	65	200
8.	Волоколамское шоссе (мкр. Опалиха) – М-9 «Балтия»	С	4,2	I	4	65	200
9.	Волоколамское шоссе – Козино - Нефедьево	Р	6,51	III	2	46	100
10.	Волоколамское шоссе - Козино	С	5,06	III	2	46	400
11.	Пятницкое шоссе	С	13,66	I	6	72	400
12.	Обход п. Архангельское	С	1,24	III	2	46	100
13.	Ильинское шоссе - Захарково	С	0,46	III	2	46	200
14.	Ильинское шоссе - Воронки	Р	2,08	IV	2	35	100
15.	Глухово – Николо-Урюпино	Р	1,53	I	4	65	100

№ п/п	Название автомобильной дороги	Строительство (С) /Реконструкция (Р)	Протяженность в границах городского округа, км	Техническая категория	Кол-во полос	Полоса отвода, м	Ширина зоны планируемого размещения зоны линейных объектов, м
16.	Ильинское шоссе – ЛТО Бузланово	Р	3,55	IV	2	35	100
17.	Пятницкое шоссе	Р	4,08	I	6	72	100
18.	Пятницкое шоссе - Сабурово	Р	2,22	IV	2	35	100
19.	Волоколамское шоссе - Мякинино	С	0,3	III	2	46	200
20.	Юрлово-Дудино	Р	0,34	IV	2	35	100
21.	Путилковское шоссе	Р	1,37	МУ	4	-	50
22.	Проезд № 6411	Р	0,53	МУ	4	-	50
	Итого реконструкция, км:		42,77				
	Итого строительство, км:		29,12				

В соответствии со Схемой территориального планирования транспортного обслуживания Московской области, утвержденной постановлением Правительства Московской области от 25.03.2016 № 230/8, постановлением Правительства Московской области от 20.04.2014 № 168/9 «О развитии транспортно-пересадочных узлов на территории Московской области» и соглашением о сотрудничестве между Правительством Московской области и ОАО «ЦППК» в области реализации проектов создания в Московской области транспортно-пересадочных узлов с обустройством прилегающей территории от 19.03.2014 № 307, на территории муниципального образования на основе железнодорожных станций будут сформированы транспортно-пересадочные узлы (ТПУ):

- «Павшино» - I категории (пассажиропоток более 3 млн. пассажиров/год);
- «Красногорская» - II категории (пассажиропоток 1 – 3 млн. пассажиров/год);
- «Опалиха» - II категории (пассажиропоток 1 – 3 млн. пассажиров/год);
- «Аникеевка» - III категории (пассажиропоток 300 тыс. – 1 млн. пассажиров/год);
- «Нахабино» - I категории (пассажиропоток более 3 млн. пассажиров/год).

Кроме того, проектом предусмотрено создание 2 транспортно-пересадочных узлов на основе рельсового скоростного пассажирского транспорта:

- ТПУ на пересечении автомобильной дороги М-9 «Балтия» Москва-Волоколамск-граница с Латвийской республикой с ЛРТ «Одинцово – Красногорск – Мякинино»;
- ТПУ, обеспечивающий пересадку со станции м. Мякинино на ЛРТ «Мякинино – Москва – Химки – Шереметьево».

Кроме того, проектом предусмотрено строительство следующих искусственных сооружений в составе транспортной инфраструктуры:

- Строительство транспортной развязки на пересечении проектируемой автомобильной дороги «Волоколамское шоссе (мкр. Опалиха) – М-9 «Балтия» и Волоколамского шоссе.
- Строительство транспортной развязки на пересечении проектируемой автомобильной дороги «Волоколамское шоссе (мкр. Опалиха) – М-9 «Балтия» и М-9 «Балтия» Москва-Волоколамск-граница с Латвийской республикой.
- Строительство транспортной развязки на пересечении проектируемой автомобильной дороги «Красногорск – М-9 «Балтия» и Волоколамского шоссе.
- Строительство транспортной развязки на пересечении Волоколамского шоссе и ул. Речная.
- Строительство транспортной развязки на пересечении автомобильной дороги федерального значения общего пользования А-109 «Ильинское шоссе» и Волоколамского шоссе.
- Строительство путепровода у ж/д платформы «Аникеевка» на автомобильной дороге «Аникеевка-Нахабино»;
- Строительство транспортной развязки на пересечении автомобильных дорог М-9«Балтия» Москва-Волоколамск-граница с Латвийской республикой и «Красногорск – М-9 «Балтия»;
- Строительство пешеходного моста Павшино через рижское направление МЖД.

Проектом планировки территории для размещения линейного объекта капитального строительства – автомобильной дороги «Волоколамское шоссе (мкр. Опалиха) – М-9 «Балтия» (утвержден постановлением Правительства Московской области № 369/18 от 22.05.2015 г.) предусмотрено:

- Строительство транспортной развязки в разных уровнях на пересечении с автомобильной дорогой «Подъездная дорога к г. Красногорск, мкр. Опалиха»;
- Строительство тоннеля на пересечении с железнодорожными путями Рижского направления МЖД;
- Строительство транспортной развязки в разных уровнях на пересечении с автомобильной дорогой «Подъезд к мкр. Опалиха»;
- Строительство транспортной развязки в разных уровнях на пересечении с автомобильной дорогой «подъезд к СНТ «Урожай».

Проектом планировки территории для размещения линейного объекта капитального строительства – автомобильной дороги «Пятницкое шоссе» на участке «Митино – ЦКАД» (утвержден постановлением Правительства Московской области № 1097/44 от 23.11.2015 г.) предусмотрено:

- Строительство транспортной развязки в разных уровнях на пересечении с планируемой автомобильной дорогой регионального значения «Пятницкое шоссе – Саврасово – М-10 «Россия».

В соответствии со Схемой территориального планирования Российской Федерации в области федерального транспорта (железнодорожного, воздушного, морского, внутреннего водного транспорта) и автомобильных дорог федерального значения, утвержденной распоряжением Правительства Российской Федерации от 19.03.2013 № 384-р, и актуализированной Генеральной схемой развития Московского железнодорожного узла, утвержденной протоколом Координационного совета по развитию транспортной системы г. Москвы и Московской области от 07.07.2015 № 56, предусмотрено увеличение количества главных путей с 2 до 4 на участке Подмосковная – Нахабино Рижского направления МЖД.

Проектом «Схемы территориального планирования транспортного обслуживания Московской области» предусмотрено создание инфраструктуры рельсового скоростного пассажирского транспорта (далее – ЛРТ) в границах городского округа. Характеристики планируемых участков приведены в таблице ниже.

Таблица 2.3.1.3 Планируемые характеристики линий рельсового пассажирского транспорта

№ п/п	Наименование	Длина участка в границах округа, км	Зона планируемого размещения ЛРТ, м
1.	Одинцово– Красногорск-Мякинино	6,21	400
2.	Мякинино–Москва–Химки–Шереметьево	5,4	400
3.	Ильинское-Усово - Красногорск	8,27	400

4. СВЕДЕНИЯ О ВИДАХ, НАЗНАЧЕНИИ И НАИМЕНОВАНИЯХ ПЛАНИРУЕМЫХ ОБЪЕКТОВ МЕСТНОГО ЗНАЧЕНИЯ, ОСНОВНЫЕ ХАРАКТЕРИСТИКИ, ИХ МЕСТОПОЛОЖЕНИЕ. МЕРОПРИЯТИЯ ПО ТЕРРИТОРИАЛЬНОМУ ПЛАНИРОВАНИЮ

4.1. Мероприятия по установлению границ населённых пунктов и изменению структуры землепользования

Граница городского округа Красногорск утверждена Законом Московской области № 60/2017-ОЗ «О границе городского округа Красногорск».

Границы населенных пунктов городского округа Красногорск на момент разработки генерального плана городского округа не установлены. Согласно ст. 23 Градостроительного кодекса РФ установление границ населённых пунктов является компетенцией генерального плана и осуществляется при разработке проекта генерального плана применительно к населённым пунктам, входящим в состав городского округа. Согласно ст. 83 Земельного кодекса РФ землями населённых пунктов признаются земли, используемые и предназначенные для застройки и развития населённых пунктов. В соответствии с п.2 ст. 83 Земельного кодекса РФ границы городских, сельских населенных пунктов не могут пересекать границы земельных участков. Т.к. на момент утверждения генерального плана могут быть поставлены на кадастровый учет земельные участки, границы которых будут пересекать границы населенных пунктов, такие земельные участки подлежат размежеванию по границе населенного пункта.

Определение территорий, предлагаемых к включению в границы населенных пунктов, основано на сложившейся планировочной структуре городского округа и размещении объектов капитального строительства жилого, общественного, коммерческого, делового и социального назначения, с учетом фактического использования территории, а также с учетом расчетных показателей потребности в территориях различного назначения, утверждённых постановлением Правительства Московской области от 17.08.2015 №713/30 «Об утверждении нормативов градостроительного проектирования Московской области».

Границы населённых пунктов установлены в соответствии со сведениями Единого государственного реестра недвижимости и Лесного реестра.

В Приложении 1 «Перечень земельных участков, предлагаемых для перевода в категорию «земли населённых пунктов»» дан перечень земель иных категорий, предлагаемых для включения в границы населенных пунктов.

Планируемая площадь земель населенных пунктов городского округа Красногорск в предлагаемых к установлению проектных границах населенных пунктов составит 9076,7 га.

При формировании границ населённых пунктов были учтены решение суда № А41-1257/17 от 19.07.2017, письмо РОСИМУЩЕСТВА №10/49120 от 26.12.2017, письмо РОСИМУЩЕСТВА №10/49389 от 27.12.2017.

4.2. Мероприятия по развитию жилищного строительства

Состав мероприятий по развитию жилищного строительства определен необходимостью:

- расселения 107,8 тыс.кв.м ветхого и 3,47 тыс. кв.м аварийного жилого фонда;
- предоставления жилья 4481 очередникам, нуждающимся в улучшении жилищных условий (очередники);
- предоставления земельных участков 1677 многодетным семьям;
- реализации утвержденной документации по планировке территории.

Строительство жилья предполагается вести за счёт инвестора путём заключения Договора о развитии ранее застроенной территории или Инвестиционного контракта, предусматривающих безвозмездную передачу жилья необходимой площади администрации для последующего предоставления очередникам и путем строительства за счет муниципальных бюджетных средств округа муниципальных жилых домов.

1 очередь: застройка многоквартирными жилыми домами разной (переменной) этажности согласно утвержденным проектам планировки территории и градостроительным концепциям – 4779,3 тыс. м², застройка индивидуальными жилыми и блокированными домами – 153 тыс. м².

Расчетный срок: застройка многоквартирными жилыми домами разной этажности согласно утвержденным проектам планировки территории, градостроительным концепциям и установленным видам разрешенного использования земельных участков – 3939,4 тыс. м², застройка индивидуальными жилыми и блокированными домами – 130,6 тыс. м².

Таким образом, демографический прогноз численности населения городского округа Красногорск, согласно утвержденным проектам планировки территории и градостроительным концепциям составит:

- на первую очередь (2023 г.) – 362,067 тыс. чел.
- на расчетный срок (2039 г.) – 490,685 тыс. чел.

Ожидаемый прирост численности временного населения – 1,8 тыс. чел., с учетом существующего положения на расчетный срок генерального плана количество временно проживающих в садовых товариществах и дачных участках составит – 40,4 тыс. чел.

Число многодетных семей в городском округе – 1677. По минимальной обеспеченности 0,15 га на семью, необходимо предоставление 251,55 га территории.

4.3. Мероприятия по развитию объектов социальной инфраструктуры

4.3.1. Создание условий для обеспечения населения городского округа учреждениями образования

На территории городского округа расположены общеобразовательные организации в количестве 41 единицы, проектной вместимостью 25 235 мест, количество обучающихся во вторую смену в 2016-2017 учебном году составляет 770 чел.

В соответствии с нормативами градостроительного проектирования Московской области нормативный показатель обеспеченности населения местами в общеобразовательных организациях – 135 мест на 1 тыс. чел.

Нормативная потребность населения (мест) – 31276 мест. Разница между фактической обеспеченностью и нормативной потребностью – (-) 6041 мест.

В процессе реализации утвержденных проектов планировки, муниципальных программ по ликвидации второй смены и с учетом предложений генерального плана, к 2039 году планируется строительство следующих общеобразовательных учреждений:

Таблица 4.3.1.1. Планируемые общеобразовательные учреждения

№	Наименование объекта	Мощность, мест	Местоположение	Источник финансирования	Очередь реализации
1	Общеобразовательное учреждение	900	вблизи Павшинского бульвара, 23	Внебюджет	1 очередь
2	Общеобразовательное	825	мкр.Опалиха	Внебюджет	1 очередь

№	Наименование объекта	Мощность, мест	Местоположение	Источник финансирования	Очередь реализации
	учреждение				
3	Общеобразовательное учреждение	900	мкр.Павшинская пойма, мкр.2, к.1	Внебюджет	1 очередь
4	Общеобразовательное учреждение	350	мкр.Опалиха, вблизи д.Аникеевка	Внебюджет	1 очередь
5	Общеобразовательное учреждение	875	мкр.Опалиха, ул.Фруктовая	Внебюджет	1 очередь
6	Общеобразовательное учреждение	250	мкр.Опалиха, вблизи д.Аникеевка	Внебюджет	1 очередь
7	Пристройка к МБОУ СОШ №15	300	ул.Успенская, 20	Бюджет	1 очередь
8	Пристройка к МБОУ СОШ №9	425	ул.Вокзальная, 19	Внебюджет	1 очередь
9	Общеобразовательное учреждение	1075	бул.Космонавтов	Внебюджет	1 очередь
10	Пристройка к МБОУ Гимназия №7	290	ул.Чайковского, 12А	Внебюджет	1 очередь
11	Общеобразовательное учреждение	550	вблизи ул.Парковая, 13	Внебюджет	1 очередь
12	Общеобразовательное учреждение	1100	ул.Центральная, 3	Внебюджет	1 очередь
13	Блок начальных классов	160	поселок МПС	Внебюджет	1 очередь
14	Общеобразовательное учреждение	825	бул.Космонавтов	Внебюджет	1 очередь
15	Общеобразовательное учреждение	550	ул.Спасская д.5	Внебюджет	1 очередь
16	Блок начальных классов	100	Мякининская пойма	Внебюджет	1 очередь
17	Общеобразовательное учреждение	280	мкр.Опалиха, ул.Почтовая	Бюджет	Расчетный срок
18	Общеобразовательное учреждение	300	вблизи Митино	Внебюджет	1 очередь
19	Пристройка к Лицею №4	600	улица Карбышева, 21	Бюджет	1 очередь
20	Общеобразовательное учреждение	900	п. Нахабино	Бюджет	1 очередь
21	Общеобразовательное учреждение	1100	п. Нахабино	Внебюджет	1 очередь
22	Общеобразовательное учреждение	1100	д. Нефедьево	Внебюджет	1 очередь
23	Общеобразовательное учреждение	550	д. Нефедьево	Внебюджет	1 очередь
24	Общеобразовательное учреждение	1100	п. Нахабино	Бюджет	Расчетный срок
25	Общеобразовательное учреждение	400	п. Нахабино	Внебюджет	1 очередь
26	Общеобразовательное учреждение	550	п. Нахабино	Бюджет	1 очередь
27	Общеобразовательное учреждение	1200	п. Нахабино	Бюджет	Расчетный срок
28	Общеобразовательное	250	д. Козино	Бюджет	Расчетный

№	Наименование объекта	Мощность, мест	Местоположение	Источник финансирования	Очередь реализации
	учреждение				срок
29	Пристройка к МБОУ Лицей №1	300	р.п. Нахабино	Внебюджет	1 очередь
30	Воскресная школа при Храме	50	д. Бузланово, проезд Александра Невского	Внебюджет	1 очередь
31	Общеобразовательное учреждение	2000	Ильинское-Усово	Внебюджет	Расчетный срок
32	Общеобразовательное учреждение	1500	Ильинское-Усово	Внебюджет	1 очередь
33	Общеобразовательное учреждение	1500	Ильинское-Усово	Внебюджет	1 очередь
34	Общеобразовательное учреждение	1100	Ильинское-Усово	Внебюджет	Расчетный срок
35	Общеобразовательное учреждение	560	восточнее д.Бузланово	Внебюджет	1 очередь
36	Общеобразовательное учреждение	200	вблизи д.Глухово	Внебюджет	1 очередь
37	Пристройка к МБОУ Архангельская СОШ им. А.Н. Косыгина	400	п.Архангельское	Внебюджет	1 очередь
38	Пристройка к НОУ "Международная Английская школа"	250	д.Грибаново, д.24	Внебюджет	Расчетный срок
39	Пристройка спортивного зала, столовой, кабинета информатики к Николо-Урюпинской СОШ	30	с.Николо-Урюпино, ул.Сокольники, д.11	Внебюджет	1 очередь
40	Общеобразовательное учреждение	1150	д.Глухово	Внебюджет	1 очередь
41	Общеобразовательное учреждение	1945	севернее с.Николо-Урюпино	Внебюджет	1 очередь
42	пристройка к МБОУ Ульяновская средняя общеобразовательная школа	650	д. Путилково	Внебюджет	1 очередь
43	Общеобразовательное учреждение	1100	д.Путилково, ул.70-летия Победы д.1А	Внебюджет	1 очередь
44	Общеобразовательное учреждение	1100	д.Путилково, ул.70-летия Победы д.1А	Внебюджет	1 очередь
45	Общеобразовательное учреждение	1500	д.Путилково, Путилковское шоссе.	Внебюджет	1 очередь
46	Общеобразовательное учреждение	1100	п. Отрадное	Внебюджет	1 очередь
47	Общеобразовательное учреждение	1610	п. Отрадное	Внебюджет	Расчетный срок
48	Общеобразовательное учреждение	1200	д. Сабурово	Внебюджет	Расчетный срок
49	Общеобразовательное учреждение	1100	д. Сабурово	Внебюджет	1 очередь
50	Общеобразовательное	500	д. Аристово	Внебюджет	Расчетный

№	Наименование объекта	Мощность, мест	Местоположение	Источник финансирования	Очередь реализации
	учреждение				срок
51	Пристройка к НОУ СОШ "Светлые горы"	500	п. Отрадное	Внебюджет	Расчетный срок
52	Общеобразовательное учреждение	1250	д.Путилково	Внебюджет	1 очередь
53	Общеобразовательное учреждение	1250	д.Путилково	Внебюджет	Расчетный срок
54	Общеобразовательное учреждение	1250	д.Гаврилково	Внебюджет	Расчетный срок
55	Общеобразовательное учреждение	1250	д.Гаврилково	Внебюджет	Расчетный срок
56	Общеобразовательное учреждение	568	с. Ангелово	Внебюджет	Расчетный срок
57	Блок начальных классов	80	п. Отрадное	Внебюджет	1 очередь
	ИТОГО	44748			

Проектные предложения полностью покрывают существующие и перспективные потребности в общеобразовательных учреждениях по городскому округу Красногорск. В материалах генерального плана расчет потребности населения городского округа Красногорск в общеобразовательных учреждениях осуществлен с учетом нормативов градостроительного проектирования, утвержденных постановлением Правительства Московской области от 17.08.2015 №713/30.

Таблица 4.3.1.2. Проектная обеспеченность общеобразовательными учреждениями

Показатель	Существующее положение	1 очередь	Расчётный срок
Численность населения, чел	231 673	362 068	490 685
Образовательных учреждений, мест	25 235	55 675	70 323
Требуется мест по РНГП МО (135 на 1000 жителей), мест	31 276	48 879	66 242
Рекомендуемое приращение/сокращение мощности к предыдущему периоду	-/-	30 440	14 648
Уровень обеспеченности	81%	114%	106%
Дефицит(-)/Профицит(+) по нормативу	-6041	6796	4081

На территории городского округа расположено 62 МДОУ, суммарно проектная вместимость всех детских дошкольных учреждений составляет 10100 места, очередность детей от 3 до 7 лет – 0 человек, отложенный спрос – 1797 детей.

В соответствии с нормативами градостроительного проектирования Московской области нормативный показатель обеспеченности населения местами в дошкольных образовательных учреждениях – 65 мест на 1 тыс. чел. Общая нормативная потребность населения городского округа – 15 059 мест. Дефицит составляет (-) 4 959 мест.

В процессе реализации утвержденных проектов планировки, муниципальных программ по ликвидации очередников и с учетом предложений генерального плана, к 2039 году планируется строительство следующих дошкольных образовательных учреждений:

Таблица 4.3.1.3. Планируемые дошкольные образовательные учреждения

№	Наименование объекта	Мощность, мест	Местоположение	Источник финансирования	Очередь реализации
1	Детский сад	120	вблизи Павшинского бульвара, 23	Внебюджет	1 очередь
2	Детский сад	80	вблизи ул. Успенская, 32	Внебюджет	1 очередь
3	Детский сад	186	вблизи ул. Центральная, 3	Внебюджет	1 очередь
4	Пристройка к зданию ДОУ	180	ул. Почтовая	Внебюджет	1 очередь
5	Детский сад	135	мкр. Опалиха	Внебюджет	1 очередь
6	Детский сад	250	мкр. Опалиха	Внебюджет	1 очередь
7	Детский сад	315	ул. Александра Блока	Бюджет	1 очередь
8	Детский сад	220	ул. Аникиевская	Бюджет	1 очередь
9	Пристройка к МБДОУ детский сад №5 "Родничок"	175	ул. Циолковского, 1А	Бюджет	1 очередь
10	Пристройка к МБДОУ детский сад №10 "Солнышко"	185	ул. Циолковского, 20 А	Бюджет	1 очередь
11	Пристройка к МБДОУ детский сад №12 "Колобок"	140	ул. Карбышева, 3А	Бюджет	1 очередь
12	Строительство нового ДОУ вместо МБДОУ детский сад №20	120	ул. Есенинская, 3	Бюджет	1 очередь
13	Детский сад	147	ул. Вокзальная	Внебюджет	1 очередь
14	Пристройка к МБОУ ДОУ детский сад №25	160	ул. Карбышева, 12	Бюджет	1 очередь
15	Пристройка к МБОУ ДОУ детский сад №28 "Росинка"	125	ул. Ленина, 61, к.2	Бюджет	1 очередь
16	Пристройка к МБДОУ Центр развития ребенка - детский сад №36 "Светлячок"	150	ул. Карбышева, 36	Бюджет	Расчетный срок
17	Строительство нового ДОУ вместо МБОУ ДОУ детский сад №32	85	ул. Октябрьская, 8	Бюджет	Расчетный срок
18	Пристройка к МБОУ ДОУ детский сад №35 "Колобок"	160	ул. Вокзальная, 25А	Бюджет	Расчетный срок
19	Пристройка к МБОУ ДОУ детский сад №36	160	ул. Братьев Горожанкиных, 12	Бюджет	Расчетный срок

№	Наименование объекта	Мощность, мест	Местоположение	Источник финансирования	Очередь реализации
20	Пристройка к МБОУ ДОУ детский сад №37	180	военный городок Павшино	Бюджет	Расчетный срок
21	Пристройка к МБДОУ детский сад №38	55	ул.Королева, 1А	Бюджет	Расчетный срок
22	Пристройка к МБДОУ детский сад №43	70	ул.Братьев Горожанкиных, 22	Бюджет	Расчетный срок
23	Строительство нового ДОУ вместо МБОУ ДОУ детский сад №33	320	ул.Пионерская, 25	Бюджет	1 очередь
24	Детский сад	270	ул.Парковая	Внебюджет	1 очередь
25	Детский сад	43	вблизи ул.Анны Ахматовой	Внебюджет	1 очередь
26	Детский сад	280	ул.Лесная	Бюджет	1 очередь
27	Детский сад	150	мкр.Опалиха, вблизи д.Аникеевка	Внебюджет	1 очередь
28	Детский сад	350	мкр.Опалиха, ул.Фруктовая	Внебюджет	1 очередь
30	Детский сад	340	ул.Б.Комсомольская, 13	Бюджет	1 очередь
31	Детский сад	442	уд. Ильинский тупик	Внебюджет	1 очередь
32	Детский сад	180	п.Новый	Бюджет	1 очередь
33	Детский сад	260	поселок МПС	Внебюджет	1 очередь
34	Детский сад	115	ул.Народного ополчения	Внебюджет	1 очередь
35	Детский сад	100	Мякининская пойма	Внебюджет	1 очередь
36	5 Детских садов	460	бул.Космонавтов	Внебюджет	1 очередь
37	Детский сад	140	мкр.Опалиха, ул.Фруктовая	Внебюджет	1 очередь
38	Детский сад	224	вблизи Митино	Внебюджет	1 очередь
39	Детский сад	240	п. Нахабино	Бюджет	1 очередь
40	Детский сад	350	п. Нахабино	Бюджет	Расчетный срок
41	Детский сад	350	д. Желябино	Бюджет	Расчетный срок
42	Детский сад	95	п. Нахабино	Внебюджет	1 очередь
43	Детский сад	150	д. Нефедьево	Внебюджет	1 очередь
44	Детский сад	150	д. Нефедьево	Внебюджет	1 очередь
45	Детский сад	150	д. Нефедьево	Внебюджет	1 очередь
46	Детский сад	325	п. Нахабино	Внебюджет	1 очередь
47	Детский сад	320	п. Нахабино	Внебюджет	1 очередь

№	Наименование объекта	Мощность, мест	Местоположение	Источник финансирования	Очередь реализации
48	Детский сад	350	д. Козино	Бюджет	Расчетный срок
49	Детский сад	50	п. Нахабино	Внебюджет	Расчетный срок
50	Детский сад (встроенный)	55	п. Нахабино	Внебюджет	1 очередь
51	Детский сад (встроенный)	55	п. Нахабино	Внебюджет	1 очередь
52	Детский сад	350	п. Нахабино	Бюджет	Расчетный срок
53	Пристройка к ДОУ №13	150	п. Нахабино	Бюджет	Расчетный срок
54	Детский сад	250	п. Нахабино	Бюджет	Расчетный срок
55	Детский сад	120	п. Нахабино	Бюджет	Расчетный срок
56	Детский сад	220	п. Нахабино	Бюджет	Расчетный срок
57	Детский сад (встроенный)	85	п. Нахабино	Внебюджет	Расчетный срок
58	Детский сад (встроенный)	62	д. Бузланово, проезд Александра Невского	Внебюджет	1 очередь
59	Детский сад (встроенный)	40	д. Бузланово, проезд Александра Невского	Внебюджет	1 очередь
60	Детский сад	108	д. Поздняково, вблизи КП "Кленовая Роща"	Внебюджет	1 очередь
61	Детский сад (встроенный)	40	д. Поздняково, вблизи КП "Кленовая Роща"	Внебюджет	1 очередь
62	Детский сад	350	Ильинское-Усово	Внебюджет	Расчетный срок
63	Детский сад	350	Ильинское-Усово	Внебюджет	Расчетный срок
64	Детский сад	350	Ильинское-Усово	Внебюджет	Расчетный срок
65	Детский сад	350	Ильинское-Усово	Внебюджет	Расчетный срок
66	Детский сад	350	Ильинское-Усово	Внебюджет	Расчетный срок
67	Детский сад	350	Ильинское-Усово	Внебюджет	1 очередь
68	Детский сад	200	Ильинское-Усово	Внебюджет	1 очередь
69	Детский сад	300	Ильинское-Усово	Внебюджет	1 очередь
70	Детский сад	350	Ильинское-Усово	Внебюджет	1 очередь
71	3 встроенных детских сада	135	восточнее д.Бузланово	Внебюджет	1 очередь
72	Детский сад (встроенный)	60	п.Архангельское	Внебюджет	1 очередь
73	Детский сад	215	п.Архангельское	Внебюджет	1 очередь

№	Наименование объекта	Мощность, мест	Местоположение	Источник финансирования	Очередь реализации
74	Пристройка к МБДОУ детский сад №18	155	п.Мечниково	Бюджет	1 очередь
75	Детский сад	320	д.Глухово	Внебюджет	1 очередь
76	Детский сад	230	д.Глухово	Внебюджет	Расчетный срок
77	Детский сад	310	севернее с.Николо-Урюпино	Внебюджет	1 очередь
78	Детский сад	310	севернее с.Николо-Урюпино	Внебюджет	1 очередь
79	Детский сад	315	севернее с.Николо-Урюпино	Внебюджет	1 очередь
80	Детский сад	180	п.Архангельское	Бюджет	1 очередь
81	Детский сад	180	п. Новый	Бюджет	1 очередь
82	Детский сад	240	д.Путилково	Внебюджет	1 очередь
83	Детский сад	235	д.Путилково, ул.70-летия Победы	Внебюджет	1 очередь
84	Детский сад	150	д.Путилково, ул.70-летия Победы	Внебюджет	1 очередь
85	Детский сад	145	д.Путилково, Путилковское шоссе.	Внебюджет	1 очередь
86	Детский сад	145	д.Путилково, Путилковское шоссе.	Внебюджет	1 очередь
87	Встроенный ДОУ	45	д.Путилково, Путилковское шоссе.	Внебюджет	1 очередь
88	Встроенный ДОУ	45	д.Путилково, Путилковское шоссе.	Внебюджет	1 очередь
89	Детский сад	78	п. Отрадное	Внебюджет	1 очередь
90	Детский сад	200	п. Отрадное	Внебюджет	1 очередь
91	Детский сад	350	п. Отрадное	Внебюджет	1 очередь
92	Детский сад	360	п. Отрадное	Внебюджет	Расчетный срок
93	Детский сад	205	д. Сабурово	Внебюджет	Расчетный срок
94	Детский сад	71	д. Сабурово	Внебюджет	1 очередь
95	Детский сад	340	д. Сабурово	Внебюджет	1 очередь
96	Детский сад	235	д. Сабурово	Внебюджет	1 очередь
97	Детский сад	130	д. Аристово	Внебюджет	1 очередь
98	Детский сад	160	д. Аристово	Внебюджет	1 очередь
99	Детский сад	33	д. Сабурово	Внебюджет	Расчетный срок
100	Детский сад	60	д. Гаврилково	Внебюджет	Расчетный срок

№	Наименование объекта	Мощность, мест	Местоположение	Источник финансирования	Очередь реализации
101	Детский сад	25	д. Сабурово	Внебюджет	Расчетный срок
102	Детский сад	200	п. Отрадное	Внебюджет	Расчетный срок
103	Детский сад	230	п. Отрадное	Внебюджет	Расчетный срок
104	Детский сад	255	д. Сабурово	Внебюджет	Расчетный срок
105	Детский сад	25	д. Аристово	Внебюджет	Расчетный срок
106	Детский сад	250	д. Путилково	Внебюджет	1 очередь
107	Детский сад	250	д. Путилково	Внебюджет	1 очередь
108	Детский сад	250	д. Путилково	Внебюджет	1 очередь
109	Детский сад	120	с. Ангелово	Внебюджет	Расчетный срок
110	Детский сад	154	с. Ангелово	Внебюджет	Расчетный срок
111	Детский сад	30	д. Марьино	Внебюджет	Расчетный срок
112	Детский сад	250	д. Путилково	Внебюджет	Расчетный срок
113	Детский сад	250	д. Путилково	Внебюджет	Расчетный срок
114	Детский сад	250	д. Гаврилково	Внебюджет	Расчетный срок
115	Детский сад	250	д. Гаврилково	Внебюджет	Расчетный срок
116	Детский сад	250	д. Гаврилково	Внебюджет	Расчетный срок
117	Детский сад	250	д. Гаврилково	Внебюджет	Расчетный срок
118	Детский сад	250	д. Путилково	Внебюджет	Расчетный срок
	ИТОГО	23263			

Проектные предложения полностью покрывают существующие и перспективные потребности в детских дошкольных учреждениях. В материалах генерального плана расчет потребности населения городского округа Красногорск в дошкольных образовательных учреждениях осуществлен с учетом нормативов градостроительного проектирования, утвержденных постановлением Правительства Московской области от 17.08.2015 №713/30.

Таблица 4.3.1.4. Проектная обеспеченность дошкольными образовательными учреждениями

Показатель	Существующее положение	1 очередь	Расчётный срок
Численность населения, чел	231 673	362 068	490 685
Дошкольных образовательных учреждений, мест	10 100	24 801	33 363
Требуется мест по РНГП МО (65 на 1000 жителей), мест	15 059	23 534	31 895
Рекомендуемое приращение/сокращение мощности к предыдущему периоду	-/-	14 701	8 562
Уровень обеспеченности	67%	105%	105%
Дефицит (-) / профицит (+) по нормативу	-4959	1267	1468

Важная роль в системе воспитания и образования детей принадлежит учреждениям дополнительного образования – школам по различным видам искусства и детским и юношеским спортивным школам.

В соответствии с РНГП Московской области нормативный показатель составляет 20% от количества детей в возрасте 6-15 лет для детских и юношеских спортивных школ и 12% от количества детей в возрасте 6-15 лет для школ по различным видам искусств.

Всего по городскому округу Красногорск емкость школ искусств составляет 1520 мест, нормативный показатель – 2669 места, таким образом существующий дефицит составляет (-) 1149 мест. Емкость детских и юношеских спортивных школ составляет 1561 место, нормативный показатель – 4448 мест, дефицит составляет (-)2887 мест.

Планируемые мероприятия

Расчет потребности и планируемый уровень обеспеченности населения городского округа Красногорск в учреждениях дополнительного образования на 1 очередь и расчетный срок осуществлен с учётом нормативов градостроительного проектирования, утвержденных постановлением Правительства Московской области от 17.08.2015 № 713/30 и приведен в таблице 4.3.1.5.

Таблица 4.3.1.5. Проектная обеспеченность объектами дополнительного образования

Показатель	Существующее положение	1 очередь	Расчётный срок
Численность населения, чел	231 673	362 068	490 685
Школы по различным видам искусств, мест	1 520	4 185	5 685
Требуется мест по РНГП МО (12% от кол-ва детей в возрасте 6-15 лет), мест	2 669	4 171	5 653
Рекомендуемое приращение/сокращение мощности к предыдущему периоду	-/-	2 665	1 500
Уровень обеспеченности	57%	100%	101%
Дефицит по нормативу	-1149	14	32
Детские и юношеские спортивные школы,	1 501	6 477	9 477

Показатель	Существующее	1 очередь	Расчётный срок
мест			
Требуется мест по РНГП МО (20% от кол-ва детей в возрасте 6-15 лет), мест	4 448	6 952	9 421
Рекомендуемое приращение/сокращение мощности к предыдущему периоду	-/-	4 976	3 000
Уровень обеспеченности	34%	93%	101%
Дефицит (-) / профицит (+) по нормативу	-2947	-475	56

На ближайшие планы развития учреждений дополнительного образования заложены следующие мероприятия:

Таблица 4.3.1.6. Планируемые объекты дополнительного образования

№	Наименование объекта	Мощность, мест	Местоположение	Источник финансирования	Очередь реализации
1	Школа искусств	120	вблизи бул.Космонавтов	Внебюджет	1 очередь
2	Школа искусств	120	вблизи бул.Космонавтов	Внебюджет	1 очередь
3	Школа искусств	50	ул.Дачная	Внебюджет	1 очередь
4	Школа искусств	80	ул.Спаская	Внебюджет	1 очередь
5	Детско-юношеская спортивная школа	198	мкр. № 15 (Павшино)	Внебюджет	1 очередь
6	Встроенные учреждения доп.образования на базе существующих и планируемых учреждений спорта и образования	1400	Красногорск	Бюджет	1 очередь
7	Встроенные учреждения доп.образования на базе существующих и планируемых учреждений спорта и образования	1400	Красногорск	Бюджет	Расчетный срок
8	Детско-юношеская спортивная школа	200	п. Нахабино	Внебюджет	1 очередь
9	Детско-юношеская спортивная школа	450	д. Козино	Внебюджет	Расчетный срок
10	Детско-юношеская спортивная школа	200	д. Козино	Внебюджет	Расчетный срок
11	Детско-юношеская спортивная школа	150	д. Желябино	Внебюджет	Расчетный срок
12	Детско-юношеская спортивная школа	100	п. Нахабино (д.Сабурово)	Внебюджет	Расчетный срок
13	Детско-юношеская спортивная школа	1350	п. Нахабино	Бюджет	1 очередь
14	Школа искусств	925	д. Козино и д. Нефедьево	Бюджет	1 очередь
15	Детско-юношеская спортивная школа	100	д. Бузланово, проезд Александра Невского	Внебюджет	1 очередь
16	Детско-юношеская спортивная школа	28	д. Поздняково, вблизи КП "Кленовая Роща"	Внебюджет	1 очередь
17	Школа искусств	50	восточнее д.Бузланово	Внебюджет	1 очередь

№	Наименование объекта	Мощность, мест	Местоположение	Источник финансирования	Очередь реализации
18	Школа искусств	20	п.Архангельское	Внебюджет	1 очередь
19	Встроенные учреждения доп.образования на базе существующих и планируемых учреждений спорта и образования (ДЮСШ и школы искусств)	2000	Ильинское	Бюджет	1 очередь
20	Встроенные учреждения доп.образования на базе существующих и планируемых учреждений спорта и образования (ДЮСШ и школы искусств)	500	д.Путилково	Внебюджет	Расчетный срок
21	Встроенные учреждения доп.образования на базе существующих и планируемых учреждений спорта и образования (ДЮСШ и школы искусств)	800	п. Отрадное, д. Марьино, с. Ангелово	Бюджет	Расчетный срок
22	Встроенные учреждения доп.образования на базе существующих и планируемых учреждений спорта и образования (ДЮСШ и школы искусств)	800	д. Путилково	Бюджет	1 очередь
23	Встроенные учреждения доп.образования на базе существующих и планируемых учреждений спорта и образования (ДЮСШ и школы искусств)	900	д. Сабурово	Бюджет	Расчетный срок
24	Встроенные учреждения доп.образования на базе существующих и планируемых учреждений спорта и образования (ДЮСШ и школы искусств)	200	д. Аристово, д. Коростово, п. Светлые горы	Бюджет	1 очередь
	ИТОГО	12141			

Планируемые к строительству и размещению объекты дополнительного образования полностью обеспечат нормативную потребность проектного населения городского округа Красногорск в школах искусств и детско-юношеских спортивных школах.

4.3.2. Создание условий для обеспечения жителей городского округа учреждениями здравоохранения:

По данным Министерства здравоохранения Московской области на территории городского округа общая мощность больничных стационаров составляет 1066 койко-мест.

Действующий норматив составляет 8,1 коек на 1000 жителей. По нормативу необходимо 1877 койко-место больничных стационаров для обеспечения существующего населения.

Корпуса ГБУЗ МО «Красногорская городская больница № 3» имеют значительный возраст, необходимо предусмотреть мероприятия по капитальному их капитальному ремонту, либо строительства на их месте нового корпуса больницы.

Также, для компенсации прогнозируемых дефицитов Генеральным планом предусмотрены мероприятия:

Таблица 4.3.2.1. Планируемые стационары

№	Наименование объекта	Мощность, коек	Местоположение	Источник финансирования	Очередь реализации
1	Новый корпус ГБ №1	360	ул.Карбышева, 4	бюджет	1 очередь
2	Больница	800	д.Козино	внебюджет	расчетный срок
3	Больница	300	Ильинское-Усово	внебюджет	расчетный срок
4	ММДЦ "Ильинская больница"	129	д.Глухово	внебюджет	1 очередь
5	Больничный стационар "МЕДСИ"	2167	п. Отрадное	внебюджет	расчетный срок
	ИТОГО	3756			

Планируемые к строительству и размещению стационары полностью обеспечат нормативную потребность проектного населения городского округа Красногорск в больничных учреждениях.

Также, в соответствии с Государственной программой Московской области «Строительство объектов социальной инфраструктуры», утвержденной постановлением Правительства Московской области от 16.10.2018 №753/37, предусмотрено проектирование и строительство государственного бюджетного учреждения здравоохранения Московской области «Московская областная детская больница» на земельном участке с кадастровым номером 50:11:0010104:1, находящемся в собственности Московской области.

Таблица 4.3.2.2. Проектная обеспеченность стационарами

Показатель	Существующее положение	1 очередь	Расчётный срок
Численность населения, чел	231 673	362 068	490 685
Больничные стационары, мест	1 066	1 555	4 822
Требуется мест по РНГП МО (8,1 на 1000 жителей)	1 877	2 933	3 975
Рекомендуемое приращение/сокращение мощности к предыдущему периоду	-/-	489	3 267
Уровень обеспеченности	57%	53%	121%
Дефицит (-) / профицит (+) по нормативу	-811	-1378	847

По данным Министерства здравоохранения Московской области на территории городского округа расположены объекты амбулаторно-поликлинической сети мощностью 4430 посещений в смену.

В соответствии с РНГП Московской области нормативный показатель обеспеченности населения амбулаторно-поликлиническими учреждениями – 17,75 мест на

1 тыс. чел. Существующая потребность в амбулаторных учреждениях составляет 4112 пос./смену, профицит составляет 318 пос./смену.

Таблица 4.3.2.3. Планируемый уровень обеспеченности амбулаторно-поликлиническими учреждениями и станциями скорой помощи.

Показатель	Существующее положение	1 очередь	Расчётный срок
Численность населения, чел	231 673	362 068	490 685
Поликлиники и амбулаторные учреждения, пос./смену	4 430	10 134	12 328
Требуется посещений по РНПП МО (17,75 на 1000 жителей), пос./смену	4112	6427	8710
Рекомендуемое приращение/сокращение мощности к предыдущему периоду	-/-	5 704	2 194
Уровень обеспеченности	108%	158%	142%

Список проектируемых амбулаторно-поликлинических учреждений представлен в таблице 4.3.2.4.

Таблица 4.3.2.4. Перечень планируемых амбулаторно-поликлинических учреждений.

№	Наименование объекта	Мощность, пос./смену	Местоположение	Источник финансирования	Очередь реализации
1	Медицинский центр (встроенный)	20	вблизи Красногорский бул., 18	внебюджет	1 очередь
2	Медицинский центр (встроенный)	20	вблизи Красногорский бул., 24	внебюджет	1 очередь
3	Медицинский центр (встроенная)	85	вблизи Павшинский бул., 21	внебюджет	1 очередь
4	Медицинский центр	65	вблизи ул.Молодежная, 2	внебюджет	1 очередь
5	Медицинский центр (встроенный)	25	Мякининская пойма	внебюджет	1 очередь
6	Поликлиника	413	вблизи бул.Космонавтов	внебюджет	1 очередь
7	Медицинский центр (встроенный)	20	вблизи ул.Дежнёва, 10	внебюджет	1 очередь
8	Поликлиника	121	ул. Ильинский тупик	внебюджет	Расчетный срок
9	Поликлиника	600	вблизи Павшинский бул., 11	внебюджет	1 очередь
10	Поликлиника	90	поселок МПС	внебюджет	1 очередь
11	Поликлиника	170	мкр.Опалиха, ул.Фруктовая	внебюджет	1 очередь
12	Медицинский центр (встроенный)	95	вблизи Митино	внебюджет	1 очередь
13	Поликлиника	100	ул.Парковая	внебюджет	1 очередь

№	Наименование объекта	Мощность, пос./смену	Местоположение	Источник финансирования	Очередь реализации
14	Медицинский центр (встроенный)	30	ул.Аникиевская	внебюджет	1 очередь
15	Медицинский центр (встроенный)	20	мкр.Опалиха, вблизи д.Аникеевка	внебюджет	1 очередь
16	Медицинский центр (встроенный)	20	мкр.Опалиха, вблизи д.Аникеевка	внебюджет	1 очередь
17	Поликлиника	237	мкр.Опалиха, вблизи д.Аникеевка	внебюджет	1 очередь
18	Медицинский центр (встроенный)	30	вблизи бул.Космонавтов	внебюджет	1 очередь
19	Медицинский центр (встроенный)	20	вблизи ул.Центральная, 3	внебюджет	1 очередь
20	Медицинский центр (встроенный)	30	мкр.Опалиха, ул.Мичурина	внебюджет	1 очередь
21	2 Медицинских центра (встроенные)	60	ул.Новая Московская	внебюджет	1 очередь
22	Медицинский центр (встроенный)	28	ул.Дачная	внебюджет	1 очередь
23	Амбулатория	200	д. Нефедьево	Внебюджет	1 очередь
24	Медицинский центр	50	Нахабино	Внебюджет	Расчетный срок
25	Медицинский центр	33	д. Козино	Внебюджет	Расчетный срок
26	Амбулатория	220	д. Козино	Внебюджет	Расчетный срок
27	Медицинский центр	20	д. Козино	Внебюджет	Расчетный срок
28	Поликлиника	210	д. Козино	Внебюджет	1 очередь
29	Медицинский центр	20	д.Козино	Бюджет	1 очередь
30	Кабинет врача общей практики	20	д. Бузланово, проезд Александра Невского	внебюджет	1 очередь
31	Поликлиника	400	Ильинское-Усово	внебюджет	расчетный срок
32	Детская поликлиника	400	Ильинское-Усово	внебюджет	1 очередь
33	Кабинет врача общей практики	20	д.Александровка	внебюджет	1 очередь
34	Медицинский центр	20	восточнее д.Бузланово	внебюджет	1 очередь
35	Медицинский центр	20	восточнее д.Бузланово	внебюджет	1 очередь
36	Кабинет врача общей практики	25	д.Бузланово	бюджет	расчетный срок
37	Медицинский центр	25	п.Архангельское	внебюджет	1 очередь

№	Наименование объекта	Мощность, пос./смену	Местоположение	Источник финансирования	Очередь реализации
38	Медицинский центр	30	п.Архангельское	внебюджет	расчетный срок
39	Поликлиника	150	д.Глухово	внебюджет	расчетный срок
40	ММДЦ "Ильинская больница"	820	д.Глухово	внебюджет	1 очередь
41	Поликлиника	256	севернее с.Николо-Урюпино	внебюджет	1 очередь
42	Поликлиника	600	д.Путилково, ул.70-летия Победы	внебюджет	1 очередь
43	Амбулатория	410	д.Путилково, Путилковское шоссе.	внебюджет	1 очередь
44	Амбулатория	150	п. Отрадное	внебюджет	1 очередь
45	Поликлиника	205	д. Сабурово	внебюджет	1 очередь
46	Амбулатория	29	п. Светлые Горы	внебюджет	1 очередь
47	Поликлиника	422	п. Отрадное	внебюджет	расчетный срок
48	Поликлиника	100	д. Сабурово	внебюджет	расчетный срок
49	Поликлиника	80	п. Отрадное	внебюджет	расчетный срок
50	Кабинет врача общей практики	4	д. Гаврилково	внебюджет	расчетный срок
51	Поликлиника	660	д. Гаврилково	внебюджет	расчетный срок
	ИТОГО	7898			

Планируемые к строительству и размещению амбулаторно-поликлинические учреждения полностью обеспечат нормативную потребность проектного населения городского округа Красногорск на 1 очередь и на расчетный срок.

Станции скорой помощи

На территории городского округа располагаются станции скорой медицинской помощи мощностью 21 автомобиль скорой помощи.

В соответствии с РНГП МО, минимальная обеспеченность жителей городских округов станциями скорой медицинской помощи составляет 0,1 автомобиль на 1000 жителей.

На существующее население городского округа потребность составляет 23 автомобиля, на перспективное население - 49 автомобилей. Существующий дефицит составляет (-) 2 автомобиля.

На планируемое население необходимо увеличить мощность существующей станции скорой помощи на 28 автомобилей.

Таблица 4.3.2.5. Перечень планируемых станций скорой помощи

№	Наименование объекта	Мощность, автомобилей	Местоположение	Источник финансирования	Очередь реализации
1	Станция скорой помощи при новом корпусе к ГБ №1	3	ул.Карбышева, 4	бюджет	1 очередь
2	Станция скорой помощи при проектируемой больнице	6	д.Козино	внебюджет	расчетный срок
3	Станция скорой помощи	9	Ильинское-Усово	внебюджет	расчетный срок
4	Станция скорой помощи при "Петрово-Дальневской участковой больнице"	6	с.Петрово-Дальнее	бюджет	1 очередь
5	Станция скорой помощи при поликлинике	4	д. Гаврилково	внебюджет	расчетный срок
	ИТОГО	28			

Планируемые к строительству и размещению станции скорой помощи полностью обеспечат нормативную потребность населения городского округа Красногорск в автомобилях скорой помощи.

Таблица 4.3.2.6. Проектная обеспеченность автомобилями скорой помощи

Показатель	Существующее положение	1 очередь	Расчётный срок
Численность населения, чел	231 673	362 068	490 685
Станции скорой помощи, машин	21	30	49
Требуется мест по РНГП МО (0,1 на 1000 жителей)	23	36	49
Рекомендуемое приращение/сокращение мощности к предыдущему периоду	-/-	9	19
Уровень обеспеченности	91%	83%	100%

В соответствии с Приказом Министерства труда и социальной защиты Российской Федерации от 24.11.2014 г. № 934-н, с учетом нормативов градостроительного проектирования, утвержденных постановлением Правительства Московской области от 17.08.2015 №713/30, нормативная потребность на существующее население в Комплексных центрах социального обслуживания на территории городского округа Красногорск, составляет 5 объектов.

В соответствии с РНГП МО, потребность населения в универсальных комплексных центрах социального обслуживания населения (полезная площадь 640 кв.м, мощность: 20 койко-мест – стационарное отделение, 60 мест – полустационарное отделение, 120 чел./день – нестационарное отделение) составляет 1 УКЦСОН на 50 000 населения.

В соответствии с положением РНГП МО планируется размещение универсальных комплексных центров социального обслуживания населения с учетом существующего и планируемого населения:

Таблица 4.3.2.7. Перечень и характеристика центров социального обслуживания населения.

№ п/п	Тип объекта	Адрес	Очередь реализации
1	Универсальный комплексный центр социального обслуживания населения на базе планируемого корпуса ГБ №1	ул.Карбышева, 4	расчетный срок
2	Универсальный комплексный центр социального обслуживания населения на базе существующей ГБ	Речная улица, 27	1 очередь
3	Универсальный комплексный центр социального обслуживания населения (встроенно-пристроенный)	в районе ул. Братьев Горожанкиных, 3	расчетный срок
4	Универсальный комплексный центр социального обслуживания населения (встроенно-пристроенный)	в мкр.Тёплый бетон	1 очередь
5	Универсальный комплексный центр социального обслуживания населения (встроенно-пристроенный)	ул.Московская	1 очередь
6	Универсальный комплексный центр социального обслуживания населения (встроенно-пристроенный)	п. Нахабино	1 очередь
7	Универсальный комплексный центр социального обслуживания населения на базе планируемой больницы	д. Козино	расчетный срок
8	Универсальный комплексный центр социального обслуживания населения (встроенный)	Ильинское-Усово	расчетный срок
9	Универсальный комплексный центр социального обслуживания населения (на базе планируемой больницы)	с.Петрово-Дальнее	1 очередь
10	Универсальный комплексный центр социального обслуживания населения	п. Отрадное	1 очередь
ИТОГО 10 объектов			

Расчет потребности и планируемый уровень обеспеченности населения городского округа Красногорск в учреждениях здравоохранения и социального обеспечения на 1 очередь и расчетный срок генерального плана приведен в таблице 4.3.2.8.

Таблица 4.3.2.8. Уровень обеспеченности учреждениями социального обеспечения.

Показатель	Существующее положение	1 очередь	Расчётный срок
Численность населения, чел	231 673	362 068	490 685
Универсальные комплексные центры социального обслуживания населения, ед.	0	6	10
Требуется единиц по РНГП МО (1 на 50000 жителей)	5	7	10
Рекомендуемое приращение/сокращение мощности к предыдущему периоду	-/-	6	4
Уровень обеспеченности	0%	86%	100%
Дефицит (-) / профицит (+) по нормативу	-5	-1	0
Численность населения, чел	231 673	362 068	490 685
Аптеки, кв.м.	6 300	16 900	29 450
Требуется единиц по РНГП МО (60-70 на 1000)	13 900	21 724	29 441

Показатель	Существующее положение	1 очередь	Расчётный срок
жителей)			
Рекомендуемое приращение/сокращение мощности к предыдущему периоду	-/-	10 600	12 550
Уровень обеспеченности	45%	78%	100%
Дефицит (-) / профицит (+) по нормативу	-7600	-4824	9
Численность населения, чел	231 673	362 068	490 685
Молочные кухни, кв. м	983	2 083	2 983
Требуется площади по РНГП МО (6-8 кв.м на 1000 жителей)	1390	2172	2944
Рекомендуемое приращение/сокращение мощности к предыдущему периоду	-/-	1 100	900
Уровень обеспеченности	71%	96%	101%
Дефицит (-) / профицит (+) по нормативу	-407	-89	39

Таким образом, мероприятия генерального плана позволят обеспечить население городского округа Красногорск всеми необходимыми объектами здравоохранения и социального обслуживания.

4.3.3. Создание условий для обеспечения жителей городского округа услугами связи, общественного питания, торговли и бытового обслуживания:

Нормативная потребность населения городского округа в предприятиях каждого типа составляет:

- предприятия розничной торговли – 354,5 тыс. кв. м. Профицит по фактической обеспеченности составляет (+) 359,14 тыс. кв. м;
- предприятия общественного питания (посадочных мест) – 9267. Профицит по фактической обеспеченности составляет (+) 6453 посадочных мест;
- предприятия бытового обслуживания (рабочих мест) – 2525. Дефицит по фактической обеспеченности составляет (-) 643 рабочих места.

Проектное предложение

На 1 очередь реализации генерального плана планируется строительство отдельно-стоящих и встроено-пристроенных объектов торговли на 80 тыс.кв.м, объектов общественного питания на 1700 посадочных мест и предприятий бытового обслуживания на 2400 раб.мест.

На расчетный срок реализации генерального плана планируется строительство отдельно-стоящих и встроено-пристроенных объектов торговли на 171 тыс.кв.м, объектов общественного питания на 2550 посадочных мест и предприятий бытового обслуживания на 1550 раб.мест.

Таблица 4.3.3.1. Уровень обеспеченности объектами торговли, общественного питания и бытового обслуживания

Показатель	Существующее положение	1 очередь	Расчётный срок
Численность населения, чел.	231 673	362 068	490 685
Предприятия торговли, тыс.кв.м	713,60	793,60	964,60

Показатель	Существующее	1 очередь	Расчётный
Требуется площади по РНГП МО (1530 кв.м на 1000 жителей), тыс.кв.м	354,46	553,96	750,75
Рекомендуемое приращение/сокращение мощности к предыдущему периоду	-/-	80	171
Уровень обеспеченности	201%	143%	128%
Дефицит (-) / профицит (+) по нормативу	359,14	239,64	213,85
Объекты общественного питания мест, всего	15 720	17 420	19 970
Требуется по РНГП МО (40 мест на 1000 жителей), посад.мест	9 267	14 483	19 627
Рекомендуемое приращение/сокращение мощности к предыдущему периоду	-/-	1 700	2 550
Уровень обеспеченности	170%	120%	102%
Дефицит (-) / профицит (+) по нормативу	6 453	2 937	343
Объекты бытового обслуживания рабочих мест, всего	1882	4 282	5 832
Требуется по РНГП МО (10,9 рабочих мест на 1000 жителей), р.м.	2525	3 947	5 348
Рекомендуемое приращение/сокращение мощности к предыдущему периоду	-/-	2 400	1 550
Уровень обеспеченности	75%	109%	106%
Дефицит (-) / профицит (+) по нормативу	-643	335	484

4.3.4. Создание условий для обеспечения жителей городского округа услугами по организации досуга, учреждений культуры, библиотечного обслуживания:

Планируемые мероприятия

Расчет потребности и планируемый уровень обеспеченности населения городского округа Красногорск в учреждениях культуры и искусства на 1 очередь и расчетный срок осуществлен с учётом нормативов градостроительного проектирования, утвержденных постановлением Правительства Московской области от 17.08.2015 № 713/30 и приведен в таблице 4.3.4.1.

Таблица 4.3.4.1. Уровень обеспеченности учреждениями культуры и искусства

Показатель	Существующее положение	1 очередь	Расчётный срок
Численность населения, чел.	231 673	362 068	490 685
Площадь учреждений клубного типа, кв. м	27 470	32 856	39 656
Требуется площади по РНГП МО (20 кв. м на 1000 жителей)	4 633	7 241	9 814
Рекомендуемое приращение/сокращение мощности к предыдущему периоду	-/-	5 386	6 800
Уровень обеспеченности	593%	454%	404%
Дефицит (-) / профицит (+) по нормативу	22837	25615	29842
Количество библиотек, ед.	19	26	49
Требуется библиотек (1 на 10000 жителей), ед.	23	36	49
Рекомендуемое приращение/сокращение мощности к предыдущему периоду	-/-	7	23
Уровень обеспеченности	83%	72%	100%
Дефицит (-) / профицит (+) по нормативу	-4	-10	0

В процессе реализации утвержденных проектов планировок в городском округе Красногорск планируется строительство новых досуговых центров.

Таблица 4.3.4.2. Планируемые учреждения клубного типа.

№	Наименование объекта	Мощность, мест	Мощность, кв.м	Адрес	Источник финансирования	Очередь
1	Досуговый центр	325	1300	вблизи бул.Космонавтов	Внебюджет	1 очередь
2	Досуговый центр	100	400	ул.Народного ополчения	Внебюджет	1 очередь
3	Досуговый центр	120	480	ул.Парковая	Внебюджет	1 очередь
4	Досуговый центр	230	920	ул.Народного ополчения	Внебюджет	1 очередь
5	Досуговый центр	50	200	мкр.Опалиха, вблизи д.Аникеевка	Внебюджет	1 очередь
6	Досуговый центр	21,5	86	ул.Аникиевская	Внебюджет	1 очередь
7	Досуговый центр	300	1200	д. Козино	Внебюджет	расчетный срок
8	Досуговый центр	250	1000	д. Желябино	Внебюджет	расчетный срок
9	Досуговый центр	300	1200	восточнее д.Бузланово	Внебюджет	1 очередь
10	Досуговый центр	225	900	Ильинское- Усово	Внебюджет	Расчетный срок
11	Русский Культурный центр	*	*	д. Путилково	Внебюджет	1 очередь
12	Досуговый центр	200	800	п. Отрадное	Внебюджет	1 очередь
13	Досуговый центр	375	1500	д. Путилково	Внебюджет	Расчетный срок
14	Досуговый центр	375	1500	п. Отрадное	Внебюджет	Расчетный срок
15	Досуговый центр	175	700	п. Светлые горы	Бюджет	Расчетный срок
	ИТОГО	3047	12186			

* мощность объекта уточнится при дальнейших стадиях проектирования

В процессе реализации утвержденных проектов планировок и предложений генерального плана в городском округе Красногорск планируется размещение 31 новых библиотек.

Таблица 4.3.4.3. Планируемые библиотеки

№	Наименование объекта	Кол-во томов	Адрес	Источник финансирования	Очередь
1	Библиотека	16	ул.Парковая	Внебюджет	1 очередь
2	Библиотека	14,8	ул.Народного ополчения	Внебюджет	1 очередь

№	Наименование объекта	Кол-во томов	Адрес	Источник финансирования	Очередь
3	Библиотека	100	вблизи бул.Космонавтов	Внебюджет	1 очередь
4	Библиотека	30	ул. Ленина, 3	Бюджет	Расчетный срок
5	Библиотека	30	мкр.Павшинская пойма	Бюджет	Расчетный срок
6	Библиотека	30	ул.Мира	Бюджет	Расчетный срок
7	Библиотека	30	ул.Октябрьская	Бюджет	Расчетный срок
8	Библиотека	30	мкр.Чернево-2, ул.Ленина	Бюджет	Расчетный срок
9	Библиотека	30	ул.Александра Блока	Бюджет	Расчетный срок
10	Библиотека	30	ул.Железнодорожная	Бюджет	Расчетный срок
11	Библиотека	30	д. Козино	Внебюджет	Расчетный срок
12	Библиотека	30	п. Нахабино	Внебюджет	Расчетный срок
13	Библиотека	30	д. Козино	Внебюджет	Расчетный срок
14	Библиотека	30	д. Желябино	Внебюджет	Расчетный срок
15	Библиотека	30	п. Нахабино (д.Сабурово)	Внебюджет	Расчетный срок
16	Библиотека	30	д. Желябино	Внебюджет	Расчетный срок
17	Библиотека	30	п. Нахабино , Институтская ул.	Бюджет	1 очередь
18	Встроенная библиотека на первых этажах жилых домов	30	п. Нахабино	Бюджет	1 очередь
19	Библиотека	240	Ильинское-Усово	Внебюджет	Расчетный срок
20	Библиотека	30	п.Мечниково	Бюджет	Расчетный срок
21	Библиотека	30	д.Бузланово	Внебюджет	Расчетный срок
22	Библиотека при Русском Культурном центре	30	д. Путилково	Внебюджет	1 очередь
23	Библиотека	30	п. Отрадное	Внебюджет	1 очередь
24	Библиотека	30	д. Сабурово	Внебюджет	Расчетный срок
25	Библиотека	30	д. Сабурово	Внебюджет	Расчетный срок
26	Встроенная библиотека на первых этажах жилых домов	30	д. Гаврилково	Внебюджет	Расчетный срок

№	Наименование объекта	Кол-во томов	Адрес	Источник финансирования	Очередь
27	Библиотека	30	д. Гаврилково	Бюджет	Расчетный срок
28	Библиотека	30	п. Светлые горы	Бюджет	Расчетный срок
29	Библиотека	30	д. Гаврилково	Внебюджет	Расчетный срок
30	Встроенная библиотека на первых этажах жилых домов	30	д. Путилково	Внебюджет	Расчетный срок
	ИТОГО	1151			

4.3.5. Создание условий для развития на территории городского округа массовой физической культуры и спорта, массового отдыха жителей:

Расчет потребности и планируемый уровень обеспеченности населения городского округа Красногорск в спортивных учреждениях на первую очередь и расчетный срок выполнен на основании региональных нормативов по демографическому расчету (таблица 4.3.5.1.).

Таблица 4.3.5.1. Расчет потребности населения в физкультурно-спортивных сооружениях

Показатель	Фактическая обеспеченность	1 очередь	Расчётный срок
Численность населения, чел.	231 673	362 068	490 685
Площадь спортивных плоскостных сооружений кв. м, всего	204,2	335,4	579,1
Требуется площади по РНГП МО (948,3 кв.м на 1000 жителей), тыс.кв.м	219,7	343,3	465,3
Рекомендуемое приращение/сокращение мощности к предыдущему периоду	-/-	131,2	243,7
Уровень обеспеченности	93%	98%	124%
Дефицит (-) / профицит (+) по нормативу	-15,5	-7,9	113,8
Площадь спортивных залов кв.м, всего	29,7	56,7	73,1
Требуется площади по РНГП МО (106 кв.м на 1000 жителей), тыс.кв.м пл. пола	24,6	38,4	52,0
Рекомендуемое приращение/сокращение мощности к предыдущему периоду	-/-	27,0	16,4
Уровень обеспеченности	121%	148%	141%
Дефицит (-) / профицит (+) по нормативу	5,1	18,3	21,1
Площадь зеркала воды бассейнов кв. м, всего	2 980	5 713	6 713
Требуется площади по РНГП МО (9,96 кв.м на 1000 жителей), кв.м зерк.воды	2 307	3 606	4 887
Рекомендуемое приращение/сокращение мощности к предыдущему периоду	-/-	2 733	1 000
Уровень обеспеченности	129%	158%	137%
Дефицит (-) / профицит (+) по нормативу	673	2107	1826

В городском округе Красногорск планируется размещение следующих физкультурно-оздоровительных комплексов с бассейнами (в соответствии с утвержденной градостроительной документацией):

Таблица 4.3.5.2. Планируемые физкультурно-оздоровительные комплексы и бассейны

№	Наименование объекта	Кв.м площади пола	Кв.м зерк.воды	Местоположение	Источник финансирования	Очередь реализации
1	ФОК с бассейном	1080	275	ул.Братьев Горожанкиных	Внебюджет	Расчетный срок
2	Спортивный зал (встроенный) с бассейном	288	275	мкр.Опалиха, вблизи д.Аникеевка	Внебюджет	1 очередь
3	Спортивный зал с бассейном	1080	275	ул.Народного ополчения	Внебюджет	1 очередь
4	ФОК с бассейном	1000	275	ул.Речная	Бюджет	1 очередь
5	Спортивный зал	300	-	ул.Парковая	Внебюджет	1 очередь
6	ФОК с бассейном	1500	275	вблизи бул.Космонавтов	Внебюджет	1 очередь
7	Ледовый дворец	3800	-	ул. Карбышева	Бюджет	1 очередь
8	ФОК с бассейном	500	275	Москворецкий бульвар	Бюджет	1 очередь
9	Реконструкция - строительство ФОК "Зоркий"	2650	-	ул.Речная	Бюджет	1 очередь
10	ФОК с бассейном	1000	225	д. Нефедьево	Внебюджет	1 очередь
11	ФОК	1400	-	п. Нахабино	Бюджет	1 очередь
12	Плавательный бассейн	-	275	д. Бузланово, проезд Александра Невского	Внебюджет	1 очередь
13	Спортивные объекты (спортзалы)	1000	450	Ильинское-Усово	Внебюджет	Расчетный срок
14	ФОК с бассейном	1080	275	восточнее д.Бузланово	Внебюджет	1 очередь
15	Спортивный зал	200	-	п.Архангельское	Внебюджет	1 очередь
16	Спортивный зал	200	-	вблизи д.Глухово	Внебюджет	1 очередь
17	Спортивный зал	230	-	Ильинское-Усово, ул.Экспериментал ьная	Внебюджет	Расчетный срок
18	Спортивный зал	160	-	п.Архангельское	Внебюджет	Расчетный срок
19	Спортивный зал	1080	-	д.Александровка	Внебюджет	1 очередь
20	Спортивный зал (встроенный)	2043	-	Ильинское-Усово	Внебюджет	Расчетный срок
21	Спортивный зал (встроенный)	2043	-	Ильинское-Усово	Внебюджет	Расчетный срок

№	Наименование объекта	Кв.м площади пола	Кв.м зерк.воды	Местоположение	Источник финансирования	Очередь реализации
22	Спортивный зал (встроенный)	2043	-	Ильинское-Усово	Внебюджет	1 очередь
23	Спортивный зал (встроенный)	2043	-	Ильинское-Усово	Внебюджет	1 очередь
24	Спортивный зал (встроенный)	288	-	восточнее д.Бузланово	Внебюджет	1 очередь
25	Спортивный зал (встроенный)	288	-	вблизи д.Глухово	Внебюджет	1 очередь
26	Спортивный зал (встроенный)	288	-	Ильинское-Усово, ул.Экспериментальная	Внебюджет	Расчетный срок
27	Спортивный зал	890	-	д.Глухово	Внебюджет	Расчетный срок
28	Спортивный зал	1150	-	севернее с.Николо-Урюпино	Внебюджет	1 очередь
29	Бассейн (встроенный)	-	133	севернее с.Николо-Урюпино	Внебюджет	1 очередь
30	ФОК с бассейном	1300	225	д. Путилково	Внебюджет	1 очередь
31	ФОК с бассейном	1400	225	п. Отрадное	Внебюджет	1 очередь
32	ФОК	1400	-	п. Отрадное	Внебюджет	расчетный срок
33	ФОК	1400	-	д. Сабурово	Внебюджет	расчетный срок
34	ФОК	1400	-	с. Марьино	Внебюджет	расчетный срок
35	ФОК с бассейном	4500	275	д.Путилково	Внебюджет	расчетный срок
36	ФОК	1330	-	д. Путилково	Внебюджет	1 очередь
37	ФОК	1080	-	д. Путилково	Внебюджет	1 очередь
	ИТОГО	43434	3733			

В городском округе Красногорск планируется размещение следующих плоскостных спортивных сооружений:

- По Проектам планировки территории заложено 355,67 тыс. кв.м плоскостных сооружений.
- По муниципальным программам за бюджетные средства заложено 1 тыс. кв.м плоскостных сооружений.

Таким образом, планируется строительство следующих объектов:

Таблица 4.3.5.3. Планируемые плоскостные спортивные сооружения

№	Наименование объекта	Тыс.кв.м	Местоположение	Источник финансирования	Очередь реализации
---	----------------------	----------	----------------	-------------------------	--------------------

№	Наименование объекта	Тыс.кв.м	Местоположение	Источник финансирования	Очередь реализации
1	Спортивные площадки	8,00	севернее СНТ "Дружба"	Бюджет	Расчетный срок
2	Спортивная площадка	0,49	ул.Островского	Бюджет	1 очередь
3	Спортивная площадка	0,49	Ильинское ш., у д.12	Бюджет	1 очередь
4	Спортивные площадки	5,40	ул.Народного Ополчения	Бюджет	Расчетный срок
5	Спортивные площадки	5,40	ул.Аникеевская	Бюджет	Расчетный срок
6	Спортивные площадки	7,20	ул.Александра Шишкина	Бюджет	Расчетный срок
7	Спортивные площадки	5,40	южнее СНТ "Садовод-Сад-3"	Бюджет	Расчетный срок
8	Спортивные площадки	3,00	мкр.Чернево-1	Бюджет	Расчетный срок
9	Спортивные площадки	2,00	мкр.Чернево-2	Бюджет	Расчетный срок
10	Спортивные площадки	3,60	квартал "Столичный"	Бюджет	Расчетный срок
11	Спортивные площадки	5,40	65-66 км МКАД	Бюджет	Расчетный срок
12	Ледовая площадка	2,50	ул.Маяковского	Бюджет	Расчетный срок
13	В утвержденных ППТ	40,71	на территории ГО Красногорск	Внебюджет	1 очередь / расчетный срок
14	Спортивные площадки	4,50	п. Нахабино	Внебюджет	1 очередь
15	Спортивные площадки	0,60	п. Нахабино	Внебюджет	1 очередь
16	Спортивные площадки	4,50	п. Нахабино	Внебюджет	1 очередь
17	Спортивные площадки	6,40	д. Нефедьево	Внебюджет	1 очередь
18	Спортивные площадки	5,40	д. Нефедьево	Внебюджет	1 очередь
19	Спортивные площадки	5,80	д. Козино	Внебюджет	Расчетный срок
20	Спортивные площадки	5,80	д. Козино	Внебюджет	Расчетный срок
21	Спортивные площадки	2,25	д. Козино	Внебюджет	Расчетный срок

№	Наименование объекта	Тыс.кв.м	Местоположение	Источник финансирования	Очередь реализации
22	Спортивные площадки	0,48	д. Козино	Внебюджет	Расчетный срок
23	Спортивные площадки	28,90	д. Козино	Внебюджет	Расчетный срок
24	Спортивные площадки	2,60	д. Козино	Внебюджет	Расчетный срок
25	Спортивные площадки	0,16	д. Козино	Внебюджет	Расчетный срок
26	Спортивные площадки	4,20	д. Желябино	Внебюджет	Расчетный срок
27	Спортивные площадки	6,50	п. Нахабино (д.Сабурово)	Внебюджет	Расчетный срок
28	Спортивные площадки	0,62	к югу от п. Нахабино	Внебюджет	Расчетный срок
29	Спортивные площадки	1,80	п. Нахабино	Бюджет	1 очередь
30	Спортивные площадки	2,00	п. Нахабино	Бюджет	Расчетный срок
31	Спортивные площадки	17,18	п. Нахабино	Бюджет	1 очередь
32	Спортивные площадки	0,27	п. Нахабино	Внебюджет	Расчетный срок
33	Спортивные площадки	2,50	Ильинское-Усово	Внебюджет	1 очередь
34	Спортивные площадки	1,50	д. Поздняково, вблизи КП "Кленовая Роща"	Внебюджет	1 очередь
35	Спортивные площадки	80,80	Ильинское-Усово	Внебюджет	Расчетный срок
36	Спортивные площадки	1,60	д.Александровка	Внебюджет	1 очередь
37	Спортивные площадки	3,60	Ильинское-Усово, ул.Экспериментальная	Внебюджет	Расчетный срок
38	В утвержденных ППТ	90,00	на территории ГО Красногорск	Внебюджет	1 очередь / расчетный срок
39	Спортивные площадки	6,20	д. Путилково	Внебюджет	1 очередь
40	Спортивные площадки	4,80	д. Путилково	Внебюджет	1 очередь

№	Наименование объекта	Тыс.кв.м	Местоположение	Источник финансирования	Очередь реализации
41	Спортивные площадки	4,80	д. Путилково	Внебюджет	1 очередь
42	Спортивные площадки	7,40	п. Отрадное	Внебюджет	1 очередь
43	Спортивные площадки	8,90	д. Сабурово	Внебюджет	1 очередь
44	Спортивные площадки	23,60	п. Отрадное	Внебюджет	Расчетный срок
45	Спортивные площадки	8,40	д. Сабурово	Внебюджет	Расчетный срок
46	Спортивные площадки	1,90	д. Сабурово	Внебюджет	1 очередь
47	Спортивные площадки	1,50	п. Отрадное	Внебюджет	1 очередь
48	Спортивные площадки	1,80	д. Аристово	Внебюджет	1 очередь
49	Спортивные площадки	0,82	д. Аристово	Внебюджет	1 очередь
50	Спортивные площадки	1,75	д. Аристово	Внебюджет	Расчетный срок
51	Спортивные площадки	0,54	д. Гаврилково	Внебюджет	Расчетный срок
52	Спортивные площадки	0,39	д. Сабурово	Внебюджет	Расчетный срок
53	Спортивные площадки	2,10	д. Сабурово	Внебюджет	Расчетный срок
54	Спортивные площадки	0,30	д. Аристово	Внебюджет	Расчетный срок
55	Спортивные площадки	0,06	д. Аристово	Внебюджет	Расчетный срок
56	Спортивные площадки	0,19	д. Сабурово	Внебюджет	Расчетный срок
57	Спортивные площадки	5,40	с. Марьино	Внебюджет	Расчетный срок
58	Спортивные площадки	8,10	д. Гаврилково	Внебюджет	Расчетный срок
59	Спортивные площадки	6,40	с. Марьино	Бюджет	Расчетный срок
	ИТОГО	464,9			

Проектные предложения полностью покрывают сложившиеся дефициты по существующему положению и на расчетный срок.

4.3.6. Организация ритуальных услуг и содержание мест захоронения:

На территории городского округа нет территориальных резервов под размещение новых кладбищ таким образом, чтобы санитарно-защитные зоны не накрывали существующую или планируемую жилую застройку.

Таким образом, предлагается покрыть проектный дефицит в местах под захоронения за счет организации крупных межпоселенческих кладбищ на территориях соседних муниципальных районов – Истринского, Одинцовского и Рузского района, а также Волоколамского. Необходимая площадь на расчетный срок, с учетом существующего дефицита, составляет 90,27 га (Таблица 4.3.6.1).

Генеральным планом предлагается разработать проекты сокращения санитарно-защитных зон кладбищ на территории городского округа:

- кладбища в д.Козино;
- кладбища в д.Сабурово;
- Нахабинского кладбища;
- Марьинского кладбища;
- Митинского кладбища;
- кладбища в р.п. Нахабино;
- кладбища в с.Ильинское;
- кладбища в с.Николо-Урюпино;
- кладбища в с.Петрово-Дальнее;
- кладбища в д.Тимошкино.

Таблица 4.3.6.1. Обеспеченность местами под захоронения

Показатель	Существующее положение	1 очередь	Расчётный срок
Численность населения, тыс.чел.	231,7	362,1	490,7
Прирост населения, тыс.чел.	-/-	130,39	128,60
Кладбища, га	51,18	109,18	141,45
Требуется по РНПП МО на все население (0,24 га на 1000 жителей)	55,60	86,90	117,76
Требуется по РНПП МО на новое население с учетом сущ.дефицита (0,24 га на 1000 жителей)	дефицит под захоронения на существующее население -28,11 га	31,29	30,86
Рекомендуемое приращение мощности к предыдущему периоду*	-/-	58,00	32,27
Уровень обеспеченности	92%	126%	120%
Дефицит (-) / профицит (+) по нормативу	-28,11	-1,40	0,00

* предлагается покрыть проектный дефицит в местах под захоронения за счет организации крупных межпоселенческих кладбищ на территориях соседних муниципальных районов – Истринского, Одинцовского, Рузского или Волоколамского района.

4.3.7. Обеспечение мер пожарной безопасности:

Генеральным планом предлагается строительство новых пожарных депо и реконструкция существующих (Таблица 4.3.7.1):

Таблица 4.3.7.1. Планируемые объекты пожарной безопасности

№	Наименование объекта	Депо	Количество автомобилей	Адрес	Источник финансирования	Очередь реализации
1	Пожарное депо	1	2	вблизи "Снежком"	Бюджет	1 очередь
2	Пожарное депо	1	8	ул.Светлая	Бюджет	1 очередь
3	Пожарное депо	1	8	ул.Ткацкой Фабрики	Бюджет	Расчетный срок
4	Пожарное депо	1	8	мкр. Южный, ул.Заводская	Бюджет	Расчетный срок
5	Пожарное депо	1	2	д. Нефедьево	Внебюджет	1 очередь
6	Пожарное депо	1	4	д. Желябино	Бюджет	Расчетный срок
7	Пожарное депо	1	4	п. Нахабино	Бюджет	Расчетный срок
8	Пожарное депо	1	4	п. Нахабино	Бюджет	1 очередь
9	Пожарное депо	1	2	южнее д.Тимошкино	Бюджет	1 очередь
10	Пожарное депо	1	12	Ильинское-Усово	Внебюджет	Расчетный срок
11	Пожарное депо	1	2	д.Глухово	Бюджет	Расчетный срок
12	Пожарное депо	1	2	севернее д.Михалково	Бюджет	Расчетный срок
13	Пожарное депо	1	4	д. Сабурово	Бюджет	1 очередь
14	Пожарное депо	1	2	п. Светлые горы	Бюджет	1 очередь
15	Пожарное депо	1	7	д. Гаврилково	Бюджет	Расчетный срок
16	Пожарное депо	1	4	д. Путилково	Бюджет	Расчетный срок
17	Пожарное депо	1	4	п. Отрадное	Бюджет	Расчетный срок
	ИТОГО	17	79			

Мероприятия Генерального плана полностью удовлетворят нормативную потребность в пожарных расчётах на проектное население.

Таблица 4.3.7.2. Уровень обеспеченности пожарными автомобилями

Показатель	Существующее положение	1 очередь	Расчётный срок
Численность населения	231 673	362 067	490 685
Пожарных автомобилей, ед.	20	44	99
Требуется пож.авто по НПБ 101-95 (0,2 на 1000 жителей), автомобилей	46	72	98
Рекомендуемое приращение/сокращение мощности к предыдущему периоду	-/-	24	55
Уровень обеспеченности	43%	61%	101%

Дефицит (-) / профицит (+) по нормативу	-26	-28	1
---	-----	-----	---

4.4. Мероприятия по развитию транспортной инфраструктуры

Развитие автодорожной сети местного значения

Для развития улично-дорожной сети местного значения и обеспечения ее бесперебойной работы с допустимыми уровнями загрузки дорог движением, генеральным планом городского округа Красногорск предусмотрен перечень мероприятий, представленный в таблице ниже.

Таблица 4.4.1 Перечень мероприятий на автомобильных дорогах местного значения, планируемых к реализации в составе генерального плана городского округа

№ п/п	Название автомобильной дороги	Строительство (С) /Реконструкция (Р)	Протяженность в границах городского округа, км	Техническая категория / кол-во полос	Полоса отвода, м
1.	Ул. Вокзальная (г. Красногорск)	Р	0,63	М3/4	-
2.	Ул. Чайковского (г. Красногорск)	Р	0,16	М3/4	-
3.	Железнодорожный проезд (г. Красногорск)	Р	0,41	М3/4	-
4.	Строительный проезд (г. Красногорск)	Р	0,65	М3/4	-
5.	Ул. Лермонтова (мкр. Опалиха)	Р	0,47	М3/4	-
6.	Ул. Опалиха (мкр. Опалиха)	Р	0,88	М3/4	-
7.	Дачный проезд (мкр. Опалиха)	Р	0,35	М3/4	-
8.	Ул. Елизарова (мкр. Опалиха)	Р	0,2	М3/4	-
9.	ул. Геологов (мкр. Опалиха)	Р	0,47	М3/4	-
10.	пр. Островского (мкр. Опалиха)	Р	0,48	М3/4	-
11.	Ул. Фруктовая (г. Красногорск)	Р	1,123	М3/4	-
12.	Ул. Парковая (г. Красногорск)	Р	0,818	М3/4	-
13.	Центральный проезд (г. Красногорск)	Р	0,28	М3/4	-
14.	УДС ЖК «Митино О2»	С	4,4	М3/2	-
15.	Дорога д. Марьино - Дорога от д. Сабурово до мкр. Опалиха	С	1,57	IV/2	24
16.	Дорога от ул. Опалиха – а/д «Аникеевка – Нахабино»	С	1,11	III/2	35
17.	Дорога от а/д «Аникеевка – Нахабино» - подъезд к мкр. Опалиха от п. Новый	С	3,14	IV/2	24
18.	Подъезд к мкр. Опалиха от п. Новый	С	2,1	IV/2	24
19.	Дорога ул. Опалиха – пл. Красногорская	С	3,1	IV/2	24
20.	ул. Железнодорожная – ТПУ «Павшино»	С	1,3	М3/2	-
21.	ул. Успенская (от д.16 до д.24) (г. Красногорск)	С	0,3	М3/2	-
22.	Связка ул. Циолковского – ул. Жуковского (г.	С	0,25	М3/2	-

№ п/п	Название автомобильной дороги	Строительство (С) /Реконструкция (Р)	Протяженность в границах городского округа, км	Техническая категория / кол-во полос	Полоса отвода, м
	Красногорск)				
23.	Проезд от ул. Ленина, д.41 до а/д по ул. Кирова (г. Красногорск)	С	0,15	М3/2	-
24.	УДС в промышленной зоне (М-9 "Балтия" - Ильинское шоссе)	Р	0,93	М3/4	-
25.	УДС в промышленной зоне (М-9 "Балтия" - Ильинское шоссе)	С	1,3	М3/2	-
26.	Ильинский тупик	Р	0,6	М3/4	-
27.	а/д «подъезд к мкр. Опалиха»	С	0,5	IV/2	24
28.	Москворецкий бульвар (г. Красногорск)	Р	0,7	М3/4	-
29.	Ул. Заводская (г. Красногорск)	Р	0,7	М3/4	-
30.	Вокзальный пер. (г. Нахабино)	Р	0,57	М3/4	-
31.	Проектируемая улица от Вокзального пер. до ул. Гражданская (г. Нахабино)	С	0,33	М3/2	-
32.	Проектируемая улица от ул. Советская до ул. Родниковая (г. Нахабино)	С	0,3	М3/2	-
33.	Ул. Школьная (г. Нахабино)	Р	0,72	М3/4	-
34.	Проектируемая УДС в районе комплексной жилой застройки (ул. Володарского) (г. Нахабино)	С	0,83	М3/2	-
35.	Проектируемая УДС в районе малоэтажной жилой застройки (вблизи д. Козино и д. Нефедьево)	С	7,35	М3/2	-
36.	Проектируемая УДС в районе малоэтажной жилой застройки (вблизи д. Козино и д. Нефедьево)	С	3,5	М3/2	-
37.	Проектируемая УДС в жилой застройке (северо-восточная часть р.п. Нахабино)	С	3,6	М3/2	-
38.	Проектируемая УДС в жилой застройке (северо-восточная часть р.п. Нахабино)	С	1,6	М3/2	-
39.	УДС в д. Желябино	С	0,65	М3/2	-
40.	Примыкание к проектируемой а/д «Пятницкое шоссе» от д. Козино	С	0,15	IV/2	24
41.	УДС в проектируемой жилой застройке д. Козино	С	8,4	М3/2	-
42.	УДС в д. Козино	Р	2,4	М3/4	-
43.	УДС в д. Нефедьево	Р	0,8	М3/4	-
44.	УДС в проектируемом ЖК «Ильинские Луга»	С	5,56	М3/2-4	-
45.	УДС в проектируемой застройке ЖК «Бузланово»	С	0,9	М3/2	-
46.	УДС в проектируемой жилой застройке (д. Александровка)	С	2,0	М3/2	-

№ п/п	Название автомобильной дороги	Строительство (С) /Реконструкция (Р)	Протяженность в границах городского округа, км	Техническая категория / кол-во полос	Полоса отвода, м
47.	УДС в проектируемой жилой застройке (д. Поздняково)	С	1,1	М3/2	-
48.	УДС в проектируемом ЖК "Седьмая миля"	С	1,9	М3/2	-
49.	УДС в проектируемой малоэтажной застройке (д. Александровка)	С	1,8	М3/2	-
50.	д. Бузланово, ул. Кооперативная	Р	0,6	М3/4	-
51.	а/д "М-9 "Балтия" - ЖК "Ильинские Луга"	С	0,5	ГУ/2	24
52.	а/д от "Глухово - Николо-Урюпино" к "Аникеевка - Нахабино"	С	2,85	IV/2	24
53.	УДС в проектируемой застройке (севернее с. Николо-Урюпино)	С	2,2	М3/2	-
54.	Подъезды к МФЦ	С	0,7	III/2	36
55.	а/д по жилой застройке от Красногорского кладбища до ул. Сходненская	С	1,9	МУ/4-6	50
56.	а/д от р. Сходня к ул. Барышиха	С	2,1	М3/2	25
57.	УДС в проектируемой жилой застройке д. Аристово (1)	С	2,8	УЖ/2	-
58.	УДС в проектируемой жилой застройке д. Аристово (2)	С	2,2	УЖ/2	-
59.	УДС в проектируемой жилой застройке «Пятницкие кварталы»	С	3,2	УЖ/2	-
60.	УДС в проектируемой жилой застройке "ЗаМитино"	С	1,9	УЖ/2	-
61.	УДС в проектируемой жилой застройке пос. Отрадное (1)	С	0,8	УЖ/2	-
62.	УДС в проектируемой жилой застройке п. Отрадное (2)	С	1,4	УЖ-МУ/2-4	-
63.	УДС п. Отрадное	Р	0,6	М3/2	-
64.	УДС в проектируемой жилой застройке "Мортон Путилково"	С	2,15	УЖ/2	-
65.	УДС от проектируемой застройки до Путилковского шоссе	С	1,1	УЖ/2	-
66.	УДС в с. Ангелово	Р	0,6	УЖ/2	-
67.	Подъезд к Красногорскому кладбищу	Р	0,5	III/4	40
68.	Подъезд к Красногорскому кладбищу	С	1,2	III/4	40
69.	Магистральная улица (ул. Сходненская – Путилковское шоссе)	С	0,45	МУ/6	-
70.	Проектируемая УДС (мкр. Павшино)	С	5,5	М3/2	-
71.	Подъезд к Ильинскому шоссе южнее д. Глухово	С	1,2	М3/2	-
72.	УДС мкр. Николо-Урюпино	С	1,5	МУ/4	-
73.	УДС на территории д. Желябино	С	4,7	М3/2	-
74.	Выход ул. Успенская – Волоколамское ш.	С	0,1	М3/2	-
75.	УДС (д. Сабурово)	Р	1,35	МУ/2	-

№ п/п	Название автомобильной дороги	Строительство (С) /Реконструкция (Р)	Протяженность в границах городского округа, км	Техническая категория / кол-во полос	Полоса отвода, м
76.	УДС (д. Сабурово)	С	1,3	IV/2	24
77.	Волоколамское шоссе-Дачная-50 лет Октября- Железнодорожная	С	1,3	ПТ/-	-
78.	Ул. Заводская – ул. Вокзальная	С	1,4	МУ/2- 4	-
79.	Ул. Транспортная (мкр. Опалиха)	Р	0,5	МЗ/2	-
80.	Ул. Озерная (мкр. Опалиха)	Р	0,9	МЗ/2	-
81.	Ул. Чапаева	Р	1,8	МЗ/2	-
82.	Ул. Фабричная (д. Гаврилково)	Р	1,0	МЗ/2	-
83.	Ул. Центральная	Р	0,8	МУ/2	-
84.	Ул. Центральная	Р	1,0	МЗ/2	-
85.	Ул. Пролетарская	Р	0,65	МЗ/2	-
86.	Ул. Зеленая	Р	0,6	МЗ/2	-
87.	Ул. Новая Слободка	Р	0,8	МЗ/2	-
88.	Ул. Причальная	Р	0,65	МЗ/2	-
89.	а/д от д. Гаврилково до а/д Подъезд к Красногорскому кладбищу	С	0,1	МЗ/2	-
90.	УДС мкр. Опалиха	Р	0,8	МЗ/2	-
91.	А/д от М-9 «Балтия» до жилой застройки	С	1,7	IV/2	-
92.	УДС в д. Глухово	С	1,8	МУ/2	-
93.	Подъезд к ЖК «Митино-Парк»	С	0,5	МЗ/2	-
94.	Аникеевка - Нахабино	С	2,03	III/2	40
	Итого строительство, км:	111,33			
	Итого реконструкция, км:	27,5			

Реализация вышеуказанных мероприятий позволит увеличить протяженность улично-дорожной сети городского округа на 111,33 км. К концу срока реализации мероприятий показатель общей протяженности элементов УДС составит 306,8 км.

С учетом предложений проекта «Схемы территориального планирования транспортного обслуживания Московской области» и настоящего генерального плана ГО Красногорск, общая протяженность автомобильных дорог общего пользования составит 476,2 км, в том числе:

- автомобильные дороги федерального значения общего пользования – 31,4 км;
- автомобильные дороги регионального и межмуниципального значения общего пользования – 138,0 км;
- автомобильные дороги местного значения (УДС) – 306,8 км.

Исходя из общей протяженности автомобильных дорог и общей площади городского округа, плотность сети автодорог на расчетный срок реализации мероприятий составит 2,1 км/км².

В соответствии с Руководством по проектированию городских улиц и дорог (актуализированная редакция 2008 г.), плотность сети магистральных улиц и дорог на расчетный срок должна быть не менее 2,2 км/кв.км. Учитывая площадь городской территории в г. Красногорск на расчетный срок (25,77 кв.км) и строительство новых линейных объектов, плотность сети магистральных улиц и дорог составит 2,2 км/кв.км.

4.5. Мероприятия по созданию условий для массового отдыха населения

Предусмотрено значительное увеличение площади озелененных и благоустроенных территорий общего пользования до 1100,5 га за счет создания парков и скверов во всех районах городского округа в зонах интенсивного развития жилищного строительства. Планируется организация благоустроенных мест для отдыха населения с площадками кратковременного и долговременного отдыха, игровыми площадками для детей разного возраста, летними кафе, площадками для пикников, площадками для наблюдения за природой, прогулочной дорожно-тропиночной сетью, оборудованными биотуалетами и контейнерами для сбора мусора.

5. ТЕХНИКО-ЭКОНОМИЧЕСКИЕ ПОКАЗАТЕЛИ. ПРОЕКТНЫЕ ПРЕДЛОЖЕНИЯ

Показатели	Единица измерения	Существующее положение	Запланировано		Итого
			1 очередь 2023 г.	Расчетный срок 2039 г.	
Население					
Численность постоянного населения на 01.01.2017	тыс. чел.	231,7	130,4	128,6	490,7
Трудовые ресурсы	тыс. чел.	139,4	80,3	107,6	327,3
Количество рабочих мест	тыс. чел.	121,0	69,7	93,4	284,1
Новые рабочие места	тыс. чел.	-	90,6	72,8	163,3
Жилищный фонд					
Жилищный фонд – всего,	тыс. м2	7487,8	5991,3	4088,7	17567,8
Многоквартирная жилая застройка	тыс. м2	6341,3	5838,3	3967,7	16147,3
- многоэтажная жилая застройка	тыс. м2	-	-	-	-
- среднеэтажная многоквартирная жилая застройка	тыс. м2	-	-	-	-
- малоэтажная многоквартирная жилая застройка	тыс. м2	-	-	-	-
Индивидуальная жилая застройка	тыс. м2	1146,5	153,0	121,1	1420,5
Новое жилищное строительство – в том числе:					
Многоквартирная жилая застройка	тыс. м2	-	6185,1	4900,1	11085,2
по ВРИ	тыс. м2	-	-	0,0	0,0
по ППТ	тыс. м2	-	5838,3	3967,7	9806,0
концепции	тыс. м2	-	346,8	932,4	1279,2
иные предложения (администрация, Минимущества МО)	тыс. м2	-	-	-	-
Объекты социально-культурного и коммунально-бытового обслуживания					
Дошкольные образовательные учреждения	мест	10 100	14 701	8 562	33 363
Дошкольные образовательные учреждения	единиц	62	75	42	179
Общеобразовательные школы	мест	25 235	30 440	14 648	70 323
Общеобразовательные школы	единиц	41	42	42	125
Детско-юношеские спортивные школы искусств	мест	1 501	4 976	3 000	9 477
Детско-юношеские спортивные школы искусств	единиц	11			
Детские школы искусств (дополнительное образование детей)	мест	1520	2665	1500	5685
Детские школы искусств (дополнительное образование детей)	единиц	6			
Больничные стационары	койко-мест	1066	489	3267	4822
Больничные стационары	единиц	7	2	3	12

Показатели	Единица измерения	Существующее положение	Запланировано		Итого
			1 очередь 2023 г.	Расчетный срок 2039 г.	
Амбулаторно-поликлинические учреждения	пос./смену	4430	5841	2194	12465
Амбулаторно-поликлинические учреждения	единиц	18	37	13	68
Универсальный комплексный центр социального обслуживания населения (УКЦСОН)	единиц	0	6	4	10
Станции скорой помощи	автомобиль	21	9	19	49
Станции скорой помощи	единиц	2	2	3	7
Универсальный культурно-досуговый центр	единиц				
помещения для культурно-массовой работы с населением, досуга, любительской деятельности и библиотеки	кв. м	27470	5386	6800	39656
зрительные залы	мест	6868	1347	1700	9914
Плоскостные спортивные сооружения	тыс. м2	204,2	131,2	243,7	579,1
Спортивные залы	тыс. м2	29,7	27,0	16,4	73,1
Плавательные бассейны	кв. м зеркала воды	2980	2733	1000	6713
Предприятия торговли	тыс. м2	713,6	80	171	964,6
Предприятия общественного питания	Посад.мест	15720	1700	2550	19970
Предприятия бытового обслуживания	рабочее место	1882	2400	1550	5832
Бани	помывочное место	371	2731	1805	4907
Пожарные депо	единица	3	7	10	20
Пожарные депо	автомобиль	20	24	55	99
Участковые пункты полиции					
количество участковых	чел.	-	-	-	-
площадь помещений	кв. м	-	-	-	-
Многофункциональный центр (МФЦ)	кв. м	2450	2608	2572	9814
Кладбища (открытые)	га	51,2	-	-	51,2
Транспортная инфраструктура					
Железнодорожный транспорт					
Протяжённость магистральных железнодорожных путей	км	14,6	-	-	14,6
Количество главных железнодорожных путей	единиц	2	-	2	4
Количество транспортно-пересадочных узлов на основе железнодорожной станции	единиц	0	3	4	7
Протяжённость линий высокоскоростной специализированной пассажирской магистрали (ВСМ)	км	-	-	-	-

Показатели	Единица измерения	Существующее положение	Запланировано		Итого
			1 очередь 2023 г.	Расчетный срок 2039 г.	
Протяжённость линий рельсового скоростного пассажирского транспорта	км	-	-	19,88	19,88
Водный транспорт					
Количество объектов водного транспорта (пристани, причалы)	единиц	1	-	-	1
Воздушный транспорт					
Количество вертолетных площадок	единиц	4	-	-	4
Водоснабжение					
водопотребление,	тыс. куб. м/сутки	48	71	55	173
Водоотведение					
объем водоотведения на очистные сооружения бытовых стоков	тыс. куб. м/сутки	48	71	55	173
объём поверхностного стока, поступающего на очистные сооружения	тыс. куб. м/час	-	-	-	-
Теплоснабжение					
Расход тепла, всего	Гкал/час	907	3315	2375	6597
- в том числе от централизованных источников	Гкал/час				
- в том числе от децентрализованных источников	Гкал/час				
Газоснабжение					
потребление газа	тыс. куб. м/год	582	900	812	2293
прирост	тыс. куб. м/год	-	900	812	1712
Электроснабжение					
Расчётный прирост нагрузки на шинах 6 (10) кВ ЦП	МВт	2378	998	1768	5144
Связь					
ёмкость телефонной сети	тыс. номеров	-	-	-	-
Объем твёрдых коммунальных отходов от жилого фонда и организаций	тыс. куб. м/год	434,8	399,7	351,5	1186,1
Озелененные территории общего пользования	га	459	421,9	0	880,9
Земли СХ	га				
Мелиорированные	га	264,0	264,0	264,0	264,0
Особо ценные	га	316,1	316,1	316,1	316,1
Перевод земель СХ назначения в земли других категорий, из них					
в земли населенных пунктов	га	-	59,5	0,0	59,5
в земли промышленности	га	-	-	-	-
иное	га	-	-	-	-

ГРАФИЧЕСКИЕ МАТЕРИАЛЫ

ПРИЛОЖЕНИЕ 1. Перечень земельных участков категории земель промышленности, энергетики, транспорта, связи, радиовещания, телевидения, информатики, земли для обеспечения космической деятельности, земли обороны, безопасности и земли иного специального назначения, земли сельскохозяйственного назначения, земли с неустановленной категорией, земли особо охраняемых территорий и объектов для перевода в границы населенных пунктов.

№	Кадастровый номер	Категория земель	Населенный пункт	Планируемая функция	Площадь участка, га
1	50:00:0000000:1120	земли промышленности...	рабочий поселок Нахабино	О1	0,0491
2	50:00:0000000:1120	земли промышленности...	рабочий поселок Нахабино	Т1	0,0491
3	50:00:0000000:1120	земли промышленности...	рабочий поселок Нахабино	Р1	0,0491
4	50:08:0050215:2	земли сельскохозяйственного назначения	город Красногорск	П	0,0221
5	50:08:0050236:2	земли сельскохозяйственного назначения	город Красногорск	О1	0,0599
6	50:08:0050236:2	земли сельскохозяйственного назначения	город Красногорск	Т1	0,0599
7	50:09:0000000:191465	земли сельскохозяйственного назначения	деревня Аристово	Ж2	6,5827
8	50:09:0000000:191465	земли сельскохозяйственного назначения	деревня Аристово	СХ3	6,5827
9	50:09:0000000:191465	земли сельскохозяйственного назначения	деревня Аристово	Ж2	6,5827
10	50:09:0070419:4	категория не установлена	деревня Аристово	Ж2	0,0117
11	50:11:0000000:101	земли сельскохозяйственного назначения	поселок Ильинское-Усово	СХ2	0,1028
12	50:11:0000000:102	земли сельскохозяйственного назначения	поселок Ильинское-Усово	СХ2	0,0975
13	50:11:0000000:103	земли сельскохозяйственного назначения	поселок Ильинское-Усово	СХ2	0,0824
14	50:11:0000000:104	земли сельскохозяйственного назначения	поселок Ильинское-Усово	СХ2	0,065
15	50:11:0000000:120	земли особо охраняемых территорий и объектов	город Красногорск	Ж2	1,5993
16	50:11:0000000:129	земли промышленности...	деревня Михалково	О1	0,2473
17	50:11:0000000:155717	земли промышленности...	город Красногорск	Т1	3,4681
18	50:11:0000000:155736	земли промышленности...	город Красногорск	Ж2	4,1606
19	50:11:0000000:155736	земли промышленности...	город Красногорск	О1	4,1606
20	50:11:0000000:155736	земли промышленности...	город Красногорск	Ж2	4,1606
21	50:11:0000000:155736	земли промышленности...	город Красногорск	Т1	4,1606
22	50:11:0000000:155737	земли промышленности...	город Красногорск	Ж1	9,9788
23	50:11:0000000:155737	земли промышленности...	город Красногорск	Т1	9,9788
24	50:11:0000000:155737	земли промышленности...	город Красногорск	Т1	9,9788
25	50:11:0000000:155737	земли промышленности...	город Красногорск	Ж2	9,9788
26	50:11:0000000:155737	земли промышленности...	город Красногорск	Ж2	9,9788
27	50:11:0000000:155737	земли промышленности...	город Красногорск	Т1	9,9788
28	50:11:0000000:155737	земли промышленности...	город Красногорск	Ж2	9,9788
29	50:11:0000000:155737	земли промышленности...	город Красногорск	О5	9,9788
30	50:11:0000000:155737	земли промышленности...	город Красногорск	Ж2	9,9788
31	50:11:0000000:155737	земли промышленности...	город Красногорск	Р1	9,9788

№	Кадастровый номер	Категория земель	Населенный пункт	Планируемая функция	Площадь участка, га
32	50:11:0000000:155737	земли промышленности...	город Красногорск	О1	9,9788
33	50:11:0000000:155737	земли промышленности...	город Красногорск	Ж2	9,9788
34	50:11:0000000:155737	земли промышленности...	город Красногорск	Т1	9,9788
35	50:11:0000000:155737	земли промышленности...	город Красногорск	Р9	9,9788
36	50:11:0000000:155737	земли промышленности...	город Красногорск	Ж2	9,9788
37	50:11:0000000:155737	земли промышленности...	город Красногорск	О1	9,9788
38	50:11:0000000:155737	земли промышленности...	город Красногорск	Ж1	9,9788
39	50:11:0000000:155738	земли промышленности...	город Красногорск	Р1	2,2478
40	50:11:0000000:155738	земли промышленности...	город Красногорск	Т1	2,2478
41	50:11:0000000:155738	земли промышленности...	город Красногорск	Ж1	2,2478
42	50:11:0000000:155738	земли промышленности...	город Красногорск	Р1	2,2478
43	50:11:0000000:155738	земли промышленности...	город Красногорск	Т1	2,2478
44	50:11:0000000:155738	земли промышленности...	город Красногорск	Ж1	2,2478
45	50:11:0000000:155775	земли промышленности...	деревня Аристово	О1	5,0927
46	50:11:0000000:155775	земли промышленности...	деревня Аристово	Ж2	5,0927
47	50:11:0000000:155775	земли промышленности...	деревня Аристово	Т1	5,0927
48	50:11:0000000:169624	земли сельскохозяйственного назначения	поселок Ильинское-Усово	СХ2	0,1276
49	50:11:0000000:169682	земли сельскохозяйственного назначения	деревня Тимошкино	СХ2	6,3593
50	50:11:0000000:169919	земли сельскохозяйственного назначения	поселок Ильинское-Усово	СХ2	0,1436
51	50:11:0000000:169940	земли промышленности...	деревня Грибаново	Ж2	0,2122
52	50:11:0000000:170288	земли промышленности...	поселок Отрадное	О1	0,1925
53	50:11:0000000:170288	земли промышленности...	поселок Отрадное	Т1	0,1925
54	50:11:0000000:170373	земли промышленности...	город Красногорск	П	6,0061
55	50:11:0000000:170373	земли промышленности...	город Красногорск	СП5	6,0061
56	50:11:0000000:170373	земли промышленности...	город Красногорск	Т1	6,0061
57	50:11:0000000:170373	земли промышленности...	город Красногорск	Т1	6,0061
58	50:11:0000000:170373	земли промышленности...	город Красногорск	Ж2	6,0061
59	50:11:0000000:170373	земли промышленности...	город Красногорск	СХ2	6,0061
60	50:11:0000000:170373	земли промышленности...	город Красногорск	Т1	6,0061
61	50:11:0000000:170373	земли промышленности...	город Красногорск	П	6,0061
62	50:11:0000000:170436	земли промышленности...	поселок Светлые Горы	Т1	0,3684
63	50:11:0000000:170759	земли лесного фонда	город Красногорск	Р3	9,302
64	50:11:0000000:170759	земли лесного фонда	город Красногорск	Р1	9,302
65	50:11:0000000:170838	земли сельскохозяйственного назначения	село Петрово-Дальнее	О3	0,4878
66	50:11:0000000:170838	земли сельскохозяйственного назначения	село Петрово-Дальнее	Р3	0,4878
67	50:11:0000000:170838	земли сельскохозяйственного назначения	село Петрово-Дальнее	Ж1	0,4878
68	50:11:0000000:171447	категория не установлена	деревня Путилково	Т1	0,7083
69	50:11:0000000:171537	земли промышленности...	деревня Путилково	Т1	2,6594
70	50:11:0000000:223	земли сельскохозяйственного назначения	поселок Ильинское-Усово	СХ2	0,361
71	50:11:0000000:261	земли сельскохозяйственного	поселок Ильинское-	СХ2	0,045

№	Кадастровый номер	Категория земель	Населенный пункт	Планируемая функция	Площадь участка, га
		назначения	Усово		
72	50:11:0000000:284	земли промышленности...	деревня Глухово	ОЗ	0,4351
73	50:11:0000000:284	земли промышленности...	деревня Глухово	Р1	0,4351
74	50:11:0000000:342	категория не установлена	деревня Сабурово	Ж2	0,02
75	50:11:0000000:346	земли сельскохозяйственного назначения	село Николо-Урюпино	Р1	8,9394
76	50:11:0000000:347	земли сельскохозяйственного назначения	город Красногорск	СХ2	0,0728
77	50:11:0010104:11	категория не установлена	город Красногорск	Ж2	0,0421
78	50:11:0010104:12	категория не установлена	город Красногорск	Ж2	0,0084
79	50:11:0010104:22	категория не установлена	город Красногорск	СП1	10,1296
80	50:11:0010104:22	категория не установлена	город Красногорск	Т1	10,1296
81	50:11:0010104:2412	земли промышленности...	город Красногорск	П	0,4797
82	50:11:0010104:2414	земли промышленности...	город Красногорск	П	0,2237
83	50:11:0010104:475	категория не установлена	город Красногорск	Р4	0,9816
84	50:11:0010104:563	земли промышленности...	город Красногорск	М	0,845
85	50:11:0010104:564	земли промышленности...	город Красногорск	М	2,0065
86	50:11:0010104:7	категория не установлена	город Красногорск	Ж2	0,0255
87	50:11:0010104:7337	земли промышленности...	город Красногорск	М	0,4808
88	50:11:0010104:7338	земли промышленности...	город Красногорск	М	0,3642
89	50:11:0010104:76	категория не установлена	город Красногорск	Ж2	0,003
90	50:11:0010104:77	категория не установлена	город Красногорск	Ж2	0,0233
91	50:11:0010104:8	категория не установлена	город Красногорск	Ж2	0,0249
92	50:11:0010104:9544	земли промышленности...	город Красногорск	Т1	0,0109
93	50:11:0010104:9544	земли промышленности...	город Красногорск	Ж2	0,0109
94	50:11:0010104:9547	земли промышленности...	город Красногорск	Т1	0,0235
95	50:11:0010105:10	категория не установлена	город Красногорск	Р4	0,0094
96	50:11:0010106:3	категория не установлена	город Красногорск	Ж1	0,0082
97	50:11:0010106:4	категория не установлена	город Красногорск	Ж1	0,0039
98	50:11:0010107:112	категория не установлена	город Красногорск	Ж1	0,0027
99	50:11:0010107:8	категория не установлена	город Красногорск	ОЗ	2,4567
100	50:11:0010107:9	категория не установлена	город Красногорск	ОЗ	0,0833
101	50:11:0010111:146	категория не установлена	город Красногорск	Р1	0,9016
102	50:11:0010111:146	категория не установлена	город Красногорск	Ж2	0,9016
103	50:11:0010111:146	категория не установлена	город Красногорск	Р1	0,9016
104	50:11:0010111:146	категория не установлена	город Красногорск	Р1	0,9016
105	50:11:0010111:146	категория не установлена	город Красногорск	Р1	0,9016
106	50:11:0010111:146	категория не установлена	город Красногорск	Т1	0,9016
107	50:11:0010111:146	категория не установлена	город Красногорск	Ж2	0,9016
108	50:11:0010111:149	категория не установлена	город Красногорск	Ж1	0,0106
109	50:11:0010111:150	категория не установлена	город Красногорск	Ж1	0,1157
110	50:11:0010201:84	земли сельскохозяйственного назначения	город Красногорск	О2	0,8945
111	50:11:0010201:84	земли сельскохозяйственного назначения	город Красногорск	СХ2	0,8945

№	Кадастровый номер	Категория земель	Населенный пункт	Планируемая функция	Площадь участка, га
112	50:11:0010201:84	земли сельскохозяйственного назначения	город Красногорск	Ж1	0,8945
113	50:11:0010202:112	категория не установлена	город Красногорск	Р4	0,3796
114	50:11:0010202:8	категория не установлена	город Красногорск	Ж1	0,1524
115	50:11:0010204:144	категория не установлена	город Красногорск	Р4	0,2204
116	50:11:0010205:14	категория не установлена	город Красногорск	Ж2	0,0128
117	50:11:0010205:15	категория не установлена	город Красногорск	Ж2	0,0019
118	50:11:0010208:126	категория не установлена	город Красногорск	Ж2	0,06
119	50:11:0010208:126	категория не установлена	город Красногорск	Ж2	0,06
120	50:11:0010208:126	категория не установлена	город Красногорск	Ж2	0,06
121	50:11:0010208:26	категория не установлена	город Красногорск	Ж2	0,0352
122	50:11:0010208:26	категория не установлена	город Красногорск	Ж2	0,0352
123	50:11:0010208:27	категория не установлена	город Красногорск	Ж2	0,03
124	50:11:0010208:8	категория не установлена	город Красногорск	Ж2	0,0271
125	50:11:0010208:9	категория не установлена	город Красногорск	Ж2	0,0031
126	50:11:0010209:177	категория не установлена	город Красногорск	Ж2	0,0043
127	50:11:0010209:178	категория не установлена	город Красногорск	Ж2	0,0243
128	50:11:0010209:3075	категория не установлена	город Красногорск	Ж2	0,1035
129	50:11:0010210:11	категория не установлена	город Красногорск	Ж2	0,0547
130	50:11:0010210:12	категория не установлена	город Красногорск	Ж2	0,0021
131	50:11:0010210:14	категория не установлена	город Красногорск	Ж2	0,0251
132	50:11:0010210:15	категория не установлена	город Красногорск	Ж2	0,0021
133	50:11:0010210:29	категория не установлена	город Красногорск	Ж2	0,017
134	50:11:0010212:133	категория не установлена	город Красногорск	Ж2	0,0131
135	50:11:0010212:134	категория не установлена	город Красногорск	Ж2	0,0208
136	50:11:0010212:15	категория не установлена	город Красногорск	О4	0,0171
137	50:11:0010212:15	категория не установлена	город Красногорск	О4	0,0171
138	50:11:0010212:16	категория не установлена	город Красногорск	О4	0,002
139	50:11:0010213:2	категория не установлена	город Красногорск	Ж2	0,001
140	50:11:0010213:3	категория не установлена	город Красногорск	Ж2	0,0217
141	50:11:0010213:5	категория не установлена	город Красногорск	Ж2	0,0087
142	50:11:0010213:6	категория не установлена	город Красногорск	Ж2	0,002
143	50:11:0010302:42	категория не установлена	город Красногорск	О4	0,0111
144	50:11:0010302:43	категория не установлена	город Красногорск	О4	0,1722
145	50:11:0010302:43	категория не установлена	город Красногорск	Ж1	0,1722
146	50:11:0010303:4	категория не установлена	город Красногорск	Ж1	0,4864
147	50:11:0010303:5	категория не установлена	город Красногорск	Ж1	0,0332
148	50:11:0010304:20	категория не установлена	город Красногорск	Т1	4,5797
149	50:11:0010304:20	категория не установлена	город Красногорск	Т1	4,5797
150	50:11:0010304:20	категория не установлена	город Красногорск	Т1	4,5797
151	50:11:0010306:1488	земли промышленности...	город Красногорск	Т1	0,0176
152	50:11:0010306:1489	земли промышленности...	город Красногорск	Т1	0,3411
153	50:11:0010306:1490	земли промышленности...	город Красногорск	Ж1	0,1414
154	50:11:0010306:1491	земли промышленности...	город Красногорск	Т1	0,0875

№	Кадастровый номер	Категория земель	Населенный пункт	Планируемая функция	Площадь участка, га
155	50:11:0010306:1492	земли промышленности...	город Красногорск	Ж1	0,2049
156	50:11:0010306:1493	земли промышленности...	город Красногорск	T1	0,0393
157	50:11:0010306:1493	земли промышленности...	город Красногорск	T2	0,0393
158	50:11:0010306:1493	земли промышленности...	город Красногорск	T1	0,0393
159	50:11:0010306:186	категория не установлена	город Красногорск	T1	0,0197
160	50:11:0010306:186	категория не установлена	город Красногорск	T1	0,0197
161	50:11:0010306:187	категория не установлена	город Красногорск	T1	0,0127
162	50:11:0010401:104	категория не установлена	город Красногорск	Ж1	0,0816
163	50:11:0010401:105	категория не установлена	город Красногорск	Ж1	0,0816
164	50:11:0010401:40	категория не установлена	город Красногорск	Ж1	0,1696
165	50:11:0010401:41	категория не установлена	город Красногорск	Ж1	0,3308
166	50:11:0010401:89	категория не установлена	город Красногорск	T1	0,6803
167	50:11:0010401:89	категория не установлена	город Красногорск	O3	0,6803
168	50:11:0010401:90	категория не установлена	город Красногорск	T1	2,2882
169	50:11:0010401:90	категория не установлена	город Красногорск	Ж1	2,2882
170	50:11:0010402:12	категория не установлена	город Красногорск	T1	0,9591
171	50:11:0010402:12	категория не установлена	город Красногорск	O3	0,9591
172	50:11:0010402:12	категория не установлена	город Красногорск	Ж1	0,9591
173	50:11:0010402:4	категория не установлена	город Красногорск	Ж1	0,4501
174	50:11:0010402:5	категория не установлена	город Красногорск	Ж1	0,4899
175	50:11:0010403:106	земли промышленности...	город Красногорск	T1	0,1863
176	50:11:0010403:26	категория не установлена	город Красногорск	Ж1	0,4184
177	50:11:0010403:29	категория не установлена	город Красногорск	Ж1	0,4184
178	50:11:0010404:19	категория не установлена	город Красногорск	Ж1	0,0347
179	50:11:0010404:20	категория не установлена	город Красногорск	K	0,079
180	50:11:0010404:2558	категория не установлена	город Красногорск	Ж2	0,1102
181	50:11:0010406:662	категория не установлена	город Красногорск	Ж2	0,16
182	50:11:0010406:665	категория не установлена	город Красногорск	Ж2	0,1272
183	50:11:0010411:383	категория не установлена	город Красногорск	Ж2	0,0355
184	50:11:0010411:388	категория не установлена	город Красногорск	Ж2	0,076
185	50:11:0010412:56	категория не установлена	город Красногорск	Ж2	0,0042
186	50:11:0010412:57	категория не установлена	город Красногорск	Ж2	0,0478
187	50:11:0010413:27	категория не установлена	город Красногорск	Ж2	0,0132
188	50:11:0010413:28	категория не установлена	город Красногорск	Ж2	0,008
189	50:11:0010413:30	категория не установлена	город Красногорск	Ж2	0,0086
190	50:11:0010413:31	категория не установлена	город Красногорск	Ж2	0,0012
191	50:11:0010416:108	земли промышленности...	город Красногорск	O1	7,7817
192	50:11:0010416:109	земли промышленности...	город Красногорск	O1	2,8205
193	50:11:0010416:114	земли промышленности...	город Красногорск	O1	2,1141
194	50:11:0010416:116	земли промышленности...	город Красногорск	O1	2,0231
195	50:11:0010416:25	земли промышленности...	город Красногорск	O1	0,8999
196	50:11:0010416:288	земли промышленности...	город Красногорск	O1	0,1848
197	50:11:0010416:289	земли промышленности...	город Красногорск	O1	0,1516

№	Кадастровый номер	Категория земель	Населенный пункт	Планируемая функция	Площадь участка, га
198	50:11:0010416:289	земли промышленности...	город Красногорск	О1	0,1516
199	50:11:0010416:297	категория не установлена	город Красногорск	Ж2	0,0496
200	50:11:0010416:308	земли промышленности...	город Красногорск	О1	0,004
201	50:11:0010416:309	земли промышленности...	город Красногорск	О1	0,1024
202	50:11:0010416:313	земли промышленности...	город Красногорск	О1	0,3002
203	50:11:0010416:314	земли промышленности...	город Красногорск	О1	0,1602
204	50:11:0010416:320	земли промышленности...	город Красногорск	О1	1,7929
205	50:11:0010416:3390	земли промышленности...	город Красногорск	О1	0,0172
206	50:11:0010416:3394	земли промышленности...	город Красногорск	О1	0,0189
207	50:11:0010416:3588	земли промышленности...	город Красногорск	О1	0,0885
208	50:11:0010416:3596	земли промышленности...	город Красногорск	О1	0,0511
209	50:11:0010416:3979	земли промышленности...	город Красногорск	О1	0,0025
210	50:11:0010416:3981	земли промышленности...	город Красногорск	О1	0,3561
211	50:11:0010416:3991	земли промышленности...	город Красногорск	О1	0,0152
212	50:11:0010416:4169	земли промышленности...	город Красногорск	О1	0,0091
213	50:11:0010416:4170	земли промышленности...	город Красногорск	О1	0,1407
214	50:11:0010416:4175	земли промышленности...	город Красногорск	О1	0,0673
215	50:11:0010416:4188	земли промышленности...	город Красногорск	О1	7,1591
216	50:11:0010416:4196	земли промышленности...	город Красногорск	О1	0,6448
217	50:11:0010416:4197	земли промышленности...	город Красногорск	О1	0,0129
218	50:11:0010416:4198	земли промышленности...	город Красногорск	О1	0,0026
219	50:11:0010416:4201	земли промышленности...	город Красногорск	О1	0,0061
220	50:11:0010416:4227	земли промышленности...	город Красногорск	О1	0,0551
221	50:11:0010416:4749	земли промышленности...	город Красногорск	О1	2,3072
222	50:11:0010416:4750	земли промышленности...	город Красногорск	О1	0,6471
223	50:11:0010416:4759	земли промышленности...	город Красногорск	О1	0,9097
224	50:11:0010416:508	земли промышленности...	город Красногорск	О1	0,7839
225	50:11:0010416:5176	земли промышленности...	город Красногорск	О1	0,01
226	50:11:0010416:5180	земли промышленности...	город Красногорск	О1	0,0425
227	50:11:0010416:5187	земли промышленности...	город Красногорск	О1	5,3416
228	50:11:0010416:5188	земли промышленности...	город Красногорск	О1	0,0036
229	50:11:0010416:5189	земли промышленности...	город Красногорск	О1	0,6175
230	50:11:0010416:5191	земли промышленности...	город Красногорск	О1	0,0027
231	50:11:0010416:5210	земли промышленности...	город Красногорск	О1	4,2974
232	50:11:0010416:5224	земли промышленности...	город Красногорск	О1	0,8697
233	50:11:0010416:5225	земли промышленности...	город Красногорск	О1	12,6691
234	50:11:0010416:5245	земли промышленности...	город Красногорск	О1	0,0115
235	50:11:0010416:5246	земли промышленности...	город Красногорск	О1	0,02
236	50:11:0010416:5248	земли промышленности...	город Красногорск	О1	0,0014
237	50:11:0010416:5250	земли промышленности...	город Красногорск	О1	0,0021
238	50:11:0010416:5253	земли промышленности...	город Красногорск	О1	0,1616
239	50:11:0010416:5254	земли промышленности...	город Красногорск	О1	0,0959
240	50:11:0010416:5257	земли промышленности...	город Красногорск	О1	0,9277

№	Кадастровый номер	Категория земель	Населенный пункт	Планируемая функция	Площадь участка, га
241	50:11:0010416:5276	земли промышленности...	город Красногорск	О1	1,0882
242	50:11:0010416:58	земли промышленности...	город Красногорск	О1	0,004
243	50:11:0010416:599	земли промышленности...	город Красногорск	О1	0,0403
244	50:11:0010416:600	земли промышленности...	город Красногорск	О1	0,6596
245	50:11:0010416:606	земли промышленности...	город Красногорск	О1	3,1771
246	50:11:0010416:609	земли промышленности...	город Красногорск	О1	1,0828
247	50:11:0010416:612	земли промышленности...	город Красногорск	О1	1,8506
248	50:11:0010416:6767	земли промышленности...	город Красногорск	О1	0,0427
249	50:11:0010416:7431	земли промышленности...	город Красногорск	О1	0,0534
250	50:11:0010416:7432	земли промышленности...	город Красногорск	О1	1,9339
251	50:11:0010416:7439	земли промышленности...	город Красногорск	О1	3,9315
252	50:11:0010416:7440	земли промышленности...	город Красногорск	О1	17,9963
253	50:11:0010416:7440	земли промышленности...	город Красногорск	О1	17,9963
254	50:11:0010416:7441	земли промышленности...	город Красногорск	О1	3,1026
255	50:11:0010416:7442	земли промышленности...	город Красногорск	О1	3,9928
256	50:11:0010416:7445	земли промышленности...	город Красногорск	О1	0,0994
257	50:11:0010416:7446	земли промышленности...	город Красногорск	О1	1,6688
258	50:11:0010416:7511	земли промышленности...	город Красногорск	О1	0,5149
259	50:11:0010416:87	земли промышленности...	город Красногорск	О1	0,1393
260	50:11:0010417:110	категория не установлена	город Красногорск	Ж2	0,0012
261	50:11:0010417:18295	земли промышленности...	город Красногорск	М	0,0193
262	50:11:0010417:18296	земли промышленности...	город Красногорск	М	0,2584
263	50:11:0010417:18302	земли промышленности...	город Красногорск	М	0,0061
264	50:11:0010417:18303	земли промышленности...	город Красногорск	М	0,0136
265	50:11:0010417:22178	земли промышленности...	город Красногорск	М	0,0151
266	50:11:0010417:22179	земли промышленности...	город Красногорск	М	0,0049
267	50:11:0010417:29	земли промышленности...	город Красногорск	М	0,0177
268	50:11:0010417:29	земли промышленности...	город Красногорск	Т1	0,0177
269	50:11:0010417:31	земли промышленности...	город Красногорск	М	0,0164
270	50:11:0010417:31	земли промышленности...	город Красногорск	Т1	0,0164
271	50:11:0010417:313	земли сельскохозяйственного назначения	город Красногорск	Р4	1,0252
272	50:11:0010417:3211	земли промышленности...	город Красногорск	М	0,0733
273	50:11:0010417:9557	земли промышленности...	город Красногорск	К	0,0074
274	50:11:0010417:9558	земли промышленности...	город Красногорск	К	0,3356
275	50:11:0020109:3	категория не установлена	деревня Козино	К	0,2949
276	50:11:0020111:155	категория не установлена	деревня Желябино	Ж2	0,0154
277	50:11:0020111:192	категория не установлена	деревня Желябино	Ж2	0,0227
278	50:11:0020113:42	категория не установлена	деревня Козино	Ж2	0,0128
279	50:11:0020113:43	категория не установлена	деревня Козино	Ж2	0,0094
280	50:11:0020113:46	категория не установлена	деревня Козино	Ж2	0,0016
281	50:11:0020114:262	категория не установлена	деревня Козино	Ж2	0,0414
282	50:11:0020116:1370	категория не установлена	деревня Желябино	Ж2	0,1225
283	50:11:0020116:1371	категория не установлена	деревня Желябино	Ж2	0,118

№	Кадастровый номер	Категория земель	Населенный пункт	Планируемая функция	Площадь участка, га
284	50:11:0020116:1418	категория не установлена	деревня Желябино	Ж2	0,042
285	50:11:0020117:204	категория не установлена	деревня Желябино	Ж2	0,063
286	50:11:0020117:24	категория не установлена	деревня Желябино	Ж2	0,0373
287	50:11:0020117:25	категория не установлена	деревня Желябино	Ж2	0,036
288	50:11:0020202:1696	категория не установлена	город Красногорск	Ж2	0,131
289	50:11:0020203:68	категория не установлена	деревня Сабурово	Ж2	0,0647
290	50:11:0020203:69	категория не установлена	деревня Сабурово	Ж2	0,0907
291	50:11:0020203:70	категория не установлена	деревня Сабурово	Ж2	0,5617
292	50:11:0020203:74	земли сельскохозяйственного назначения	деревня Сабурово	СХ2	0,088
293	50:11:0020203:74	земли сельскохозяйственного назначения	деревня Сабурово	Ж2	0,088
294	50:11:0020203:93	земли сельскохозяйственного назначения	деревня Сабурово	СХ2	0,08
295	50:11:0020203:93	земли сельскохозяйственного назначения	деревня Сабурово	Ж2	0,08
296	50:11:0020204:10	категория не установлена	деревня Сабурово	Ж2	0,01
297	50:11:0020204:11	категория не установлена	деревня Сабурово	Ж2	0,0105
298	50:11:0020204:185	земли промышленности...	деревня Сабурово	СП1	3,0871
299	50:11:0020204:185	земли промышленности...	деревня Сабурово	Ж2	3,0871
300	50:11:0020204:373	земли сельскохозяйственного назначения	деревня Сабурово	СХ3	0,2578
301	50:11:0020204:374	земли сельскохозяйственного назначения	деревня Сабурово	СХ3	0,3332
302	50:11:0020204:375	земли сельскохозяйственного назначения	деревня Сабурово	СХ3	0,1863
303	50:11:0020206:281	категория не установлена	деревня Сабурово	Ж2	0,2008
304	50:11:0020206:323	категория не установлена	деревня Сабурово	Ж2	0,15
305	50:11:0020206:324	категория не установлена	деревня Сабурово	Ж2	0,02
306	50:11:0020206:80	категория не установлена	деревня Сабурово	Ж2	0,0399
307	50:11:0020206:81	категория не установлена	деревня Сабурово	Ж2	0,0411
308	50:11:0020207:4	категория не установлена	город Красногорск	Р5	0,1361
309	50:11:0020208:1559	категория не установлена	город Красногорск	Ж2	0,2
310	50:11:0020211:21	категория не установлена	город Красногорск	Ж2	0,0078
311	50:11:0020211:22	категория не установлена	город Красногорск	Ж2	0,0383
312	50:11:0020211:25	категория не установлена	город Красногорск	Ж2	0,0346
313	50:11:0020211:26	категория не установлена	город Красногорск	Ж2	0,0028
314	50:11:0020211:28	категория не установлена	город Красногорск	Ж2	0,0138
315	50:11:0020211:29	категория не установлена	город Красногорск	Ж2	0,0082
316	50:11:0020211:30	категория не установлена	город Красногорск	Ж2	0,0151
317	50:11:0020213:15	земли промышленности...	город Красногорск	Ж1	0,4977
318	50:11:0020213:16741	земли промышленности...	город Красногорск	Ж2	0,4198
319	50:11:0020213:16741	земли промышленности...	город Красногорск	О1	0,4198
320	50:11:0020213:16741	земли промышленности...	город Красногорск	Т1	0,4198
321	50:11:0020214:13	категория не установлена	деревня Сабурово	Ж2	0,0309
322	50:11:0020215:142	категория не установлена	деревня Аристово	Ж2	0,21
323	50:11:0020215:151	категория не установлена	деревня Аристово	Ж2	0,0558

№	Кадастровый номер	Категория земель	Населенный пункт	Планируемая функция	Площадь участка, га
324	50:11:0020216:111	земли сельскохозяйственного назначения	деревня Сабурово	Ж2	0,08
325	50:11:0020216:111	земли сельскохозяйственного назначения	деревня Сабурово	СХ2	0,08
326	50:11:0020218:55	категория не установлена	деревня Коростово	Ж2	5,9536
327	50:11:0020218:57	категория не установлена	деревня Коростово	Т1	0,8603
328	50:11:0020218:57	категория не установлена	деревня Коростово	Ж2	0,8603
329	50:11:0020218:913	категория не установлена	деревня Коростово	Ж2	0,0575
330	50:11:0020219:40	земли промышленности...	поселок Светлые Горы	О1	0,2502
331	50:11:0020219:41	земли особо охраняемых территорий и объектов	поселок Светлые Горы	Р1	5,8746
332	50:11:0020219:41	земли особо охраняемых территорий и объектов	поселок Светлые Горы	О1	5,8746
333	50:11:0020219:42	земли промышленности...	поселок Светлые Горы	О1	0,98
334	50:11:0020220:214	земли промышленности...	поселок Светлые Горы	О3	0,0025
335	50:11:0020220:3	земли промышленности...	поселок Светлые Горы	О3	4,4251
336	50:11:0020220:5	земли сельскохозяйственного назначения	поселок Светлые Горы	СХ2	12,6531
337	50:11:0020301:1350	земли промышленности...	поселок Отрадное	Р5	0,0018
338	50:11:0020301:1351	земли промышленности...	поселок Отрадное	Р1	0,0091
339	50:11:0020301:1353	земли промышленности...	поселок Отрадное	Р1	0,0079
340	50:11:0020301:37	категория не установлена	поселок Отрадное	О3	0,0397
341	50:11:0020301:37	категория не установлена	поселок Отрадное	Ж1	0,0397
342	50:11:0020302:1	земли промышленности...	поселок Отрадное	Ж1	2,3431
343	50:11:0020302:1	земли промышленности...	поселок Отрадное	Ж1	2,3431
344	50:11:0020302:1	земли промышленности...	поселок Отрадное	О2	2,3431
345	50:11:0020302:13	категория не установлена	поселок Отрадное	О3	0,7605
346	50:11:0020302:4	земли промышленности...	поселок Отрадное	К	0,5001
347	50:11:0020302:4	земли промышленности...	поселок Отрадное	О1	0,5001
348	50:11:0020302:65	категория не установлена	поселок Отрадное	Ж2	0,1492
349	50:11:0020302:8	земли сельскохозяйственного назначения	поселок Отрадное	О1	8,5109
350	50:11:0020302:8	земли сельскохозяйственного назначения	поселок Отрадное	К	8,5109
351	50:11:0020302:8	земли сельскохозяйственного назначения	поселок Отрадное	Ж1	8,5109
352	50:11:0020303:296	категория не установлена	деревня Марьино	Ж2	0,019
353	50:11:0020303:300	категория не установлена	деревня Сабурово	Ж2	0,035
354	50:11:0020304:51	категория не установлена	деревня Марьино	Ж2	0,1378
355	50:11:0020304:51	категория не установлена	деревня Марьино	Ж2	0,1378
356	50:11:0020305:8	категория не установлена	деревня Марьино	Ж2	0,0789
357	50:11:0020305:9	категория не установлена	деревня Марьино	Ж2	0,0604
358	50:11:0020306:45	земли сельскохозяйственного назначения	поселок Отрадное	Ж1	1,5885
359	50:11:0020306:462	земли промышленности...	поселок Отрадное	О1	0,52
360	50:11:0020306:50	земли сельскохозяйственного назначения	поселок Отрадное	Ж1	0,0348
361	50:11:0020306:66	земли промышленности...	село Ангелово	К	0,006

№	Кадастровый номер	Категория земель	Населенный пункт	Планируемая функция	Площадь участка, га
362	50:11:0020306:77	земли промышленности...	поселок Отрадное	О1	0,167
363	50:11:0020308:10	категория не установлена	село Ангелово	Ж2	0,0044
364	50:11:0020308:13	категория не установлена	село Ангелово	Ж2	0,003
365	50:11:0020308:14	категория не установлена	село Ангелово	Ж2	0,009
366	50:11:0020308:18	категория не установлена	село Ангелово	Ж2	0,0202
367	50:11:0020308:19	категория не установлена	село Ангелово	Ж2	0,003
368	50:11:0020308:20	категория не установлена	село Ангелово	Ж2	0,009
369	50:11:0020308:55	категория не установлена	село Ангелово	Ж2	0,0048
370	50:11:0020308:56	категория не установлена	село Ангелово	Ж2	0,0354
371	50:11:0020308:8	категория не установлена	село Ангелово	Ж2	0,015
372	50:11:0020308:82	категория не установлена	село Ангелово	Ж2	0,0563
373	50:11:0020308:83	категория не установлена	село Ангелово	Ж2	0,0132
374	50:11:0020308:9	категория не установлена	село Ангелово	Ж2	0,001
375	50:11:0020309:322	земли сельскохозяйственного назначения	село Ангелово	Ж2	0,0409
376	50:11:0020309:324	земли сельскохозяйственного назначения	село Ангелово	Ж2	0,0662
377	50:11:0020309:325	земли сельскохозяйственного назначения	село Ангелово	Ж2	0,009
378	50:11:0020309:326	земли сельскохозяйственного назначения	село Ангелово	Ж2	0,0658
379	50:11:0020309:344	земли сельскохозяйственного назначения	село Ангелово	Ж2	0,0723
380	50:11:0020309:75	земли сельскохозяйственного назначения	село Ангелово	Ж2	0,055
381	50:11:0020309:76	земли сельскохозяйственного назначения	село Ангелово	Ж2	0,055
382	50:11:0020310:1	земли сельскохозяйственного назначения	село Ангелово	СХ3	0,737
383	50:11:0020310:1502	категория не установлена	село Ангелово	Ж2	0,06
384	50:11:0020401:13	земли промышленности...	поселок Отрадное	О1	0,2375
385	50:11:0020401:15	земли промышленности...	поселок Отрадное	О1	1,45
386	50:11:0020401:15	земли промышленности...	поселок Отрадное	О1	1,45
387	50:11:0020401:19	земли промышленности...	поселок Отрадное	О3	1,5
388	50:11:0020401:2	земли промышленности...	поселок Отрадное	О1	15,8694
389	50:11:0020401:2	земли промышленности...	поселок Отрадное	Р3	15,8694
390	50:11:0020401:96	земли промышленности...	поселок Отрадное	О3	0,9807
391	50:11:0020401:96	земли промышленности...	поселок Отрадное	О1	0,9807
392	50:11:0020402:15	земли сельскохозяйственного назначения	деревня Гаврилково	Ж2	0,1487
393	50:11:0020402:3214	категория не установлена	деревня Гаврилково	Ж2	0,0226
394	50:11:0020402:448	категория не установлена	деревня Гаврилково	Ж2	0,2993
395	50:11:0020404:525	земли сельскохозяйственного назначения	деревня Гаврилково	Р1	0,0216
396	50:11:0020404:525	земли сельскохозяйственного назначения	деревня Гаврилково	СХ2	0,0216
397	50:11:0020405:137	категория не установлена	деревня Гаврилково	Ж2	0,0454
398	50:11:0020405:138	категория не установлена	деревня Гаврилково	Ж2	0,0435

№	Кадастровый номер	Категория земель	Населенный пункт	Планируемая функция	Площадь участка, га
399	50:11:0020405:14	земли сельскохозяйственного назначения	деревня Гаврилково	Ж2	0,1351
400	50:11:0020406:118	земли сельскохозяйственного назначения	деревня Гаврилково	СХ2	0,1165
401	50:11:0020406:118	земли сельскохозяйственного назначения	деревня Гаврилково	СХ2	0,1165
402	50:11:0020406:18	земли сельскохозяйственного назначения	деревня Гаврилково	СХ2	0,0739
403	50:11:0020406:32	земли сельскохозяйственного назначения	деревня Гаврилково	СХ2	0,0694
404	50:11:0020406:324	земли сельскохозяйственного назначения	деревня Гаврилково	СХ2	0,0788
405	50:11:0020407:128	земли промышленности...	деревня Гаврилково	Р1	0,0066
406	50:11:0020408:12	земли промышленности...	деревня Путилково	О1	0,3119
407	50:11:0020408:14711	категория не установлена	деревня Путилково	Т1	0,0122
408	50:11:0020408:559	земли промышленности...	деревня Путилково	К	1,6873
409	50:11:0020408:565	земли сельскохозяйственного назначения	деревня Гаврилково	Р1	0,093
410	50:11:0020408:574	земли сельскохозяйственного назначения	деревня Гаврилково	К	0,08
411	50:11:0020408:576	земли сельскохозяйственного назначения	деревня Гаврилково	К	0,073
412	50:11:0020408:583	земли сельскохозяйственного назначения	деревня Гаврилково	К	0,0612
413	50:11:0020408:586	земли сельскохозяйственного назначения	деревня Гаврилково	О1	0,09
414	50:11:0020408:7	земли промышленности...	деревня Путилково	О1	0,421
415	50:11:0020409:15	земли промышленности...	деревня Путилково	П	1,7589
416	50:11:0020409:15	земли промышленности...	деревня Путилково	Ж2	1,7589
417	50:11:0020409:62	категория не установлена	деревня Путилково	Ж2	0,0162
418	50:11:0020409:63	категория не установлена	деревня Путилково	Ж2	0,0152
419	50:11:0020409:65	категория не установлена	деревня Путилково	Ж2	0,0043
420	50:11:0020409:66	категория не установлена	деревня Путилково	Ж2	0,0269
421	50:11:0020409:71	категория не установлена	деревня Путилково	Ж2	0,0247
422	50:11:0020409:72	категория не установлена	деревня Путилково	Ж2	0,0723
423	50:11:0020409:75	категория не установлена	деревня Путилково	Ж2	0,0034
424	50:11:0020409:76	категория не установлена	деревня Путилково	Ж2	0,0017
425	50:11:0020409:78	категория не установлена	деревня Путилково	Ж2	0,0041
426	50:11:0020409:79	категория не установлена	деревня Путилково	Ж2	0,0012
427	50:11:0020410:10370	категория не установлена	деревня Путилково	К	0,0018
428	50:11:0020410:10385	категория не установлена	деревня Путилково	Ж2	0,0314
429	50:11:0020410:10535	категория не установлена	деревня Путилково	К	0,0018
430	50:11:0020410:11632	категория не установлена	деревня Путилково	Т1	0,0211
431	50:11:0020410:11637	земли промышленности...	деревня Путилково	Т1	0,0052
432	50:11:0020410:148	земли сельскохозяйственного назначения	деревня Путилково	К	0,0497
433	50:11:0020410:223	земли промышленности...	деревня Путилково	К	0,0098
434	50:11:0020410:253	земли промышленности...	деревня Путилково	К	0,007
435	50:11:0020410:2688	категория не установлена	деревня Путилково	К	0,0018

№	Кадастровый номер	Категория земель	Населенный пункт	Планируемая функция	Площадь участка, га
436	50:11:0020410:327	земли промышленности...	деревня Путилково	О1	19,7757
437	50:11:0020410:327	земли промышленности...	деревня Путилково	Ж1	19,7757
438	50:11:0020410:328	земли промышленности...	деревня Путилково	О1	0,2243
439	50:11:0020501:92	категория не установлена	город Красногорск	Т1	0,0399
440	50:11:0020501:93	категория не установлена	город Красногорск	Т1	0,0336
441	50:11:0020502:18	категория не установлена	город Красногорск	Ж2	0,0198
442	50:11:0020502:19	категория не установлена	город Красногорск	Ж2	0,0505
443	50:11:0020504:824	категория не установлена	город Красногорск	Ж2	0,1645
444	50:11:0020505:15	категория не установлена	город Красногорск	Ж1	0,05
445	50:11:0020505:2066	категория не установлена	город Красногорск	Ж2	0,0295
446	50:11:0020505:2070	категория не установлена	город Красногорск	Ж2	0,0948
447	50:11:0020506:345	категория не установлена	город Красногорск	Ж2	0,022
448	50:11:0020506:346	категория не установлена	город Красногорск	Ж2	0,0153
449	50:11:0020506:347	категория не установлена	город Красногорск	Ж2	0,0069
450	50:11:0020506:72	категория не установлена	город Красногорск	Ж1	0,6002
451	50:11:0020506:72	категория не установлена	город Красногорск	Ж2	0,6002
452	50:11:0020506:73	категория не установлена	город Красногорск	Ж2	0,2005
453	50:11:0020511:103	категория не установлена	город Красногорск	Ж2	0,0096
454	50:11:0020511:104	категория не установлена	город Красногорск	Ж2	0,043
455	50:11:0020511:15	категория не установлена	город Красногорск	Ж2	0,0058
456	50:11:0020511:16	категория не установлена	город Красногорск	Ж2	0,0124
457	50:11:0020511:18	категория не установлена	город Красногорск	Ж2	0,0108
458	50:11:0020511:19	категория не установлена	город Красногорск	Ж2	0,008
459	50:11:0020511:8	категория не установлена	город Красногорск	Ж2	0,0128
460	50:11:0020511:9	категория не установлена	город Красногорск	Ж2	0,0203
461	50:11:0020512:30	категория не установлена	город Красногорск	Ж2	0,0294
462	50:11:0020512:31	категория не установлена	город Красногорск	Ж2	0,0126
463	50:11:0020512:498	категория не установлена	город Красногорск	Ж2	0,045
464	50:11:0020512:499	категория не установлена	город Красногорск	Ж2	0,045
465	50:11:0020512:500	категория не установлена	город Красногорск	Ж2	0,045
466	50:11:0020513:245	категория не установлена	город Красногорск	Ж2	0,0117
467	50:11:0020513:246	категория не установлена	город Красногорск	Ж2	0,0019
468	50:11:0020513:247	категория не установлена	город Красногорск	Ж2	0,0119
469	50:11:0020513:34	категория не установлена	город Красногорск	Ж2	0,0223
470	50:11:0020513:35	категория не установлена	город Красногорск	Ж2	0,0019
471	50:11:0020513:42	категория не установлена	город Красногорск	Ж2	0,0346
472	50:11:0020513:43	категория не установлена	город Красногорск	Ж2	0,0092
473	50:11:0020514:12	категория не установлена	город Красногорск	Ж2	0,0028
474	50:11:0020514:23	категория не установлена	город Красногорск	Ж2	0,0113
475	50:11:0020514:24	категория не установлена	город Красногорск	Ж2	0,0016
476	50:11:0020514:251	категория не установлена	город Красногорск	Ж2	0,0119
477	50:11:0020514:252	категория не установлена	город Красногорск	Ж2	0,0325
478	50:11:0020514:4938	категория не установлена	город Красногорск	Ж2	0,1528

№	Кадастровый номер	Категория земель	Населенный пункт	Планируемая функция	Площадь участка, га
479	50:11:0020515:101	категория не установлена	город Красногорск	Ж2	0,0101
480	50:11:0020515:102	категория не установлена	город Красногорск	Ж2	0,0016
481	50:11:0020515:3	категория не установлена	город Красногорск	Ж2	0,0012
482	50:11:0020515:4	категория не установлена	город Красногорск	Ж2	0,002
483	50:11:0020515:84	категория не установлена	город Красногорск	Ж2	0,027
484	50:11:0020515:85	категория не установлена	город Красногорск	Ж2	0,0027
485	50:11:0020515:95	категория не установлена	город Красногорск	Ж2	0,0158
486	50:11:0020515:96	категория не установлена	город Красногорск	Ж2	0,0085
487	50:11:0020516:121	категория не установлена	город Красногорск	Ж2	0,0036
488	50:11:0020516:122	категория не установлена	город Красногорск	Ж2	0,0038
489	50:11:0020516:1440	категория не установлена	город Красногорск	Ж2	0,0023
490	50:11:0020516:1677	земли промышленности...	город Красногорск	T1	1,1209
491	50:11:0020516:1677	земли промышленности...	город Красногорск	O3	1,1209
492	50:11:0020516:22	земли промышленности...	город Красногорск	T1	0,0508
493	50:11:0020518:25	категория не установлена	город Красногорск	Ж2	0,0196
494	50:11:0020518:26	категория не установлена	город Красногорск	Ж2	0,0033
495	50:11:0020518:485	категория не установлена	город Красногорск	Ж2	0,0664
496	50:11:0020518:493	категория не установлена	город Красногорск	Ж2	0,0606
497	50:11:0020519:23	категория не установлена	город Красногорск	Ж2	0,0243
498	50:11:0020519:24	категория не установлена	город Красногорск	Ж2	0,0401
499	50:11:0020520:15	категория не установлена	город Красногорск	Ж2	0,011
500	50:11:0020520:16	категория не установлена	город Красногорск	Ж2	0,0024
501	50:11:0020521:1708	категория не установлена	город Красногорск	Ж2	0,0963
502	50:11:0030101:1341	земли промышленности...	рабочий поселок Нахабино	П	0,4085
503	50:11:0030101:1341	земли промышленности...	рабочий поселок Нахабино	P1	0,4085
504	50:11:0030101:57	земли сельскохозяйственного назначения	рабочий поселок Нахабино	CX3	3,2
505	50:11:0030101:57	земли сельскохозяйственного назначения	рабочий поселок Нахабино	К	3,2
506	50:11:0030102:121	категория не установлена	рабочий поселок Нахабино	Ж2	0,0449
507	50:11:0030102:122	категория не установлена	рабочий поселок Нахабино	Ж2	0,0055
508	50:11:0030102:128	категория не установлена	рабочий поселок Нахабино	Ж2	0,0755
509	50:11:0030102:129	категория не установлена	рабочий поселок Нахабино	Ж2	0,0055
510	50:11:0030102:137	категория не установлена	рабочий поселок Нахабино	Ж2	0,0198
511	50:11:0030102:138	категория не установлена	рабочий поселок Нахабино	Ж2	0,0709
512	50:11:0030102:173	категория не установлена	рабочий поселок Нахабино	Ж2	0,1011
513	50:11:0030104:145	категория не установлена	рабочий поселок Нахабино	Ж2	0,0752
514	50:11:0030104:160	категория не установлена	рабочий поселок Нахабино	Ж2	0,0223

№	Кадастровый номер	Категория земель	Населенный пункт	Планируемая функция	Площадь участка, га
515	50:11:0030105:11	категория не установлена	рабочий поселок Нахабино	Ж2	0,018
516	50:11:0030105:12	категория не установлена	рабочий поселок Нахабино	Ж2	0,0023
517	50:11:0030105:1881	категория не установлена	рабочий поселок Нахабино	Ж2	0,0082
518	50:11:0030105:1954	категория не установлена	рабочий поселок Нахабино	Ж2	0,0487
519	50:11:0030105:435	категория не установлена	рабочий поселок Нахабино	Ж2	0,0959
520	50:11:0030106:264	категория не установлена	рабочий поселок Нахабино	Ж2	0,026
521	50:11:0030106:265	категория не установлена	рабочий поселок Нахабино	Ж2	0,0251
522	50:11:0030106:271	категория не установлена	рабочий поселок Нахабино	Ж2	0,0351
523	50:11:0030106:272	категория не установлена	рабочий поселок Нахабино	Ж2	0,0032
524	50:11:0030106:310	категория не установлена	рабочий поселок Нахабино	Ж2	0,2694
525	50:11:0030106:316	категория не установлена	рабочий поселок Нахабино	Ж2	0,2694
526	50:11:0030106:318	категория не установлена	рабочий поселок Нахабино	Ж2	0,0563
527	50:11:0030106:330	категория не установлена	рабочий поселок Нахабино	Ж2	0,2694
528	50:11:0030106:332	категория не установлена	рабочий поселок Нахабино	Ж2	0,0563
529	50:11:0030106:335	категория не установлена	рабочий поселок Нахабино	Ж2	0,018
530	50:11:0030106:341	категория не установлена	рабочий поселок Нахабино	Ж2	0,2694
531	50:11:0030106:347	категория не установлена	рабочий поселок Нахабино	Ж2	0,018
532	50:11:0030106:40	категория не установлена	рабочий поселок Нахабино	Ж2	0,0158
533	50:11:0030106:41	категория не установлена	рабочий поселок Нахабино	Ж2	0,024
534	50:11:0030106:436	категория не установлена	рабочий поселок Нахабино	Ж2	0,0439
535	50:11:0030106:4447	категория не установлена	рабочий поселок Нахабино	Ж2	0,07
536	50:11:0030106:4449	категория не установлена	рабочий поселок Нахабино	Ж2	0,0403
537	50:11:0030106:768	категория не установлена	рабочий поселок Нахабино	Ж2	0,1
538	50:11:0030106:862	категория не установлена	рабочий поселок Нахабино	Ж2	0,1
539	50:11:0030201:13	категория не установлена	рабочий поселок Нахабино	Ж2	0,0357
540	50:11:0030201:14	категория не установлена	рабочий поселок Нахабино	Ж2	0,0394
541	50:11:0030201:169	категория не установлена	рабочий поселок Нахабино	Ж2	0,0019
542	50:11:0030202:29	категория не установлена	рабочий поселок Нахабино	Ж2	0,0234
543	50:11:0030202:30	категория не установлена	рабочий поселок	Ж2	0,0051

№	Кадастровый номер	Категория земель	Населенный пункт	Планируемая функция	Площадь участка, га
			Нахабино		
544	50:11:0030202:324	категория не установлена	рабочий поселок Нахабино	Ж2	0,0382
545	50:11:0030202:33	категория не установлена	рабочий поселок Нахабино	Ж2	0,0161
546	50:11:0030202:34	категория не установлена	рабочий поселок Нахабино	Ж2	0,0123
547	50:11:0030202:352	категория не установлена	рабочий поселок Нахабино	Ж2	0,0645
548	50:11:0030203:371	категория не установлена	рабочий поселок Нахабино	Ж2	0,0082
549	50:11:0030203:372	категория не установлена	рабочий поселок Нахабино	Ж2	0,0236
550	50:11:0030203:38	категория не установлена	рабочий поселок Нахабино	Ж2	0,0284
551	50:11:0030203:401	категория не установлена	рабочий поселок Нахабино	О4	0,0946
552	50:11:0030203:402	категория не установлена	рабочий поселок Нахабино	О4	0,0105
553	50:11:0030203:4586	категория не установлена	рабочий поселок Нахабино	Ж2	0,0885
554	50:11:0030203:472	категория не установлена	рабочий поселок Нахабино	О4	0,0512
555	50:11:0030203:483	категория не установлена	рабочий поселок Нахабино	Ж2	0,13
556	50:11:0030203:5467	категория не установлена	рабочий поселок Нахабино	О4	0,0353
557	50:11:0030203:58	категория не установлена	рабочий поселок Нахабино	Ж1	0,1221
558	50:11:0030203:59	категория не установлена	рабочий поселок Нахабино	Ж1	0,0577
559	50:11:0030204:13	категория не установлена	рабочий поселок Нахабино	Ж2	0,0055
560	50:11:0030204:14	категория не установлена	рабочий поселок Нахабино	Ж2	0,0512
561	50:11:0030204:428	категория не установлена	рабочий поселок Нахабино	Ж2	0,0873
562	50:11:0030205:17	категория не установлена	рабочий поселок Нахабино	Ж2	0,0144
563	50:11:0030205:18	категория не установлена	рабочий поселок Нахабино	Ж2	0,0347
564	50:11:0030205:488	категория не установлена	рабочий поселок Нахабино	Ж2	0,0201
565	50:11:0030205:545	категория не установлена	рабочий поселок Нахабино	Ж2	0,0222
566	50:11:0030205:576	категория не установлена	рабочий поселок Нахабино	Ж2	0,1135
567	50:11:0030205:583	категория не установлена	рабочий поселок Нахабино	Ж2	0,03
568	50:11:0030206:133	категория не установлена	рабочий поселок Нахабино	Ж2	0,0259
569	50:11:0030206:134	категория не установлена	рабочий поселок Нахабино	Ж2	0,0951
570	50:11:0030207:217	категория не установлена	рабочий поселок Нахабино	Ж2	0,0116
571	50:11:0030207:218	категория не установлена	рабочий поселок Нахабино	Ж2	0,0218

№	Кадастровый номер	Категория земель	Населенный пункт	Планируемая функция	Площадь участка, га
572	50:11:0030207:223	категория не установлена	рабочий поселок Нахабино	Ж2	0,0064
573	50:11:0030207:224	категория не установлена	рабочий поселок Нахабино	Ж2	0,0217
574	50:11:0030207:26	категория не установлена	рабочий поселок Нахабино	Ж2	0,0052
575	50:11:0030207:27	категория не установлена	рабочий поселок Нахабино	Ж2	0,0216
576	50:11:0030207:4	категория не установлена	рабочий поселок Нахабино	Ж2	0,0038
577	50:11:0030207:5	категория не установлена	рабочий поселок Нахабино	Ж2	0,022
578	50:11:0030207:6	категория не установлена	рабочий поселок Нахабино	Ж2	0,001
579	50:11:0030207:7	категория не установлена	рабочий поселок Нахабино	Ж2	0,0172
580	50:11:0030207:8	категория не установлена	рабочий поселок Нахабино	Ж2	0,0063
581	50:11:0030209:11	категория не установлена	город Красногорск	Ж2	0,0456
582	50:11:0030209:12	категория не установлена	город Красногорск	Ж2	0,0413
583	50:11:0030209:73	категория не установлена	город Красногорск	Ж2	0,0402
584	50:11:0030301:100	категория не установлена	рабочий поселок Нахабино	Ж2	0,067
585	50:11:0030301:101	категория не установлена	рабочий поселок Нахабино	Ж2	0,052
586	50:11:0030301:103	категория не установлена	рабочий поселок Нахабино	Ж2	0,119
587	50:11:0030301:76	категория не установлена	рабочий поселок Нахабино	Ж2	0,0804
588	50:11:0030302:10	категория не установлена	рабочий поселок Нахабино	Ж2	0,0385
589	50:11:0030302:1190	категория не установлена	рабочий поселок Нахабино	Ж2	0,0661
590	50:11:0030302:1218	земли сельскохозяйственного назначения	рабочий поселок Нахабино	СХ2	0,0405
591	50:11:0030302:1413	категория не установлена	рабочий поселок Нахабино	Ж2	0,1
592	50:11:0030302:1425	земли сельскохозяйственного назначения	рабочий поселок Нахабино	СХ2	0,0994
593	50:11:0030302:1509	категория не установлена	рабочий поселок Нахабино	К	0,037
594	50:11:0030302:1551	земли сельскохозяйственного назначения	рабочий поселок Нахабино	СХ2	0,0215
595	50:11:0030302:1562	земли сельскохозяйственного назначения	рабочий поселок Нахабино	СХ2	0,0577
596	50:11:0030302:264	земли сельскохозяйственного назначения	рабочий поселок Нахабино	СХ2	0,0281
597	50:11:0030302:410	земли сельскохозяйственного назначения	рабочий поселок Нахабино	СХ2	0,0518
598	50:11:0030302:434	земли сельскохозяйственного назначения	рабочий поселок Нахабино	СХ2	0,0822
599	50:11:0030302:614	категория не установлена	рабочий поселок Нахабино	Ж2	0,0965
600	50:11:0030302:719	категория не установлена	рабочий поселок Нахабино	СХ2	0,0459
601	50:11:0030302:79	категория не установлена	рабочий поселок	Ж2	0,0603

№	Кадастровый номер	Категория земель	Населенный пункт	Планируемая функция	Площадь участка, га
			Нахабино		
602	50:11:0030302:80	категория не установлена	рабочий поселок Нахабино	Ж2	0,042
603	50:11:0030302:9	категория не установлена	рабочий поселок Нахабино	Ж2	0,0176
604	50:11:0030304:49	категория не установлена	рабочий поселок Нахабино	СХ2	0,0696
605	50:11:0030305:18	категория не установлена	рабочий поселок Нахабино	СХ2	0,0896
606	50:11:0030306:318	земли промышленности...	рабочий поселок Нахабино	Ж1	1,2435
607	50:11:0030306:757	земли промышленности...	рабочий поселок Нахабино	СП5	0,179
608	50:11:0030306:829	земли промышленности...	рабочий поселок Нахабино	О2	0,2325
609	50:11:0030306:830	земли промышленности...	рабочий поселок Нахабино	О2	0,557
610	50:11:0030306:867	земли промышленности...	рабочий поселок Нахабино	СХ2	0,0036
611	50:11:0030306:868	земли промышленности...	рабочий поселок Нахабино	СХ2	0,0012
612	50:11:0030306:869	земли промышленности...	рабочий поселок Нахабино	СХ2	0,0019
613	50:11:0030307:340	земли промышленности...	рабочий поселок Нахабино	Р4	0,0033
614	50:11:0030308:269	категория не установлена	рабочий поселок Нахабино	О3	0,1056
615	50:11:0030308:269	категория не установлена	рабочий поселок Нахабино	Т1	0,1056
616	50:11:0040101:353	земли промышленности...	рабочий поселок Нахабино	Т1	0,0033
617	50:11:0040103:2136	земли промышленности...	рабочий поселок Нахабино	Т1	0,0033
618	50:11:0040109:264	категория не установлена	город Красногорск	Ж1	2,1707
619	50:11:0040109:264	категория не установлена	город Красногорск	В	2,1707
620	50:11:0040109:264	категория не установлена	город Красногорск	Р1	2,1707
621	50:11:0040111:405	земли сельскохозяйственного назначения	деревня Поздняково	СХ2	0,2545
622	50:11:0040201:1	категория не установлена	село Николо-Урюпино	Ж2	0,6502
623	50:11:0040201:174	земли сельскохозяйственного назначения	город Красногорск	СХ2	0,0512
624	50:11:0040201:330	категория не установлена	город Красногорск	Ж2	0,0921
625	50:11:0040201:331	категория не установлена	город Красногорск	Ж2	0,1
626	50:11:0040201:737	земли промышленности...	город Красногорск	О1	0,0079
627	50:11:0040201:742	категория не установлена	город Красногорск	Ж2	0,053
628	50:11:0040203:149	земли сельскохозяйственного назначения	город Красногорск	СХ2	0,0484
629	50:11:0040204:81	категория не установлена	город Красногорск	Ж2	0,012
630	50:11:0040205:34	категория не установлена	город Красногорск	Ж2	0,12
631	50:11:0040205:35	категория не установлена	город Красногорск	Ж2	0,0311
632	50:11:0040206:101	земли сельскохозяйственного назначения	город Красногорск	СХ2	0,4853
633	50:11:0040206:103	земли сельскохозяйственного назначения	город Красногорск	СХ2	0,1003

№	Кадастровый номер	Категория земель	Населенный пункт	Планируемая функция	Площадь участка, га
		назначения			
634	50:11:0040206:104	земли сельскохозяйственного назначения	город Красногорск	CX2	0,1615
635	50:11:0040206:105	земли сельскохозяйственного назначения	город Красногорск	CX2	0,0113
636	50:11:0040206:114	земли сельскохозяйственного назначения	город Красногорск	CX2	0,0625
637	50:11:0040206:117	земли сельскохозяйственного назначения	город Красногорск	CX2	0,0852
638	50:11:0040206:118	земли сельскохозяйственного назначения	город Красногорск	CX2	0,1054
639	50:11:0040206:120	земли сельскохозяйственного назначения	город Красногорск	CX2	0,0642
640	50:11:0040206:124	земли сельскохозяйственного назначения	город Красногорск	CX2	0,0602
641	50:11:0040206:125	земли сельскохозяйственного назначения	город Красногорск	CX2	0,0612
642	50:11:0040206:127	земли сельскохозяйственного назначения	город Красногорск	CX2	0,0845
643	50:11:0040206:31	земли сельскохозяйственного назначения	город Красногорск	CX2	0,0452
644	50:11:0040206:32	земли сельскохозяйственного назначения	город Красногорск	CX2	0,0643
645	50:11:0040206:33	земли сельскохозяйственного назначения	город Красногорск	CX2	0,054
646	50:11:0040206:34	земли сельскохозяйственного назначения	город Красногорск	CX2	0,0485
647	50:11:0040206:35	земли сельскохозяйственного назначения	город Красногорск	CX2	0,0441
648	50:11:0040206:36	земли сельскохозяйственного назначения	город Красногорск	CX2	0,0416
649	50:11:0040206:37	земли сельскохозяйственного назначения	город Красногорск	CX2	0,0453
650	50:11:0040206:41	земли сельскохозяйственного назначения	город Красногорск	CX2	0,0441
651	50:11:0040206:42	земли сельскохозяйственного назначения	город Красногорск	CX2	0,0395
652	50:11:0040206:43	земли сельскохозяйственного назначения	город Красногорск	CX2	0,0424
653	50:11:0040206:46	земли сельскохозяйственного назначения	город Красногорск	CX2	0,0437
654	50:11:0040206:47	земли сельскохозяйственного назначения	город Красногорск	CX2	0,0433
655	50:11:0040206:50	земли сельскохозяйственного назначения	город Красногорск	CX2	0,0456
656	50:11:0040206:51	земли сельскохозяйственного назначения	город Красногорск	CX2	0,0497
657	50:11:0040206:52	земли сельскохозяйственного назначения	город Красногорск	CX2	0,0478
658	50:11:0040206:53	земли сельскохозяйственного назначения	город Красногорск	CX2	0,0672
659	50:11:0040206:54	земли сельскохозяйственного назначения	город Красногорск	CX2	0,0574
660	50:11:0040206:55	земли сельскохозяйственного назначения	город Красногорск	CX2	0,0682
661	50:11:0040206:56	земли сельскохозяйственного назначения	город Красногорск	CX2	0,0339

№	Кадастровый номер	Категория земель	Населенный пункт	Планируемая функция	Площадь участка, га
662	50:11:0040206:57	земли сельскохозяйственного назначения	город Красногорск	СХ2	0,0459
663	50:11:0040206:58	земли сельскохозяйственного назначения	город Красногорск	СХ2	0,0386
664	50:11:0040206:59	земли сельскохозяйственного назначения	город Красногорск	СХ2	0,0287
665	50:11:0040206:60	земли сельскохозяйственного назначения	город Красногорск	СХ2	0,0579
666	50:11:0040206:65	земли сельскохозяйственного назначения	город Красногорск	СХ2	0,0302
667	50:11:0040206:66	земли сельскохозяйственного назначения	город Красногорск	СХ2	0,0305
668	50:11:0040206:67	земли сельскохозяйственного назначения	город Красногорск	СХ2	0,0361
669	50:11:0040206:70	земли сельскохозяйственного назначения	город Красногорск	СХ2	0,0572
670	50:11:0040206:73	земли сельскохозяйственного назначения	город Красногорск	СХ2	0,037
671	50:11:0040206:74	земли сельскохозяйственного назначения	город Красногорск	СХ2	0,0403
672	50:11:0040206:75	земли сельскохозяйственного назначения	город Красногорск	СХ2	0,0787
673	50:11:0040206:76	земли сельскохозяйственного назначения	город Красногорск	СХ2	0,103
674	50:11:0040206:77	земли сельскохозяйственного назначения	город Красногорск	СХ2	0,0457
675	50:11:0040206:78	земли сельскохозяйственного назначения	город Красногорск	СХ2	0,0705
676	50:11:0040206:79	земли сельскохозяйственного назначения	город Красногорск	СХ2	0,0512
677	50:11:0040206:80	земли сельскохозяйственного назначения	город Красногорск	СХ2	0,0446
678	50:11:0040206:81	земли сельскохозяйственного назначения	город Красногорск	СХ2	0,06
679	50:11:0040206:82	земли сельскохозяйственного назначения	город Красногорск	СХ2	0,073
680	50:11:0040206:98	земли сельскохозяйственного назначения	город Красногорск	СХ2	0,022
681	50:11:0040206:99	земли сельскохозяйственного назначения	город Красногорск	СХ2	0,1091
682	50:11:0040208:1389	категория не установлена	село Николо-Урюпино	Ж2	0,25
683	50:11:0040208:1542	категория не установлена	село Николо-Урюпино	Ж2	0,015
684	50:11:0040208:44	категория не установлена	село Николо-Урюпино	Ж2	0,0648
685	50:11:0040208:46	категория не установлена	село Николо-Урюпино	Ж2	0,1426
686	50:11:0040208:47	категория не установлена	село Николо-Урюпино	Ж2	0,0088
687	50:11:0040208:8	категория не установлена	село Николо-Урюпино	Ж2	0,1482
688	50:11:0040209:388	земли сельскохозяйственного назначения	село Николо-Урюпино	Р9	2,3396
689	50:11:0040209:388	земли сельскохозяйственного назначения	село Николо-Урюпино	СХ2	2,3396
690	50:11:0040209:388	земли сельскохозяйственного назначения	село Николо-Урюпино	СХ2	2,3396
691	50:11:0040209:388	земли сельскохозяйственного назначения	село Николо-Урюпино	СХ2	2,3396
692	50:11:0040209:388	земли сельскохозяйственного назначения	село Николо-Урюпино	СХ2	2,3396

№	Кадастровый номер	Категория земель	Населенный пункт	Планируемая функция	Площадь участка, га
		назначения			
693	50:11:0040209:388	земли сельскохозяйственного назначения	село Николо-Урюпино	Ж2	2,3396
694	50:11:0040210:146	категория не установлена	село Николо-Урюпино	Ж2	0,6227
695	50:11:0040210:150	категория не установлена	село Николо-Урюпино	Ж2	0,0591
696	50:11:0040210:151	категория не установлена	село Николо-Урюпино	Ж2	0,019
697	50:11:0040211:32	категория не установлена	село Николо-Урюпино	Ж2	0,0401
698	50:11:0040211:33	категория не установлена	село Николо-Урюпино	Ж2	0,0206
699	50:11:0040211:45	категория не установлена	село Николо-Урюпино	Ж2	0,0139
700	50:11:0040211:46	категория не установлена	село Николо-Урюпино	Ж2	0,0312
701	50:11:0040212:108	категория не установлена	село Николо-Урюпино	Ж2	0,0327
702	50:11:0040212:122	категория не установлена	село Николо-Урюпино	Ж2	0,0286
703	50:11:0040212:123	категория не установлена	село Николо-Урюпино	Ж2	0,0224
704	50:11:0040212:163	категория не установлена	село Николо-Урюпино	Ж2	0,0148
705	50:11:0040212:27	категория не установлена	село Николо-Урюпино	Ж2	0,0602
706	50:11:0040212:28	категория не установлена	село Николо-Урюпино	Ж2	0,0246
707	50:11:0040212:53	категория не установлена	село Николо-Урюпино	Ж2	0,0524
708	50:11:0040212:54	категория не установлена	село Николо-Урюпино	Ж2	0,0355
709	50:11:0040212:60	категория не установлена	село Николо-Урюпино	Ж2	0,1753
710	50:11:0040213:166	категория не установлена	деревня Ивановское	Ж2	0,0024
711	50:11:0040213:174	категория не установлена	деревня Ивановское	Ж2	0,0175
712	50:11:0040213:175	категория не установлена	деревня Ивановское	Ж2	0,074
713	50:11:0040213:176	категория не установлена	деревня Ивановское	Ж2	0,0035
714	50:11:0040213:177	категория не установлена	деревня Ивановское	Ж2	0,0018
715	50:11:0040213:178	категория не установлена	деревня Ивановское	Ж2	0,0092
716	50:11:0040213:179	категория не установлена	деревня Ивановское	Ж2	0,0026
717	50:11:0040213:180	категория не установлена	деревня Ивановское	Ж2	0,044
718	50:11:0040213:181	категория не установлена	деревня Ивановское	Ж2	0,0521
719	50:11:0040213:182	категория не установлена	деревня Ивановское	Ж2	0,0374
720	50:11:0040213:183	категория не установлена	деревня Ивановское	Ж2	0,01
721	50:11:0040213:184	категория не установлена	деревня Ивановское	Ж2	0,0024
722	50:11:0040213:188	категория не установлена	деревня Ивановское	Ж2	0,056
723	50:11:0040213:189	категория не установлена	деревня Ивановское	Ж2	0,0027
724	50:11:0040213:19	категория не установлена	деревня Ивановское	Ж2	0,0212
725	50:11:0040213:34	категория не установлена	деревня Ивановское	Ж2	0,0025
726	50:11:0040213:389	земли сельскохозяйственного назначения	город Красногорск	М	0,2323
727	50:11:0040213:391	категория не установлена	деревня Гольево	О3	0,36
728	50:11:0040213:660	земли промышленности...	город Красногорск	М	0,25
729	50:11:0040214:23	категория не установлена	село Николо-Урюпино	Ж2	0,0067
730	50:11:0040214:24	категория не установлена	село Николо-Урюпино	Ж2	0,0043
731	50:11:0040214:25	категория не установлена	село Николо-Урюпино	Ж2	0,0053
732	50:11:0040214:26	категория не установлена	село Николо-Урюпино	Ж2	0,0173
733	50:11:0040214:27	категория не установлена	село Николо-Урюпино	Ж2	0,0059

№	Кадастровый номер	Категория земель	Населенный пункт	Планируемая функция	Площадь участка, га
734	50:11:0040214:28	категория не установлена	село Николо-Урюпино	Ж2	0,0187
735	50:11:0040214:42	категория не установлена	село Николо-Урюпино	Ж2	0,0309
736	50:11:0040214:43	категория не установлена	село Николо-Урюпино	Ж2	0,019
737	50:11:0040215:102	категория не установлена	село Николо-Урюпино	Ж2	0,0393
738	50:11:0040215:103	категория не установлена	село Николо-Урюпино	Ж2	0,0138
739	50:11:0040215:112	категория не установлена	деревня Поздняково	Ж2	0,0934
740	50:11:0040215:113	категория не установлена	деревня Поздняково	Ж2	0,1049
741	50:11:0040215:116	категория не установлена	село Николо-Урюпино	Ж2	0,0577
742	50:11:0040215:117	категория не установлена	село Николо-Урюпино	Ж2	0,0208
743	50:11:0040215:123	категория не установлена	село Николо-Урюпино	Ж2	0,0043
744	50:11:0040215:124	категория не установлена	село Николо-Урюпино	Ж2	0,0741
745	50:11:0040215:902	категория не установлена	деревня Поздняково	Ж2	0,0162
746	50:11:0040215:903	категория не установлена	деревня Поздняково	Ж2	0,0019
747	50:11:0040215:904	категория не установлена	деревня Поздняково	Ж2	0,0121
748	50:11:0040215:942	категория не установлена	село Николо-Урюпино	Ж2	0,016
749	50:11:0040215:943	категория не установлена	село Николо-Урюпино	Ж2	0,0167
750	50:11:0040215:945	категория не установлена	деревня Поздняково	Ж2	0,0285
751	50:11:0040215:946	категория не установлена	деревня Поздняково	Ж2	0,0134
752	50:11:0040216:119	категория не установлена	деревня Поздняково	Ж2	0,1241
753	50:11:0040217:118	категория не установлена	деревня Михалково	Ж2	0,0908
754	50:11:0040217:120	категория не установлена	деревня Михалково	Ж2	0,0025
755	50:11:0040217:212	категория не установлена	деревня Михалково	Ж2	0,043
756	50:11:0040217:213	категория не установлена	деревня Михалково	Ж2	0,0194
757	50:11:0040217:215	категория не установлена	деревня Михалково	Ж2	0,0526
758	50:11:0040217:393	категория не установлена	деревня Михалково	Ж2	0,0344
759	50:11:0040217:394	категория не установлена	деревня Михалково	Ж2	0,0139
760	50:11:0040217:482	земли особо охраняемых территорий и объектов	деревня Поздняково	Ж2	1,5886
761	50:11:0040217:829	земли особо охраняемых территорий и объектов	деревня Поздняково	Ж2	0,0876
762	50:11:0040217:830	земли особо охраняемых территорий и объектов	деревня Поздняково	Ж2	0,0223
763	50:11:0040217:831	земли особо охраняемых территорий и объектов	деревня Поздняково	Ж2	0,1531
764	50:11:0040217:834	земли особо охраняемых территорий и объектов	деревня Поздняково	Ж2	0,0199
765	50:11:0040217:835	земли особо охраняемых территорий и объектов	деревня Поздняково	Ж2	0,1462
766	50:11:0040217:836	земли особо охраняемых территорий и объектов	деревня Поздняково	Ж2	0,1085
767	50:11:0040217:837	земли особо охраняемых территорий и объектов	деревня Поздняково	Ж2	0,0933
768	50:11:0040217:838	земли особо охраняемых территорий и объектов	деревня Поздняково	Ж2	0,1219
769	50:11:0040217:97	категория не установлена	деревня Поздняково	Ж2	0,0071
770	50:11:0040218:234	земли промышленности...	деревня Михалково	О1	0,2
771	50:11:0040218:302	земли промышленности...	деревня Михалково	О1	0,3621

№	Кадастровый номер	Категория земель	Населенный пункт	Планируемая функция	Площадь участка, га
772	50:11:0040218:39	категория не установлена	деревня Михалково	Ж2	0,1065
773	50:11:0040218:40	категория не установлена	деревня Михалково	Ж2	0,0486
774	50:11:0040218:41	категория не установлена	деревня Михалково	Ж2	0,1282
775	50:11:0040218:47	земли сельскохозяйственного назначения	деревня Михалково	СХ2	0,1969
776	50:11:0040218:62	категория не установлена	деревня Михалково	Ж2	0,0486
777	50:11:0040218:63	категория не установлена	деревня Михалково	Ж2	0,1065
778	50:11:0040219:1175	земли промышленности...	деревня Поздняково	О1	0,33
779	50:11:0040219:1176	земли промышленности...	деревня Поздняково	О1	1,0241
780	50:11:0040219:118	категория не установлена	деревня Бузланово	Ж2	0,0336
781	50:11:0040219:140	категория не установлена	деревня Поздняково	О1	0,0207
782	50:11:0040219:141	категория не установлена	деревня Поздняково	О1	0,0239
783	50:11:0040219:390	категория не установлена	деревня Поздняково	Ж2	0,05
784	50:11:0040219:391	категория не установлена	деревня Поздняково	Ж2	0,0101
785	50:11:0040219:421	категория не установлена	деревня Поздняково	Ж2	0,0067
786	50:11:0040219:422	категория не установлена	деревня Поздняково	Ж2	0,0092
787	50:11:0040219:423	категория не установлена	деревня Поздняково	Ж2	0,1147
788	50:11:0040219:426	категория не установлена	деревня Поздняково	Ж2	0,0083
789	50:11:0040219:427	категория не установлена	деревня Поздняково	Ж2	0,0038
790	50:11:0040219:428	категория не установлена	деревня Поздняково	Ж2	0,0056
791	50:11:0040219:429	категория не установлена	деревня Поздняково	Ж2	0,0307
792	50:11:0040219:430	категория не установлена	деревня Поздняково	Ж2	0,0017
793	50:11:0040219:473	земли промышленности...	деревня Поздняково	Ж2	0,0469
794	50:11:0040219:474	земли промышленности...	деревня Поздняково	Ж2	0,0495
795	50:11:0040219:475	земли промышленности...	деревня Поздняково	Ж2	0,0688
796	50:11:0040219:476	земли промышленности...	деревня Поздняково	Ж2	0,0724
797	50:11:0040219:477	земли промышленности...	деревня Поздняково	Ж2	0,0557
798	50:11:0040219:478	земли промышленности...	деревня Поздняково	Ж2	0,0592
799	50:11:0040219:479	земли промышленности...	деревня Поздняково	Ж2	0,0801
800	50:11:0040219:480	земли промышленности...	деревня Поздняково	Ж2	0,0826
801	50:11:0040219:481	земли промышленности...	деревня Поздняково	Ж2	0,0607
802	50:11:0040219:482	земли промышленности...	деревня Поздняково	Ж2	0,057
803	50:11:0040219:483	земли промышленности...	деревня Поздняково	Ж2	0,096
804	50:11:0040219:496	земли промышленности...	деревня Поздняково	Ж2	0,0553
805	50:11:0040219:497	земли промышленности...	деревня Поздняково	Ж2	0,0496
806	50:11:0040219:498	земли промышленности...	деревня Поздняково	Ж2	0,0471
807	50:11:0040219:499	земли промышленности...	деревня Поздняково	Ж2	0,0471
808	50:11:0040219:500	земли промышленности...	деревня Поздняково	Ж2	0,0493
809	50:11:0040219:501	земли промышленности...	деревня Поздняково	Ж2	0,0606
810	50:11:0040219:502	земли промышленности...	деревня Поздняково	Ж2	0,0609
811	50:11:0040219:503	земли промышленности...	деревня Поздняково	Ж2	0,0493
812	50:11:0040219:504	земли промышленности...	деревня Поздняково	Ж2	0,0472
813	50:11:0040219:505	земли промышленности...	деревня Поздняково	Ж2	0,0468
814	50:11:0040219:506	земли промышленности...	деревня Поздняково	Ж2	0,0497

№	Кадастровый номер	Категория земель	Населенный пункт	Планируемая функция	Площадь участка, га
815	50:11:0040219:507	земли промышленности...	деревня Поздняково	Ж2	0,0617
816	50:11:0040219:508	земли промышленности...	деревня Поздняково	Ж2	0,0596
817	50:11:0040219:509	земли промышленности...	деревня Поздняково	Ж2	0,0645
818	50:11:0040219:510	земли промышленности...	деревня Поздняково	Ж2	0,0549
819	50:11:0040219:511	земли промышленности...	деревня Поздняково	Ж2	0,0441
820	50:11:0040219:512	земли промышленности...	деревня Поздняково	Ж2	0,0451
821	50:11:0040219:513	земли промышленности...	деревня Поздняково	Ж2	0,0586
822	50:11:0040219:514	земли промышленности...	деревня Поздняково	Ж2	0,0577
823	50:11:0040219:515	земли промышленности...	деревня Поздняково	Ж2	0,0471
824	50:11:0040219:516	земли промышленности...	деревня Поздняково	Ж2	0,0474
825	50:11:0040219:517	земли промышленности...	деревня Поздняково	Ж2	0,0615
826	50:11:0040219:518	земли промышленности...	деревня Поздняково	Ж2	0,0593
827	50:11:0040219:519	земли промышленности...	деревня Поздняково	Ж2	0,0487
828	50:11:0040219:520	земли промышленности...	деревня Поздняково	Ж2	0,0485
829	50:11:0040219:521	земли промышленности...	деревня Поздняково	Ж2	0,0548
830	50:11:0040219:522	земли промышленности...	деревня Поздняково	Ж2	0,0565
831	50:11:0040219:523	земли промышленности...	деревня Поздняково	Ж2	0,0581
832	50:11:0040219:524	земли промышленности...	деревня Поздняково	Ж2	0,0593
833	50:11:0040219:525	земли промышленности...	деревня Поздняково	Ж2	0,0456
834	50:11:0040219:526	земли промышленности...	деревня Поздняково	Ж2	0,0443
835	50:11:0040219:527	земли промышленности...	деревня Поздняково	Ж2	0,0436
836	50:11:0040219:528	земли промышленности...	деревня Поздняково	Ж2	0,046
837	50:11:0040219:529	земли промышленности...	деревня Поздняково	Ж2	0,0518
838	50:11:0040219:530	земли промышленности...	деревня Поздняково	Ж2	0,0789
839	50:11:0040219:531	земли промышленности...	деревня Поздняково	Ж2	0,0437
840	50:11:0040219:532	земли промышленности...	деревня Поздняково	Ж2	0,0444
841	50:11:0040219:533	земли промышленности...	деревня Поздняково	Ж2	0,0672
842	50:11:0040219:534	земли промышленности...	деревня Поздняково	Ж2	0,0671
843	50:11:0040219:535	земли промышленности...	деревня Поздняково	Ж2	0,0449
844	50:11:0040219:536	земли промышленности...	деревня Поздняково	Ж2	0,0453
845	50:11:0040219:537	земли промышленности...	деревня Поздняково	Ж2	0,0823
846	50:11:0040219:538	земли промышленности...	деревня Поздняково	Ж2	0,0748
847	50:11:0040219:539	земли промышленности...	деревня Поздняково	Ж2	0,0429
848	50:11:0040219:540	земли промышленности...	деревня Поздняково	Ж2	0,0428
849	50:11:0040219:541	земли промышленности...	деревня Поздняково	Ж2	0,065
850	50:11:0040219:542	земли промышленности...	деревня Поздняково	Ж2	0,0652
851	50:11:0040219:543	земли промышленности...	деревня Поздняково	Ж2	0,0441
852	50:11:0040219:544	земли промышленности...	деревня Поздняково	Ж2	0,0441
853	50:11:0040219:545	земли промышленности...	деревня Поздняково	Ж2	0,0833
854	50:11:0040219:546	земли промышленности...	деревня Поздняково	Ж2	0,0845
855	50:11:0040219:547	земли промышленности...	деревня Поздняково	Ж2	0,0466
856	50:11:0040219:548	земли промышленности...	деревня Поздняково	Ж2	0,0459
857	50:11:0040219:549	земли промышленности...	деревня Поздняково	Ж2	0,0682

№	Кадастровый номер	Категория земель	Населенный пункт	Планируемая функция	Площадь участка, га
858	50:11:0040219:550	земли промышленности...	деревня Поздняково	Ж2	0,0665
859	50:11:0040219:551	земли промышленности...	деревня Поздняково	Ж2	0,0451
860	50:11:0040219:552	земли промышленности...	деревня Поздняково	Ж2	0,0448
861	50:11:0040219:553	земли промышленности...	деревня Поздняково	Ж2	0,0831
862	50:11:0040219:554	земли промышленности...	деревня Поздняково	Ж2	0,0803
863	50:11:0040219:555	земли промышленности...	деревня Поздняково	Ж2	0,0441
864	50:11:0040219:556	земли промышленности...	деревня Поздняково	Ж2	0,0445
865	50:11:0040219:557	земли промышленности...	деревня Поздняково	Ж2	0,0646
866	50:11:0040219:558	земли промышленности...	деревня Поздняково	Ж2	0,0684
867	50:11:0040219:559	земли промышленности...	деревня Поздняково	Ж2	0,0457
868	50:11:0040219:560	земли промышленности...	деревня Поздняково	Ж2	0,0465
869	50:11:0040219:561	земли промышленности...	деревня Поздняково	Ж2	0,0787
870	50:11:0040219:562	земли промышленности...	деревня Поздняково	Ж2	0,0946
871	50:11:0040219:563	земли промышленности...	деревня Поздняково	Ж2	0,046
872	50:11:0040219:564	земли промышленности...	деревня Поздняково	Ж2	0,0464
873	50:11:0040219:565	земли промышленности...	деревня Поздняково	Ж2	0,0536
874	50:11:0040219:566	земли промышленности...	деревня Поздняково	Ж2	0,0539
875	50:11:0040219:567	земли промышленности...	деревня Поздняково	Ж2	0,0459
876	50:11:0040219:568	земли промышленности...	деревня Поздняково	Ж2	0,0461
877	50:11:0040219:569	земли промышленности...	деревня Поздняково	Ж2	0,0812
878	50:11:0040219:570	земли промышленности...	деревня Поздняково	Ж2	0,0783
879	50:11:0040219:571	земли промышленности...	деревня Поздняково	Ж2	0,0469
880	50:11:0040219:572	земли промышленности...	деревня Поздняково	Ж2	0,0465
881	50:11:0040219:573	земли промышленности...	деревня Поздняково	Ж2	0,0537
882	50:11:0040219:574	земли промышленности...	деревня Поздняково	Ж2	0,0534
883	50:11:0040219:575	земли промышленности...	деревня Поздняково	Ж2	0,0462
884	50:11:0040219:576	земли промышленности...	деревня Поздняково	Ж2	0,0464
885	50:11:0040219:577	земли промышленности...	деревня Поздняково	Ж2	0,0838
886	50:11:0040219:578	земли промышленности...	деревня Поздняково	Ж2	0,0751
887	50:11:0040219:579	земли промышленности...	деревня Поздняково	Ж2	0,0446
888	50:11:0040219:580	земли промышленности...	деревня Поздняково	Ж2	0,0444
889	50:11:0040219:581	земли промышленности...	деревня Поздняково	Ж2	0,0512
890	50:11:0040219:582	земли промышленности...	деревня Поздняково	Ж2	0,0516
891	50:11:0040219:583	земли промышленности...	деревня Поздняково	Ж2	0,0436
892	50:11:0040219:584	земли промышленности...	деревня Поздняково	Ж2	0,0438
893	50:11:0040219:585	земли промышленности...	деревня Поздняково	Ж2	0,0665
894	50:11:0040219:586	земли промышленности...	деревня Поздняково	Ж2	0,0683
895	50:11:0040219:587	земли промышленности...	деревня Поздняково	Ж2	0,0437
896	50:11:0040219:588	земли промышленности...	деревня Поздняково	Ж2	0,0431
897	50:11:0040219:589	земли промышленности...	деревня Поздняково	Ж2	0,0506
898	50:11:0040219:590	земли промышленности...	деревня Поздняково	Ж2	0,0499
899	50:11:0040219:591	земли промышленности...	деревня Поздняково	Ж2	0,043
900	50:11:0040219:592	земли промышленности...	деревня Поздняково	Ж2	0,0428

№	Кадастровый номер	Категория земель	Населенный пункт	Планируемая функция	Площадь участка, га
901	50:11:0040219:593	земли промышленности...	деревня Поздняково	Ж2	0,0637
902	50:11:0040219:594	земли промышленности...	деревня Поздняково	Ж2	0,0746
903	50:11:0040219:595	земли промышленности...	деревня Поздняково	Ж2	0,0664
904	50:11:0040219:596	земли промышленности...	деревня Поздняково	Ж2	0,0931
905	50:11:0040219:597	земли промышленности...	деревня Поздняково	Ж2	0,1053
906	50:11:0040219:598	земли промышленности...	деревня Поздняково	Ж2	0,0448
907	50:11:0040219:599	земли промышленности...	деревня Поздняково	Ж2	0,0444
908	50:11:0040219:600	земли промышленности...	деревня Поздняково	Ж2	0,0441
909	50:11:0040219:601	земли промышленности...	деревня Поздняково	Ж2	0,0391
910	50:11:0040219:602	земли промышленности...	деревня Поздняково	Ж2	0,0379
911	50:11:0040219:603	земли промышленности...	деревня Поздняково	Ж2	0,0572
912	50:11:0040219:604	земли промышленности...	деревня Поздняково	Ж2	0,0776
913	50:11:0040219:605	земли промышленности...	деревня Поздняково	Ж2	0,0684
914	50:11:0040219:606	земли промышленности...	деревня Поздняково	Ж2	0,1218
915	50:11:0040219:607	земли промышленности...	деревня Поздняково	Ж2	0,1071
916	50:11:0040219:608	земли промышленности...	деревня Поздняково	Ж2	0,0917
917	50:11:0040219:609	земли промышленности...	деревня Поздняково	Ж2	0,0948
918	50:11:0040219:610	земли промышленности...	деревня Поздняково	Ж2	0,0966
919	50:11:0040219:611	земли промышленности...	деревня Поздняково	Ж2	0,1288
920	50:11:0040219:633	земли промышленности...	деревня Поздняково	О1	1
921	50:11:0040219:636	земли промышленности...	деревня Поздняково	О1	0,9994
922	50:11:0040219:651	земли промышленности...	деревня Поздняково	Ж2	0,0315
923	50:11:0040219:652	земли промышленности...	деревня Поздняково	Ж2	0,0245
924	50:11:0040219:654	земли промышленности...	деревня Поздняково	Ж2	0,3022
925	50:11:0040219:655	земли промышленности...	деревня Поздняково	Ж2	0,6112
926	50:11:0040219:656	земли промышленности...	деревня Поздняково	О1	0,1907
927	50:11:0040219:658	земли промышленности...	деревня Поздняково	О1	0,1446
928	50:11:0040219:659	земли промышленности...	деревня Поздняково	О1	0,1391
929	50:11:0040219:660	земли промышленности...	деревня Поздняково	О1	0,2368
930	50:11:0040219:661	земли промышленности...	деревня Поздняково	О1	0,5094
931	50:11:0040221:2338	земли сельскохозяйственного назначения	город Красногорск	СХ2	0,1008
932	50:11:0040221:2339	земли сельскохозяйственного назначения	город Красногорск	СХ2	0,0802
933	50:11:0040221:2345	земли сельскохозяйственного назначения	город Красногорск	СХ2	0,0199
934	50:11:0040221:2645	категория не установлена	деревня Воронки	Р9	0,0711
935	50:11:0040221:2645	категория не установлена	деревня Воронки	Ж2	0,0711
936	50:11:0040221:2645	категория не установлена	деревня Воронки	Ж2	0,0711
937	50:11:0040221:32	категория не установлена	город Красногорск	Ж2	0,0132
938	50:11:0040221:33	категория не установлена	город Красногорск	Ж2	0,019
939	50:11:0040224:1197	земли промышленности...	деревня Воронки	СХ2	1
940	50:11:0040224:1197	земли промышленности...	деревня Воронки	М	1
941	50:11:0040225:1026	земли промышленности...	поселок Новый	Ж1	0,0074
942	50:11:0040225:1118	земли промышленности...	поселок Новый	О2	1,2191

№	Кадастровый номер	Категория земель	Населенный пункт	Планируемая функция	Площадь участка, га
943	50:11:0040225:1119	земли промышленности...	поселок Новый	Ж2	7,9964
944	50:11:0040225:1119	земли промышленности...	поселок Новый	Ж1	7,9964
945	50:11:0040225:54	земли промышленности...	поселок Новый	Ж2	54,3629
946	50:11:0040225:54	земли промышленности...	поселок Новый	О2	54,3629
947	50:11:0040225:54	земли промышленности...	поселок Новый	Ж1	54,3629
948	50:11:0040227:156	категория не установлена	деревня Ивановское	Ж2	0,0012
949	50:11:0040228:15	категория не установлена	деревня Ивановское	Ж2	0,0124
950	50:11:0040228:28	категория не установлена	деревня Ивановское	Ж2	0,0462
951	50:11:0040228:29	категория не установлена	деревня Ивановское	Ж2	0,0035
952	50:11:0040228:371	земли сельскохозяйственного назначения	деревня Ивановское	СХ2	0,0188
953	50:11:0040228:371	земли сельскохозяйственного назначения	деревня Ивановское	Ж2	0,0188
954	50:11:0040228:61	категория не установлена	деревня Ивановское	Ж2	0,0566
955	50:11:0040228:62	категория не установлена	деревня Ивановское	Ж2	0,0194
956	50:11:0040228:63	категория не установлена	деревня Ивановское	Ж2	0,0045
957	50:11:0040228:65	категория не установлена	деревня Ивановское	Ж2	0,0383
958	50:11:0040228:69	категория не установлена	деревня Ивановское	Ж2	0,004
959	50:11:0040228:82	категория не установлена	деревня Ивановское	Ж2	0,0267
960	50:11:0040228:83	категория не установлена	деревня Ивановское	Ж2	0,0139
961	50:11:0040228:84	категория не установлена	деревня Ивановское	Ж2	0,107
962	50:11:0040228:95	категория не установлена	деревня Ивановское	Ж2	0,0611
963	50:11:0040228:96	категория не установлена	деревня Ивановское	Ж2	0,0044
964	50:11:0040228:98	категория не установлена	деревня Ивановское	Ж2	0,041
965	50:11:0040228:99	категория не установлена	деревня Ивановское	Ж2	0,0082
966	50:11:0050101:410	категория не установлена	деревня Тимошкино	Ж2	0,1911
967	50:11:0050101:416	категория не установлена	деревня Тимошкино	Ж2	0,073
968	50:11:0050101:417	категория не установлена	деревня Тимошкино	Ж2	0,0155
969	50:11:0050101:418	категория не установлена	деревня Тимошкино	Ж2	0,0718
970	50:11:0050101:419	категория не установлена	деревня Тимошкино	Ж2	0,0164
971	50:11:0050101:422	категория не установлена	деревня Тимошкино	Ж2	0,2029
972	50:11:0050102:25	земли сельскохозяйственного назначения	деревня Тимошкино	СХ2	0,0872
973	50:11:0050102:25	земли сельскохозяйственного назначения	деревня Тимошкино	Ж2	0,0872
974	50:11:0050102:561	категория не установлена	деревня Тимошкино	Ж2	0,0021
975	50:11:0050107:55	категория не установлена	село Дмитровское	Ж2	0,0388
976	50:11:0050107:56	категория не установлена	село Дмитровское	Ж2	0,0452
977	50:11:0050107:839	категория не установлена	село Дмитровское	Ж2	0,06
978	50:11:0050107:841	категория не установлена	село Дмитровское	Ж2	0,15
979	50:11:0050107:880	земли сельскохозяйственного назначения	село Дмитровское	Ж2	0,0336
980	50:11:0050109:102	земли сельскохозяйственного назначения	село Дмитровское	СХ2	0,0743
981	50:11:0050109:103	земли сельскохозяйственного назначения	село Дмитровское	СХ2	0,0853
982	50:11:0050109:104	земли сельскохозяйственного назначения	село Дмитровское	СХ2	0,08

№	Кадастровый номер	Категория земель	Населенный пункт	Планируемая функция	Площадь участка, га
		назначения			
983	50:11:0050109:109	земли сельскохозяйственного назначения	село Дмитровское	СХ2	0,0841
984	50:11:0050112:1334	категория не установлена	деревня Грибаново	Ж2	0,027
985	50:11:0050112:2610	категория не установлена	село Дмитровское	Ж2	0,1962
986	50:11:0050112:342	категория не установлена	село Дмитровское	Ж2	0,1601
987	50:11:0050112:343	категория не установлена	село Дмитровское	Ж2	0,0497
988	50:11:0050113:10	категория не установлена	село Дмитровское	Ж2	0,0212
989	50:11:0050113:11	категория не установлена	село Дмитровское	Ж2	0,0489
990	50:11:0050113:12	категория не установлена	село Дмитровское	Ж2	0,0164
991	50:11:0050113:133	категория не установлена	село Дмитровское	Ж2	0,11
992	50:11:0050113:2	категория не установлена	село Дмитровское	Ж2	0,0209
993	50:11:0050113:23	категория не установлена	село Дмитровское	Ж2	0,0492
994	50:11:0050113:24	категория не установлена	село Дмитровское	Ж2	0,0211
995	50:11:0050113:3	категория не установлена	село Дмитровское	Ж2	0,0974
996	50:11:0050113:3	категория не установлена	село Дмитровское	Ж2	0,0974
997	50:11:0050113:31	категория не установлена	село Дмитровское	Ж2	0,0209
998	50:11:0050113:32	категория не установлена	село Дмитровское	Ж2	0,0033
999	50:11:0050113:33	категория не установлена	село Дмитровское	Ж2	0,013
1000	50:11:0050113:35	категория не установлена	село Дмитровское	Ж2	0,0016
1001	50:11:0050113:36	категория не установлена	село Дмитровское	Ж2	0,0358
1002	50:11:0050113:36	категория не установлена	село Дмитровское	Ж2	0,0358
1003	50:11:0050113:56	категория не установлена	село Дмитровское	Ж2	0,0151
1004	50:11:0050113:57	категория не установлена	село Дмитровское	Ж2	0,1274
1005	50:11:0050113:57	категория не установлена	село Дмитровское	Ж2	0,1274
1006	50:11:0050113:9	категория не установлена	село Дмитровское	Ж2	0,0287
1007	50:11:0050114:145	категория не установлена	село Дмитровское	Ж2	0,0147
1008	50:11:0050114:44	категория не установлена	село Дмитровское	Ж2	0,0082
1009	50:11:0050114:45	категория не установлена	село Дмитровское	Ж2	0,027
1010	50:11:0050115:42	категория не установлена	село Дмитровское	Ж2	0,0511
1011	50:11:0050115:43	категория не установлена	село Дмитровское	Ж2	0,0808
1012	50:11:0050116:26	категория не установлена	деревня Грибаново	Ж2	0,0043
1013	50:11:0050116:29	категория не установлена	деревня Грибаново	Ж2	0,0306
1014	50:11:0050116:30	категория не установлена	деревня Грибаново	Ж2	0,0169
1015	50:11:0050116:72	категория не установлена	деревня Грибаново	Ж2	0,0888
1016	50:11:0050116:73	категория не установлена	деревня Грибаново	Ж2	0,0173
1017	50:11:0050204:749	категория не установлена	деревня Степановское	Ж2	0,0333
1018	50:11:0050204:749	категория не установлена	деревня Степановское	Ж2	0,0333
1019	50:11:0050208:23	земли промышленности...	деревня Тимошкино	Ж2	13,7647
1020	50:11:0050208:26	земли промышленности...	деревня Тимошкино	Ж2	2,0337
1021	50:11:0050208:27	земли промышленности...	деревня Тимошкино	Ж2	1,5197
1022	50:11:0050208:28	земли промышленности...	деревня Тимошкино	Ж2	2,3012
1023	50:11:0050208:29	земли промышленности...	деревня Тимошкино	Ж2	2,6929
1024	50:11:0050208:30	земли промышленности...	деревня Тимошкино	Ж2	2,4822

№	Кадастровый номер	Категория земель	Населенный пункт	Планируемая функция	Площадь участка, га
1025	50:11:0050208:31	земли промышленности...	деревня Тимошкино	Ж2	1,1047
1026	50:11:0050208:32	земли промышленности...	деревня Тимошкино	Ж2	1,6303
1027	50:11:0050301:126	категория не установлена	село Петрово-Дальнее	Ж2	0,0362
1028	50:11:0050301:127	категория не установлена	село Петрово-Дальнее	Ж2	0,0505
1029	50:11:0050301:4408	земли сельскохозяйственного назначения	село Петрово-Дальнее	Ж2	4,5908
1030	50:11:0050301:8	категория не установлена	село Петрово-Дальнее	Р9	0,2257
1031	50:11:0050301:80	категория не установлена	село Петрово-Дальнее	О3	0,0222
1032	50:11:0050301:81	категория не установлена	село Петрово-Дальнее	О3	0,0975
1033	50:11:0050301:82	категория не установлена	село Петрово-Дальнее	О3	0,062
1034	50:11:0050301:83	категория не установлена	село Петрово-Дальнее	О3	0,0153
1035	50:11:0050302:1391	категория не установлена	село Петрово-Дальнее	Ж2	0,025
1036	50:11:0050302:24	категория не установлена	село Петрово-Дальнее	Ж2	0,042
1037	50:11:0050302:30	категория не установлена	село Петрово-Дальнее	Ж2	0,0745
1038	50:11:0050302:31	категория не установлена	село Петрово-Дальнее	Ж2	0,1297
1039	50:11:0050302:793	категория не установлена	село Петрово-Дальнее	Ж2	0,0704
1040	50:11:0050302:794	категория не установлена	село Петрово-Дальнее	Ж2	0,0518
1041	50:11:0050303:100	категория не установлена	село Петрово-Дальнее	Ж2	0,0185
1042	50:11:0050303:2	категория не установлена	село Петрово-Дальнее	Ж2	0,0248
1043	50:11:0050303:24	категория не установлена	село Петрово-Дальнее	Ж2	0,0106
1044	50:11:0050303:25	категория не установлена	село Петрово-Дальнее	Ж2	0,0301
1045	50:11:0050303:29	категория не установлена	село Петрово-Дальнее	Ж2	0,0448
1046	50:11:0050303:3	категория не установлена	село Петрово-Дальнее	Ж2	0,0402
1047	50:11:0050303:30	категория не установлена	село Петрово-Дальнее	Ж2	0,1003
1048	50:11:0050303:30	категория не установлена	село Петрово-Дальнее	Ж2	0,1003
1049	50:11:0050303:36	категория не установлена	село Петрово-Дальнее	Ж2	0,1264
1050	50:11:0050303:37	категория не установлена	село Петрово-Дальнее	Ж2	0,0523
1051	50:11:0050303:37	категория не установлена	село Петрово-Дальнее	Ж2	0,0523
1052	50:11:0050304:23	категория не установлена	село Петрово-Дальнее	Ж2	0,0257
1053	50:11:0050304:24	категория не установлена	село Петрово-Дальнее	Ж2	0,0877
1054	50:11:0050304:53	категория не установлена	село Петрово-Дальнее	Ж2	0,0416
1055	50:11:0050304:53	категория не установлена	село Петрово-Дальнее	Ж2	0,0416
1056	50:11:0050304:54	категория не установлена	село Петрово-Дальнее	Ж2	0,0582
1057	50:11:0050304:54	категория не установлена	село Петрово-Дальнее	Ж2	0,0582
1058	50:11:0050304:58	категория не установлена	село Петрово-Дальнее	Ж2	0,111
1059	50:11:0050304:58	категория не установлена	село Петрово-Дальнее	Ж2	0,111
1060	50:11:0050304:59	категория не установлена	село Петрово-Дальнее	Ж2	0,0045
1061	50:11:0050304:59	категория не установлена	село Петрово-Дальнее	Ж2	0,0045
1062	50:11:0050305:11	категория не установлена	село Петрово-Дальнее	Ж2	0,0379
1063	50:11:0050305:12	категория не установлена	село Петрово-Дальнее	Ж2	0,0363
1064	50:11:0050305:13	категория не установлена	село Петрово-Дальнее	Ж2	0,0028
1065	50:11:0050305:14	категория не установлена	село Петрово-Дальнее	Ж2	0,0019
1066	50:11:0050305:16	категория не установлена	село Петрово-Дальнее	Ж2	0,0125
1067	50:11:0050305:17	категория не установлена	село Петрово-Дальнее	Ж2	0,0052

№	Кадастровый номер	Категория земель	Населенный пункт	Планируемая функция	Площадь участка, га
1068	50:11:0050305:18	категория не установлена	село Петрово-Дальнее	Ж2	0,0431
1069	50:11:0050305:20	категория не установлена	село Петрово-Дальнее	Ж2	0,0146
1070	50:11:0050305:21	категория не установлена	село Петрово-Дальнее	Ж2	0,0014
1071	50:11:0050305:22	категория не установлена	село Петрово-Дальнее	Ж2	0,0025
1072	50:11:0050305:23	категория не установлена	село Петрово-Дальнее	Ж2	0,0503
1073	50:11:0050305:6	категория не установлена	село Петрово-Дальнее	Ж2	0,0014
1074	50:11:0050305:7	категория не установлена	село Петрово-Дальнее	Ж2	0,0133
1075	50:11:0050305:8	категория не установлена	село Петрово-Дальнее	Ж2	0,0303
1076	50:11:0050305:9	категория не установлена	село Петрово-Дальнее	Ж2	0,0262
1077	50:11:0050401:889	категория не установлена	деревня Бузланово	П	0,15
1078	50:11:0050403:1186	земли сельскохозяйственного назначения	деревня Бузланово	СХ2	0,2219
1079	50:11:0050403:1383	земли сельскохозяйственного назначения	деревня Бузланово	СХ2	0,1184
1080	50:11:0050403:1384	земли сельскохозяйственного назначения	деревня Бузланово	СХ2	0,1184
1081	50:11:0050403:1385	земли сельскохозяйственного назначения	деревня Бузланово	СХ2	0,119
1082	50:11:0050403:1386	земли сельскохозяйственного назначения	деревня Бузланово	СХ2	0,119
1083	50:11:0050403:1387	земли сельскохозяйственного назначения	деревня Бузланово	СХ2	0,027
1084	50:11:0050403:1390	земли сельскохозяйственного назначения	поселок Ильинское-Усово	СХ2	0,062
1085	50:11:0050403:153	категория не установлена	деревня Бузланово	П	0,953
1086	50:11:0050403:153	категория не установлена	деревня Бузланово	Ж2	0,953
1087	50:11:0050403:199	земли сельскохозяйственного назначения	село Петрово-Дальнее	Ж2	0,9194
1088	50:11:0050403:199	земли сельскохозяйственного назначения	село Петрово-Дальнее	СХ2	0,9194
1089	50:11:0050403:199	земли сельскохозяйственного назначения	село Петрово-Дальнее	Ж2	0,9194
1090	50:11:0050403:241	категория не установлена	поселок Ильинское-Усово	СХ2	0,3867
1091	50:11:0050403:356	земли сельскохозяйственного назначения	деревня Бузланово	СХ2	0,1256
1092	50:11:0050403:356	земли сельскохозяйственного назначения	деревня Бузланово	Ж2	0,1256
1093	50:11:0050403:399	земли сельскохозяйственного назначения	деревня Бузланово	СХ2	0,2824
1094	50:11:0050403:416	земли сельскохозяйственного назначения	деревня Бузланово	СХ2	0,3205
1095	50:11:0050403:417	земли сельскохозяйственного назначения	деревня Бузланово	СХ2	0,2539
1096	50:11:0050403:50	категория не установлена	поселок Ильинское-Усово	Ж2	0,1622
1097	50:11:0050403:717	земли сельскохозяйственного назначения	деревня Бузланово	СХ2	0,1
1098	50:11:0050403:805	земли сельскохозяйственного назначения	поселок Ильинское-Усово	СХ2	0,07
1099	50:11:0050403:807	земли сельскохозяйственного назначения	поселок Ильинское-Усово	СХ2	0,0644
1100	50:11:0050403:810	земли сельскохозяйственного назначения	поселок Ильинское-	СХ2	0,03

№	Кадастровый номер	Категория земель	Населенный пункт	Планируемая функция	Площадь участка, га
		назначения	Усово		
1101	50:11:0050403:811	земли сельскохозяйственного назначения	поселок Ильинское-Усово	CX2	0,0072
1102	50:11:0050403:812	земли сельскохозяйственного назначения	поселок Ильинское-Усово	CX2	0,07
1103	50:11:0050403:813	земли сельскохозяйственного назначения	поселок Ильинское-Усово	CX2	0,07
1104	50:11:0050403:814	земли сельскохозяйственного назначения	поселок Ильинское-Усово	CX2	0,07
1105	50:11:0050403:815	земли сельскохозяйственного назначения	поселок Ильинское-Усово	CX2	0,07
1106	50:11:0050403:816	земли сельскохозяйственного назначения	поселок Ильинское-Усово	CX3	0,1228
1107	50:11:0050403:816	земли сельскохозяйственного назначения	поселок Ильинское-Усово	CX2	0,1228
1108	50:11:0050403:816	земли сельскохозяйственного назначения	поселок Ильинское-Усово	O2	0,1228
1109	50:11:0050403:817	земли сельскохозяйственного назначения	поселок Ильинское-Усово	CX2	0,07
1110	50:11:0050403:837	земли сельскохозяйственного назначения	деревня Бузланово	CX2	0,03
1111	50:11:0050403:838	земли сельскохозяйственного назначения	деревня Бузланово	CX2	0,3402
1112	50:11:0050404:1	земли сельскохозяйственного назначения	деревня Бузланово	CX2	0,0692
1113	50:11:0050404:10	земли сельскохозяйственного назначения	деревня Бузланово	CX2	0,0917
1114	50:11:0050404:100	земли сельскохозяйственного назначения	деревня Бузланово	CX2	0,0679
1115	50:11:0050404:101	земли сельскохозяйственного назначения	деревня Бузланово	CX2	0,0695
1116	50:11:0050404:104	земли сельскохозяйственного назначения	деревня Бузланово	CX2	1,1305
1117	50:11:0050404:104	земли сельскохозяйственного назначения	деревня Бузланово	Ж2	1,1305
1118	50:11:0050404:105	земли сельскохозяйственного назначения	деревня Бузланово	CX2	0,014
1119	50:11:0050404:107	земли сельскохозяйственного назначения	деревня Бузланово	CX2	0,005
1120	50:11:0050404:11	земли сельскохозяйственного назначения	деревня Бузланово	CX2	0,0742
1121	50:11:0050404:12	земли сельскохозяйственного назначения	деревня Бузланово	CX2	0,0707
1122	50:11:0050404:13	земли сельскохозяйственного назначения	деревня Бузланово	CX2	0,0607
1123	50:11:0050404:14	земли сельскохозяйственного назначения	деревня Бузланово	CX2	0,069
1124	50:11:0050404:15	земли сельскохозяйственного назначения	деревня Бузланово	CX2	0,0709
1125	50:11:0050404:16	земли сельскохозяйственного назначения	деревня Бузланово	CX2	0,07
1126	50:11:0050404:17	земли сельскохозяйственного назначения	деревня Бузланово	CX2	0,0707
1127	50:11:0050404:18	земли сельскохозяйственного назначения	деревня Бузланово	CX2	0,0718
1128	50:11:0050404:19	земли сельскохозяйственного назначения	деревня Бузланово	CX2	0,0764

№	Кадастровый номер	Категория земель	Населенный пункт	Планируемая функция	Площадь участка, га
1129	50:11:0050404:2	земли сельскохозяйственного назначения	деревня Бузланово	CX2	0,0715
1130	50:11:0050404:20	земли сельскохозяйственного назначения	деревня Бузланово	CX2	0,0375
1131	50:11:0050404:21	земли сельскохозяйственного назначения	деревня Бузланово	CX2	0,0693
1132	50:11:0050404:23	категория не установлена	деревня Бузланово	CX2	0,0849
1133	50:11:0050404:26	земли сельскохозяйственного назначения	деревня Бузланово	CX2	0,0955
1134	50:11:0050404:27	земли сельскохозяйственного назначения	деревня Бузланово	CX2	0,0697
1135	50:11:0050404:28	земли сельскохозяйственного назначения	деревня Бузланово	CX2	0,0717
1136	50:11:0050404:30	земли сельскохозяйственного назначения	деревня Бузланово	CX2	0,0712
1137	50:11:0050404:303	земли сельскохозяйственного назначения	деревня Бузланово	CX2	0,0355
1138	50:11:0050404:303	земли сельскохозяйственного назначения	деревня Бузланово	Ж2	0,0355
1139	50:11:0050404:31	земли сельскохозяйственного назначения	деревня Бузланово	CX2	0,0714
1140	50:11:0050404:310	земли сельскохозяйственного назначения	деревня Бузланово	CX2	0,0587
1141	50:11:0050404:32	земли сельскохозяйственного назначения	деревня Бузланово	CX2	0,0703
1142	50:11:0050404:33	земли сельскохозяйственного назначения	деревня Бузланово	CX2	0,0709
1143	50:11:0050404:35	земли сельскохозяйственного назначения	деревня Бузланово	CX2	0,0699
1144	50:11:0050404:36	земли сельскохозяйственного назначения	деревня Бузланово	CX2	0,0706
1145	50:11:0050404:37	земли сельскохозяйственного назначения	деревня Бузланово	CX2	0,0692
1146	50:11:0050404:38	земли сельскохозяйственного назначения	деревня Бузланово	CX2	0,0673
1147	50:11:0050404:39	земли сельскохозяйственного назначения	деревня Бузланово	CX2	0,0693
1148	50:11:0050404:4	земли сельскохозяйственного назначения	деревня Бузланово	CX2	0,0585
1149	50:11:0050404:40	земли сельскохозяйственного назначения	деревня Бузланово	CX2	0,07
1150	50:11:0050404:42	земли сельскохозяйственного назначения	деревня Бузланово	CX2	0,0691
1151	50:11:0050404:43	земли сельскохозяйственного назначения	деревня Бузланово	CX2	0,0693
1152	50:11:0050404:44	земли сельскохозяйственного назначения	деревня Бузланово	CX2	0,07
1153	50:11:0050404:45	земли сельскохозяйственного назначения	деревня Бузланово	CX2	0,0734
1154	50:11:0050404:48	земли сельскохозяйственного назначения	деревня Бузланово	CX2	0,0715
1155	50:11:0050404:49	земли сельскохозяйственного назначения	деревня Бузланово	CX2	0,0783
1156	50:11:0050404:5	земли сельскохозяйственного назначения	деревня Бузланово	CX2	0,0161
1157	50:11:0050404:50	земли сельскохозяйственного назначения	деревня Бузланово	CX2	0,0755

№	Кадастровый номер	Категория земель	Населенный пункт	Планируемая функция	Площадь участка, га
1158	50:11:0050404:51	земли сельскохозяйственного назначения	деревня Бузланово	CX2	0,0739
1159	50:11:0050404:52	земли сельскохозяйственного назначения	деревня Бузланово	CX2	0,0717
1160	50:11:0050404:53	земли сельскохозяйственного назначения	деревня Бузланово	CX2	0,0718
1161	50:11:0050404:55	земли сельскохозяйственного назначения	деревня Бузланово	CX2	0,0709
1162	50:11:0050404:56	земли сельскохозяйственного назначения	деревня Бузланово	CX2	0,0745
1163	50:11:0050404:57	земли сельскохозяйственного назначения	деревня Бузланово	CX2	0,0709
1164	50:11:0050404:59	земли сельскохозяйственного назначения	деревня Бузланово	CX2	0,0694
1165	50:11:0050404:6	земли сельскохозяйственного назначения	деревня Бузланово	CX2	0,0872
1166	50:11:0050404:63	земли сельскохозяйственного назначения	деревня Бузланово	CX2	0,0699
1167	50:11:0050404:64	земли сельскохозяйственного назначения	деревня Бузланово	CX2	0,0701
1168	50:11:0050404:65	земли сельскохозяйственного назначения	деревня Бузланово	CX2	0,0714
1169	50:11:0050404:66	земли сельскохозяйственного назначения	деревня Бузланово	CX2	0,0699
1170	50:11:0050404:67	земли сельскохозяйственного назначения	деревня Бузланово	CX2	0,07
1171	50:11:0050404:68	земли сельскохозяйственного назначения	деревня Бузланово	CX2	0,0699
1172	50:11:0050404:69	земли сельскохозяйственного назначения	деревня Бузланово	CX2	0,071
1173	50:11:0050404:7	земли сельскохозяйственного назначения	деревня Бузланово	CX2	0,0694
1174	50:11:0050404:72	земли сельскохозяйственного назначения	деревня Бузланово	CX2	0,0351
1175	50:11:0050404:73	земли сельскохозяйственного назначения	деревня Бузланово	CX2	0,0351
1176	50:11:0050404:74	земли сельскохозяйственного назначения	деревня Бузланово	CX2	0,068
1177	50:11:0050404:76	земли сельскохозяйственного назначения	деревня Бузланово	CX2	0,0689
1178	50:11:0050404:78	земли сельскохозяйственного назначения	деревня Бузланово	CX2	0,0673
1179	50:11:0050404:79	земли сельскохозяйственного назначения	деревня Бузланово	CX2	0,0699
1180	50:11:0050404:8	земли сельскохозяйственного назначения	деревня Бузланово	CX2	0,0702
1181	50:11:0050404:80	земли сельскохозяйственного назначения	деревня Бузланово	CX2	0,07
1182	50:11:0050404:84	земли сельскохозяйственного назначения	деревня Бузланово	CX2	0,0716
1183	50:11:0050404:85	земли сельскохозяйственного назначения	деревня Бузланово	CX2	0,0689
1184	50:11:0050404:86	земли сельскохозяйственного назначения	деревня Бузланово	CX2	0,0707
1185	50:11:0050404:87	земли сельскохозяйственного назначения	деревня Бузланово	CX2	0,0704
1186	50:11:0050404:88	земли сельскохозяйственного назначения	деревня Бузланово	CX2	0,0696

№	Кадастровый номер	Категория земель	Населенный пункт	Планируемая функция	Площадь участка, га
		назначения			
1187	50:11:0050404:89	земли сельскохозяйственного назначения	деревня Бузланово	CX2	0,0684
1188	50:11:0050404:9	земли сельскохозяйственного назначения	деревня Бузланово	CX2	0,0712
1189	50:11:0050404:91	земли сельскохозяйственного назначения	деревня Бузланово	CX2	0,0702
1190	50:11:0050404:92	земли сельскохозяйственного назначения	деревня Бузланово	CX2	0,0776
1191	50:11:0050404:93	земли сельскохозяйственного назначения	деревня Бузланово	CX2	0,0775
1192	50:11:0050404:99	земли сельскохозяйственного назначения	деревня Бузланово	CX2	0,0584
1193	50:11:0050405:104	земли сельскохозяйственного назначения	поселок Ильинское-Усово	CX2	0,06
1194	50:11:0050405:105	земли сельскохозяйственного назначения	поселок Ильинское-Усово	CX2	0,06
1195	50:11:0050405:106	земли сельскохозяйственного назначения	поселок Ильинское-Усово	CX2	0,0655
1196	50:11:0050405:115	земли сельскохозяйственного назначения	поселок Ильинское-Усово	CX2	0,06
1197	50:11:0050405:130	земли сельскохозяйственного назначения	поселок Ильинское-Усово	CX2	0,24
1198	50:11:0050405:14	земли сельскохозяйственного назначения	поселок Ильинское-Усово	CX2	0,059
1199	50:11:0050405:156	земли сельскохозяйственного назначения	поселок Ильинское-Усово	CX2	0,0614
1200	50:11:0050405:158	земли сельскохозяйственного назначения	поселок Ильинское-Усово	CX2	0,06
1201	50:11:0050405:16	земли сельскохозяйственного назначения	поселок Ильинское-Усово	CX2	0,0602
1202	50:11:0050405:161	земли сельскохозяйственного назначения	поселок Ильинское-Усово	CX2	0,0548
1203	50:11:0050405:166	земли сельскохозяйственного назначения	поселок Ильинское-Усово	CX2	0,0591
1204	50:11:0050405:167	земли сельскохозяйственного назначения	поселок Ильинское-Усово	CX2	0,0591
1205	50:11:0050405:168	земли сельскохозяйственного назначения	поселок Ильинское-Усово	CX2	0,0591
1206	50:11:0050405:169	земли сельскохозяйственного назначения	поселок Ильинское-Усово	CX2	0,0595
1207	50:11:0050405:173	земли сельскохозяйственного назначения	поселок Ильинское-Усово	CX2	0,0587
1208	50:11:0050405:174	земли сельскохозяйственного назначения	поселок Ильинское-Усово	CX2	0,0589
1209	50:11:0050405:175	земли сельскохозяйственного назначения	поселок Ильинское-Усово	CX2	0,0589
1210	50:11:0050405:19	земли сельскохозяйственного назначения	поселок Ильинское-Усово	CX2	0,0583
1211	50:11:0050405:209	земли сельскохозяйственного назначения	поселок Ильинское-Усово	CX2	0,06
1212	50:11:0050405:21	земли сельскохозяйственного назначения	поселок Ильинское-Усово	CX2	0,0459
1213	50:11:0050405:210	земли сельскохозяйственного назначения	поселок Ильинское-Усово	CX2	0,06
1214	50:11:0050405:211	земли сельскохозяйственного назначения	поселок Ильинское-Усово	CX2	0,118

№	Кадастровый номер	Категория земель	Населенный пункт	Планируемая функция	Площадь участка, га
1215	50:11:0050405:212	земли сельскохозяйственного назначения	поселок Ильинское-Усово	CX2	0,0604
1216	50:11:0050405:213	земли сельскохозяйственного назначения	поселок Ильинское-Усово	CX2	0,0603
1217	50:11:0050405:214	земли сельскохозяйственного назначения	поселок Ильинское-Усово	CX2	0,06
1218	50:11:0050405:217	земли сельскохозяйственного назначения	поселок Ильинское-Усово	CX2	0,06
1219	50:11:0050405:218	земли сельскохозяйственного назначения	поселок Ильинское-Усово	CX2	0,0621
1220	50:11:0050405:23	земли сельскохозяйственного назначения	поселок Ильинское-Усово	CX2	0,0601
1221	50:11:0050405:233	земли сельскохозяйственного назначения	поселок Ильинское-Усово	CX2	0,09
1222	50:11:0050405:237	земли сельскохозяйственного назначения	поселок Ильинское-Усово	CX2	0,0612
1223	50:11:0050405:238	земли сельскохозяйственного назначения	поселок Ильинское-Усово	CX2	0,1192
1224	50:11:0050405:239	категория не установлена	поселок Ильинское-Усово	CX2	0,0836
1225	50:11:0050405:24	земли сельскохозяйственного назначения	поселок Ильинское-Усово	CX2	0,0601
1226	50:11:0050405:240	земли сельскохозяйственного назначения	поселок Ильинское-Усово	CX2	0,0051
1227	50:11:0050405:242	земли сельскохозяйственного назначения	поселок Ильинское-Усово	CX2	0,2388
1228	50:11:0050405:243	земли сельскохозяйственного назначения	поселок Ильинское-Усово	CX2	0,0597
1229	50:11:0050405:246	земли сельскохозяйственного назначения	поселок Ильинское-Усово	CX2	0,0597
1230	50:11:0050405:247	земли сельскохозяйственного назначения	поселок Ильинское-Усово	CX2	0,1192
1231	50:11:0050405:248	земли сельскохозяйственного назначения	поселок Ильинское-Усово	CX2	0,1195
1232	50:11:0050405:249	земли сельскохозяйственного назначения	поселок Ильинское-Усово	CX2	0,06
1233	50:11:0050405:25	земли сельскохозяйственного назначения	поселок Ильинское-Усово	CX2	0,0595
1234	50:11:0050405:251	земли сельскохозяйственного назначения	поселок Ильинское-Усово	CX2	0,0594
1235	50:11:0050405:252	земли сельскохозяйственного назначения	поселок Ильинское-Усово	CX2	0,022
1236	50:11:0050405:253	земли сельскохозяйственного назначения	поселок Ильинское-Усово	CX2	0,0384
1237	50:11:0050405:254	земли сельскохозяйственного назначения	поселок Ильинское-Усово	CX2	0,0594
1238	50:11:0050405:255	земли сельскохозяйственного назначения	поселок Ильинское-Усово	CX2	0,0763
1239	50:11:0050405:259	земли сельскохозяйственного назначения	поселок Ильинское-Усово	CX2	0,1195
1240	50:11:0050405:26	земли сельскохозяйственного назначения	поселок Ильинское-Усово	CX2	0,0593
1241	50:11:0050405:262	земли сельскохозяйственного назначения	поселок Ильинское-Усово	CX2	0,06
1242	50:11:0050405:263	земли сельскохозяйственного назначения	поселок Ильинское-Усово	CX2	0,228
1243	50:11:0050405:264	земли сельскохозяйственного назначения	поселок Ильинское-	CX2	0,0599

№	Кадастровый номер	Категория земель	Населенный пункт	Планируемая функция	Площадь участка, га
		назначения	Усово		
1244	50:11:0050405:265	земли сельскохозяйственного назначения	поселок Ильинское-Усово	CX2	0,0613
1245	50:11:0050405:266	земли сельскохозяйственного назначения	поселок Ильинское-Усово	CX2	0,0612
1246	50:11:0050405:27	земли сельскохозяйственного назначения	поселок Ильинское-Усово	CX2	0,0595
1247	50:11:0050405:28	земли сельскохозяйственного назначения	поселок Ильинское-Усово	CX2	0,059
1248	50:11:0050405:29	земли сельскохозяйственного назначения	поселок Ильинское-Усово	CX2	0,0594
1249	50:11:0050405:30	земли сельскохозяйственного назначения	поселок Ильинское-Усово	CX2	0,1215
1250	50:11:0050405:31	земли сельскохозяйственного назначения	поселок Ильинское-Усово	CX2	0,0584
1251	50:11:0050405:32	земли сельскохозяйственного назначения	поселок Ильинское-Усово	CX2	0,0587
1252	50:11:0050405:33	земли сельскохозяйственного назначения	поселок Ильинское-Усово	CX2	0,059
1253	50:11:0050405:34	земли сельскохозяйственного назначения	поселок Ильинское-Усово	CX2	0,0591
1254	50:11:0050405:35	земли сельскохозяйственного назначения	поселок Ильинское-Усово	CX2	0,0587
1255	50:11:0050405:36	земли сельскохозяйственного назначения	поселок Ильинское-Усово	CX2	0,059
1256	50:11:0050405:37	земли сельскохозяйственного назначения	поселок Ильинское-Усово	CX2	0,06
1257	50:11:0050405:38	земли сельскохозяйственного назначения	поселок Ильинское-Усово	CX2	0,0606
1258	50:11:0050405:39	земли сельскохозяйственного назначения	поселок Ильинское-Усово	CX2	0,0609
1259	50:11:0050405:4	земли сельскохозяйственного назначения	поселок Ильинское-Усово	CX2	0,0618
1260	50:11:0050405:41	земли сельскохозяйственного назначения	поселок Ильинское-Усово	CX2	0,0588
1261	50:11:0050405:42	земли сельскохозяйственного назначения	поселок Ильинское-Усово	CX2	0,0605
1262	50:11:0050405:427	земли сельскохозяйственного назначения	поселок Ильинское-Усово	CX2	0,1039
1263	50:11:0050405:428	земли сельскохозяйственного назначения	поселок Ильинское-Усово	CX2	0,0761
1264	50:11:0050405:43	земли сельскохозяйственного назначения	поселок Ильинское-Усово	CX2	0,0613
1265	50:11:0050405:434	земли сельскохозяйственного назначения	поселок Ильинское-Усово	CX2	0,0792
1266	50:11:0050405:435	земли сельскохозяйственного назначения	поселок Ильинское-Усово	CX2	0,061
1267	50:11:0050405:436	земли сельскохозяйственного назначения	поселок Ильинское-Усово	CX2	0,0275
1268	50:11:0050405:44	земли сельскохозяйственного назначения	поселок Ильинское-Усово	CX2	0,0598
1269	50:11:0050405:445	земли сельскохозяйственного назначения	поселок Ильинское-Усово	CX2	0,0617
1270	50:11:0050405:45	земли сельскохозяйственного назначения	поселок Ильинское-Усово	CX2	0,0604
1271	50:11:0050405:453	земли сельскохозяйственного назначения	поселок Ильинское-Усово	CX2	0,2591

№	Кадастровый номер	Категория земель	Населенный пункт	Планируемая функция	Площадь участка, га
1272	50:11:0050405:454	земли сельскохозяйственного назначения	поселок Ильинское-Усово	СХ2	0,0617
1273	50:11:0050405:457	земли сельскохозяйственного назначения	поселок Ильинское-Усово	СХ2	0,059
1274	50:11:0050405:458	земли сельскохозяйственного назначения	поселок Ильинское-Усово	СХ2	0,0587
1275	50:11:0050405:47	земли сельскохозяйственного назначения	поселок Ильинское-Усово	СХ2	0,0592
1276	50:11:0050405:48	земли сельскохозяйственного назначения	поселок Ильинское-Усово	СХ2	0,1212
1277	50:11:0050405:49	земли сельскохозяйственного назначения	поселок Ильинское-Усово	СХ2	0,12
1278	50:11:0050405:493	земли сельскохозяйственного назначения	поселок Ильинское-Усово	СХ2	0,0308
1279	50:11:0050405:494	земли сельскохозяйственного назначения	поселок Ильинское-Усово	СХ2	0,0268
1280	50:11:0050405:495	категория не установлена	поселок Ильинское-Усово	Ж2	3,5105
1281	50:11:0050405:495	категория не установлена	поселок Ильинское-Усово	СХ2	3,5105
1282	50:11:0050405:50	земли сельскохозяйственного назначения	поселок Ильинское-Усово	СХ2	0,122
1283	50:11:0050405:502	категория не установлена	поселок Ильинское-Усово	СХ2	0,0588
1284	50:11:0050405:507	земли сельскохозяйственного назначения	поселок Ильинское-Усово	СХ2	0,0412
1285	50:11:0050405:509	земли сельскохозяйственного назначения	поселок Ильинское-Усово	СХ2	0,0419
1286	50:11:0050405:51	земли сельскохозяйственного назначения	поселок Ильинское-Усово	СХ2	0,0595
1287	50:11:0050405:513	земли сельскохозяйственного назначения	поселок Ильинское-Усово	СХ2	0,0056
1288	50:11:0050405:514	земли сельскохозяйственного назначения	поселок Ильинское-Усово	СХ2	1,4825
1289	50:11:0050405:52	земли сельскохозяйственного назначения	поселок Ильинское-Усово	СХ2	0,0608
1290	50:11:0050405:53	земли сельскохозяйственного назначения	поселок Ильинское-Усово	СХ2	0,0598
1291	50:11:0050405:54	земли сельскохозяйственного назначения	поселок Ильинское-Усово	СХ2	0,0587
1292	50:11:0050405:55	земли сельскохозяйственного назначения	поселок Ильинское-Усово	СХ2	0,06
1293	50:11:0050405:56	земли сельскохозяйственного назначения	поселок Ильинское-Усово	СХ2	0,0605
1294	50:11:0050405:57	земли сельскохозяйственного назначения	поселок Ильинское-Усово	СХ2	0,0615
1295	50:11:0050405:58	земли сельскохозяйственного назначения	поселок Ильинское-Усово	СХ2	0,2397
1296	50:11:0050405:59	земли сельскохозяйственного назначения	поселок Ильинское-Усово	СХ2	0,0616
1297	50:11:0050405:60	земли сельскохозяйственного назначения	поселок Ильинское-Усово	СХ2	0,1209
1298	50:11:0050405:61	земли сельскохозяйственного назначения	поселок Ильинское-Усово	СХ2	0,0618
1299	50:11:0050405:62	земли сельскохозяйственного назначения	поселок Ильинское-Усово	СХ2	0,0687
1300	50:11:0050405:65	земли сельскохозяйственного назначения	поселок Ильинское-	СХ2	0,122

№	Кадастровый номер	Категория земель	Населенный пункт	Планируемая функция	Площадь участка, га
		назначения	Усово		
1301	50:11:0050405:72	земли сельскохозяйственного назначения	поселок Ильинское-Усово	CX2	0,1214
1302	50:11:0050405:9	земли сельскохозяйственного назначения	поселок Ильинское-Усово	CX2	0,0617
1303	50:11:0050406:40	земли сельскохозяйственного назначения	поселок Ильинское-Усово	O1	2,6307
1304	50:11:0050406:41	земли сельскохозяйственного назначения	поселок Ильинское-Усово	CX2	0,2053
1305	50:11:0050406:42	земли сельскохозяйственного назначения	поселок Ильинское-Усово	CX2	0,3151
1306	50:11:0050406:43	земли сельскохозяйственного назначения	поселок Ильинское-Усово	CX2	0,2962
1307	50:11:0050406:44	земли сельскохозяйственного назначения	поселок Ильинское-Усово	CX2	0,2666
1308	50:11:0050406:47	земли сельскохозяйственного назначения	поселок Ильинское-Усово	CX2	0,3331
1309	50:11:0050406:486	земли сельскохозяйственного назначения	поселок Ильинское-Усово	CX2	0,0073
1310	50:11:0050406:487	земли сельскохозяйственного назначения	поселок Ильинское-Усово	CX2	0,0988
1311	50:11:0050406:80	земли сельскохозяйственного назначения	поселок Ильинское-Усово	CX2	0,0033
1312	50:11:0050406:81	земли сельскохозяйственного назначения	поселок Ильинское-Усово	CX2	0,0033
1313	50:11:0050406:82	земли сельскохозяйственного назначения	поселок Ильинское-Усово	CX2	0,0112
1314	50:11:0050406:93	земли сельскохозяйственного назначения	поселок Ильинское-Усово	CX2	0,0253
1315	50:11:0050406:94	земли сельскохозяйственного назначения	поселок Ильинское-Усово	CX2	0,2048
1316	50:11:0050406:95	земли сельскохозяйственного назначения	поселок Ильинское-Усово	CX2	0,0212
1317	50:11:0050406:96	земли сельскохозяйственного назначения	поселок Ильинское-Усово	CX2	0,2087
1318	50:11:0050407:1	земли сельскохозяйственного назначения	поселок Ильинское-Усово	CX2	0,1778
1319	50:11:0050407:10	земли сельскохозяйственного назначения	поселок Ильинское-Усово	CX2	0,0596
1320	50:11:0050407:11	земли сельскохозяйственного назначения	поселок Ильинское-Усово	CX2	0,0594
1321	50:11:0050407:12	земли сельскохозяйственного назначения	поселок Ильинское-Усово	CX2	0,0582
1322	50:11:0050407:13	земли сельскохозяйственного назначения	поселок Ильинское-Усово	CX2	0,077
1323	50:11:0050407:14	земли сельскохозяйственного назначения	поселок Ильинское-Усово	CX2	0,1786
1324	50:11:0050407:2	земли сельскохозяйственного назначения	поселок Ильинское-Усово	CX2	0,0586
1325	50:11:0050407:28	земли сельскохозяйственного назначения	поселок Ильинское-Усово	CX2	0,2402
1326	50:11:0050407:3	земли сельскохозяйственного назначения	поселок Ильинское-Усово	CX2	0,0615
1327	50:11:0050407:34	земли сельскохозяйственного назначения	поселок Ильинское-Усово	CX2	0,2402
1328	50:11:0050407:35	земли сельскохозяйственного назначения	поселок Ильинское-Усово	CX2	0,24

№	Кадастровый номер	Категория земель	Населенный пункт	Планируемая функция	Площадь участка, га
1329	50:11:0050407:36	земли сельскохозяйственного назначения	поселок Ильинское-Усово	CX2	0,2394
1330	50:11:0050407:38	земли сельскохозяйственного назначения	поселок Ильинское-Усово	CX2	0,06
1331	50:11:0050407:39	земли сельскохозяйственного назначения	поселок Ильинское-Усово	CX2	0,0599
1332	50:11:0050407:40	земли сельскохозяйственного назначения	поселок Ильинское-Усово	CX2	0,0599
1333	50:11:0050407:41	земли сельскохозяйственного назначения	поселок Ильинское-Усово	CX2	0,0605
1334	50:11:0050407:42	земли сельскохозяйственного назначения	поселок Ильинское-Усово	CX2	0,0609
1335	50:11:0050407:44	земли сельскохозяйственного назначения	поселок Ильинское-Усово	CX2	0,0613
1336	50:11:0050407:45	земли сельскохозяйственного назначения	поселок Ильинское-Усово	CX2	0,0602
1337	50:11:0050407:46	земли сельскохозяйственного назначения	поселок Ильинское-Усово	CX2	0,0585
1338	50:11:0050407:47	земли сельскохозяйственного назначения	поселок Ильинское-Усово	CX2	0,0586
1339	50:11:0050407:48	земли сельскохозяйственного назначения	поселок Ильинское-Усово	CX2	0,0598
1340	50:11:0050407:49	земли сельскохозяйственного назначения	поселок Ильинское-Усово	CX2	0,0586
1341	50:11:0050407:5	земли сельскохозяйственного назначения	поселок Ильинское-Усово	CX2	0,0596
1342	50:11:0050407:50	земли сельскохозяйственного назначения	поселок Ильинское-Усово	CX2	0,0585
1343	50:11:0050407:51	земли сельскохозяйственного назначения	поселок Ильинское-Усово	CX2	0,0614
1344	50:11:0050407:53	земли сельскохозяйственного назначения	поселок Ильинское-Усово	CX2	0,0596
1345	50:11:0050407:54	земли сельскохозяйственного назначения	поселок Ильинское-Усово	CX2	0,0591
1346	50:11:0050407:55	земли сельскохозяйственного назначения	поселок Ильинское-Усово	CX2	0,0593
1347	50:11:0050407:550	земли сельскохозяйственного назначения	поселок Ильинское-Усово	CX2	0,2997
1348	50:11:0050407:556	земли сельскохозяйственного назначения	поселок Ильинское-Усово	CX2	0,079
1349	50:11:0050407:557	земли сельскохозяйственного назначения	поселок Ильинское-Усово	CX2	0,0601
1350	50:11:0050407:558	земли сельскохозяйственного назначения	поселок Ильинское-Усово	CX2	0,0599
1351	50:11:0050407:559	земли сельскохозяйственного назначения	поселок Ильинское-Усово	CX2	0,06
1352	50:11:0050407:56	земли сельскохозяйственного назначения	поселок Ильинское-Усово	CX2	0,0601
1353	50:11:0050407:560	земли сельскохозяйственного назначения	поселок Ильинское-Усово	CX2	0,2205
1354	50:11:0050407:567	земли сельскохозяйственного назначения	поселок Ильинское-Усово	CX2	0,1183
1355	50:11:0050407:57	земли сельскохозяйственного назначения	поселок Ильинское-Усово	CX2	0,0602
1356	50:11:0050407:570	земли сельскохозяйственного назначения	поселок Ильинское-Усово	CX2	0,0585
1357	50:11:0050407:572	земли сельскохозяйственного назначения	поселок Ильинское-	CX2	0,2428

№	Кадастровый номер	Категория земель	Населенный пункт	Планируемая функция	Площадь участка, га
		назначения	Усово		
1358	50:11:0050407:58	земли сельскохозяйственного назначения	поселок Ильинское-Усово	СХ2	0,0297
1359	50:11:0050407:59	земли сельскохозяйственного назначения	поселок Ильинское-Усово	СХ2	0,0297
1360	50:11:0050407:6	земли сельскохозяйственного назначения	поселок Ильинское-Усово	СХ2	0,0588
1361	50:11:0050407:64	земли сельскохозяйственного назначения	поселок Ильинское-Усово	СХ2	0,0582
1362	50:11:0050407:66	земли сельскохозяйственного назначения	поселок Ильинское-Усово	СХ2	0,0618
1363	50:11:0050407:67	земли сельскохозяйственного назначения	поселок Ильинское-Усово	СХ2	0,0617
1364	50:11:0050407:68	земли сельскохозяйственного назначения	поселок Ильинское-Усово	СХ2	0,0617
1365	50:11:0050407:69	земли сельскохозяйственного назначения	поселок Ильинское-Усово	СХ2	0,0603
1366	50:11:0050407:7	земли сельскохозяйственного назначения	поселок Ильинское-Усово	СХ2	0,0595
1367	50:11:0050407:70	земли сельскохозяйственного назначения	поселок Ильинское-Усово	СХ2	0,0601
1368	50:11:0050407:71	земли сельскохозяйственного назначения	поселок Ильинское-Усово	СХ2	0,0602
1369	50:11:0050407:72	земли сельскохозяйственного назначения	поселок Ильинское-Усово	СХ2	0,0593
1370	50:11:0050407:74	земли сельскохозяйственного назначения	поселок Ильинское-Усово	СХ2	0,0593
1371	50:11:0050407:748	земли сельскохозяйственного назначения	поселок Ильинское-Усово	СХ2	0,09
1372	50:11:0050407:749	земли сельскохозяйственного назначения	поселок Ильинское-Усово	СХ2	0,15
1373	50:11:0050407:8	земли сельскохозяйственного назначения	поселок Ильинское-Усово	СХ2	0,0594
1374	50:11:0050407:9	земли сельскохозяйственного назначения	поселок Ильинское-Усово	СХ2	0,059
1375	50:11:0050409:112	категория не установлена	деревня Александровка	Ж2	0,0645
1376	50:11:0050409:113	категория не установлена	деревня Александровка	Ж2	0,0391
1377	50:11:0050409:114	категория не установлена	деревня Александровка	Ж2	0,0168
1378	50:11:0050410:296	категория не установлена	деревня Александровка	Ж2	0,007
1379	50:11:0050410:74	категория не установлена	деревня Александровка	Ж2	0,0298
1380	50:11:0050410:75	категория не установлена	деревня Александровка	Ж2	0,0299
1381	50:11:0050501:3310	земли промышленности...	село Ильинское	Ж1	0,6214
1382	50:11:0050501:3310	земли промышленности...	село Ильинское	К	0,6214
1383	50:11:0050501:3311	земли промышленности...	село Ильинское	К	0,0153
1384	50:11:0050501:3312	земли промышленности...	село Ильинское	К	0,0088
1385	50:11:0050501:3318	земли промышленности...	село Ильинское	К	0,0632
1386	50:11:0050501:38	категория не установлена	деревня Бузланово	П	0,0347
1387	50:11:0050501:45	категория не установлена	поселок Ильинское-Усово	Ж2	0,0345
1388	50:11:0050501:46	категория не установлена	поселок Ильинское-Усово	Ж2	0,0088
1389	50:11:0050501:475	земли сельскохозяйственного назначения	село Ильинское	Ж1	0,2434

№	Кадастровый номер	Категория земель	Населенный пункт	Планируемая функция	Площадь участка, га
1390	50:11:0050501:49	земли сельскохозяйственного назначения	деревня Глухово	О1	0,1981
1391	50:11:0050501:49	земли сельскохозяйственного назначения	деревня Глухово	О1	0,1981
1392	50:11:0050501:522	земли промышленности...	деревня Глухово	О3	0,7
1393	50:11:0050501:522	земли промышленности...	деревня Глухово	Р1	0,7
1394	50:11:0050502:1091	категория не установлена	село Ильинское	Ж2	0,0726
1395	50:11:0050502:1092	категория не установлена	село Ильинское	Ж2	0,0279
1396	50:11:0050502:1099	категория не установлена	село Ильинское	Ж2	0,0527
1397	50:11:0050502:1100	категория не установлена	село Ильинское	Ж2	0,0364
1398	50:11:0050502:1101	категория не установлена	село Ильинское	Ж2	0,0044
1399	50:11:0050502:1102	категория не установлена	село Ильинское	Ж2	0,0293
1400	50:11:0050502:1105	категория не установлена	село Ильинское	Ж2	0,0364
1401	50:11:0050502:1106	категория не установлена	село Ильинское	Ж2	0,0044
1402	50:11:0050502:1107	категория не установлена	село Ильинское	Ж2	0,0293
1403	50:11:0050502:1108	категория не установлена	село Ильинское	Ж2	0,0598
1404	50:11:0050502:2367	категория не установлена	деревня Глухово	Ж2	0,15
1405	50:11:0050502:2368	категория не установлена	село Ильинское	Ж2	0,0404
1406	50:11:0050502:2378	категория не установлена	село Ильинское	Ж2	0,0406
1407	50:11:0050502:35	категория не установлена	село Ильинское	Ж2	0,0516
1408	50:11:0050502:36	категория не установлена	село Ильинское	Ж2	0,1004
1409	50:11:0050503:12	категория не установлена	село Ильинское	Ж2	0,0625
1410	50:11:0050503:121	категория не установлена	село Ильинское	Ж2	0,0097
1411	50:11:0050503:122	категория не установлена	село Ильинское	Ж2	0,0228
1412	50:11:0050503:123	категория не установлена	село Ильинское	Ж2	0,0445
1413	50:11:0050503:13	категория не установлена	село Ильинское	Ж2	0,0226
1414	50:11:0050503:137	категория не установлена	село Ильинское	Ж2	0,0749
1415	50:11:0050503:138	категория не установлена	село Ильинское	Ж2	0,0653
1416	50:11:0050503:14	категория не установлена	село Ильинское	Ж2	0,0063
1417	50:11:0050503:140	категория не установлена	село Ильинское	Ж2	0,0372
1418	50:11:0050503:141	категория не установлена	село Ильинское	Ж2	0,0326
1419	50:11:0050503:143	категория не установлена	село Ильинское	Ж2	0,0162
1420	50:11:0050503:144	категория не установлена	село Ильинское	Ж2	0,0215
1421	50:11:0050503:145	категория не установлена	село Ильинское	Ж2	0,0327
1422	50:11:0050503:17	категория не установлена	село Ильинское	Ж2	0,0393
1423	50:11:0050503:18	категория не установлена	село Ильинское	Ж2	0,003
1424	50:11:0050503:24	категория не установлена	село Ильинское	Ж2	0,0156
1425	50:11:0050503:45	категория не установлена	село Ильинское	Ж2	0,0343
1426	50:11:0050503:46	категория не установлена	село Ильинское	Ж2	0,0096
1427	50:11:0050503:55	категория не установлена	село Ильинское	Ж2	0,0041
1428	50:11:0050503:56	категория не установлена	село Ильинское	Ж2	0,0027
1429	50:11:0050503:57	категория не установлена	село Ильинское	Ж2	0,0015
1430	50:11:0050503:58	категория не установлена	село Ильинское	Ж2	0,0075
1431	50:11:0050503:73	категория не установлена	село Ильинское	Ж2	0,0363

№	Кадастровый номер	Категория земель	Населенный пункт	Планируемая функция	Площадь участка, га
1432	50:11:0050503:74	категория не установлена	село Ильинское	Ж2	0,0638
1433	50:11:0050503:91	категория не установлена	село Ильинское	Ж2	0,0214
1434	50:11:0050503:92	категория не установлена	село Ильинское	Ж2	0,0191
1435	50:11:0050503:94	категория не установлена	село Ильинское	Ж2	0,0214
1436	50:11:0050503:95	категория не установлена	село Ильинское	Ж2	0,0186
1437	50:11:0050504:44	категория не установлена	село Ильинское	Ж2	0,0417
1438	50:11:0050504:45	категория не установлена	село Ильинское	Ж2	0,0014
1439	50:11:0050504:6	категория не установлена	село Ильинское	Ж2	0,0064
1440	50:11:0050504:60	категория не установлена	село Ильинское	Ж2	0,015
1441	50:11:0050504:61	категория не установлена	село Ильинское	Ж2	0,0287
1442	50:11:0050504:7	категория не установлена	село Ильинское	Ж2	0,0454
1443	50:11:0050504:74	категория не установлена	село Ильинское	Ж2	0,0801
1444	50:11:0050504:75	категория не установлена	село Ильинское	Ж2	0,0042
1445	50:11:0050504:76	категория не установлена	село Ильинское	Ж2	0,0337
1446	50:11:0050504:77	категория не установлена	село Ильинское	Ж2	0,002
1447	50:11:0050505:116	категория не установлена	село Ильинское	Ж2	0,0259
1448	50:11:0050505:117	категория не установлена	село Ильинское	Ж2	0,0246
1449	50:11:0050505:135	категория не установлена	село Ильинское	Ж2	0,0363
1450	50:11:0050505:136	категория не установлена	село Ильинское	Ж2	0,1137
1451	50:11:0050505:138	категория не установлена	село Ильинское	Ж2	0,0562
1452	50:11:0050505:139	категория не установлена	село Ильинское	Ж2	0,0631
1453	50:11:0050505:14	категория не установлена	село Ильинское	Ж2	0,0071
1454	50:11:0050505:15	категория не установлена	село Ильинское	Ж2	0,0158
1455	50:11:0050505:162	категория не установлена	село Ильинское	Ж2	0,0812
1456	50:11:0050505:18	категория не установлена	село Ильинское	Ж2	0,021
1457	50:11:0050505:184	категория не установлена	село Ильинское	Ж2	0,0667
1458	50:11:0050505:19	категория не установлена	село Ильинское	Ж2	0,0266
1459	50:11:0050505:20	категория не установлена	село Ильинское	Ж2	0,0308
1460	50:11:0050505:23	категория не установлена	село Ильинское	Ж2	0,0135
1461	50:11:0050505:24	категория не установлена	село Ильинское	Ж2	0,0125
1462	50:11:0050505:25	категория не установлена	село Ильинское	Ж2	0,0526
1463	50:11:0050505:609	категория не установлена	село Ильинское	Ж2	0,15
1464	50:11:0050506:1065	категория не установлена	деревня Глухово	Ж2	0,0469
1465	50:11:0050506:1066	категория не установлена	деревня Глухово	Ж2	0,0643
1466	50:11:0050506:110	категория не установлена	деревня Глухово	Ж2	0,1298
1467	50:11:0050506:110	категория не установлена	деревня Глухово	Ж2	0,1298
1468	50:11:0050506:111	категория не установлена	деревня Глухово	Ж2	0,0179
1469	50:11:0050506:1755	категория не установлена	деревня Глухово	Ж2	0,02
1470	50:11:0050506:2094	земли сельскохозяйственного назначения	деревня Глухово	Ж2	0,0203
1471	50:11:0050506:288	категория не установлена	деревня Глухово	Ж2	0,0189
1472	50:11:0050506:331	категория не установлена	деревня Глухово	Ж2	0,0097
1473	50:11:0050507:20	категория не установлена	деревня Глухово	Ж2	0,4432
1474	50:11:0050507:20	категория не установлена	деревня Глухово	Ж2	0,4432

№	Кадастровый номер	Категория земель	Населенный пункт	Планируемая функция	Площадь участка, га
1475	50:11:0050507:21	категория не установлена	деревня Глухово	Ж2	0,0669
1476	50:11:0050507:21	категория не установлена	деревня Глухово	Ж2	0,0669
1477	50:11:0050509:38	категория не установлена	деревня Глухово	Ж2	0,0224
1478	50:11:0050509:44	категория не установлена	деревня Глухово	Ж2	0,0724
1479	50:11:0050509:45	категория не установлена	деревня Глухово	Ж2	0,0287
1480	50:11:0050509:45	категория не установлена	деревня Глухово	Ж2	0,0287
1481	50:11:0050509:49	категория не установлена	деревня Глухово	Ж2	0,0386
1482	50:11:0050509:50	категория не установлена	деревня Глухово	Ж2	0,0819
1483	50:11:0050509:50	категория не установлена	деревня Глухово	Ж2	0,0819
1484	50:11:0050509:56	категория не установлена	деревня Глухово	Ж2	0,0999
1485	50:11:0050509:57	категория не установлена	деревня Глухово	Ж2	0,0514
1486	50:11:0050509:62	категория не установлена	деревня Глухово	Ж2	0,0015
1487	50:11:0050509:63	категория не установлена	деревня Глухово	Ж2	0,0021
1488	50:11:0050510:10	категория не установлена	деревня Глухово	Ж2	0,0033
1489	50:11:0050510:11	категория не установлена	деревня Глухово	Ж2	0,0081
1490	50:11:0050510:14	категория не установлена	деревня Глухово	Ж2	0,042
1491	50:11:0050510:15	категория не установлена	деревня Глухово	Ж2	0,0334
1492	50:11:0050510:20	категория не установлена	деревня Глухово	Ж2	0,0715
1493	50:11:0050510:21	категория не установлена	деревня Глухово	Ж2	0,0882
1494	50:11:0050510:3	категория не установлена	деревня Глухово	Ж2	0,0066
1495	50:11:0050510:4	категория не установлена	деревня Глухово	Ж2	0,0111
1496	50:11:0050510:5	категория не установлена	деревня Глухово	Ж2	0,0012
1497	50:11:0050510:7	категория не установлена	деревня Глухово	Ж2	0,0532
1498	50:11:0050510:8	категория не установлена	деревня Глухово	Ж2	0,0426
1499	50:11:0050511:12	категория не установлена	деревня Глухово	Ж2	0,0166
1500	50:11:0050511:13	категория не установлена	деревня Глухово	Ж2	0,0015
1501	50:11:0050511:38	категория не установлена	деревня Глухово	Ж2	0,0505
1502	50:11:0050511:39	категория не установлена	деревня Глухово	Ж2	0,0432
1503	50:11:0050511:60	категория не установлена	деревня Глухово	Ж2	0,0159
1504	50:11:0050511:61	категория не установлена	деревня Глухово	Ж2	0,0015
1505	50:11:0050512:27	категория не установлена	деревня Глухово	Ж2	0,0312
1506	50:11:0050512:28	категория не установлена	деревня Глухово	Ж2	0,0193
1507	50:11:0050512:31	категория не установлена	деревня Глухово	Ж2	0,0374
1508	50:11:0050512:32	категория не установлена	деревня Глухово	Ж2	0,0829
1509	50:11:0050512:42	категория не установлена	деревня Глухово	Ж2	0,0544
1510	50:11:0050512:43	категория не установлена	деревня Глухово	Ж2	0,0242
1511	50:11:0050512:89	категория не установлена	деревня Глухово	Ж2	0,0097
1512	50:11:0050512:90	категория не установлена	деревня Глухово	Ж2	0,0981
1513	50:11:0050601:100	категория не установлена	деревня Воронки	Ж2	0,0018
1514	50:11:0050601:100	категория не установлена	деревня Воронки	Ж2	0,0018
1515	50:11:0050601:102	категория не установлена	деревня Воронки	Ж2	0,0227
1516	50:11:0050601:102	категория не установлена	деревня Воронки	Ж2	0,0227
1517	50:11:0050601:103	категория не установлена	деревня Воронки	Р9	0,0371

№	Кадастровый номер	Категория земель	Населенный пункт	Планируемая функция	Площадь участка, га
1518	50:11:0050601:109	категория не установлена	деревня Воронки	Ж2	0,1252
1519	50:11:0050601:109	категория не установлена	деревня Воронки	Ж2	0,1252
1520	50:11:0050601:110	категория не установлена	деревня Воронки	Ж2	0,0167
1521	50:11:0050601:110	категория не установлена	деревня Воронки	Ж2	0,0167
1522	50:11:0050601:29	категория не установлена	деревня Воронки	Ж2	0,0199
1523	50:11:0050601:29	категория не установлена	деревня Воронки	Ж2	0,0199
1524	50:11:0050601:30	категория не установлена	деревня Воронки	Ж2	0,0312
1525	50:11:0050601:30	категория не установлена	деревня Воронки	Ж2	0,0312
1526	50:11:0050601:307	категория не установлена	поселок Архангельское	Ж2	0,0315
1527	50:11:0050601:34	категория не установлена	деревня Воронки	Ж2	0,0361
1528	50:11:0050601:34	категория не установлена	деревня Воронки	Ж2	0,0361
1529	50:11:0050601:35	категория не установлена	деревня Воронки	Ж2	0,0148
1530	50:11:0050601:35	категория не установлена	деревня Воронки	Ж2	0,0148
1531	50:11:0050601:55	категория не установлена	деревня Воронки	Р9	0,0112
1532	50:11:0050601:55	категория не установлена	деревня Воронки	Ж2	0,0112
1533	50:11:0050601:55	категория не установлена	деревня Воронки	Ж2	0,0112
1534	50:11:0050601:56	категория не установлена	деревня Воронки	Р9	0,0105
1535	50:11:0050601:58	категория не установлена	деревня Воронки	Ж2	0,0059
1536	50:11:0050601:58	категория не установлена	деревня Воронки	Ж2	0,0059
1537	50:11:0050601:60	категория не установлена	деревня Воронки	Р9	0,0057
1538	50:11:0050601:76	категория не установлена	деревня Воронки	Р9	0,0538
1539	50:11:0050601:78	категория не установлена	деревня Воронки	Ж2	0,0021
1540	50:11:0050601:78	категория не установлена	деревня Воронки	Ж2	0,0021
1541	50:11:0050601:83	категория не установлена	деревня Воронки	Ж2	0,0111
1542	50:11:0050601:83	категория не установлена	деревня Воронки	Ж2	0,0111
1543	50:11:0050601:84	категория не установлена	деревня Воронки	Ж2	0,0425
1544	50:11:0050601:84	категория не установлена	деревня Воронки	Ж2	0,0425
1545	50:11:0050601:89	категория не установлена	деревня Воронки	Ж2	0,0018
1546	50:11:0050601:89	категория не установлена	деревня Воронки	Ж2	0,0018
1547	50:11:0050601:90	категория не установлена	деревня Воронки	Р9	0,0576
1548	50:11:0050601:90	категория не установлена	деревня Воронки	Ж2	0,0576
1549	50:11:0050601:90	категория не установлена	деревня Воронки	Ж2	0,0576
1550	50:11:0050601:99	категория не установлена	деревня Воронки	Ж2	0,0293
1551	50:11:0050601:99	категория не установлена	деревня Воронки	Ж2	0,0293
1552	50:11:0050602:101	категория не установлена	деревня Воронки	Ж2	0,041
1553	50:11:0050602:101	категория не установлена	деревня Воронки	Ж2	0,041
1554	50:11:0050602:102	категория не установлена	деревня Воронки	Ж2	0,009
1555	50:11:0050602:102	категория не установлена	деревня Воронки	Ж2	0,009
1556	50:11:0050602:3	категория не установлена	деревня Воронки	Ж2	0,026
1557	50:11:0050602:3	категория не установлена	деревня Воронки	Ж2	0,026
1558	50:11:0050602:313	земли сельскохозяйственного назначения	деревня Воронки	О4	0,0723
1559	50:11:0050602:4	категория не установлена	деревня Воронки	Ж2	0,0103
1560	50:11:0050602:4	категория не установлена	деревня Воронки	Ж2	0,0103

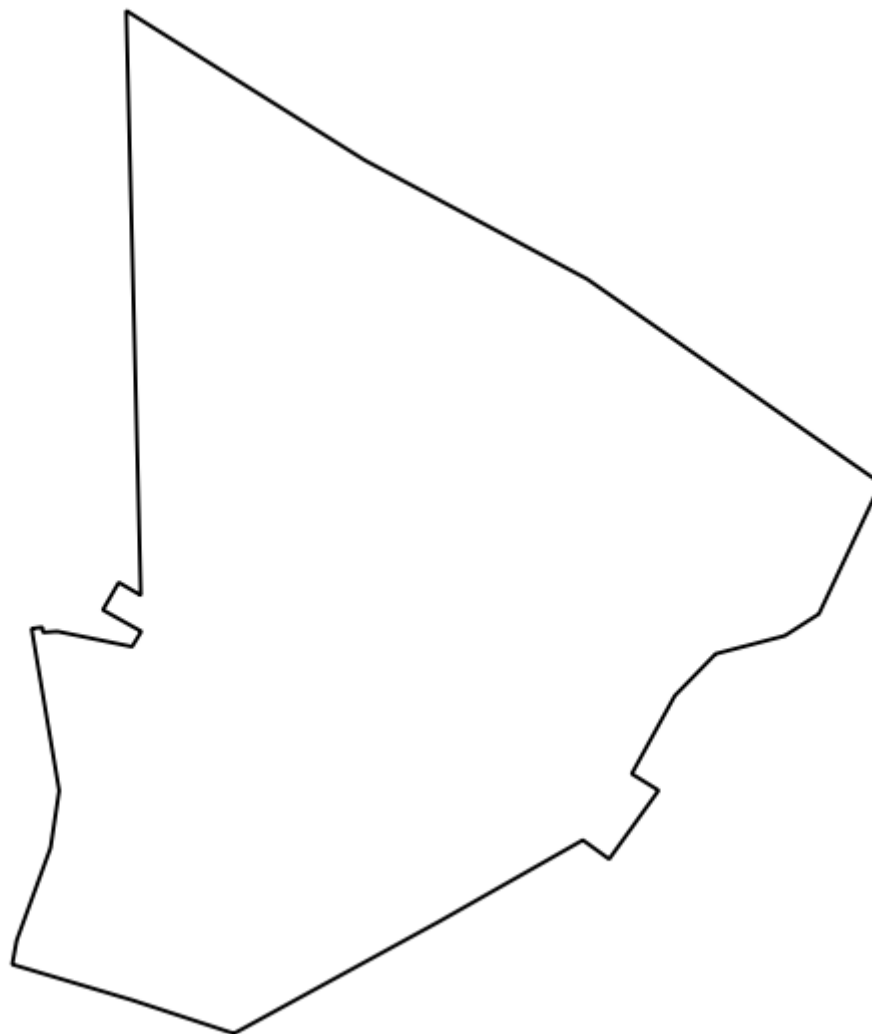
№	Кадастровый номер	Категория земель	Населенный пункт	Планируемая функция	Площадь участка, га
1561	50:11:0050602:500	земли сельскохозяйственного назначения	деревня Воронки	О4	0,0816
1562	50:11:0050602:61	категория не установлена	деревня Воронки	Ж2	0,0921
1563	50:11:0050602:61	категория не установлена	деревня Воронки	Ж2	0,0921
1564	50:11:0050602:62	категория не установлена	деревня Воронки	Ж2	0,031
1565	50:11:0050602:62	категория не установлена	деревня Воронки	Ж2	0,031
1566	50:11:0050602:69	категория не установлена	деревня Воронки	Ж2	0,0164
1567	50:11:0050602:69	категория не установлена	деревня Воронки	Ж2	0,0164
1568	50:11:0050603:12	земли промышленности...	деревня Гольево	О3	0,5733
1569	50:11:0050603:13	категория не установлена	деревня Гольево	Ж2	0,0908
1570	50:11:0050603:1357	категория не установлена	деревня Гольево	Ж2	0,0324
1571	50:11:0050603:14	категория не установлена	деревня Гольево	Ж2	0,0363
1572	50:11:0050603:18	категория не установлена	деревня Гольево	О3	3,4053
1573	50:11:0050603:19	категория не установлена	деревня Гольево	О3	0,7216
1574	50:11:0050603:435	категория не установлена	деревня Гольево	Ж2	0,0151
1575	50:11:0050603:436	категория не установлена	деревня Гольево	Ж2	0,0165
1576	50:11:0050604:10	категория не установлена	деревня Гольево	Ж2	0,0045
1577	50:11:0050604:11	категория не установлена	деревня Гольево	Ж2	0,0045
1578	50:11:0050604:21	категория не установлена	деревня Гольево	Ж2	0,02
1579	50:11:0050604:22	категория не установлена	деревня Гольево	Ж2	0,0543
1580	50:11:0050605:29	категория не установлена	деревня Гольево	Ж2	0,1265
1581	50:11:0050605:30	категория не установлена	деревня Гольево	Ж2	0,0137
1582	50:11:0050606:11	категория не установлена	деревня Гольево	Ж2	0,069
1583	50:11:0050606:6	категория не установлена	деревня Гольево	Ж2	0,061
1584	50:11:0050606:7	категория не установлена	деревня Гольево	Ж2	0,0193
1585	50:11:0050607:10	категория не установлена	деревня Гольево	Ж2	0,0506
1586	50:11:0050607:43	категория не установлена	деревня Гольево	Ж2	0,0742
1587	50:11:0050607:44	категория не установлена	деревня Гольево	Ж2	0,0506
1588	50:11:0050607:9	категория не установлена	деревня Гольево	Ж2	0,0996
1589	50:11:0050608:13	категория не установлена	деревня Гольево	Ж2	0,0734
1590	50:11:0050608:22	категория не установлена	деревня Гольево	Ж2	0,0605
1591	50:11:0050608:23	категория не установлена	деревня Гольево	Ж2	0,0386
1592	50:11:0050608:6	категория не установлена	деревня Гольево	Ж2	0,0271
1593	50:11:0050608:7	категория не установлена	деревня Гольево	Ж2	0,0531
1594	50:11:0050609:1047	категория не установлена	поселок Архангельское	Ж2	0,0103
1595	50:11:0050609:1287	категория не установлена	поселок Архангельское	Ж2	0,03
1596	50:11:0050609:1304	категория не установлена	поселок Архангельское	Ж2	0,022
1597	50:11:0050609:1352	категория не установлена	деревня Гольево	Ж2	0,0186
1598	50:11:0050609:1366	категория не установлена	поселок Архангельское	Ж2	0,0392
1599	50:11:0050609:1391	категория не установлена	поселок Архангельское	Ж2	0,0302
1600	50:11:0050609:1449	категория не установлена	поселок Архангельское	Ж2	0,0088
1601	50:11:0050609:1468	категория не установлена	поселок Архангельское	Ж2	0,012
1602	50:11:0050609:1482	категория не установлена	деревня Сабурово	Ж2	0,015
1603	50:11:0050609:1484	категория не установлена	деревня Сабурово	Ж2	0,035

№	Кадастровый номер	Категория земель	Населенный пункт	Планируемая функция	Площадь участка, га
1604	50:11:0050609:19	земли запаса	п.дачного хоз-ва Архангельское	Ж2	0,0622
1605	50:11:0050609:358	категория не установлена	поселок Архангельское	Ж2	0,0327
1606	50:11:0050609:5296	категория не установлена	поселок Архангельское	Ж2	0,0236
1607	50:11:0050609:5317	категория не установлена	поселок Архангельское	Ж2	0,01
1608	50:11:0050609:5318	категория не установлена	поселок Архангельское	Ж2	1,2218
1609	50:11:0050609:5318	категория не установлена	поселок Архангельское	Ж2	1,2218
1610	50:11:0050609:5319	категория не установлена	поселок Архангельское	Ж2	0,0187
1611	50:11:0050609:5323	категория не установлена	поселок Архангельское	Ж2	0,01
1612	50:11:0050609:5326	категория не установлена	поселок Архангельское	Ж2	0,03
1613	50:11:0050609:5328	категория не установлена	поселок Архангельское	Ж2	0,01
1614	50:11:0050609:5329	категория не установлена	поселок Архангельское	Ж2	0,0055
1615	50:11:0050609:5351	категория не установлена	деревня Гольево	Ж2	0,04
1616	50:11:0050609:5355	категория не установлена	поселок Архангельское	Ж2	0,02
1617	50:11:0050609:5356	категория не установлена	поселок Архангельское	Ж2	0,012
1618	50:11:0050609:5358	категория не установлена	поселок Архангельское	Ж2	0,0222
1619	50:11:0050609:5367	категория не установлена	поселок Архангельское	Ж2	0,01
1620	50:11:0050609:5374	категория не установлена	поселок Архангельское	Ж2	0,0359
1621	50:11:0050609:5391	категория не установлена	поселок Архангельское	Ж2	0,03
1622	50:11:0050609:5560	категория не установлена	поселок Архангельское	Ж2	0,042
1623	50:11:0050609:5574	категория не установлена	поселок Архангельское	Ж2	0,0374
1624	50:11:0050609:5579	категория не установлена	поселок Архангельское	Ж2	0,0245
1625	50:11:0050609:62	категория не установлена	п.дачного хоз-ва Архангельское	Ж2	0,0011
1626	50:11:0050609:7017	категория не установлена	поселок Архангельское	Ж2	0,023
1627	50:11:0050609:7041	категория не установлена	поселок Архангельское	Ж2	0,0349
1628	50:11:0050609:7042	категория не установлена	поселок Архангельское	Ж2	0,008
1629	50:11:0050609:7092	категория не установлена	поселок Архангельское	Ж2	0,0247
1630	50:11:0050609:7122	категория не установлена	поселок Архангельское	Ж2	0,03
1631	50:11:0050609:7152	категория не установлена	поселок Архангельское	Ж2	0,0339
1632	50:11:0050609:7191	категория не установлена	поселок Архангельское	Ж2	0,013
1633	50:11:0050609:7224	категория не установлена	поселок Архангельское	Ж2	0,027
1634	50:11:0050609:7229	категория не установлена	поселок Архангельское	Ж2	0,0085
1635	50:11:0050609:7231	категория не установлена	поселок Архангельское	Ж2	0,0212
1636	50:11:0050609:7240	категория не установлена	поселок Архангельское	Ж2	0,0164
1637	50:11:0050609:7264	категория не установлена	поселок Архангельское	Ж2	0,0275
1638	50:11:0050609:7290	категория не установлена	поселок Архангельское	Ж2	0,015
1639	50:11:0050609:7358	категория не установлена	поселок Архангельское	Ж2	0,01
1640	50:11:0050609:7386	категория не установлена	деревня Гольево	Ж2	0,02
1641	50:11:0050609:7399	категория не установлена	поселок Архангельское	Ж2	0,02
1642	50:11:0050609:7419	земли промышленности...	деревня Гольево	О2	0,43
1643	50:11:0050609:7419	земли промышленности...	деревня Гольево	О2	0,43
1644	50:11:0050609:7458	категория не установлена	поселок Архангельское	Ж2	0,0111
1645	50:11:0050609:7473	категория не установлена	поселок Архангельское	Ж2	0,0089

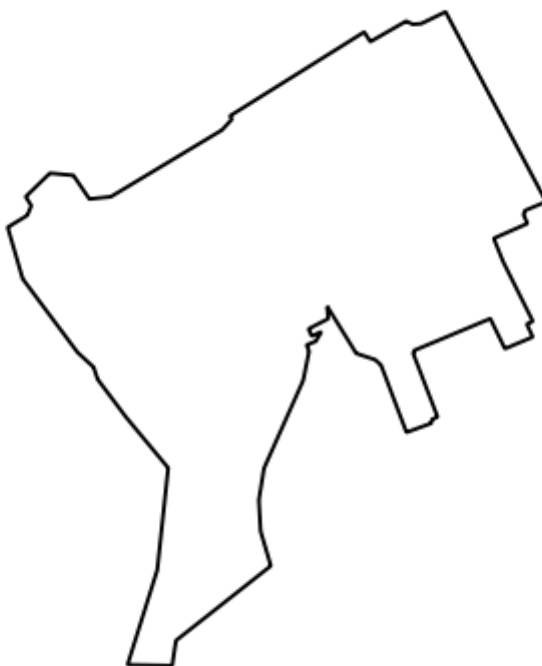
№	Кадастровый номер	Категория земель	Населенный пункт	Планируемая функция	Площадь участка, га
1646	50:11:0050609:7481	категория не установлена	поселок Архангельское	Ж2	0,0214
1647	50:11:0050609:7498	категория не установлена	поселок Архангельское	Ж2	0,0165
1648	50:11:0050609:7499	категория не установлена	поселок Архангельское	Ж2	0,0165
1649	50:11:0050609:7502	категория не установлена	поселок Архангельское	Ж2	0,0165
1650	50:11:0050609:7506	категория не установлена	поселок Архангельское	Ж2	0,0194
1651	50:11:0050609:7551	категория не установлена	деревня Гольево	Ж2	0,02
1652	50:11:0050609:7568	земли промышленности...	п.дачного хоз-ва Архангельское	Ж1	1,3924
1653	50:11:0050609:7568	земли промышленности...	п.дачного хоз-ва Архангельское	Р1	1,3924
1654	50:11:0050609:7568	земли промышленности...	п.дачного хоз-ва Архангельское	Ж2	1,3924
1655	50:11:0050609:7568	земли промышленности...	п.дачного хоз-ва Архангельское	Ж1	1,3924
1656	50:11:0050609:7568	земли промышленности...	п.дачного хоз-ва Архангельское	Ж2	1,3924
1657	50:11:0050609:7583	категория не установлена	поселок Архангельское	Ж2	0,028
1658	50:11:0050609:86	земли особо охраняемых территорий и объектов	поселок Архангельское	О2	1,2101
1659	50:11:0050609:86	земли особо охраняемых территорий и объектов	поселок Архангельское	Ж1	1,2101
1660	50:11:0050609:87	земли особо охраняемых территорий и объектов	поселок Архангельское	Ж1	4,593
1661	50:11:0050609:87	земли особо охраняемых территорий и объектов	поселок Архангельское	Ж2	4,593
1662	50:11:0050609:931	земли запаса	п.дачного хоз-ва Архангельское	Ж2	0,0523
1663	50:11:0050609:932	земли запаса	п.дачного хоз-ва Архангельское	Ж2	0,0099
1664	50:11:0050609:980	земли промышленности...	поселок Архангельское	П	0,32
1665	50:11:0050609:980	земли промышленности...	поселок Архангельское	П	0,32
1666	50:11:0050609:989	категория не установлена	поселок Архангельское	Ж2	0,0881
1667	50:11:0050611:871	категория не установлена	деревня Захарково	Ж2	0,1751
1668	50:11:0050612:35	категория не установлена	деревня Захарково	Ж2	0,0665
1669	50:11:0050612:36	категория не установлена	деревня Захарково	Ж2	0,0278
1670	50:11:0050613:12	категория не установлена	деревня Захарково	Ж2	0,0269
1671	50:11:0050613:13	категория не установлена	деревня Захарково	Ж2	0,0212
1672	50:11:0050613:27	категория не установлена	деревня Захарково	Ж2	0,0238
1673	50:11:0050613:28	категория не установлена	деревня Захарково	Ж2	0,0077
1674	50:11:0050614:24	категория не установлена	деревня Захарково	Ж2	0,0748
1675	50:11:0050614:25	категория не установлена	деревня Захарково	Ж2	0,0197
1676	50:11:0050615:18	категория не установлена	деревня Захарково	Ж2	0,151
1677	50:11:0050615:19	категория не установлена	деревня Захарково	Ж2	0,1016
1678	50:11:0050615:22	категория не установлена	деревня Захарково	Ж2	0,0761
1679	50:11:0050615:29	категория не установлена	деревня Захарково	Ж2	0,065
1680	50:11:0050615:30	категория не установлена	деревня Захарково	Ж2	0,0645
1681	50:11:0050616:17	категория не установлена	деревня Захарково	Ж2	0,0735

**ПРИЛОЖЕНИЕ 2. ПЛАН ГРАНИЦ НАСЕЛЕННЫХ ПУНКТОВ ГОРОДСКОГО
ОКРУГА КРАСНОГОРСК.**

1.1. деревня Захарково

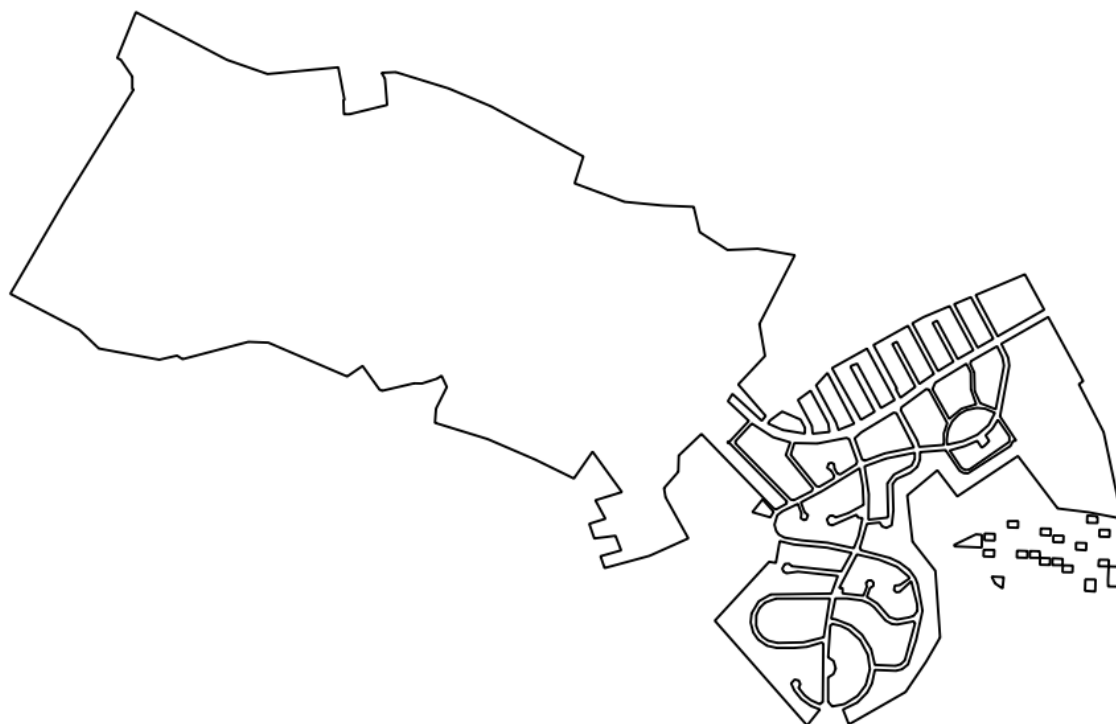


1.2. деревня Марьино

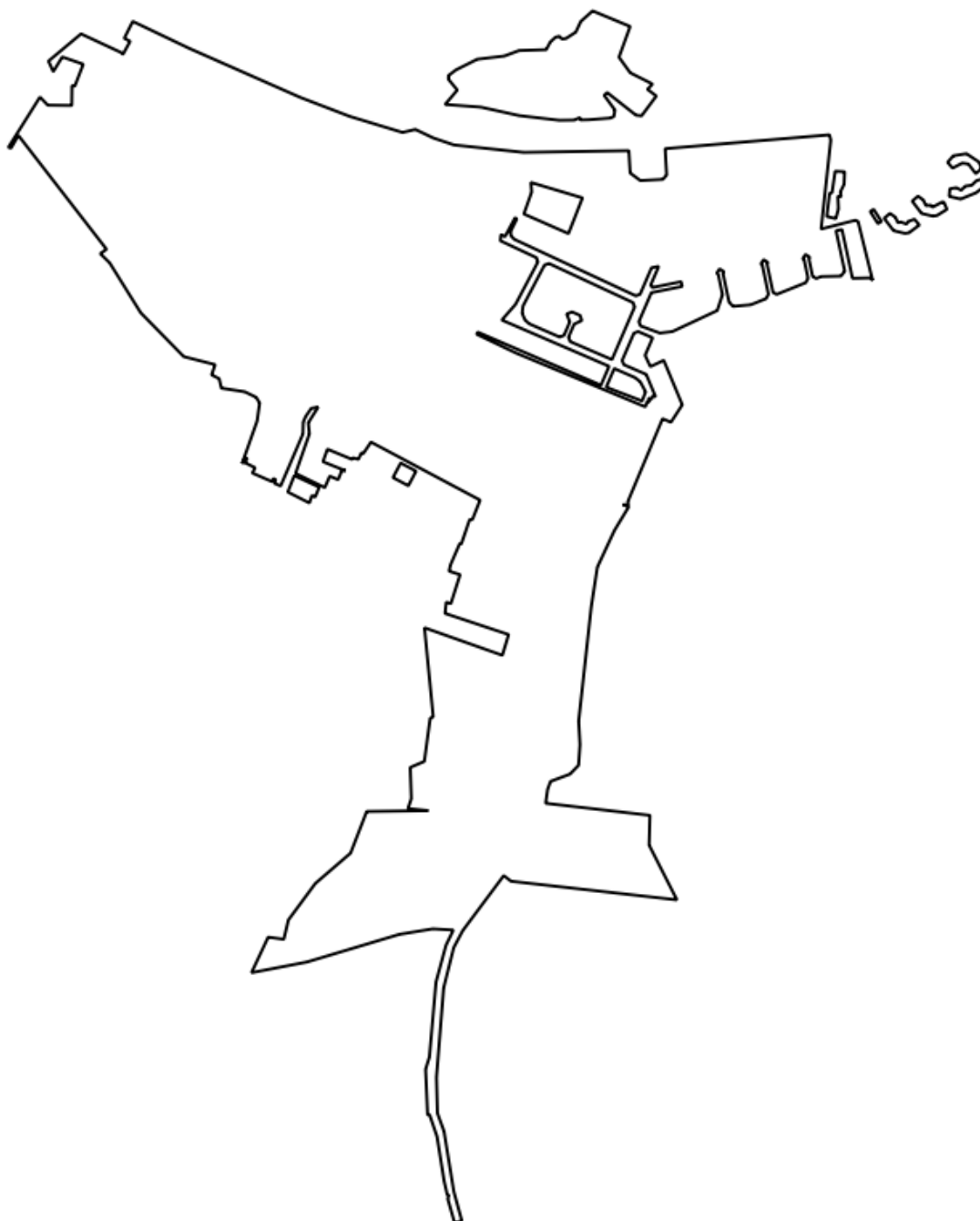


1.3. деревня Нефедьево

□



1.4. деревня Бузланово




1.5. село Ангелово



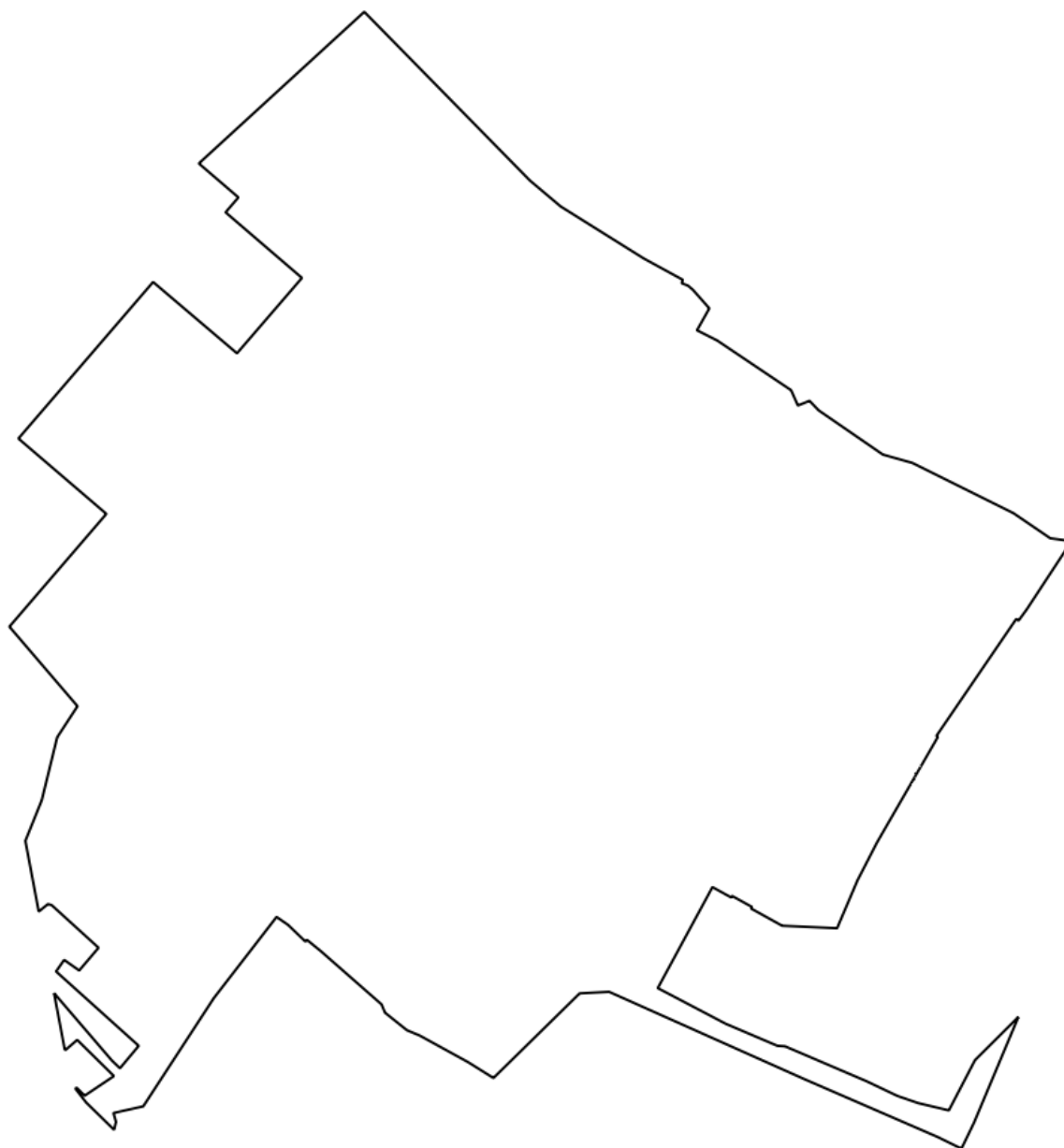
1.6. деревня Гаврилково



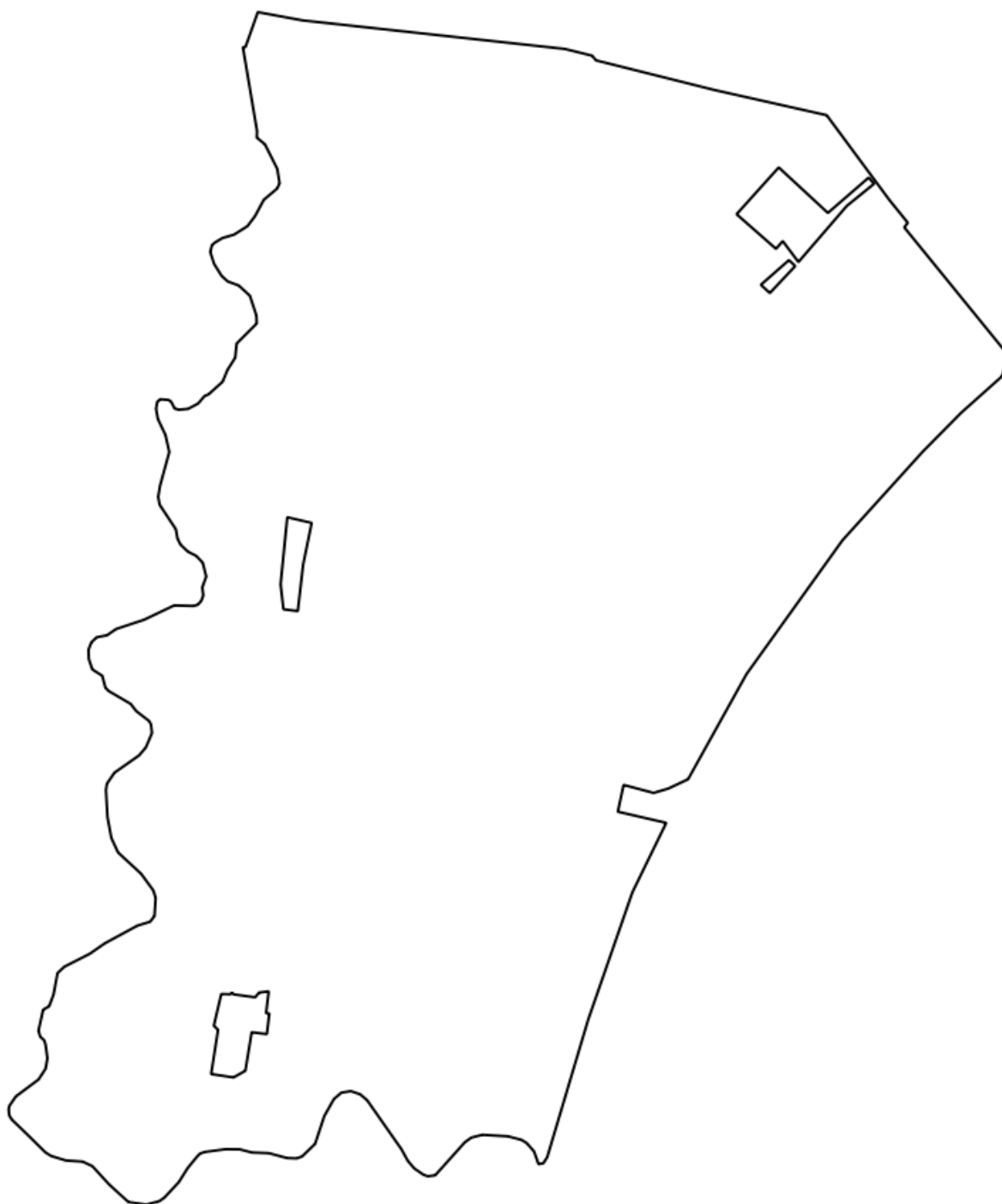
1.7. деревня Гольево



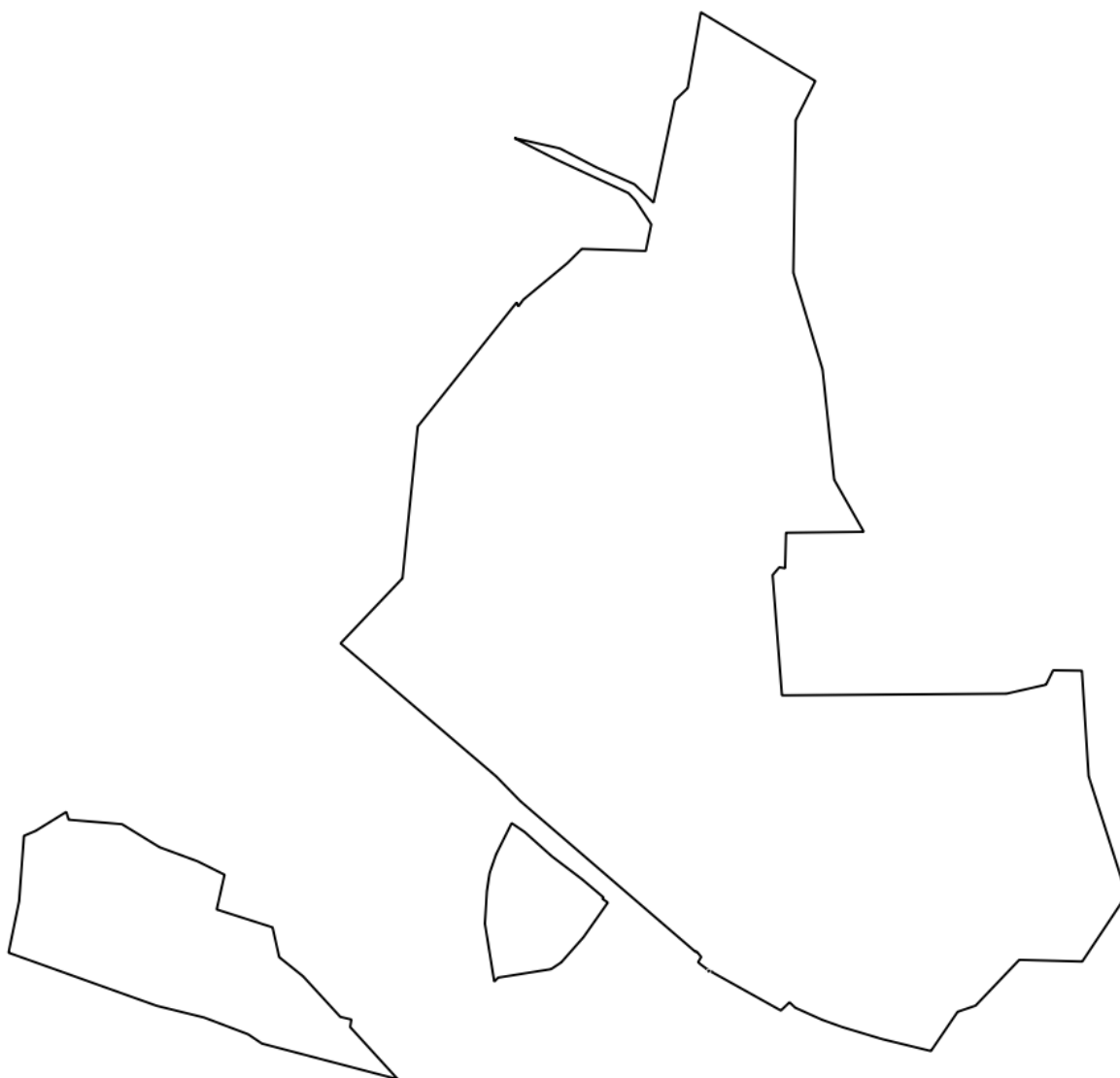
1.8. деревня Ивановское



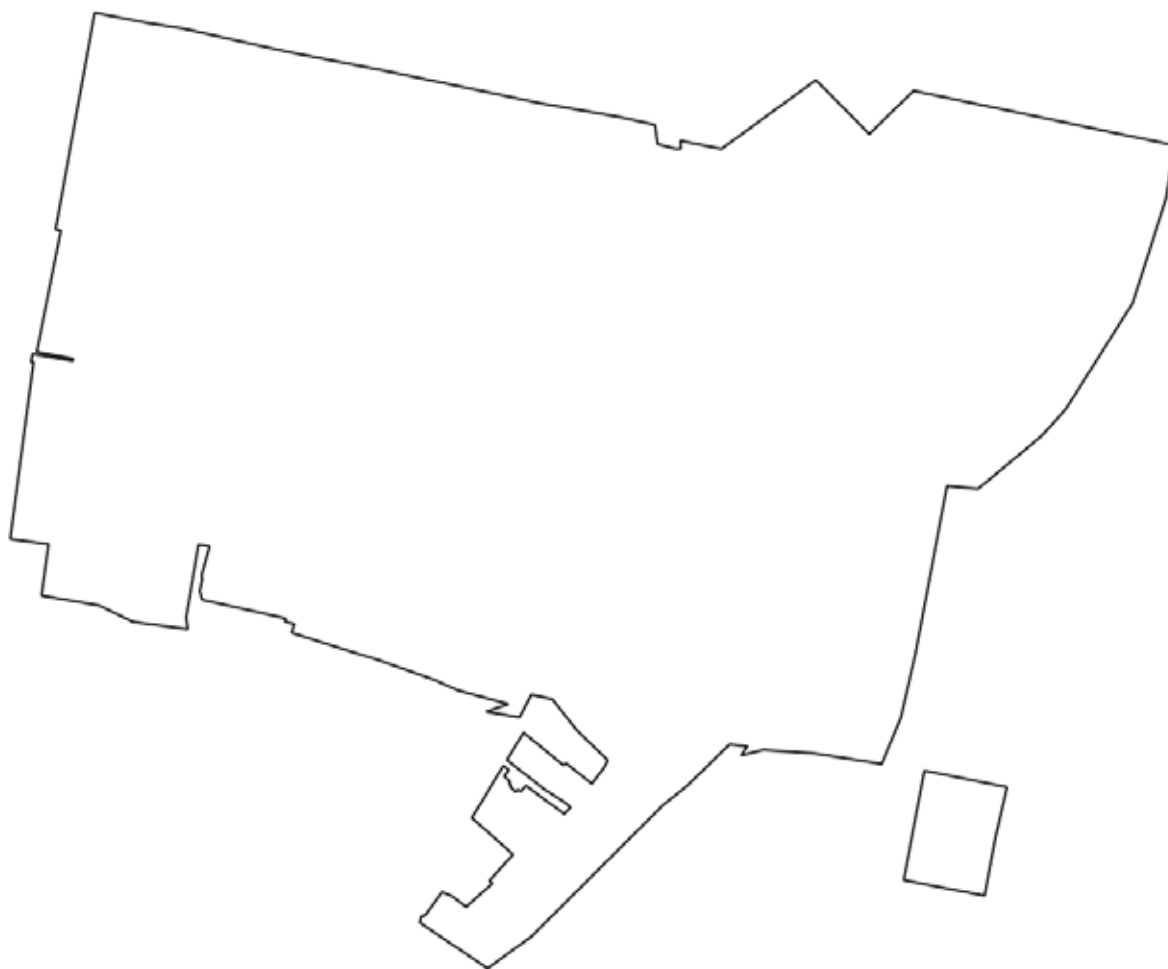
1.9. деревня Путилково



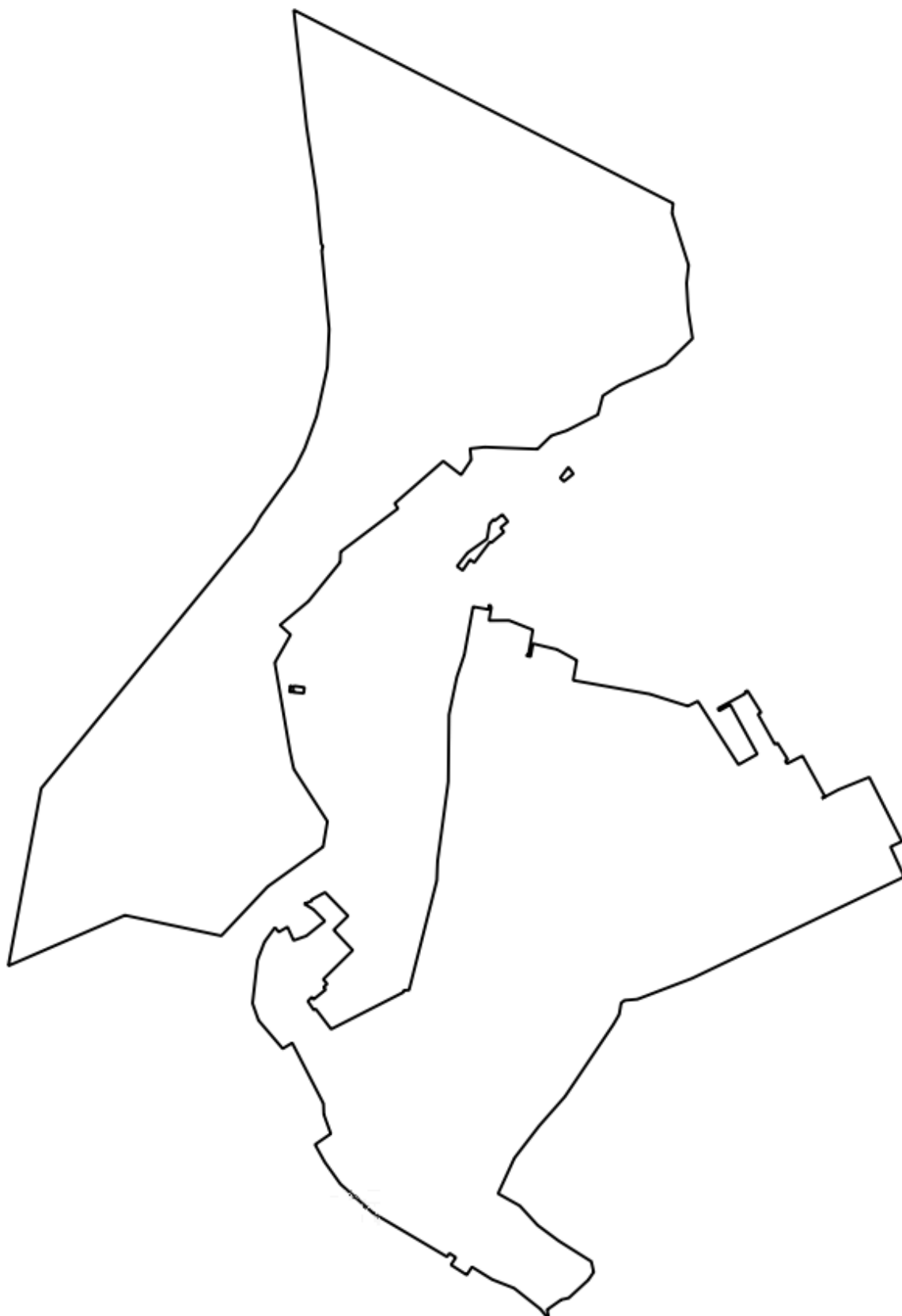
1.10. деревня Аристово



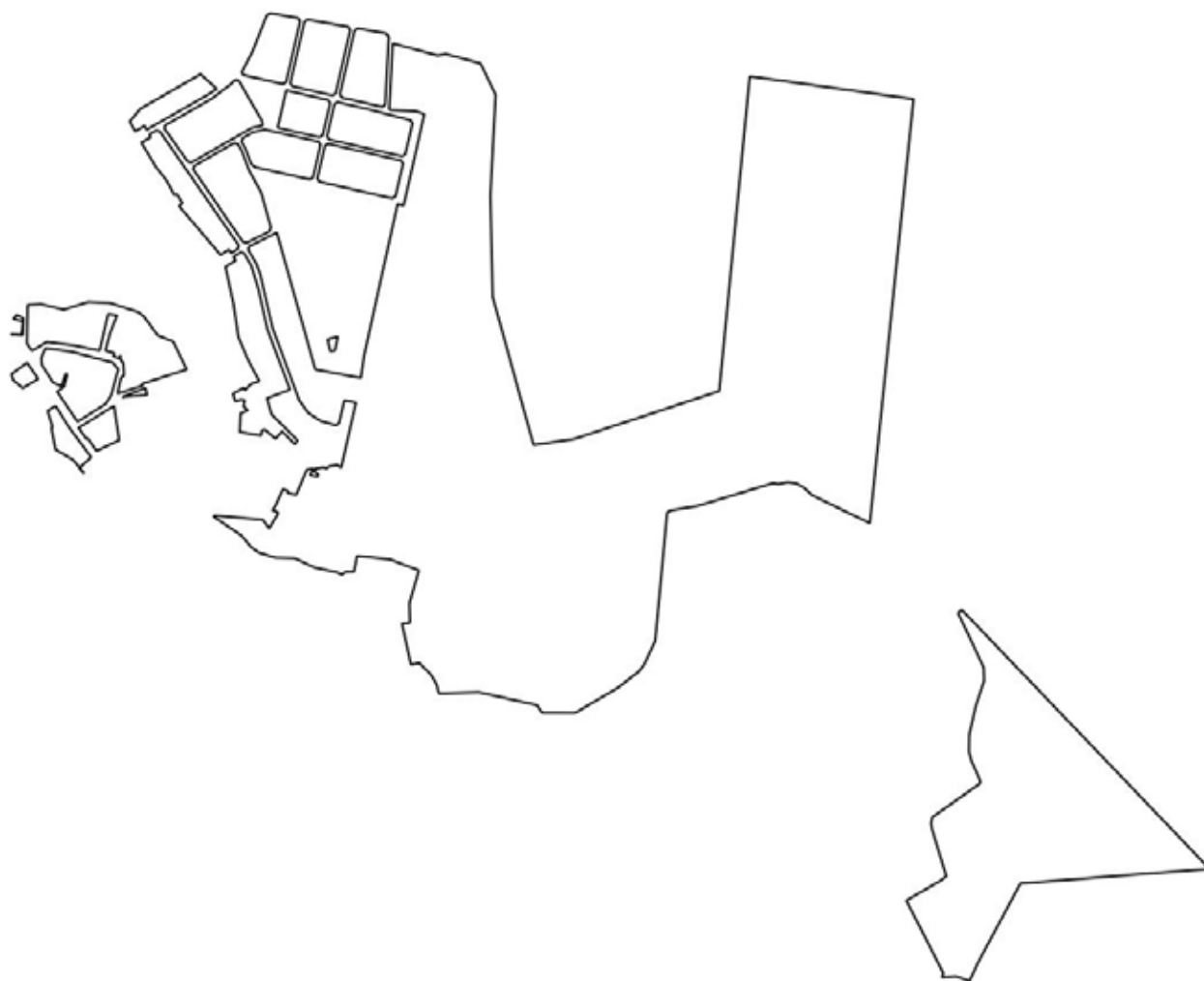
1.11. деревня Степановское



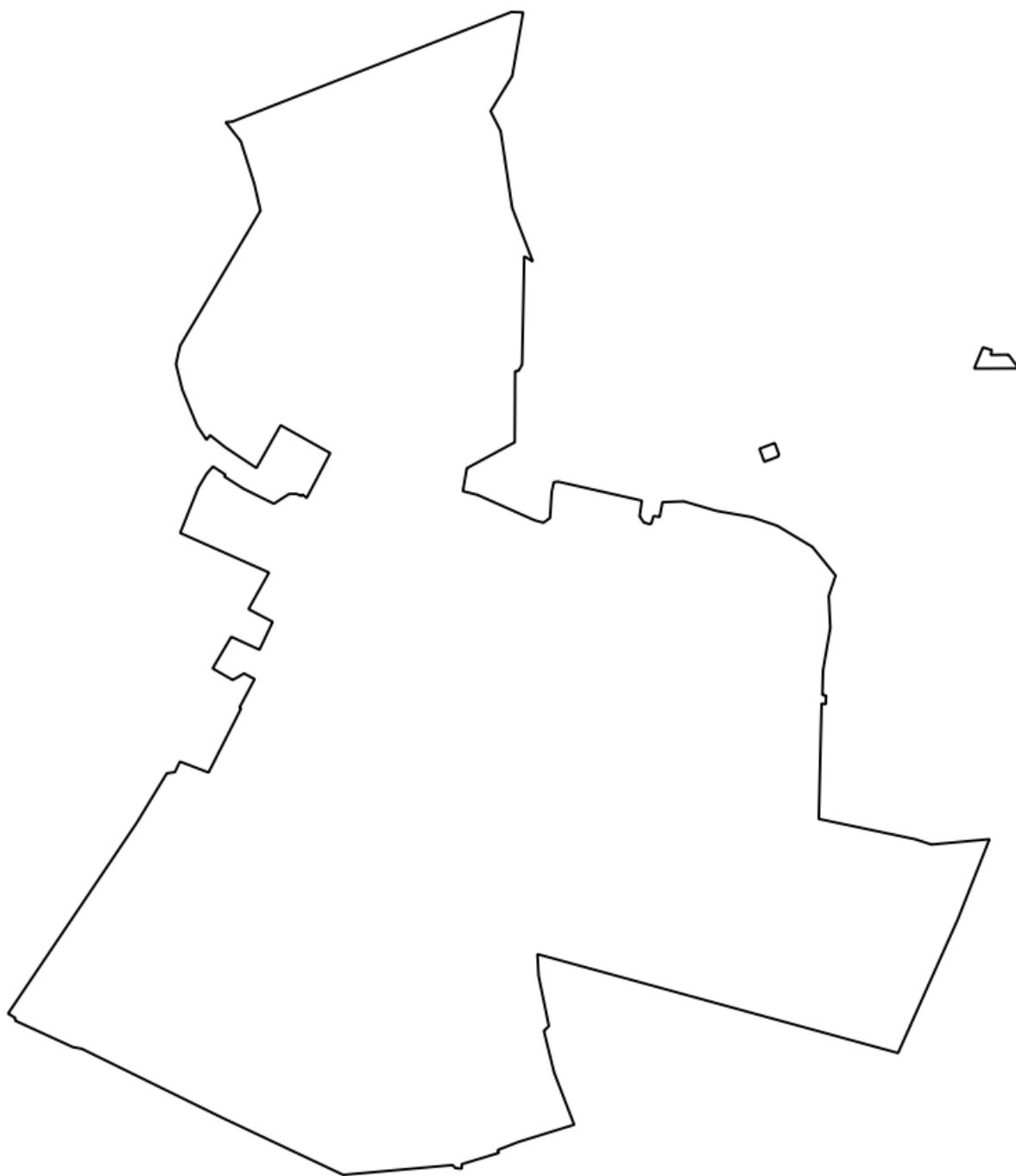
1.12. село Николо-Урюпино



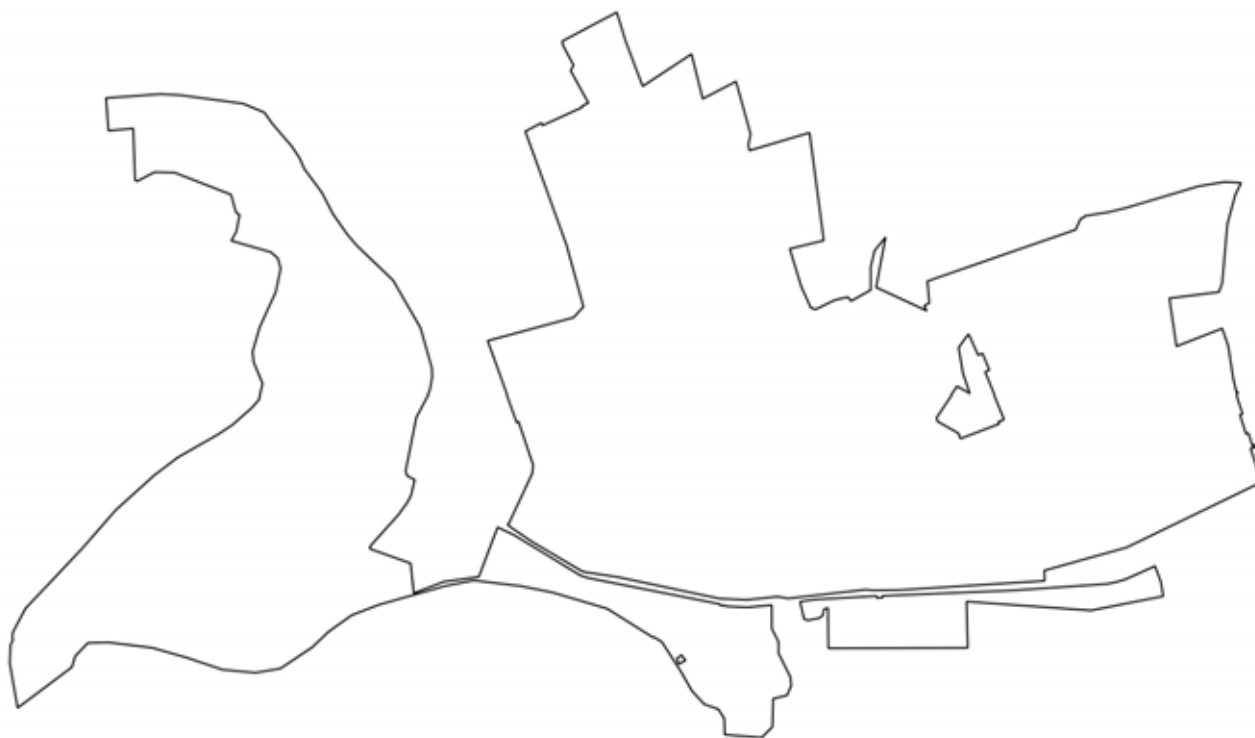
1.13. деревня Желябино



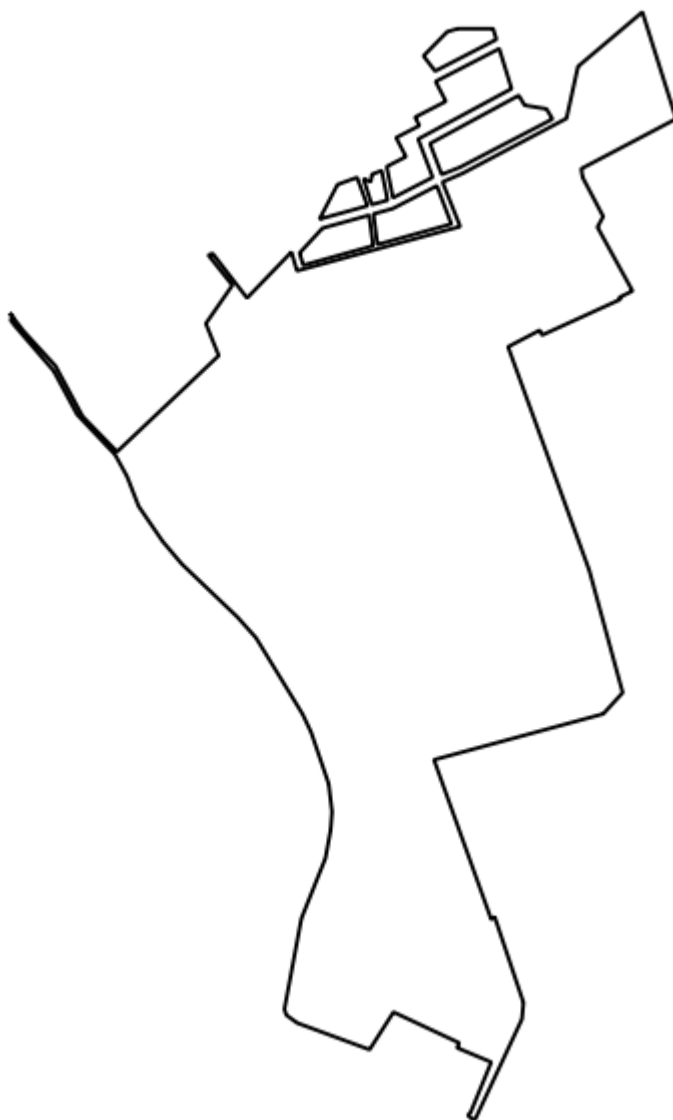
1.14. поселок Архангельское



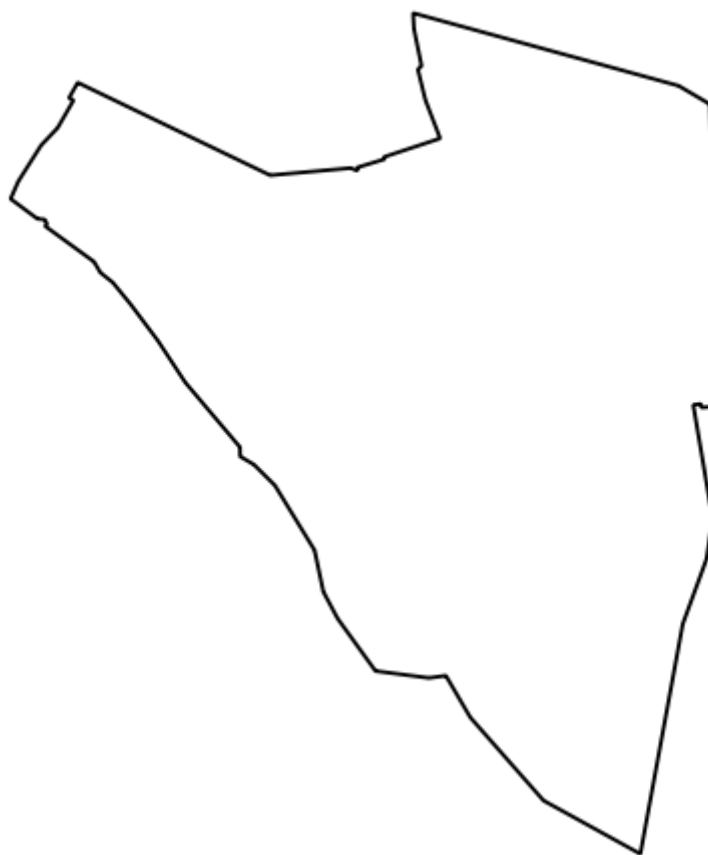
1.15. село Петрово-Дальнее



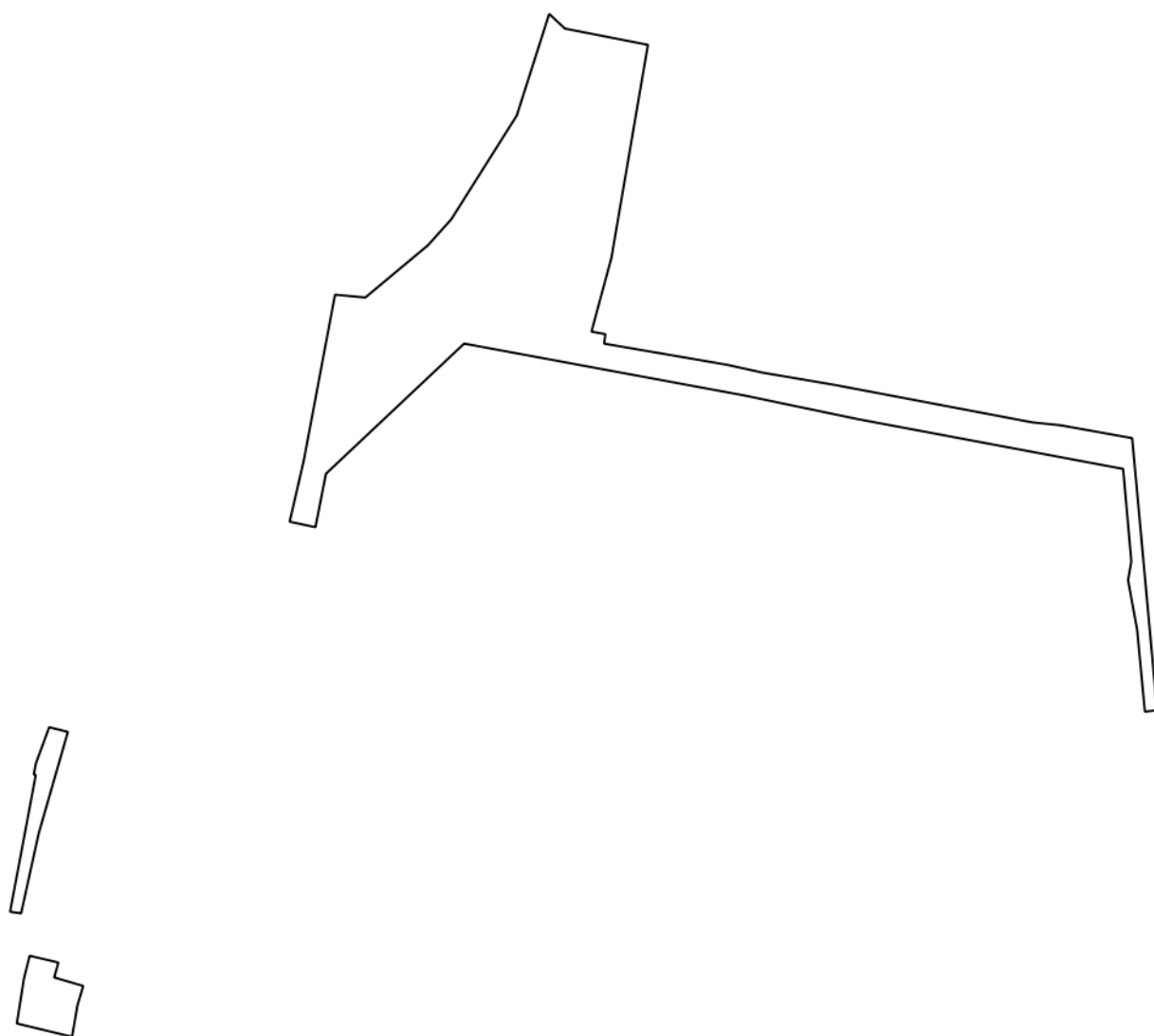
1.16. поселок Мечниково



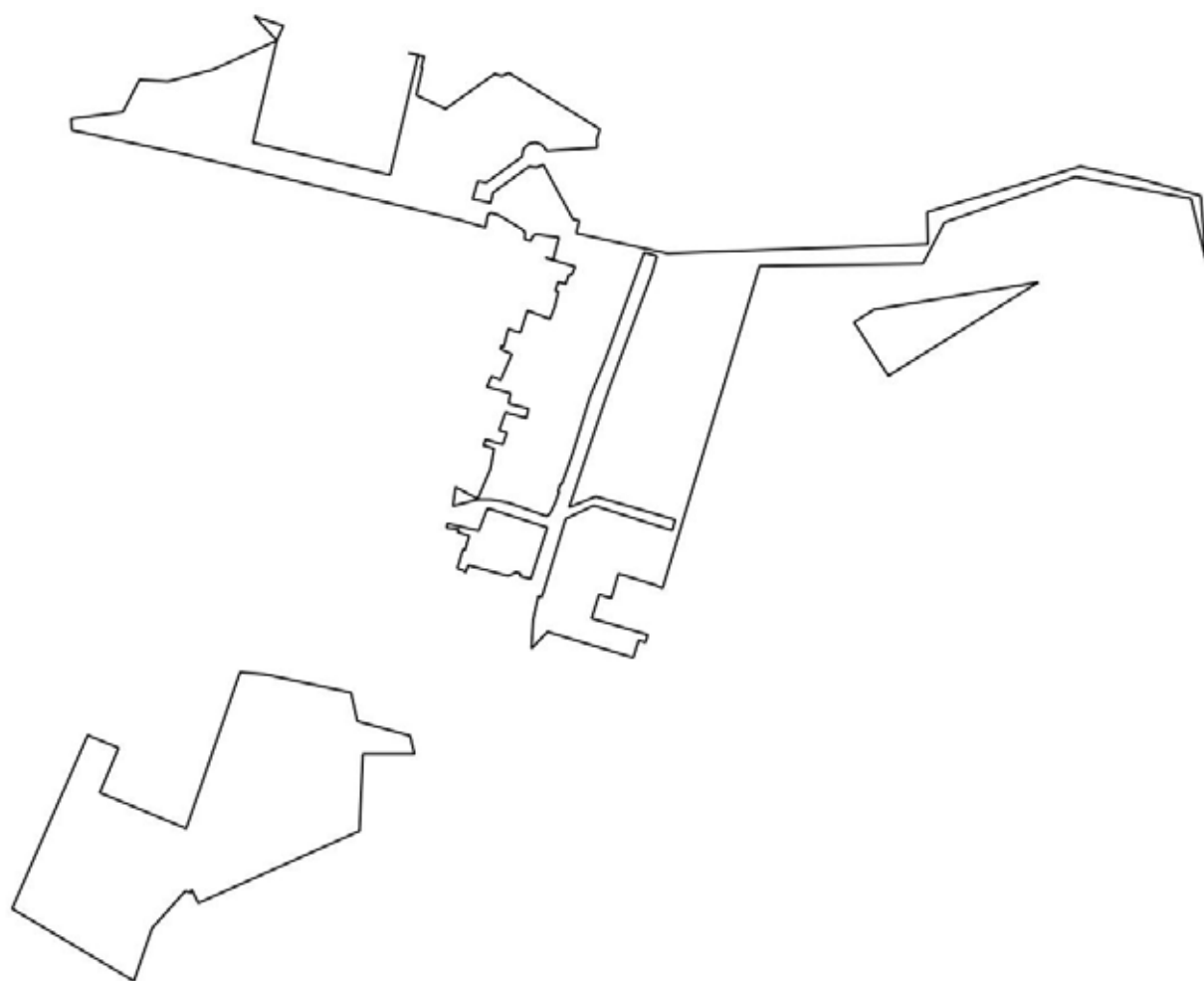
1.17. п.дачного хоз-ва Архангельское



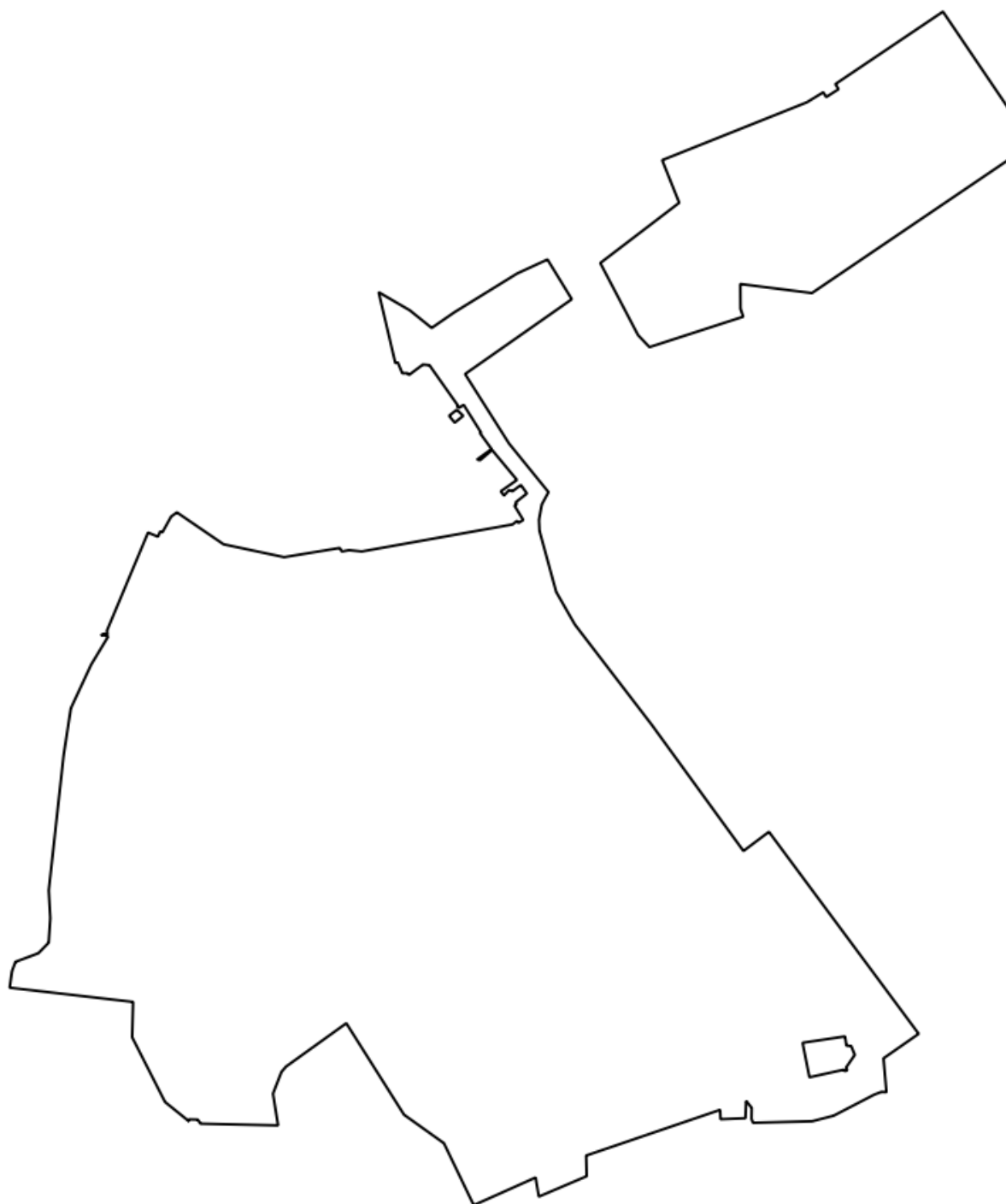
1.18. поселок Истра



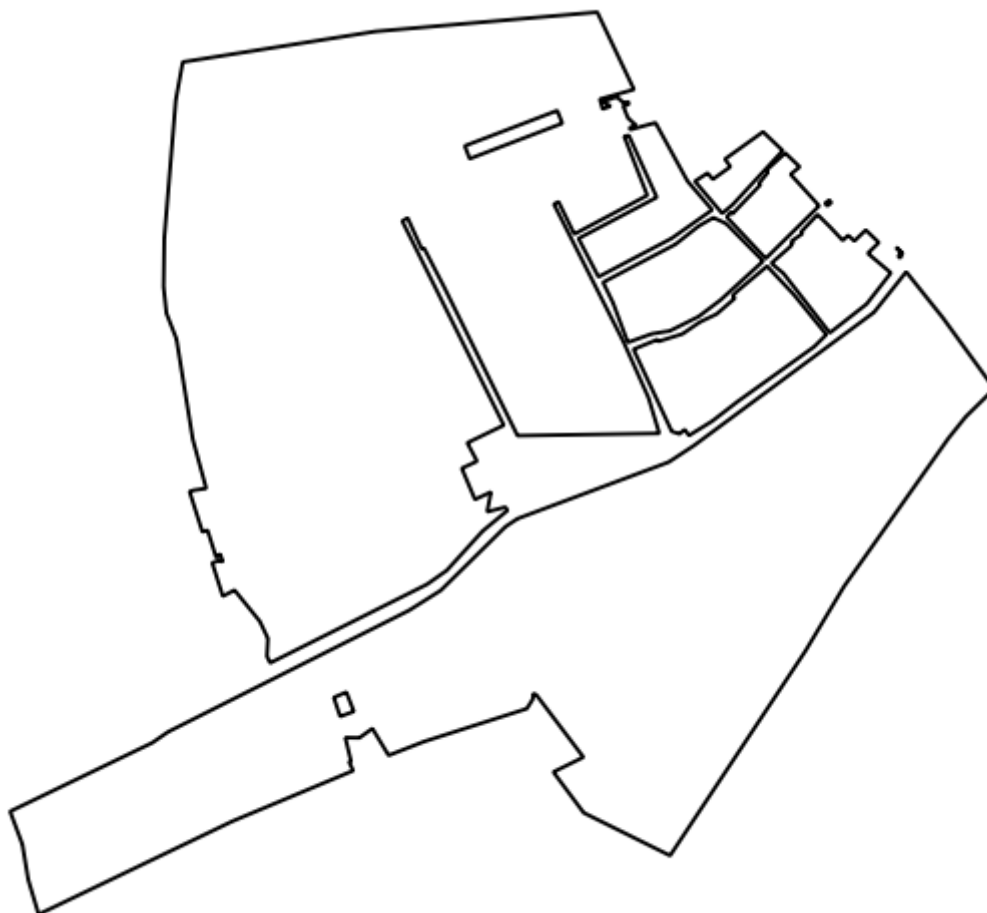
1.19. деревня Михалково



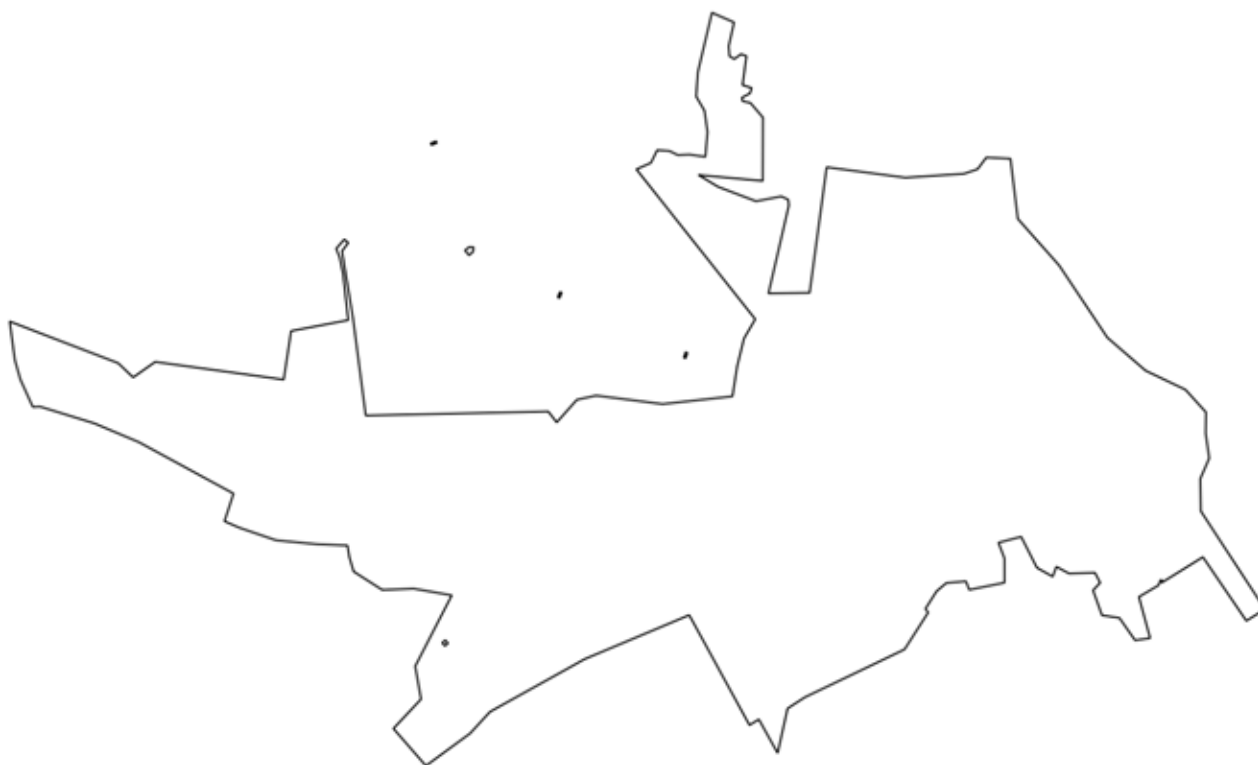
1.20. поселок Ильинское-Усово



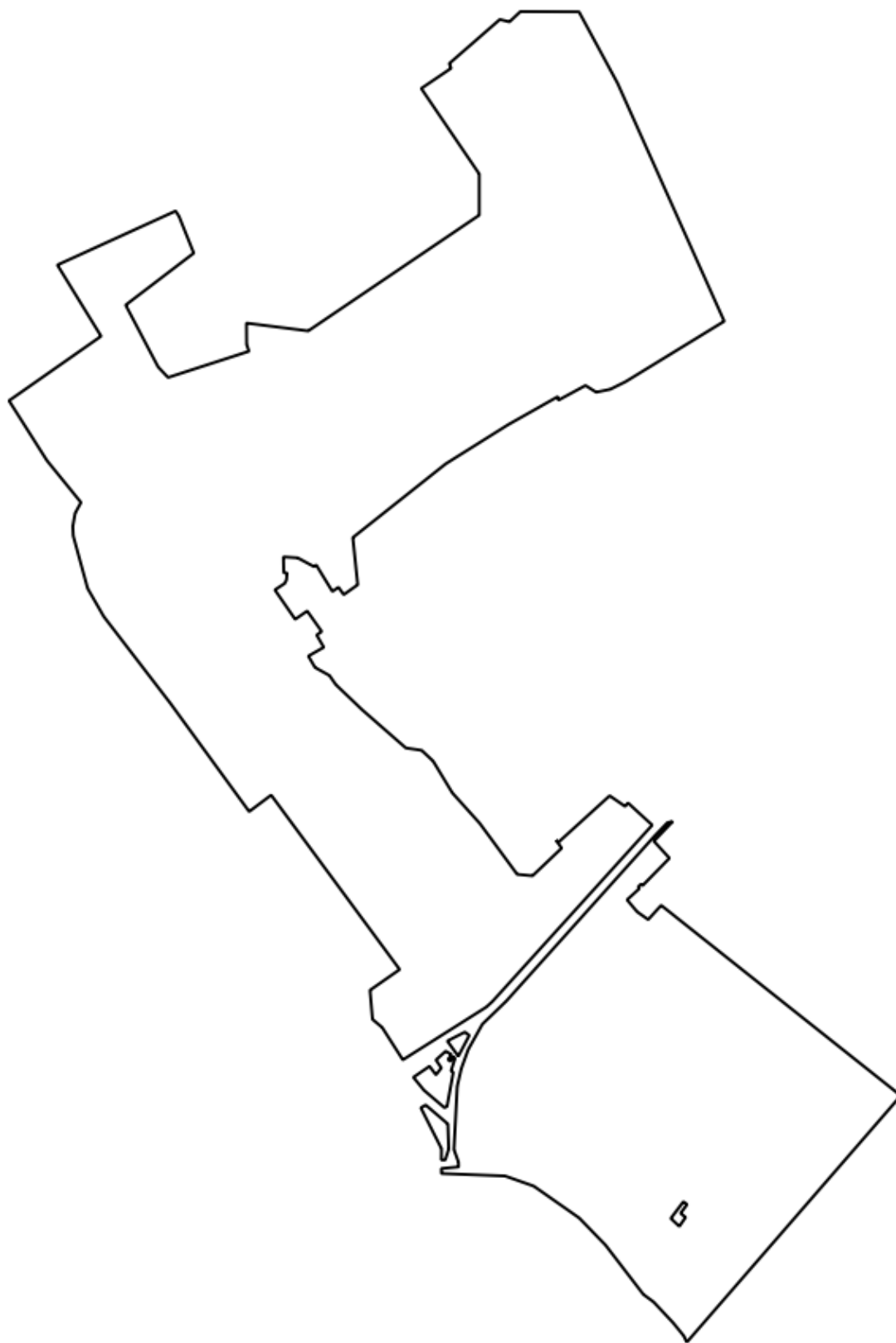
1.21. деревня Александровка



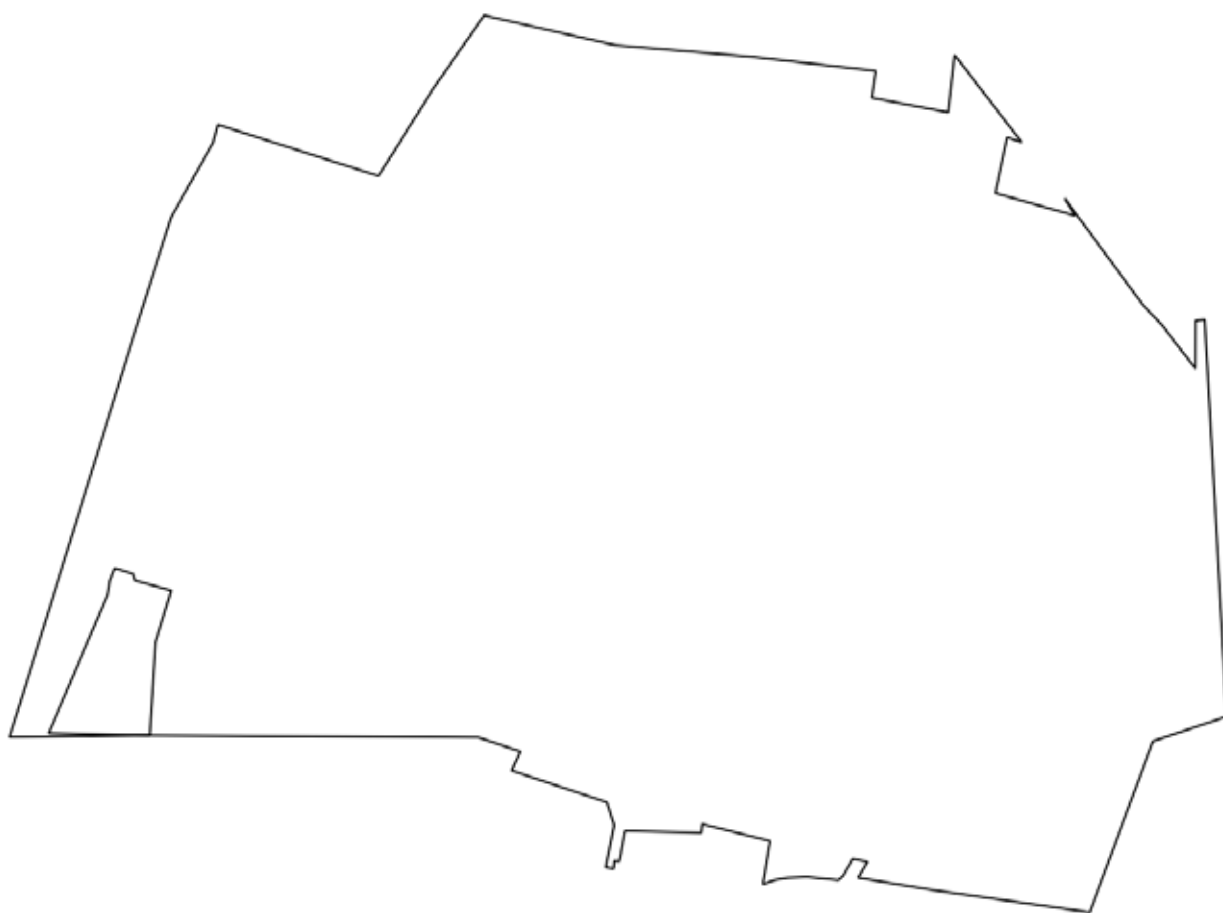
1.22. деревня Козино



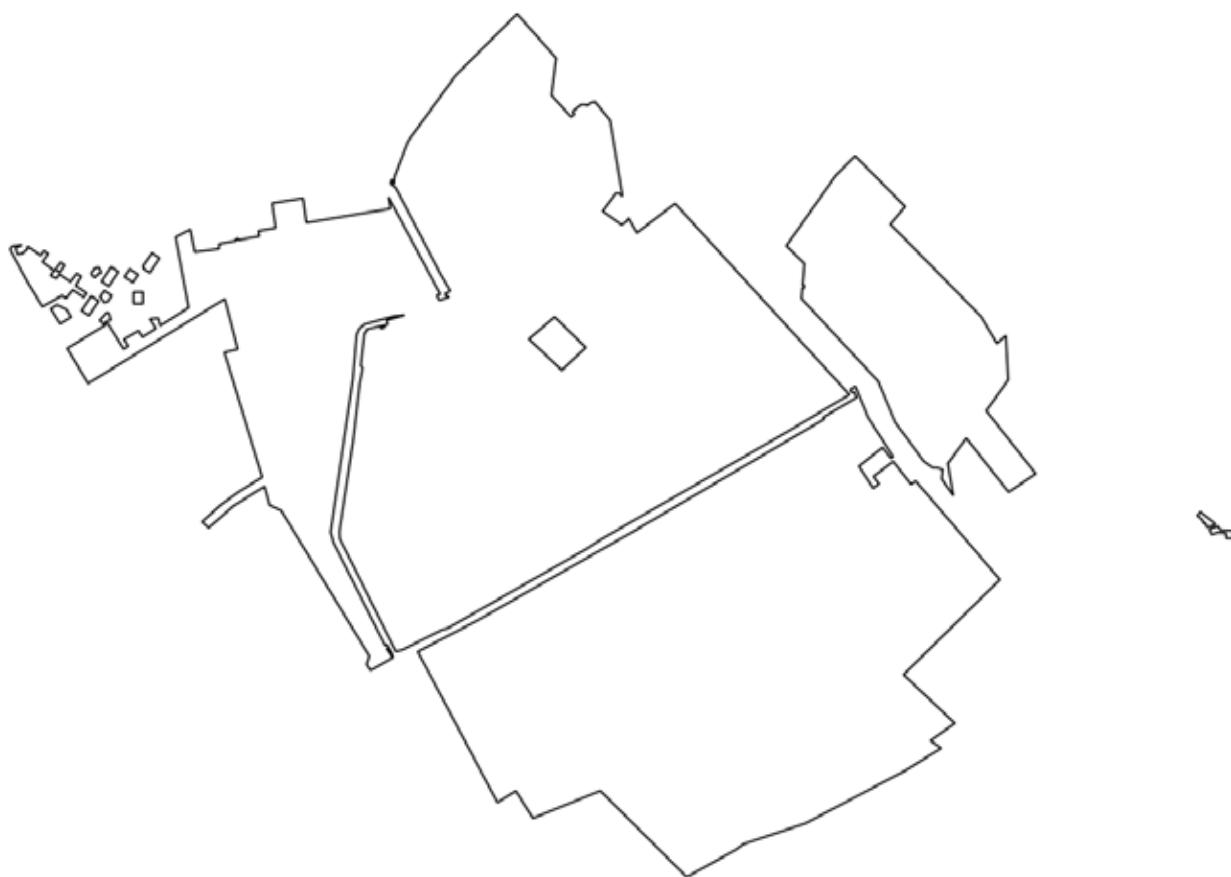
1.23. село Ильинское



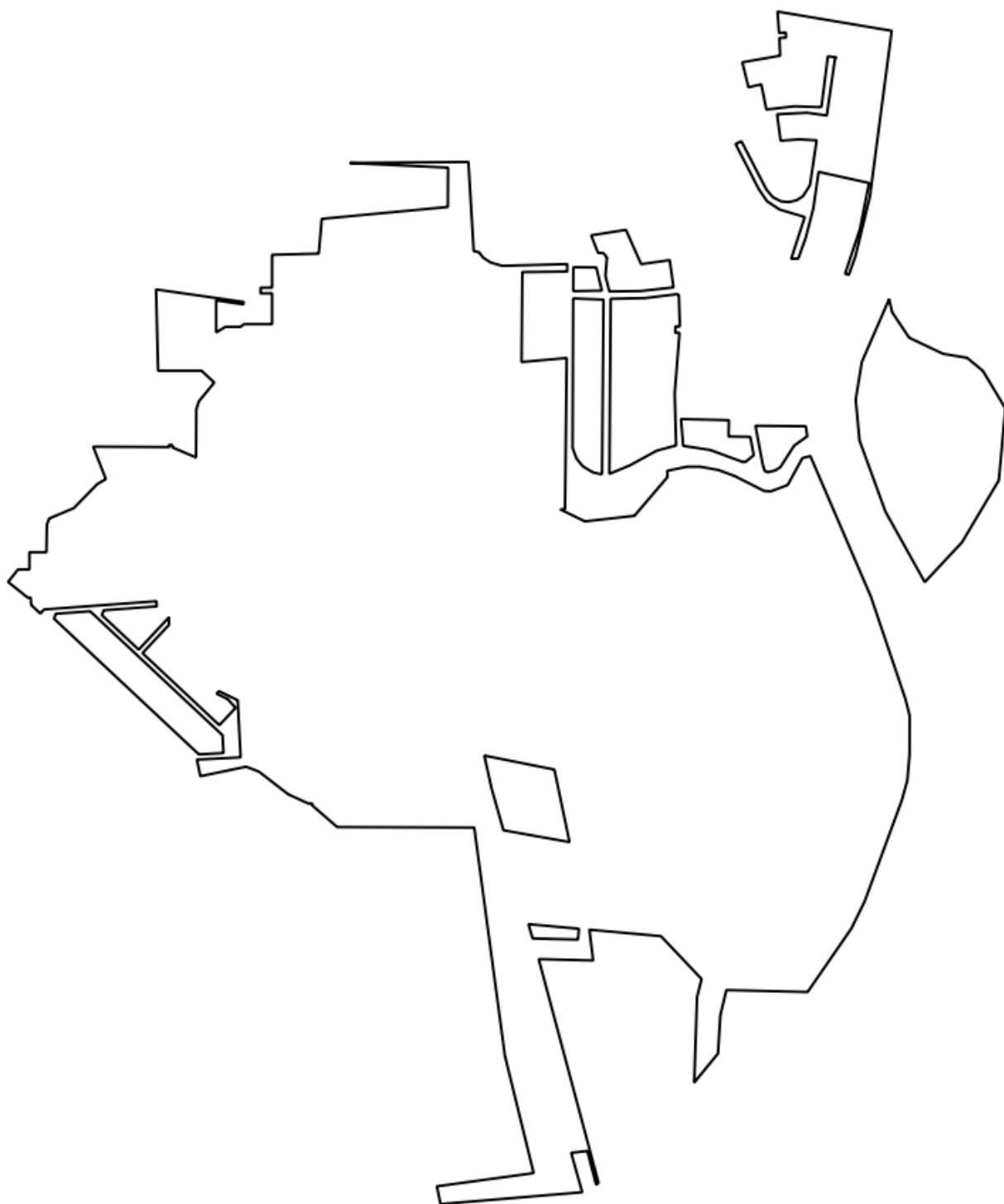
1.24. деревня Коростово



1.25. поселок Отрадное



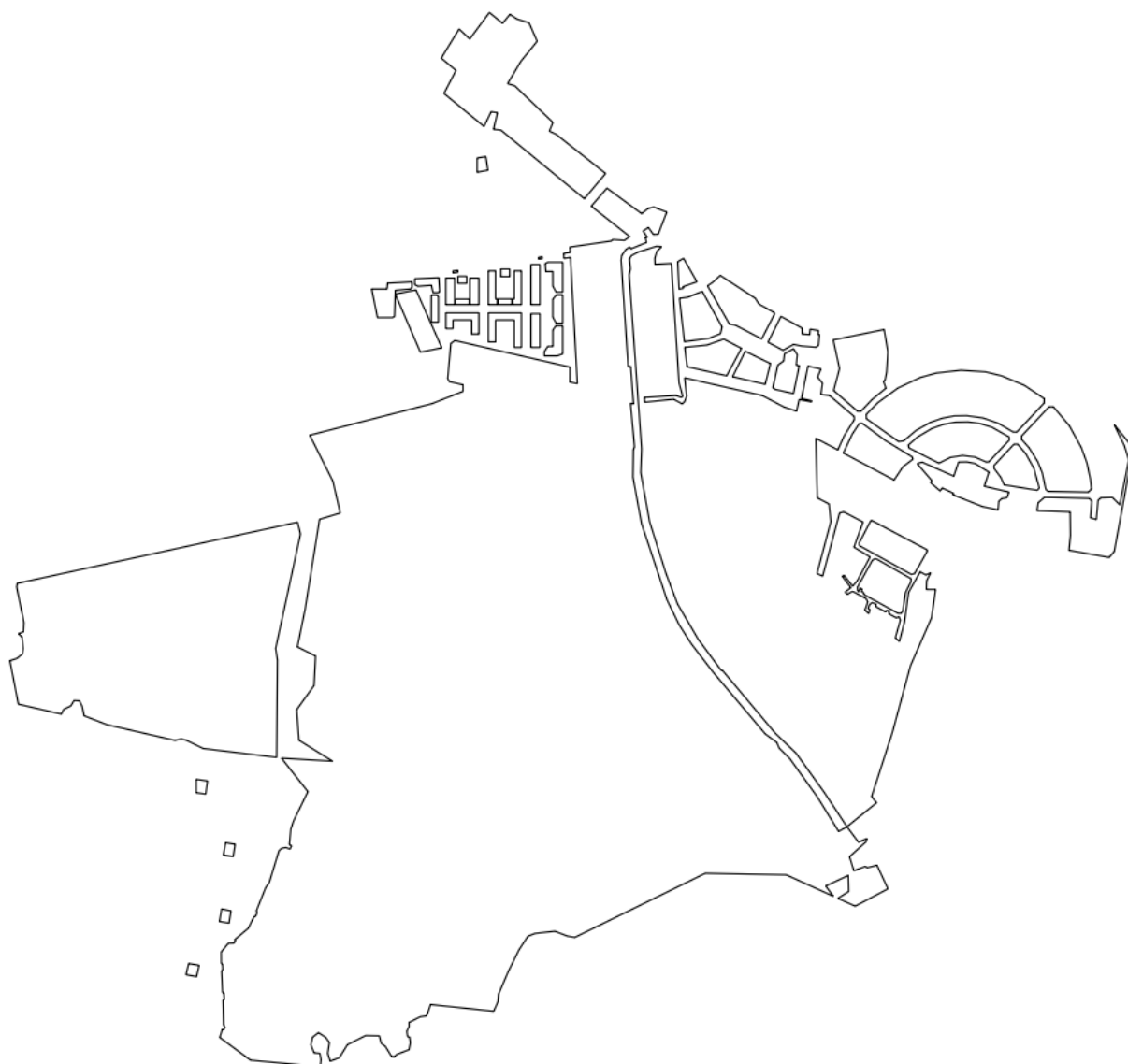
1.26. деревня Тимошкино



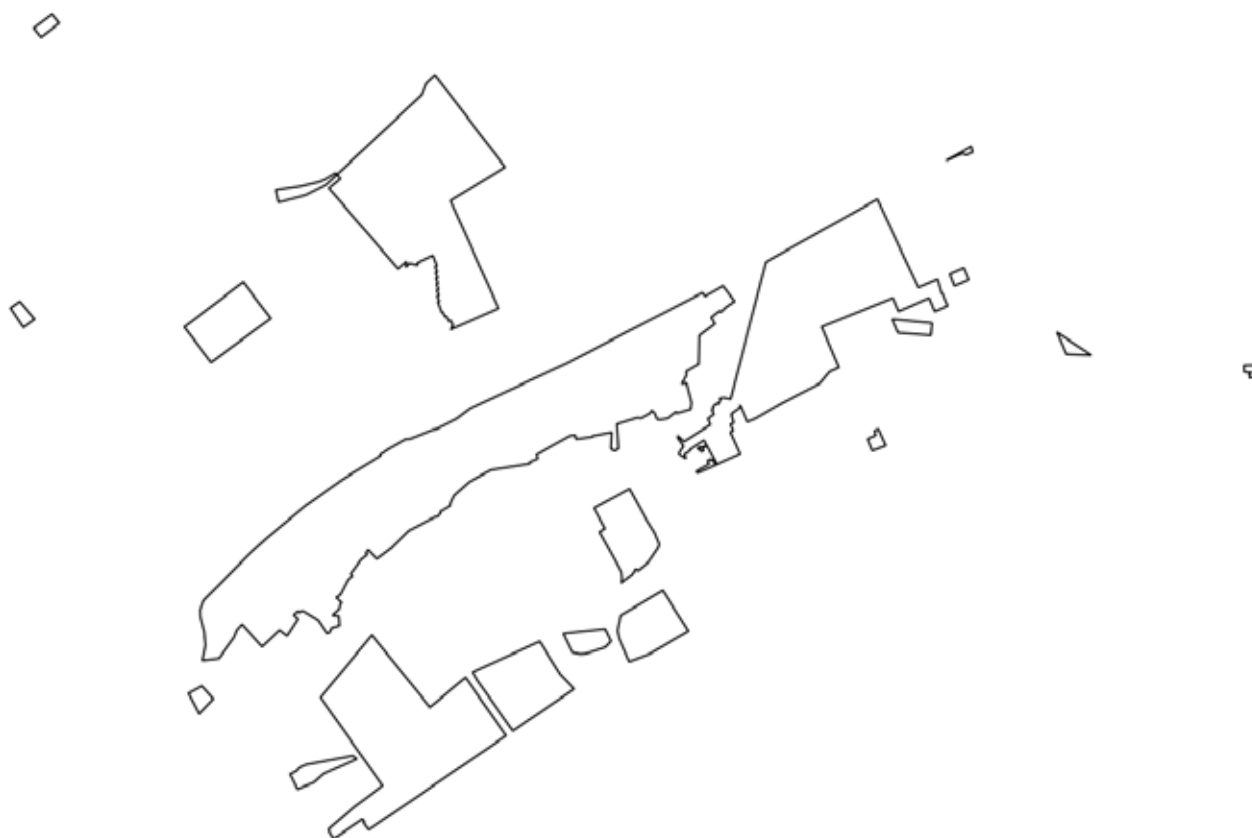
1.27. рабочий поселок Нахабино



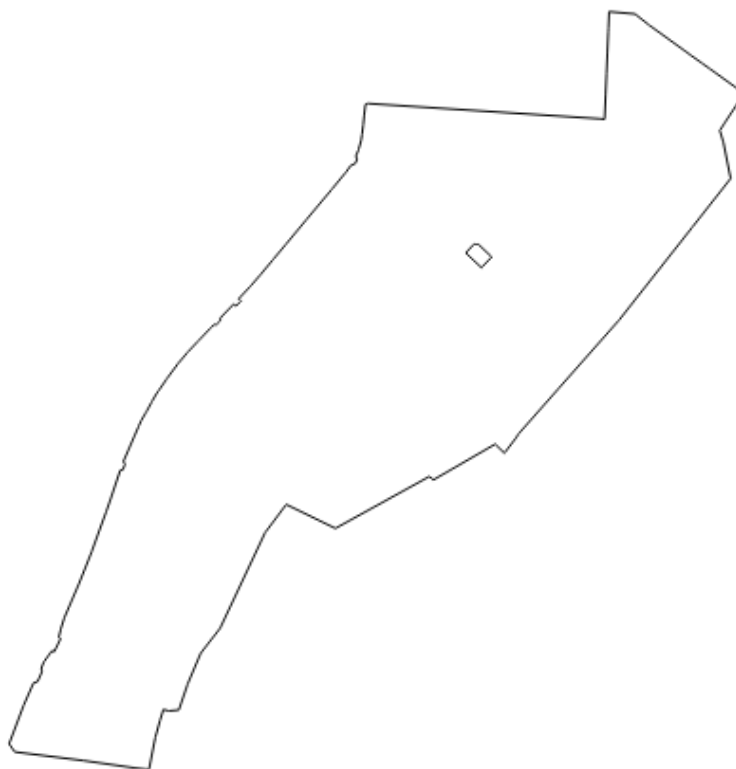
1.28. деревня Сабурово



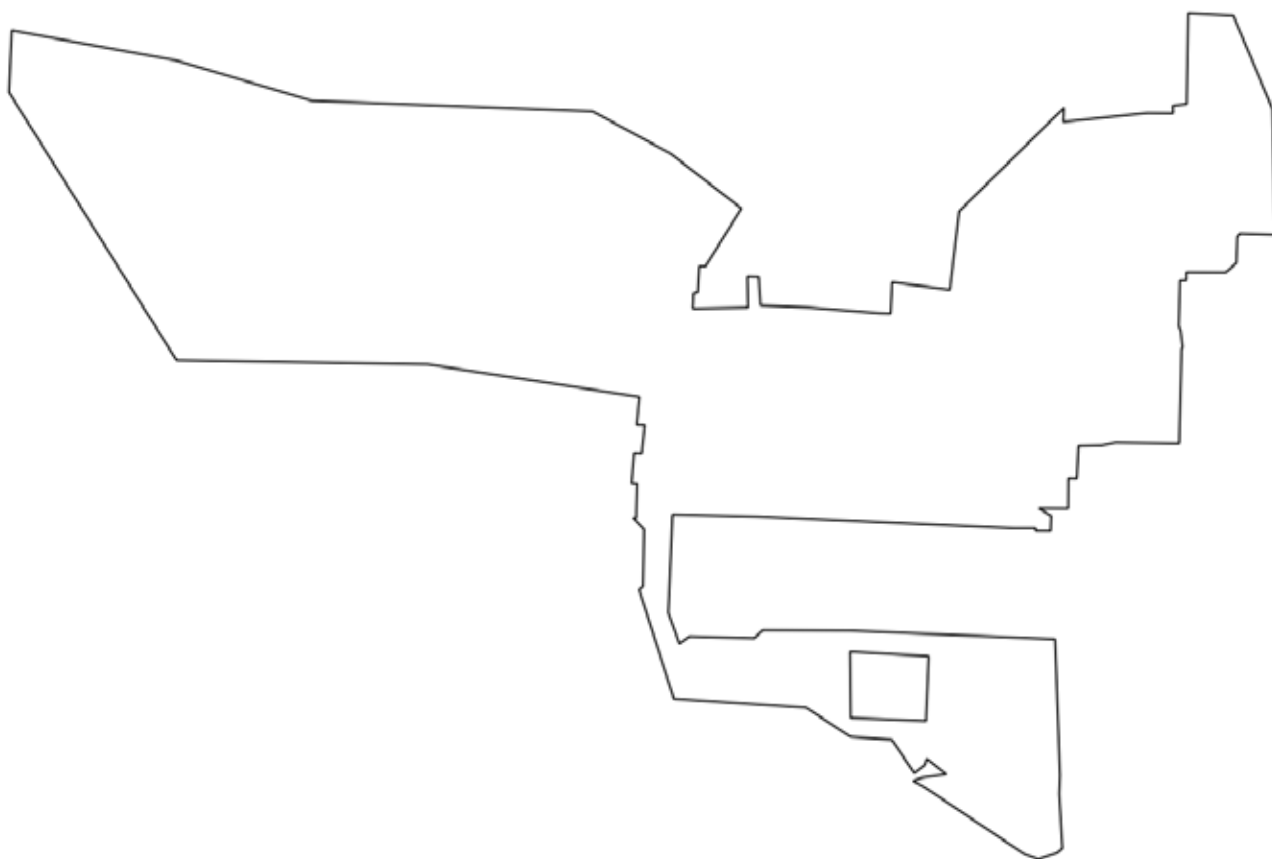
1.29. деревня Воронки



1.30. деревня Грибаново



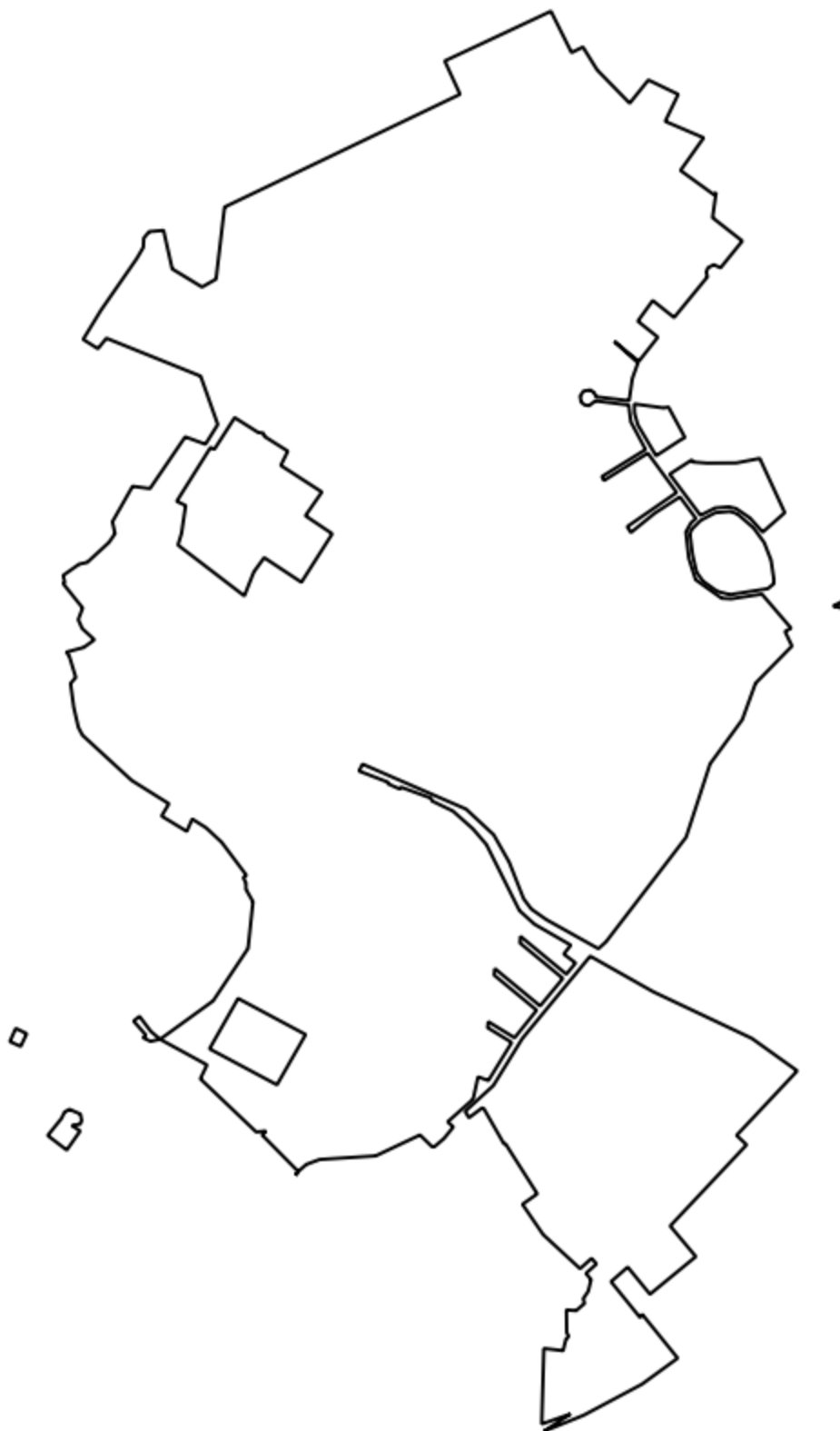
1.31. поселок Новый



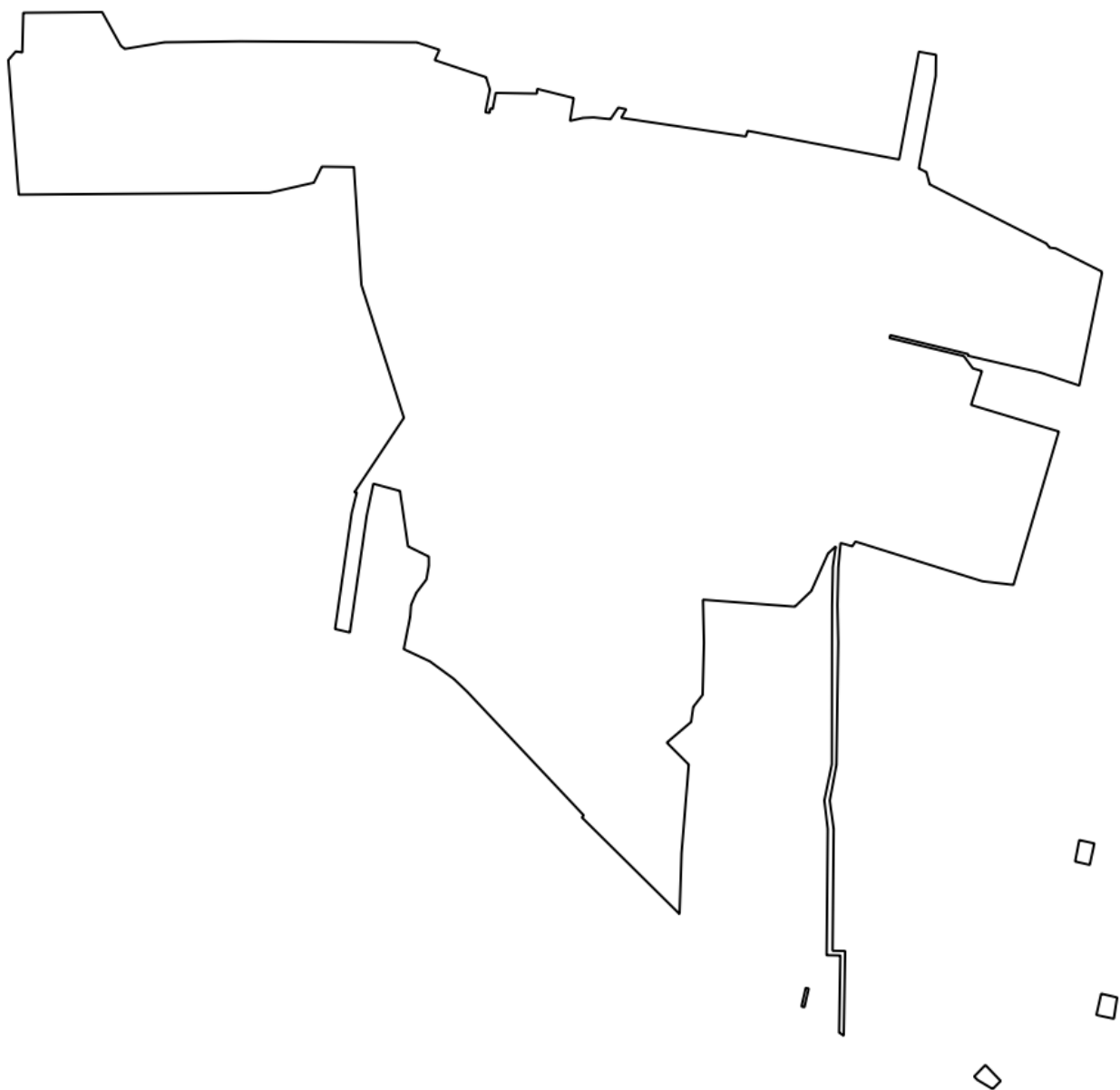
1.32. деревня Глухово



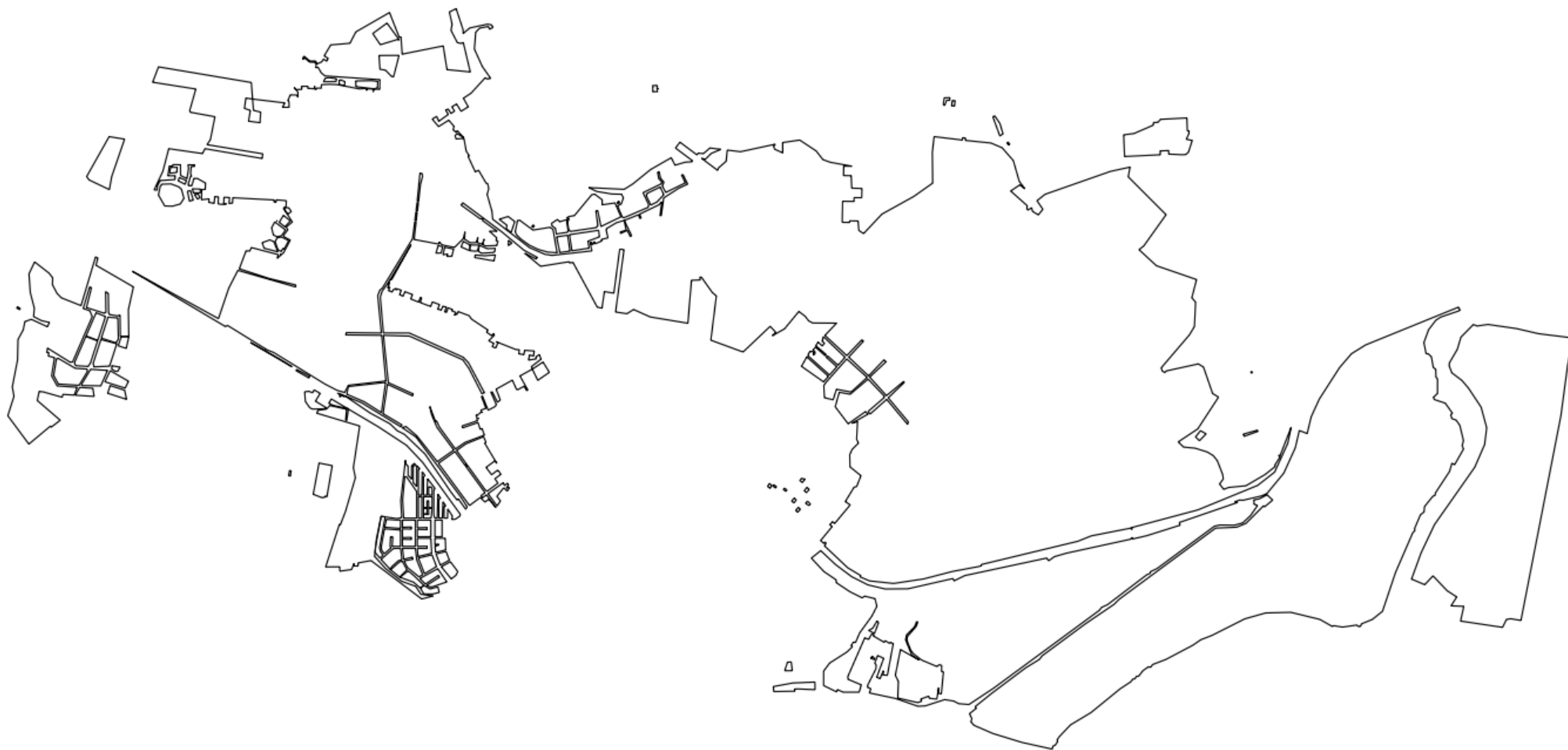
1.33. деревня Поздняково



1.34. поселок Светлые Горы



1.35. город Красногорск



1.36. село Дмитровское

