

На публичных слушаниях рассматривается вопрос предоставления разрешения на отклонение от предельных параметров разрешенного строительства, реконструкции объектов капитального строительства применительно к земельному участку 50:11:0020204:368 площадью 1420 кв.м., расположенном по адресу: Московская область, Красногорский район, вблизи деревни Сабурово, в части минимальных отступов от границ земельного участка – 0 метр согласно схеме и в части максимального процента застройки объекта капитального строительства – 100% согласно схеме. Подъезд к земельному участку предусмотрен по территории жилого комплекса «ЗаМитино».

Просим разрешить отклонение от предельно допустимых параметров строительства с целью возведения объекта капитального строительства по границе земельного участка с отступом 0 метров – с северной, южной, западной, восточной границ и максимальным процентом застройки объекта капитального строительства 100%, в виду того, что земельный участок с кадастровым номером 50:11:0020204:368 входит в состав жилого комплекса «ЗаМитино» и был отмежеван по отмошке проектируемого жилого дома, размещение которого предусмотрено на вышеуказанном участке.

**Заказчик:** ООО «Строительное Управление 214», Директор Семенов Даниил Валериевич.

**Адрес:** 142432, Московская область, г. Черноголовка, Школьный бульвар, д.1 А, офис 314.

Телефон и адрес электронной почты: +7(903)674-98-17, [tvp@favior.ru](mailto:tvp@favior.ru)



Условные обозначения







-  - Граница земельного участка по ГПЗУ
-  - Планируемые к размещению объекты капитального строительства
-  - Охранная зона кабеля связи
-  - Охранная зона сети водопровода
-  - Охранная зона сети канализации
-  - Охранная зона сети электроснабжения

Схема земельного участка

