



ВНЕСЕНИЕ ИЗМЕНЕНИЙ В ГЕНЕРАЛЬНЫЙ ПЛАН ГОРОДСКОГО ОКРУГА КРАСНОГОРСК МОСКОВСКОЙ ОБЛАСТИ ПРИМЕНИТЕЛЬНО К НАСЕЛЕННОМУ ПУНКТУ П. ИНЖЕНЕРНЫЙ 1

КАРТА ПЛАНИРУЕМОГО РАЗМЕЩЕНИЯ ОБЪЕКТОВ МЕСТНОГО ЗНАЧЕНИЯ ПРИМЕНИТЕЛЬНО К НАСЕЛЕННОМУ ПУНКТУ П. ИНЖЕНЕРНЫЙ 1



УСЛОВНЫЕ ОБОЗНАЧЕНИЯ

Границы

-  п. Инженерный 1
-  земельных участков, поставленных на кадастровый учет

сущ план

Функциональные зоны*




-  Ж1 Зона многоквартирной жилой застройки
-  Ж2 Зона застройки индивидуальными и блокированными жилыми домами
-  О2 Зона специализированной общественной застройки
-  Р1 Зона озелененных и благоустроенных территорий (лесопарки, парки, сады, скверы, бульвары, городские леса)
-  Р0 Зона осуществления историко-культурной деятельности
-  СХ2 Зона, предназначенная для ведения садоводства и огородничества
-  Т Зона транспортной инфраструктуры
-  СП5 Иная зона специального назначения

*Параметры функциональных зон и режимы их использования применяются с учетом Решения Исполкома Московского городского и областного Советов народных депутатов от 17.04.1980 №500-1143 «Об утверждении проекта установления красных линий границ зон санитарной охраны источников водоснабжения г. Москвы в границах ЛПЗП», картами влияния ЗСО.





Границы зон санитарной охраны источников питьевого водоснабжения отображены в материалах по обоснованию генерального плана на Карте границ зон санитарной охраны источников водоснабжения города Москвы в соответствии с Решением Исполнительных Комитетов Московского городского и областного Советов народных депутатов от 17 апреля 1980 г. № 500-1143 (ограниченного доступа) в информационных целях и не являются предметом утверждения генерального плана.

Функциональные зоны, границы которых пересекают границы I, II поясов зон санитарной охраны источников питьевого водоснабжения

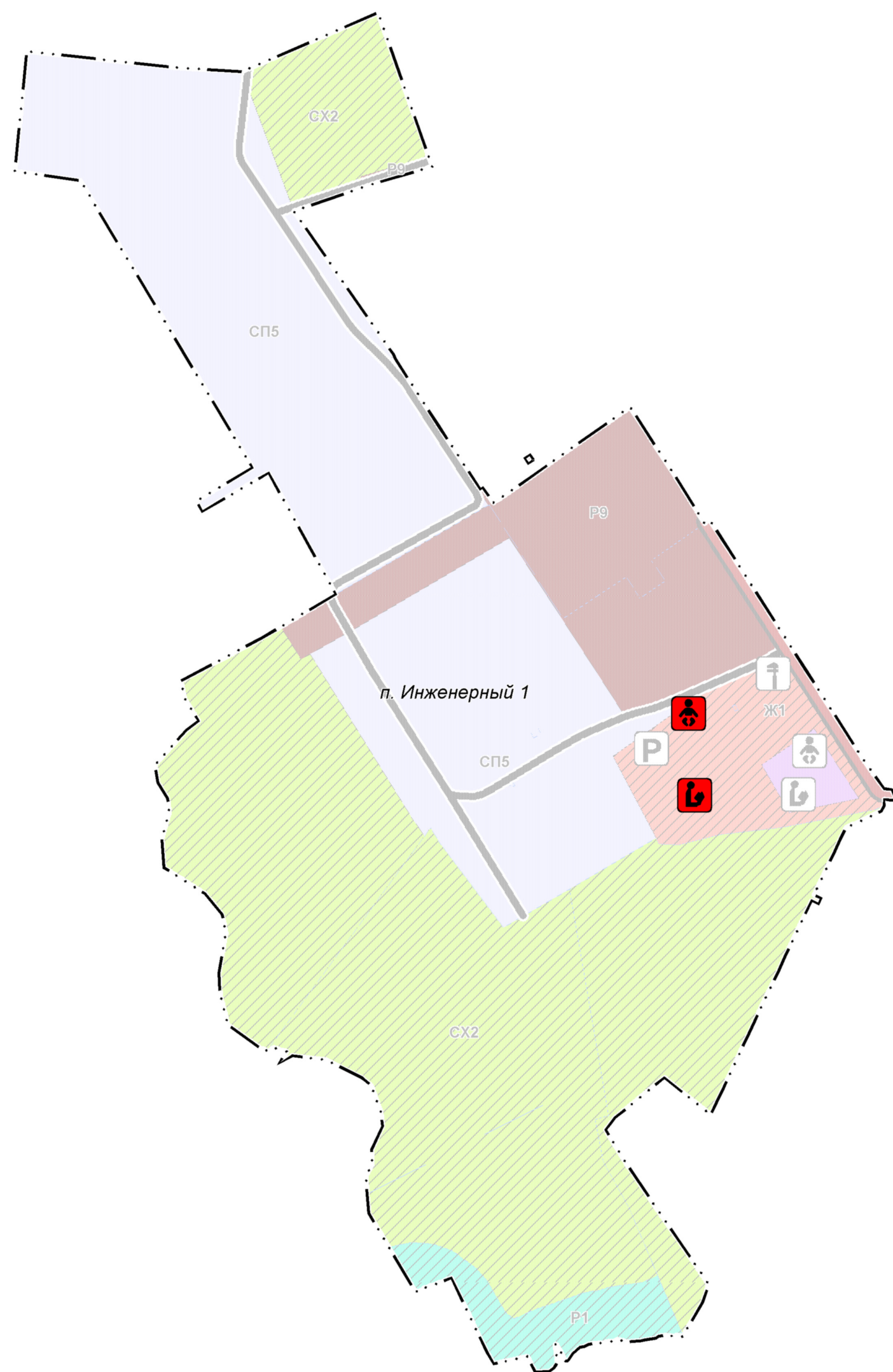
ТЕРРИТОРИИ И ЗОНЫ ОКН

-  Границы территорий объектов культурного наследия
-  Охранная зона объекта культурного наследия
-  Зона регулирования застройки и хозяйственной деятельности

Планируемые объекты социальной инфраструктуры

-  местного значения
-  планируемые
-  Дошкольная образовательная организация
-  Общеобразовательная организация

Планируемые объекты инженерной инфраструктуры местного значения отображены на "Карте планируемого размещения объектов местного значения применительно к населённому пункту п. Инженерный 1" в составе Положения о территориальном планировании. Книга 2 - сведения ограниченного доступа



Должность	ФИО	Подпись	Дата	Государственное задание №8340003 (версия №1) от 30.12.2020			
Гл. инженер	Долганов А.А.			Московская область, городской округ Красногорск, п. Инженерный 1			
Гл. градостроитель	Богачев П.С.						
Рук. мастерской	Макаров Н.В.						
ГАП	Прохорская Е.Г.						
ГАП	Кимяева Е.В.			Внесение изменений в генеральный план городского округа Красногорск Московской области применительно к населенному пункту п. Инженерный 1	Стадия	Лист	Листов
Архитектор	Михайлова Е.Д.					1	3
				Карта планируемого размещения объектов местного значения применительно к населенному пункту п. Инженерный 1 М 1:10000	НЧ и ПИ градостроительства ГАУ МО "НИИПИ градостроительства"		
Проверил	Макаров Н.В.						