



ВНЕСЕНИЕ ИЗМЕНЕНИЙ В ГЕНЕРАЛЬНЫЙ ПЛАН ГОРОДСКОГО ОКРУГА КРАСНОГОРСК МОСКОВСКОЙ ОБЛАСТИ ПРИМЕНИТЕЛЬНО К НАСЕЛЕННОМУ ПУНКТУ П. ИНЖЕНЕРНЫЙ 1









КАРТА ФУНКЦИОНАЛЬНЫХ ЗОН ПРИМЕНИТЕЛЬНО К НАСЕЛЕННОМУ ПУНКТУ П. ИНЖЕНЕРНЫЙ 1

УСЛОВНЫЕ ОБОЗНАЧЕНИЯ

Границы

-  п. Инженерный 1
-  земельных участков, поставленных на кадастровый учет

Функциональные зоны*

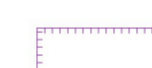


- | | | |
|---|---|--|
| сущ | план | |
| |  | Ж1
Зона многоквартирной жилой застройки |
|  | Ж2 | Зона застройки индивидуальными и блокированными жилыми домами |
|  | О2 | Зона специализированной общественной застройки |
| |  | Р1
Зона озелененных и благоустроенных территорий (лесопарки, парки, сады, скверы, бульвары, городские леса) |
| |  | Р0
Зона осуществления историко-культурной деятельности |
| |  | СХ2
Зона, предназначенная для ведения садоводства и огородничества |
| |  | Т
Зона транспортной инфраструктуры |
| |  | СП5
Иная зона специального назначения |

*Параметры функциональных зон и режимы их использования применяются с учетом Решения Исполкома Московского городского и областного Советов народных депутатов от 17.04.1980 №500-1143 «Об утверждении проекта установления красных линий границ зон санитарной охраны источников водоснабжения г. Москвы в границах ЛПЗП», картами влияния ЗСО.



Границы зон санитарной охраны источников питьевого водоснабжения отображены в материалах по обоснованию генерального плана на Карте границ зон санитарной охраны источников водоснабжения города Москвы в соответствии с Решением Исполнительных Комитетов Московского городского и областного Советов народных депутатов от 17 апреля 1980 г. № 500-1143 (ограниченного доступа) в информационных целях и не являются предметом утверждения генерального плана.

 Функциональные зоны, границы которых пересекают границы I,II поясов зон санитарной охраны источников питьевого водоснабжения



ТЕРРИТОРИИ И ЗОНЫ ОКН

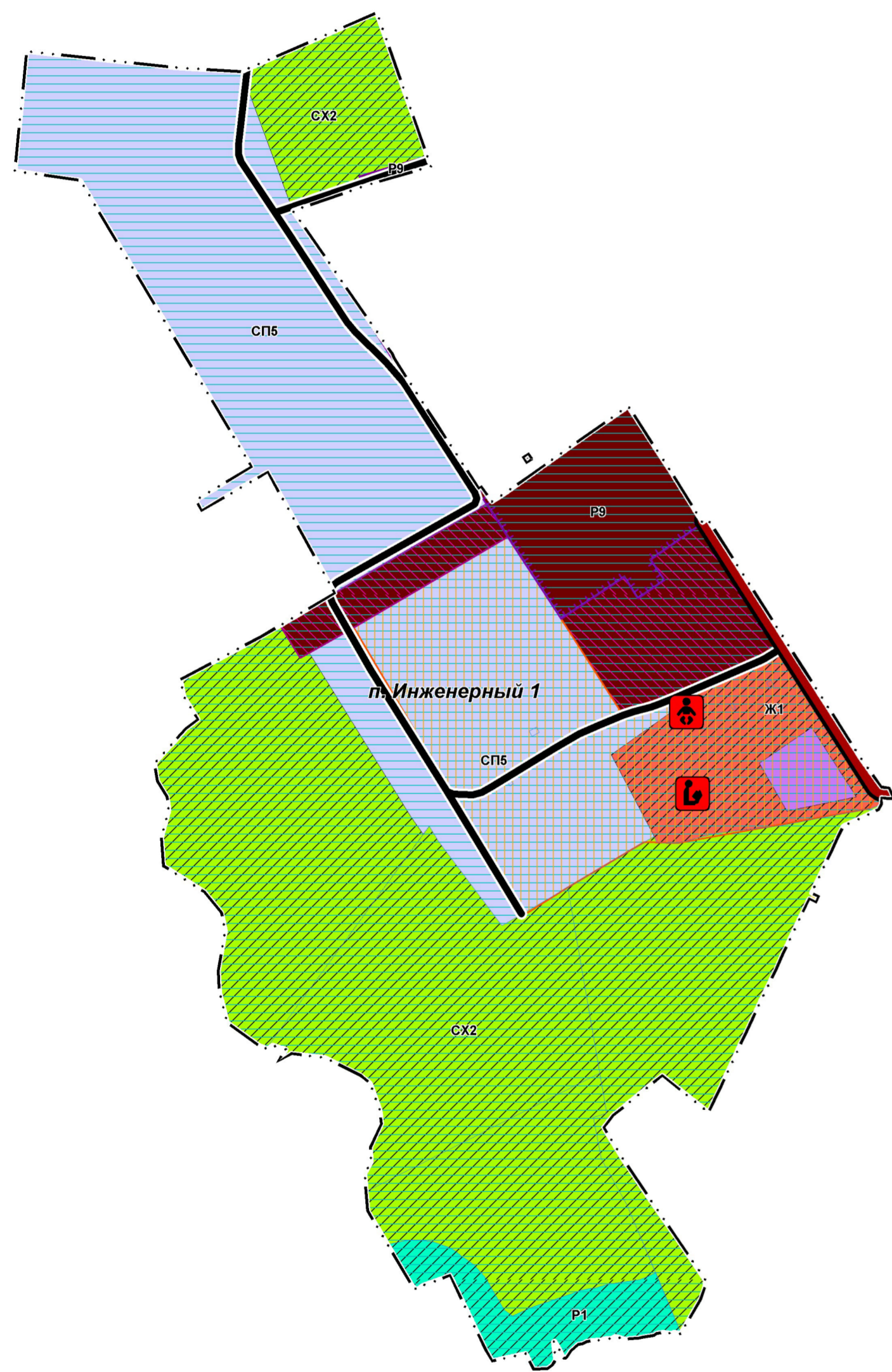
-  Границы территорий объектов культурного наследия
-  Охранная зона объекта культурного наследия
-  Зона регулирования застройки и хозяйственной деятельности

Планируемые объекты социальной инфраструктуры местного значения

-  Дошкольная образовательная организация
-  Общеобразовательная организация

Линейные объекты транспортной инфраструктуры

-  Автомобильные дороги регионального или межмуниципального значения
-  Улицы и дороги местного значения



Должность	ФИО	Подпись	Дата	Государственное задание №8340003 (версия №1) от 30.12.2020			
Гл. инженер	Долганов А.А.			Московская область, городской округ Красногорск, п. Инженерный 1			
Гл. градостроитель	Богачев П.С.						
Рук. мастерской	Макаров Н.В.			Внесение изменений в генеральный план городского округа Красногорск Московской области применительно к населенному пункту п. Инженерный 1	Студия	Лист	Листов
ГАП	Прохорская Е.Г.					3	3
ГАП	Кимлева Е.В.						
Архитектор	Михайлова Е.Д.			Карта функциональных зон применительно к населенному пункту п. Инженерный 1 М 1:10000	↑НИИ и ПИ градостроительства ГАОУ МО "НИИПИ градостроительства"		
Проверил	Макаров Н.В.						