

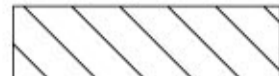






ЧЕРТЕЖ МЕЖЕВАНИЯ ТЕРРИТОРИИ

УСЛОВНЫЕ ОБОЗНАЧЕНИЯ


Границы:

-  граница существующих земельных участков, учтенных в Едином государственном реестре недвижимости
-  граница земельных участков, образуемых на период строительства
-  граница земель общего пользования, не подлежащих межеванию
-  граница утвержденного проекта планировки территории (Постановление Правительства Московской области № 548/23 от 01.08.2016)*
-  береговая полоса — граница береговой полосы

Границы элементов планировочной структуры:

- | | | |
|---|-------|--|
| сущ. | план. | |
|  | | граница территории общего пользования |
|  | | граница территории, предназначенной для размещения линейного объекта |

Пояснительные надписи:

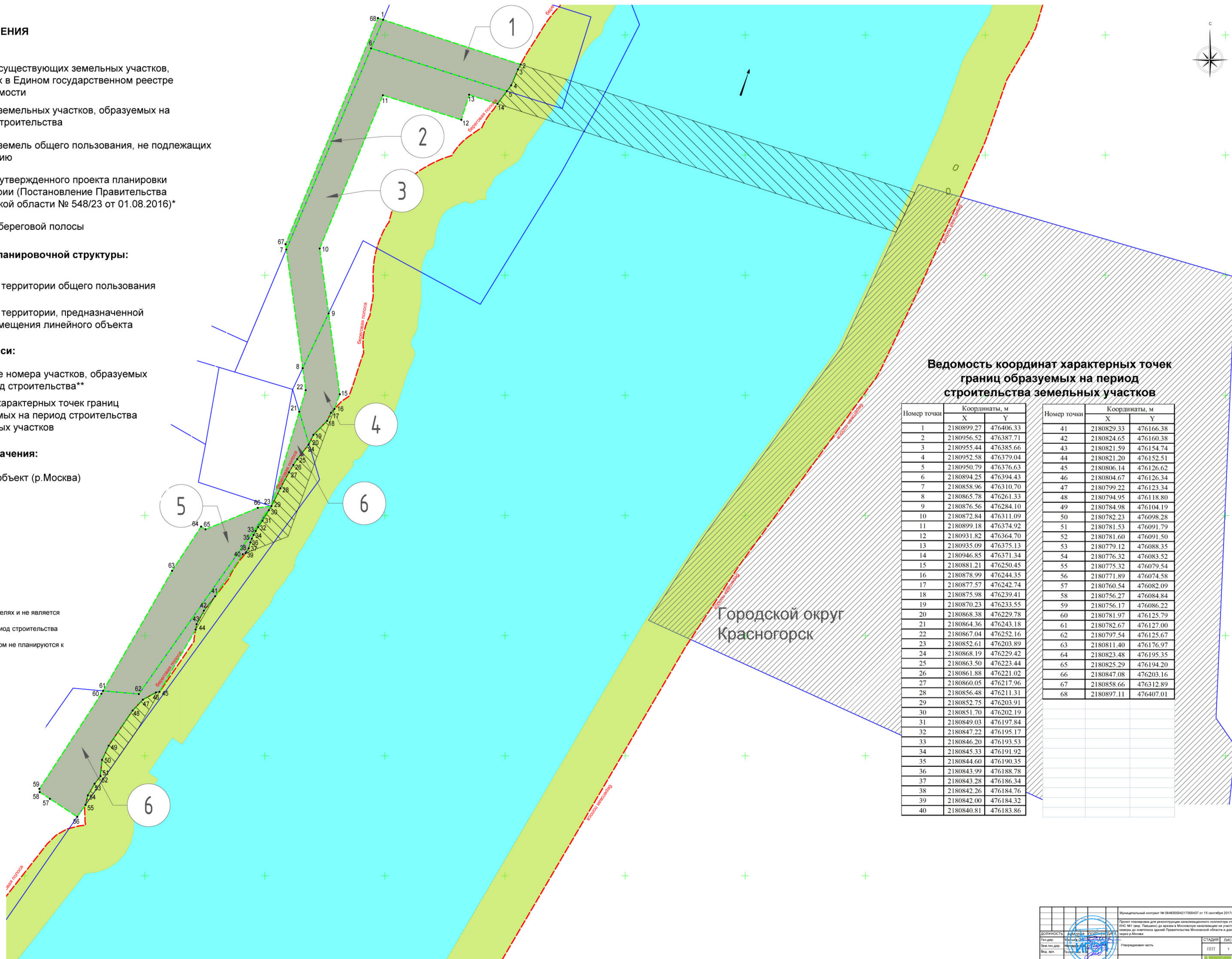
-  условные номера участков, образуемых на период строительства**
- 68. номера характерных точек границ образуемых на период строительства земельных участков

Иные условные обозначения:

-  водный объект (р. Москва)

Примечание:

*приводится в информационных целях и не является предметом утверждения
 **номера 1-6 - образуемые на период строительства земельные участки
 красные линии настоящим проектом не планируются к установлению



Ведомость координат характерных точек границ образуемых на период строительства земельных участков

Номер точки	Координаты, м		Номер точки	Координаты, м	
	X	Y		X	Y
1	2180899.27	476406.33	41	2180829.33	476166.38
2	2180956.52	476387.71	42	2180824.65	476160.38
3	2180955.44	476385.66	43	2180821.59	476154.74
4	2180952.58	476379.04	44	2180821.20	476152.51
5	2180950.79	476376.63	45	2180806.14	476126.62
6	2180894.25	476394.43	46	2180804.67	476126.34
7	2180858.96	476310.70	47	2180799.22	476123.34
8	2180865.78	476261.33	48	2180794.95	476118.80
9	2180876.56	476284.10	49	2180784.98	476104.19
10	2180872.84	476311.09	50	2180782.23	476098.28
11	2180899.18	476374.92	51	2180781.53	476091.79
12	2180931.82	476364.70	52	2180781.60	476091.50
13	2180935.09	476375.13	53	2180779.12	476088.35
14	2180946.85	476371.34	54	2180776.32	476083.52
15	2180881.21	476250.45	55	2180775.32	476079.54
16	2180878.99	476244.35	56	2180771.89	476074.58
17	2180877.57	476242.74	57	2180760.54	476082.09
18	2180875.98	476239.41	58	2180756.27	476084.84
19	2180870.23	476233.55	59	2180756.17	476086.22
20	2180868.38	476229.78	60	2180781.97	476125.79
21	2180864.36	476243.18	61	2180782.67	476127.00
22	2180867.04	476252.16	62	2180797.54	476125.67
23	2180852.61	476203.89	63	2180811.40	476176.97
24	2180868.19	476229.42	64	2180823.48	476195.35
25	2180863.50	476223.44	65	2180825.29	476194.20
26	2180861.88	476221.02	66	2180847.08	476203.16
27	2180860.05	476217.96	67	2180858.66	476312.89
28	2180856.48	476211.31	68	2180897.11	476407.01
29	2180852.75	476203.91			
30	2180851.70	476202.19			
31	2180849.03	476197.84			
32	2180847.22	476195.17			
33	2180846.20	476193.53			
34	2180845.33	476191.92			
35	2180844.60	476190.35			
36	2180843.99	476188.78			
37	2180843.28	476186.34			
38	2180842.26	476184.76			
39	2180842.00	476183.32			
40	2180840.81	476183.86			

Городской округ
Красногорск



Сопровождение
Имя, № докум.
Подпись и дата

Муниципальный контракт № 08-4830004217000437 от 15 октября 2017г.		Проект планировки для реконструкции канализационного коллектора от ИЭС №1 (впн) (Плановый) для города в Московской области на участке от восточной стороны до западной стороны Правительства Московской области и доверенного периода в Москве	
Организация:	ИПС №1 (впн)	Утвержденная часть:	СТАДИЯ ЛИСТ ЛИСТОВ
Пол. деп.:	ИПС №1 (впн)		ЛИСТ 1 1
Вид. арх.:	ИПС №1 (впн)		

Чертеж межевания территории, М 1:500