







ЧЕРТЕЖ ГРАНИЦ ЗОН ПЛАНИРУЕМОГО РАЗМЕЩЕНИЯ ЛИНЕЙНЫХ ОБЪЕКТОВ

УСЛОВНЫЕ ОБОЗНАЧЕНИЯ


Границы:

-  граница рассматриваемой территории
-  граница территории, в отношении которой осуществляется подготовка проекта планировки
-  граница зоны планируемого размещения линейного объекта
-  граница зоны размещения линейного объекта, установленная в составе утвержденного проекта планировки территории (Постановление Правительства Московской области от 01.08.2016г. № 548/23)*


Границы зон с особыми условиями использования территории:

-  граница охранной зоны, подлежащая установлению в связи с размещением линейного объекта
-  граница охранной зоны инженерных сетей, установленная в составе утвержденного проекта планировки территории (Постановление Правительства Московской области от 01.08.2016г. № 548/23)*

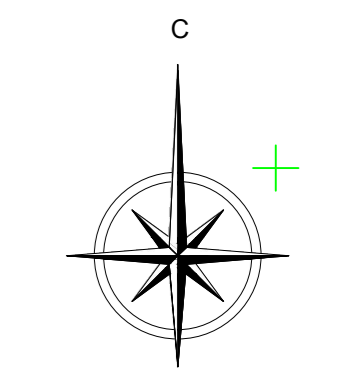
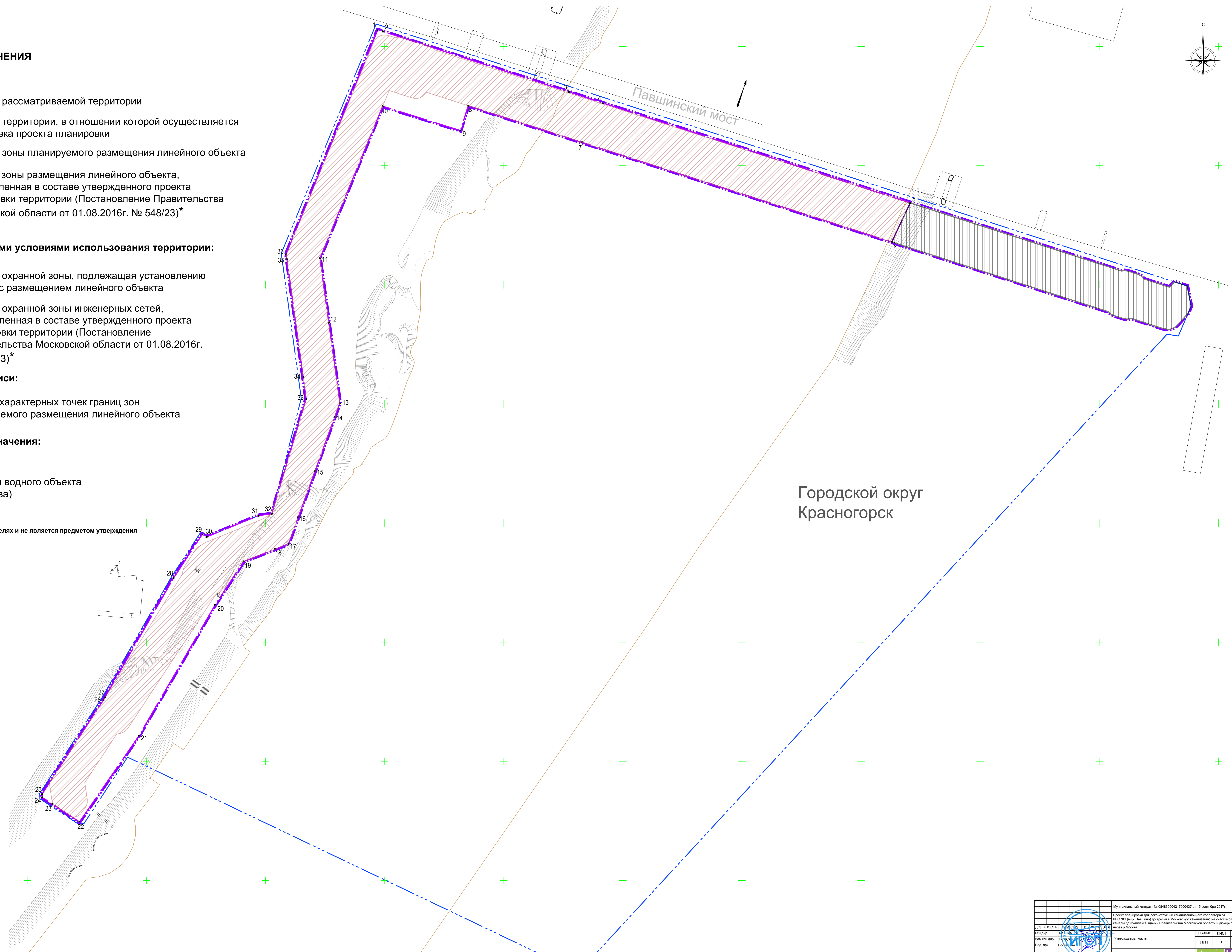
Пояснительные надписи:

- 1.  номера характерных точек границ зон планируемого размещения линейного объекта

Иные условные обозначения:

-  границы водного объекта (р.Москва)

Примечание:
*приводится в информационных целях и не является предметом утверждения



Городской округ
Красногорск

Согласовано
Имя, Фамилия, Подпись, Дата
Взам. инв. №
Имя, Фамилия, Подпись, Дата

Муниципальный контракт № 084830004217000437 от 15 сентября 2017г.		Проект планировки для реконструкции канализационного коллектора от ОПС №1 (вод. Павшинский) до артезиан. скважины на участке от автостанции ширины до комплекса зданий Правительства Московской области и дорожного перехода через р. Москва	
ОТВЕТСТВЕННЫЙ ПРОЕКТИРОВЩИК	И.В. КОЗЛОВ	СТАДИЯ	ЛИСТ
Ген. дир.	М.В. КОЗЛОВ	ПШТ	1
Зам. ген. дир.	М.В. КОЗЛОВ		2
Вед. арх.	Т.В. КОЗЛОВ	Утверждаемая часть	
Чертеж границ зон планируемого размещения линейных объектов. М 1:500		ИГСП НАЦИОНАЛЬНЫЙ ИНСТИТУТ ГРАДОСТРОИТЕЛЬНОГО ИСТОРИКОГО ПРОЕКТИРОВАНИЯ	