

КОМИТЕТ ПО КОНКУРЕНТНОЙ ПОЛИТИКЕ МОСКОВСКОЙ ОБЛАСТИ

«СОГЛАСОВАНО»

Администрация городского округа
Красногорск Московской области

_____ / _____ /

«__» _____ 20__ г.

«УТВЕРЖДЕНО»

Комитет по конкурентной политике
Московской области

_____ С.Н. Журавлева

«__» _____ 20__ г.

ИЗВЕЩЕНИЕ О ПРОВЕДЕНИИ АУКЦИОНА № АЗ-КР/18-1036

на право заключения договора аренды земельного участка, государственная
собственность на который не разграничена, расположенного на территории
городского округа Красногорск Московской области,
вид разрешенного использования: бытовое обслуживание
(1 лот)

№ процедуры www.torgi.gov.ru **250618/6987935/03**

№ процедуры www.torgi.mosreg.ru **00300060102680**

Дата начала приема заявок: **26.06.2018**

Дата окончания приема заявок: **13.08.2018**

Дата аукциона: **16.08.2018**

г. Красногорск
2018 год

1. Правовое регулирование

Аукцион, открытый по составу Участников и форме подачи предложений, проводится в соответствии с требованиями:

- Гражданского кодекса Российской Федерации;
- Земельного кодекса Российской Федерации;
- Федерального закона от 26.07.2006 № 135-ФЗ «О защите конкуренции»;
- Закона Московской области от 07.06.1996 №23/96-ОЗ «О регулировании земельных отношений в Московской области»;
- решения Межведомственной комиссии по вопросам земельно-имущественных отношений в Московской области (протокол от 31.05.2018 № 21, п. 101);
- постановления Администрации городского округа Красногорск Московской области от 19.06.2018 № 1484/6 «О проведении аукциона на право заключения договора аренды земельного участка площадью 200+/-5 кв.м из земель населенных пунктов, государственная собственность на который не разграничена, кадастровый номер 50:11:0030306:952» (Приложение 1);
- иных нормативно правовых актов Российской Федерации и Московской области.

2. Сведения об аукционе

2.1. Арендодатель – орган местного самоуправления муниципального образования Московской области, принимающий решение о проведении аукциона, об отказе от проведения аукциона, об условиях аукциона (в том числе о начальной цене предмета аукциона, условиях и сроках договора аренды), отвечающий за соответствие земельного участка (лота) характеристикам, указанным в Извещении о проведении аукциона, за своевременное опубликование Извещения о проведении аукциона в порядке, установленном для официального опубликования (обнародования) муниципальных правовых актов по месту нахождения земельного участка, за заключение договора аренды земельного участка, в том числе за соблюдение сроков его заключения.

Наименование: [Администрация городского округа Красногорск Московской области.](#)

Адрес: 143404, Московская область, г. Красногорск, ул. Ленина, д. 4

Сайт: www.krasnogorsk-adm.ru

Адрес электронной почты: krasrn@mosreg.ru

Телефон: +7 (495) 562-72-30, +7 (495) 564-74-16 факс: +7 (495) 564-72-36.

Реквизиты для перечисления задатка Победителя аукциона или иного лица, с которым заключается договор аренды земельного участка в соответствии с Земельным Кодексом Российской Федерации:

Получатель платежа:

[Управление Федерального казначейства по Московской области](#)

(Администрация ГО Красногорск)

[ИНН 5024002077, КПП 502401001 ОКТМО 46744000,](#)

[КБК 912 111 05012 04 0000 120](#)

[Банк получателя: ГУ Банка России по ЦФО, БИК 044525000, р/счет № 40101810845250010102.](#)

2.2. Организатор аукциона – орган, осуществляющий функции по организации и проведению аукциона, утверждающий Извещение о проведении аукциона, состав Аукционной комиссии, в том числе обеспечивающий прием и возврат задатков в установленном порядке.

Наименование: [Комитет по конкурентной политике Московской области.](#)

Адрес: 143407, Московская область, г. Красногорск, бульвар Строителей, д. 1.

Сайт: www.zakaz-mo.mosreg.ru

Адрес электронной почты: zakaz-mo@mosreg.ru

Тел. /факс: +7 (498) 602-05-69.

2.3. Лицо, осуществляющее организационно - технические функции по организации и проведению аукциона – отвечает за соответствие организации и проведения аукциона требованиям действующего законодательства, соблюдение сроков размещения Извещения о проведении аукциона и документов, составляемых в ходе проведения аукциона на сайтах www.torgi.gov.ru, www.torgi.mosreg.ru.

Наименование: Государственное казенное учреждение Московской области «Региональный центр торгов» (сокращенное наименование - ГКУ «РЦТ»).

Адрес: 143441, Московская область, Красногорский район, п/о Путилково, 69-й км МКАД, бизнес-центр «Гринвуд», стр. 17, 5 этаж (Приложение 11).

Сайт: www.rctmo.ru

Адрес электронной почты: torgi@rctmo.ru

2.4. Объект (лот) аукциона: земельный участок, государственная собственность на который не разграничена, расположенный на территории городского округа Красногорск Московской области.

2.5. Предмет аукциона: право заключения договора аренды Объекта (лота) аукциона.

2.6. Сведения об Объекте (лоте) аукциона:

Лот № 1.

Местоположение (адрес): Московская область, р-н Красногорский, рп Нахабино, ул Молодежная, городской округ Красногорск.

Площадь, кв. м: 200.

Кадастровый номер: 50:11:0030306:952 (выписка из Единого государственного реестра недвижимости об объекте недвижимости от 18.04.2018 № 99/2018/93848321 – Приложение 2).

Сведения о правах на земельный участок: государственная собственность не разграничена (выписка из Единого государственного реестра недвижимости об объекте недвижимости от 18.04.2018 № 99/2018/93848321 – Приложение 2).

Сведения о земельном участке: указаны в выписке из Единого государственного реестра недвижимости об объекте недвижимости от 18.04.2018 № 99/2018/93848321 (Приложение 2), постановлении Администрации городского округа Красногорск Московской области от 19.06.2018 № 1484/6 «О проведении аукциона на право заключения договора аренды земельного участка площадью 200+/-5 кв.м из земель населенных пунктов, государственная собственность на который не разграничена, кадастровый номер 50:11:0030306:952» (Приложение 1), Заключении территориального управления Красногорского муниципального района Главного управления архитектуры и градостроительства Московской области от 25.04.2018 № 30Исх-10968/Т-06 (Приложение 4), письме Администрации городского округа Красногорск Московской области от 30.05.2018 № 146-01Исх-2664 (Приложение 4), в том числе:

- земельный участок находится в зоне с особыми условиями использования территории: санитарно-защитная зона предприятий, сооружений и иных объектов.

Использование земельного участка в соответствии с требованиями санитарно-эпидемиологических правил и нормативов СанПиН 2.2.1/2.1.1200-03 «Санитарно-защитные зоны и санитарная классификация предприятий, сооружений и иных объектов», утвержденных постановлением Главного государственного санитарного врача Российской Федерации от 25.09.2007 № 74.

Категория земель: земли населенных пунктов.

Вид разрешенного использования: бытовое обслуживание *(в соответствии с п. 17 ст. 39.8 Земельного кодекса Российской Федерации изменение вида разрешенного использования земельного участка не допускается).*

Фотоматериалы: Приложение 3.

Сведения о допустимых параметрах разрешенного строительства: указаны в Заключении территориального управления Красногорского муниципального района Главного управления архитектуры и градостроительства Московской области от 25.04.2018 № 30Исх-10968/Т-06 (Приложение 4).

Сведения о технических условиях подключения (технологического присоединения) объекта капитального строительства к сетям инженерно-технического обеспечения:

- водоснабжения и водоотведения указаны в письме ГКУ МО «АРКИ» (Приложение 5);

- теплоснабжения указаны в письме ГКУ МО «АРКИ» (Приложение 5);

- **газоснабжения** указаны в письме филиала «Красногорскмежрайгаз» ГУП МО «МОСОБЛГАЗ» от 04.05.2018 № 79/17 (Приложение 5);

- **электроснабжения** указаны в письме филиал АО «Мособлэнерго» - Красногорские электрические сети от 04.05.2018 № 10-4161/18 (Приложение 5).

Начальная цена предмета аукциона: 206 522,00 руб. (Двести шесть тысяч пятьсот двадцать два руб. 00 коп.), НДС не облагается.

«Шаг аукциона»: 6 195,00 руб. (Шесть тысяч сто девяносто пять руб. 00 коп).

Размер задатка для участия в аукционе по Объекту (лоту) аукциона: 206 522,00 руб. (Двести шесть тысяч пятьсот двадцать два руб. 00 коп.), НДС не облагается.

Срок аренды: 10 лет.

2.7. Адрес места приема/подачи Заявок:

Московская область, Красногорский район, п/о Путилково, 69-й км МКАД, бизнес-центр «Гринвуд», стр. 17, 5 этаж, Государственное казенное учреждение Московской области «Региональный центр торгов», тел. +7 (499) 795-77-53, доб. «2» (Приложение 11).

2.8. Дата и время начала приема/подачи Заявок: 26.06.2018 в 09 час. 00 мин¹.

понедельник - четверг с 09 час. 00 мин. до 18 час. 00 мин.

пятница и предпраздничные дни с 09 час. 00 мин. до 16 час. 45 мин.;

перерыв с 13 часов 00 минут до 14 час. 00 мин.

13.08.2018 с 09 час. 00 мин. до 16 час. 00 мин.

2.9. Дата и время окончания приема/подачи Заявок: 13.08.2018 в 16 час. 00 мин.

2.10. Место, дата и время окончания рассмотрения Заявок: Московская область, Красногорский район, 69 километр МКАД, Международный торгово-выставочный комплекс «Гринвуд», стр. 17, 5 этаж, Государственное казенное учреждение Московской области «Региональный центр торгов», аукционный зал, **16.08.2018 в 12 час. 00 мин.**

2.11. Дата и время начала регистрации Участников аукциона: Московская область, Красногорский район, 69 километр МКАД, Международный торгово-выставочный комплекс «Гринвуд», стр. 17, 5 этаж, Государственное казенное учреждение Московской области «Региональный центр торгов» **16.08.2018 с 12 час. 00 мин.**

2.12. Место проведения аукциона: Московская область, Красногорский район, 69 километр МКАД, Международный торгово-выставочный комплекс «Гринвуд», стр. 17, 5 этаж, Государственное казенное учреждение Московской области «Региональный центр торгов», аукционный зал.

2.13. Дата и время проведения аукциона: 16.08.2018 в 12 час. 30 мин.

3. Информационное обеспечение аукциона

3.1. Извещение о проведении аукциона размещается на официальном сайте торгов Российской Федерации в информационно-телекоммуникационной сети «Интернет» для размещения информации о проведении торгов www.torgi.gov.ru (далее – Официальный сайт торгов).

¹ Здесь и далее указано московское время.

3.2. Извещение о проведении аукциона публикуется Арендодателем в порядке, установленном для официального опубликования (обнародования) муниципальных правовых актов уставом муниципального образования, по месту нахождения Объекта (лота) :

– на официальном сайте Администрации городского округа Красногорск Московской области www.krasnogorsk-adm.ru;

– в газете «Красногорские вести».

3.3. Дополнительно информация об аукционе размещается:

- на Едином портале торгов Московской области www.torgi.mosreg.ru (далее – ЕПТ МО).

Все приложения к настоящему Извещению являются его неотъемлемой частью.

3.4. Осмотр Объекта (лота) аукциона производится без взимания платы и обеспечивается Организатором аукциона во взаимодействии с Арендодателем в период заявочной кампании.

Для осмотра Объекта (лота) аукциона с учетом установленных сроков лицо, желающее осмотреть Объект (лот) аукциона, направляет обращение (Приложение 8) на адрес электронной почты torgi@rctmo.ru с указанием следующих данных:

- тема письма: **Запрос на осмотр Объекта (лота) аукциона;**

- Ф.И.О. лица, уполномоченного на осмотр Объекта (лота) аукциона физического лица, руководителя юридического лица или их представителей);

- наименование юридического лица;

- адрес электронной почты, контактный телефон;

- дата аукциона;

- № Объекта (лота);

- местоположение (адрес) Объекта (лота) аукциона.

В течение 2 (двух) рабочих дней со дня поступления обращения Организатор аукциона оформляет «смотровое письмо» и направляет его по электронному адресу, указанному в обращении. В «смотровом письме» указывается дата осмотра и контактные сведения лица (представителя [Арендодателя](#)), уполномоченного на проведение осмотра.

4. Требования к Заявителям/Участникам аукциона

4.1. Заявителем/Участником аукциона может быть любое юридическое лицо независимо от организационно-правовой формы, формы собственности, места нахождения и места происхождения капитала или любое физическое лицо, в том числе индивидуальный предприниматель, претендующее на заключение договора и подавшее Заявку на участие в аукционе.

Аукцион является открытым по составу Участников.

5. Порядок, форма и срок приема /подачи /отзыва Заявок

ВНИМАНИЕ!

Условия аукциона, порядок и условия заключения договора аренды земельного участка с участником аукциона являются условиями публичной оферты, а подача заявки на участие в аукционе и внесение задатка в установленные в Извещении о проведении аукциона сроки и порядке являются акцептом оферты в соответствии со статьей 438 Гражданского кодекса Российской Федерации.

5.1. Для участия в аукционе с учетом требований, установленных Извещением о проведении аукциона, Заявителю необходимо представить следующие документы:

- Заявку на участие в аукционе по установленной в настоящем Извещении о проведении аукциона форме с указанием банковских реквизитов счета Заявителя для возврата задатка (Приложение 6);

- копии документов, удостоверяющих личность Заявителя (для физических лиц);

- надлежащим образом заверенный перевод на русский язык документов о государственной регистрации юридического лица в соответствии с законодательством иностранного государства в случае, если Заявителем является иностранное юридическое лицо;

- документы, подтверждающие внесение задатка (представление документов, подтверждающих внесение задатка, признается заключением соглашения о задатке).

5.2. Один Заявитель вправе подать только одну Заявку на участие в аукционе в отношении одного лота аукциона.

5.3. Подача Заявок Заявителями или их уполномоченными представителями осуществляется при предъявлении документа, удостоверяющего личность. Лица, желающие принять участие в аукционе, должны использовать форму Заявки на участие в аукционе (Приложение 6).

5.4. Заявки принимаются по месту и в срок приема/подачи Заявки, указанные в разделе 2 (пункты 2.7.-2.13.) Извещения о проведении аукциона. В случае подачи Заявки Заявителем посредством почтовой связи, риск несвоевременного ее поступления Организатору аукциона, несет Заявитель.

5.5. Ответственный сотрудник регистрирует Заявку в журнале регистрации заявок, присваивает ей соответствующий номер, указывает дату и время ее приема/подачи.

При подаче Заявителями Заявок на участие в аукционе, сотрудником, осуществляющим прием и оформление документов, консультации не проводятся.

5.6. Заявка, поступившая по истечении срока приема/подачи Заявки, возвращается в день ее поступления Заявителю или его уполномоченному представителю в порядке, предусмотренном для приема/подачи Заявки.

5.7. Заявка и прилагаемые к ней документы представляются Заявителем одновременно. Не допускается раздельная подача Заявки и прилагаемых к ней документов, представление дополнительных документов после подачи Заявки или замена ранее поданных документов без отзыва Заявки.

5.8. Заявитель вправе отозвать принятую Организатором аукциона Заявку на участие в аукционе в любое время до установленного в Извещении о проведении аукциона дня окончания срока приема/подачи Заявок (пункт 2.9.).

5.9. Отзыв принятой Заявки оформляется путем направления Заявителем в адрес Организатора аукциона уведомления в письменной форме (с указанием даты приема/подачи Заявки) за подписью Заявителя или уполномоченного им представителя и заверенного печатью Заявителя (при наличии). Уведомление об отзыве принятой Заявки принимается в установленные в Извещении о проведении аукциона дни и часы приема/подачи Заявок, аналогично порядку приема/подачи Заявок.

5.10. Заявка подается Заявителем по форме, которая установлена в Извещении о проведении аукциона (Приложение 6). Заявка должна быть заполнена по всем пунктам и подписана Заявителем или уполномоченным им представителем и заверена печатью Заявителя (при наличии).

5.11. Верность копий представляемых документов должна быть подтверждена оригиналом подписи Заявителя или уполномоченного им представителя и заверена печатью Заявителя (при наличии).

5.12. Заявка и документы, прилагаемые к ней, должны быть:

- сшиты в единую книгу, которая должна содержать сквозную нумерацию листов;
- заполнены разборчиво на русском языке и по всем пунктам;
- копии документов, входящие в состав Заявки, должны иметь четко читаемый текст;
- на прошивке заверены оригиналом подписи уполномоченного представителя Заявителя с указанием должности и расшифровкой Ф.И.О. (для юридических лиц) или оригиналом подписи Заявителя с указанием Ф.И.О. (для физических лиц) и печатью Заявителя (для юридических лиц (при наличии), с указанием количества листов.

5.13. При заполнении Заявки и оформлении документов не допускается применение факсимильных подписей.

5.14. Ответственность за достоверность представленной информации и документов несет Заявитель.

5.15. Поданные документы на участие в аукционе не возвращаются, за исключением случаев, указанных в пунктах 5.6, 5.8, 5.9 Извещения о проведении аукциона.

6. Условия допуска к участию в аукционе

Заявитель не допускается к участию в аукционе в следующих случаях:

- непредставление необходимых для участия в аукционе документов или представление недостоверных сведений;
- непоступление задатка на дату рассмотрения Заявок на участие в аукционе на счет, указанный в пункте 7.5. настоящего Извещения о проведении аукциона;

- подача Заявки на участие в аукционе лицом, которое в соответствии с Земельным кодексом Российской Федерации и другими федеральными законами не имеет права быть Участником аукциона и приобрести земельный участок в аренду;

- наличие сведений о Заявителе, об учредителях (участниках), о членах коллегиальных исполнительных органов Заявителя, лицах, исполняющих функции единоличного исполнительного органа Заявителя, являющегося юридическим лицом, в реестре недобросовестных участников аукциона.

7. Порядок внесения и возврата задатка

7.1. Для участия в аукционе устанавливается требование о внесении задатка. Заявители обеспечивают поступление задатков в порядке и в сроки, указанные в настоящем Извещении о проведении аукциона.

7.2. Документом, подтверждающим внесение задатка, является платежное поручение, квитанция об оплате или иной документ, подтверждающие перечисление задатка, с отметкой банка о его исполнении.

7.3. Представление документов, подтверждающих внесение задатка, признается заключением соглашения о задатке (Приложение 7).

7.4. Плательщиком денежных средств в качестве задатка может быть исключительно Заявитель. Не допускается перечисление денежных средств в качестве задатка иными лицами. Перечисленные денежные средства иными лицами, кроме Заявителя, будут считаться ошибочно перечисленными денежными средствами и возвращены плательщику.

7.5. Денежные средства в качестве задатка для участия в аукционе вносятся Заявителем платежом на расчетный счет по следующим банковским реквизитам:

Получатель платежа: МЭФ Московской области (л/с 05868217110 - Государственное казенное учреждение Московской области «Региональный центр торгов»),
ОГРН 1145024006577, ИНН 5024147611, КПП 502401001,
р/с 40302810845254000001, БИК 044525000,
Банк получателя: ГУ Банка России по ЦФО

В связи с отсутствием КБК при заполнении полей (104, 105) платежного поручения (квитанции об оплате) для перечисления задатка рекомендуется указывать в соответствующих полях КБК - «0», ОКТМО - «0».

Назначение платежа: «Задаток для участия в аукционе «__»_____ 20__ (дата аукциона), № лота __ по Соглашению о задатке от «__»_____ 20__ №__» (при наличии реквизитов Соглашения о задатке), НДС не облагается».

7.6. Информацией о поступлении денежных средств от Заявителя в качестве задатка в установленные сроки на расчетный счет, указанный в п.7.5. настоящего Извещения о проведении аукциона, является справка получателя платежа, предоставляемая на рассмотрение Аукционной комиссии.

7.7. Задаток Заявителя, подавшего Заявку с опозданием (после окончания установленного срока приема/подачи Заявок), возвращается такому Заявителю в порядке, установленном для Участников аукциона.

7.8. Задаток Заявителя, отзывавшего Заявку до окончания срока приема/подачи Заявок (пункт 2.9.), возвращается такому Заявителю в течение 3 (трех) рабочих дней со дня поступления уведомления об отзыве Заявки на участие в аукционе. В случае отзыва Заявки Заявителем позднее дня окончания срока приема/подачи Заявок задаток возвращается в порядке, установленном для Участников аукциона (пункт 7.10.).

7.9. Задаток Заявителя, не допущенного к участию в аукционе, возвращается такому Заявителю в течение 3 (трех) рабочих дней со дня оформления (подписания) протокола рассмотрения заявок на участие в аукционе.

7.10. Задаток лицам, участвовавшим в аукционе, но не победившим в нем, возвращается в течение 3 (трех) рабочих дней со дня подписания протокола о результатах аукциона.

7.11. Задаток Участникам, не участвовавшим в аукционе, возвращается в срок, предусмотренном п. 7.10. Извещения о проведении аукциона.

7.12. Задаток, внесенный лицом, признанным Победителем аукциона, задаток, внесенный иным лицом, с которым договор аренды земельного участка заключается в соответствии с пунктом 13, 14 или 20 статьи 39.12 Земельного кодекса Российской Федерации, засчитываются в счет арендной платы за него.

Задатки, внесенные этими лицами, уклонившимися от заключения договора аренды земельного участка, не возвращаются.

7.13. В случае принятия Арендодателем решения об отказе в проведении аукциона, поступившие задатки возвращаются Заявителям в течение 3 (трех) рабочих дней с даты принятия такого решения.

7.14. В случае изменения реквизитов Заявителя/Участника аукциона для возврата задатка, указанных в Заявке, Заявитель/Участник направляет в адрес Организатора аукциона уведомление об их изменении, при этом задаток возвращается Заявителю/Участнику в порядке, установленном настоящим разделом.

8. Аукционная комиссия

8.1. Аукционная комиссия формируется Организатором аукциона и осуществляет следующие полномочия:

- обеспечивает в установленном порядке проведение аукциона;
- рассматривает Заявки на предмет соответствия требованиям, установленным Извещением о проведении аукциона, и соответствия Заявителя требованиям, предъявляемым к Участникам, устанавливает факты соответствия полноте и срокам поступления на счет получателя платежей денежных средств от Заявителей для оплаты задатков;
- принимает решение о признании Заявителей Участниками аукциона или об отказе в допуске Заявителей к участию в аукционе, которое оформляется протоколом рассмотрения заявок, подписываемое Аукционной комиссией не позднее одного дня со дня рассмотрения Заявок и размещается на Официальном сайте торгов, на ЕПТ МО не позднее, чем на следующий день после дня подписания указанного протокола;
- направляет (выдает) Заявителям, признанными Участниками аукциона и Заявителям, не допущенным к участию в аукционе, уведомления о принятых решениях в отношении их не позднее дня, следующего за днем подписания протокола рассмотрения заявок;
- выбирает Аукциониста путем открытого голосования;
- составляет Протокол о результатах аукциона, один из которых передает Победителю аукциона или уполномоченному представителю под расписку в день проведения аукциона.

8.2. Аукционная комиссия правомочна осуществлять функции и полномочия, если на ее заседании присутствует не менее пятидесяти процентов общего числа ее членов, при этом общее число членов Аукционной комиссии должно быть не менее пяти человек.

9. Порядок проведения аукциона

9.1. На регистрацию для участия в аукционе допускаются Участники аукциона или их уполномоченные представители при предъявлении документа, удостоверяющего личность:

- физические лица и индивидуальные предприниматели, при предъявлении паспорта;
- представители юридических лиц, имеющие право действовать от имени юридических лиц без доверенности (руководитель, директор и т.п.) при подтверждении своих полномочий в установленном порядке, в том числе при предъявлении паспорта;
- представители физических и юридических лиц, индивидуальных предпринимателей, имеющие право действовать от имени физических и юридических лиц, индивидуальных предпринимателей на основании доверенности, оформленной в соответствии с действующим законодательством (Приложение 10), при предъявлении паспорта.

9.2. Аукцион проводится путем повышения начальной цены предмета аукциона, указанной в Извещении о проведении аукциона, на «шаг аукциона».

9.3. Аукцион проводится в следующем порядке:

- до начала аукциона Участники или их уполномоченные представители должны пройти регистрацию и получить пронумерованные карточки Участника аукциона;
- в аукционный зал допускаются зарегистрированные Участники аукциона, а также иные лица, по решению Аукционной комиссии;
- аукцион начинается с объявления представителем Аукционной комиссии о проведении аукциона и представления Аукциониста;
- Аукционистом оглашается порядок проведения аукциона, номер (наименование) Объекта (лота), его краткая характеристика, начальная цена предмета аукциона, «шаг аукциона», а также номера карточек Участников аукциона по данному Объекту (лоту) аукциона;
- при объявлении Аукционистом начальной цены предмета аукциона, Участникам аукциона предлагается заявить цену предмета аукциона, увеличенную в соответствии с «шагом аукциона», путем поднятия карточек;

- Аукционист объявляет номер карточки Участника аукциона, который первый поднял карточку после объявления Аукционистом начальной цены предмета аукциона, увеличенную в соответствии с «шагом аукциона»;

- каждая последующая цена предмета аукциона, превышающая предыдущую цену на «шаг аукциона», заявляется Участниками аукциона путем поднятия карточек;

- если до трехкратного объявления последней подтвержденной цены предмета аукциона ни один из Участников аукциона не заявил о своем намерении предложить более высокую цену предмета аукциона (не поднял карточку), аукцион завершается;

- по завершении аукциона Аукционист объявляет Победителя аукциона, номер его карточки и называет размер предложенной им цены предмета аукциона.

9.4. Победителем аукциона признается Участник аукциона, предложивший наибольшую цену предмета аукциона, номер карточки которого был назван Аукционистом последним.

9.5. Во время проведения аукциона его Участникам запрещено покидать аукционный зал, передвигаться по аукционному залу, осуществлять действия, препятствующие проведению аукциона Аукционистом, общаться с другими Участниками аукциона и разговаривать по мобильному телефону, при этом звук мобильного телефона должен быть отключен, осуществлять видео или фотосъемку без уведомления Аукционной комиссии.

9.6. Участники, нарушившие порядок (п.9.5.), и получившие дважды предупреждение от Аукционной комиссии могут быть удалены из аукционного зала по решению Аукционной комиссии, что отражается в Протоколе о результатах аукциона.

9.7. В ходе аукциона Участник имеет право совершить 1 (один) звонок по телефону или задать вопрос Аукционной комиссии, предварительно обратившись к ней. В этом случае аукцион приостанавливается не более чем на 3 (три) минуты.

9.8. Результаты аукциона оформляются Протоколом о результатах аукциона, который размещается в порядке, установленном разделом 3 Извещения о проведении аукциона в течение одного рабочего дня со дня его подписания.

9.9. Аукцион признается несостоявшимся в случаях, если:

- по окончании срока подачи заявок на участие в аукционе была подана одна Заявка;

- на основании результатов рассмотрения Заявок на участие в аукционе принято решение о допуске к участию в аукционе и признании Участником только одного Заявителя (Единственный участник);

- в аукционе участвовал только один Участник (Участник единственно принявший участие в аукционе);

- по окончании срока подачи заявок на участие в аукционе не было подано ни одной Заявки

- на основании результатов рассмотрения Заявок принято решение об отказе в допуске к участию в аукционе всех Заявителей;

- при проведении аукциона не присутствовал ни один из Участников аукциона;

- после трехкратного объявления предложения о начальной цене предмета аукциона не поступило ни одного предложения о цене предмета аукциона, которое предусматривало бы более высокую цену предмета аукциона.

9.10. **Арендодатель / Организатор аукциона** вправе объявить о проведении повторного аукциона в случае, если аукцион был признан несостоявшимся и лицо, подавшее единственную Заявку на участие в аукционе, Заявитель, признанный Единственным участником аукциона, или Участник единственно принявший участие в аукционе в течение 30 (тридцати) дней со дня направления им проекта договора аренды земельного участка не подписали и не представили Арендодателю указанные договоры. При этом условия повторного аукциона могут быть изменены.

10. Условия и сроки заключения договора аренды земельного участка

10.1. Заключение договора аренды земельного участка (Приложение 9) осуществляется в порядке, предусмотренном Гражданским кодексом Российской Федерации, Земельным кодексом Российской Федерации.

10.2. Арендодатель направляет Победителю аукциона или Участнику единственно принявшему участие в аукционе 3 (три) экземпляра подписанного проекта договора аренды земельного участка в десятидневный срок со дня составления (подписания) протокола о результатах аукциона.


10.3. В случае, если по окончании срока подачи Заявок на участие в аукционе подана только одна Заявка на участие в аукционе, при условии соответствия Заявки и Заявителя, подавшего указанную Заявку, всем требованиям, указанным в Извещении о проведении аукциона, Арендодатель в течение 10 (десяти) дней со дня рассмотрения указанной Заявки направляет Заявителю 3 (три) экземпляра подписанного договора аренды земельного участка. При этом размер ежегодной арендной платы по договору аренды земельного участка определяется в размере, равном начальной цене предмета аукциона.

10.4. Не допускается заключение договора аренды земельного участка ранее чем через 10 (десять) дней со дня размещения информации о результатах аукциона на Официальном сайте торгов.

10.5. Победитель аукциона или иное лицо, с которым заключается договор аренды земельного участка в соответствии с Земельным кодексом Российской Федерации, обязаны подписать договор аренды земельного участка в течение 30 (тридцати) дней со дня направления такого договора.

10.6. Если договор аренды земельного участка в течение 30 (тридцати) дней со дня направления проекта договора аренды земельного участка Победителю аукциона не был им подписан и представлен Арендодателю, Арендодатель предлагает заключить указанный договор иному Участнику аукциона, который сделал предпоследнее предложение о цене предмета аукциона, по цене, предложенной Победителем аукциона.

10.7. В случае, если Победитель аукциона или иное лицо, с которым заключается договор аренды земельного участка в соответствии с Земельным кодексом Российской Федерации, в течение 30 (тридцати) дней со дня направления Арендодателем проекта указанного договора аренды, не подписал и не представил Арендодателю указанный договор, Арендодатель в течение 5 (пяти) рабочих дней со дня истечения этого срока направляет сведения в Управление Федеральной антимонопольной службы по Московской области (в соответствии с постановлением Правительства Российской Федерации от 02.03.2015 № 187 «О внесении изменений в Положение о Федеральной антимонопольной службе») для включения в реестр недобросовестных Участников аукциона.



АДМИНИСТРАЦИЯ
ГОРОДСКОГО ОКРУГА КРАСНОГОРСК
МОСКОВСКОЙ ОБЛАСТИ
ПОСТАНОВЛЕНИЕ

19.06.2018 № 1484/6

О проведении аукциона на право заключения договора аренды земельного участка площадью 200+/-5 кв.м из земель населенных пунктов, государственная собственность на который не разграничена, кадастровый номер 50:11:0030306:952

В соответствии с Гражданским кодексом Российской Федерации Земельным Кодексом Российской Федерации от 25.10.2001 № 136-ФЗ, Федеральным законом от 25.10.2001 № 137-ФЗ «О введении в действие Земельного кодекса Российской Федерации», Федеральным законом от 06.10.2003 № 131-ФЗ «Об общих принципах организации местного самоуправления в Российской Федерации», Законом Московской области от 07.06.1996 № 23/96-ОЗ «О регулировании земельных отношений в Московской области», Уставом городского округа Красногорск Московской области, на основании Соглашения о взаимодействии при подготовке, организации и проведении торгов и иных конкурентных процедур между Комитетом по конкурентной политике Московской области, Государственным казенным учреждением Московской области «Региональный центр торгов» и Администрацией Красногорского муниципального района Московской области от 06.04.2015 №36-0604/2015, выписки из Единого государственного реестра недвижимости об объекте недвижимости, протокола Межведомственной комиссии по вопросам земельно-имущественных отношений в Московской области № 21 от 31.05.2018г. (п.101), **постановляю:**

1. Провести аукцион, открытый по составу участников и открытый по форме подачи предложений о цене на право заключения договора аренды земельного участка, государственная собственность на который не разграничена, расположенного по адресу: Московская область, Красногорский район, рп Нахабино, ул.Молодежная, городской округ Красногорск, площадью 200+/-5 (двести плюс минус пять) квадратных метров с кадастровым номером 50:11:0030306:952. Категория земель – земли населенных пунктов. Разрешенный вид использования – «бытовое обслуживание».

2. Установить:

* 006282

2.1. Начальную цену предмета аукциона, указанного в п.1 настоящего постановления, 206 522 руб. (двести шесть тысяч пятьсот двадцать два рубля 00 коп.), НДС не облагается, в размере ежегодной арендной платы за земельный участок.

2.2. Размер задатка 206 522 руб. (двести шесть тысяч пятьсот двадцать два рубля 00 коп.), НДС не облагается.

2.3. «Шаг аукциона» 6 195 руб. (шесть тысяч сто девяносто пять рублей 00 коп.), в пределах 3% начальной цены предмета аукциона.

2.4. Срок аренды земельного участка 10 (десять) лет.

3. Установить ограничение в использовании земельного участка в соответствии с СанПиН 2.2.1/2.1.1.1200-03, в связи с расположением земельного участка в санитарно-защитной зоне предприятий, сооружений и иных объектов.

4. Установить в качестве Организатора аукциона, указанного в п.1 настоящего постановления орган, уполномоченный на осуществление функций по организации и проведению аукциона - Комитет по конкурентной политике Московской области (далее – Организатор аукциона).

5. Управлению земельных отношений администрации городского округа Красногорск направить настоящее постановление и необходимые документы на земельный участок Организатору аукциона для организации и проведения аукциона на право заключения договора аренды.

6. Управлению земельных отношений администрации городского округа Красногорск опубликовать информацию о проведении аукциона, указанного в п.1 настоящего постановления, в газете «Красногорские вести», а также на официальном сайте Администрации городского округа Красногорск Московской области www.krasnogorsk-adm.ru.

7. Администрации городского округа Красногорск Московской области по итогам аукциона заключить с победителем или единственным участником аукциона договор аренды земельного участка, а также проинформировать Организатора аукциона о заключении договора аренды земельного участка.

Глава городского округа Красногорск

Р.Ф.Хабиров

Верно
Заместитель начальника
управления делами
- начальник общего отдела



Л.В.Пшонкина

Исполнитель

Д.М.Суслин

Разослано: в дело-2, прокуратура, Феоктистову, Суслину, Росреестр

Выписка из ЕГРН об объекте недвижимости

Стр. 1 из 6

ФГИС ЕГРН

полное наименование органа регистрации прав

Раздел 1

Выписка из Единого государственного реестра недвижимости об объекте недвижимости
Сведения о характеристиках объекта недвижимости

На основании запроса от 17.04.2018 г., поступившего на рассмотрение 18.04.2018 г., сообщаем, что согласно записям Единого государственного реестра недвижимости:

Земельный участок		
Лист № <u>1</u> Раздела <u>1</u>	Всего листов раздела <u>1</u> :	Всего листов выписки: _____
18.04.2018 № 99/2018/93848321		
Кадастровый номер:	50:11:0030306:952	

Номер кадастрового квартала:	50:11:0030306	
Дата присвоения кадастрового номера:	04.04.2018	
Ранее присвоенный государственный учетный номер:	данные отсутствуют	
Адрес:	Московская область, Р-н Красногорский, рп Нахабино, ул Молодежная, городской округ Красногорск	
Площадь:	200 +/- 5 кв. м	
Кадастровая стоимость, руб.:	826090	
Кадастровые номера расположенных в пределах земельного участка объектов недвижимости:	данные отсутствуют	
Кадастровые номера объектов недвижимости, из которых образован объект недвижимости:	данные отсутствуют	
Кадастровые номера образованных объектов недвижимости:	данные отсутствуют	
Сведения о включении объекта недвижимости в состав предприятия как имущественного комплекса:		

Государственный регистратор	ФГИС ЕГРН
полное наименование должности	инициалы, фамилия
	подпись

М П

Выписка из ЕГРН об объекте недвижимости

Стр. 2 из 6

Раздел 1

Выписка из Единого государственного реестра недвижимости об объекте недвижимости
Сведения о характеристиках объекта недвижимости

Земельный участок		<small>(код объекта недвижимости)</small>	
Лист № <u>1</u> Раздела <u>1</u>	Всего листов раздела <u>1</u> :	Всего разделов: _____	Всего листов выписки: _____
<u>18.04.2018 № 99/2018/93848321</u>			
Кадастровый номер:		<u>50:11:0030306:952</u>	
Категория земель:		Земли населённых пунктов	
Виды разрешенного использования:		бытовое обслуживание	
Сведения о кадастровом инженере:		Зюзин Игорь Викторович №50-10-41	
Сведения о лесах, водных объектах и об иных природных объектах, расположенных в пределах земельного участка:		данные отсутствуют	
Сведения о том, что земельный участок полностью или частично расположен в границах зоны с особыми условиями использования территории или территории объекта культурного наследия		данные отсутствуют	
Сведения о том, что земельный участок расположен в границах особой экономической зоны, территории опережающего социально-экономического развития, зоны территориального развития в Российской Федерации, игорной зоны:		данные отсутствуют	
Сведения о том, что земельный участок расположен в границах особо охраняемой природной территории, охотничьих угодий, лесничества, лесопарков:		данные отсутствуют	
Сведения о результатах проведения государственного земельного надзора:		данные отсутствуют	
Сведения о расположении земельного участка в границах территории, в отношении которой утвержден проект межевания территории:		данные отсутствуют	
Государственный регистратор		ФГИС ЕГРН	
полное наименование должности		подпись	
		инициалы, фамилия	
		М.П.	

Выписка из ЕГРН об объекте недвижимости

Стр. 3 из 6

Раздел 1

Выписка из Единого государственного реестра недвижимости об объекте недвижимости Сведения о характеристиках объекта недвижимости

Земельный участок		
Лист № _____	Раздела <u>1</u>	Всего листов раздела <u>1</u> : _____
18.04.2018 № 99/2018/93848321		Всего разделов: _____
Кадастровый номер:		50:11:0030306:952

Условный номер земельного участка:	данные отсутствуют
Сведения о принятии акта и (или) заключении договора, предусматривающих предоставление в соответствии с земельным законодательством исполнительным органом государственной власти или органом местного самоуправления находящегося в государственной или муниципальной собственности земельного участка для строительства наемного дома социального использования или наемного дома коммерческого использования:	данные отсутствуют
Сведения о том, что земельный участок или земельные участки образованы на основании решения об изъятии земельного участка и (или) расположенного на нем объекта недвижимости для государственных или муниципальных нужд:	данные отсутствуют
Сведения о том, что земельный участок образован из земель или земельного участка, государственная собственность на которые не разграничена:	данные отсутствуют
Сведения о наличии земельного спора о местоположении границ земельных участков:	данные отсутствуют
Статус записи об объекте недвижимости:	Сведения об объекте недвижимости имеют статус "актуальные"
Особые отметки:	Сведения необходимые для заполнения раздела 2 отсутствуют. Сведения необходимые для заполнения раздела 4 отсутствуют. Сведения необходимые для заполнения раздела 4.1 отсутствуют. Сведения необходимые для заполнения раздела 4.2 отсутствуют.
Получатель выписки:	АДМИНИСТРАЦИЯ ГОРОДСКОГО ОКРУГА КРАСНОГОРСК МОСКОВСКОЙ ОБЛАСТИ

Государственный регистратор	подпись	ФГИС ЕГРН
полное наименование должности		инициалы, фамилия
		М.П.

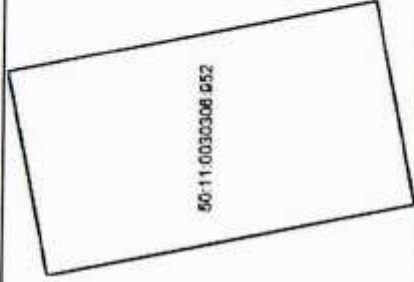
Выписка из ЕГРН об объекте недвижимости

Стр. 4 из 6

Раздел 3

Выписка из Единого государственного реестра недвижимости об объекте недвижимости
 Описание местоположения земельного участка

Земельный участок		
Лист № <u>18.04.2018</u> Раздела <u>3</u>	(из объекта недвижимости)	
№ <u>99/2018/93848321</u>	Всего листов раздела <u>3</u> :	Всего листов выписки: <u> </u>
Кадастровый номер:		<u>50:11:0030306:952</u>

План (чертеж, схема) земельного участка	
	
Масштаб 1: данные отсутствуют	Условные обозначения:

Государственный регистратор	ФГИС ЕГРН
полное наименование должности	инициалы, фамилия
	подпись

М.П.

Выписка из ЕГРН об объекте недвижимости

Стр. 5 из 6

Раздел 3.1

Выписка из Единого государственного реестра недвижимости об объекте недвижимости Описание местоположения земельного участка

Земельный участок	
Лист № <u>3.1</u> Раздела <u>3.1</u>	Всего листов раздела <u>3.1</u> : _____
18.04.2018 № 99/2018/93848321	Всего листов выписки: _____
Кадастровый номер:	50:11:0030306:952

Описание местоположения границ земельного участка						Сведения об адресах правообладателей смежных земельных участков
Номер п/п	Номер точки	Дирекционный угол	Горизонтальное проложение, м	Описание закрепления на местности	Кадастровые номера смежных участков	
1	2	3	4	5	6	7
	начальная	конечная				8
1	1	2	данные отсутствуют	данные отсутствуют	данные отсутствуют	данные отсутствуют
2	2	3	данные отсутствуют	данные отсутствуют	данные отсутствуют	данные отсутствуют
3	3	4	данные отсутствуют	данные отсутствуют	данные отсутствуют	данные отсутствуют
4	4	1	данные отсутствуют	данные отсутствуют	данные отсутствуют	данные отсутствуют

Государственный регистратор	ФГИС ЕГРН
полное наименование должности	инициалы, фамилия
	подпись
	М.П.

Выписка из ЕГРН об объекте недвижимости

Стр. 6 из 6

Раздел 3.2

Выписка из Единого государственного реестра недвижимости об объекте недвижимости Описание местоположения земельного участка

Земельный участок			
Лист №	Раздела	(наименование объекта недвижимости)	
18.04.2018	3.2	Всего листов раздела	3.2:
№ 99/2018/03848321		Всего разделов:	
Кадастровый номер:	50:11:0030306:952		

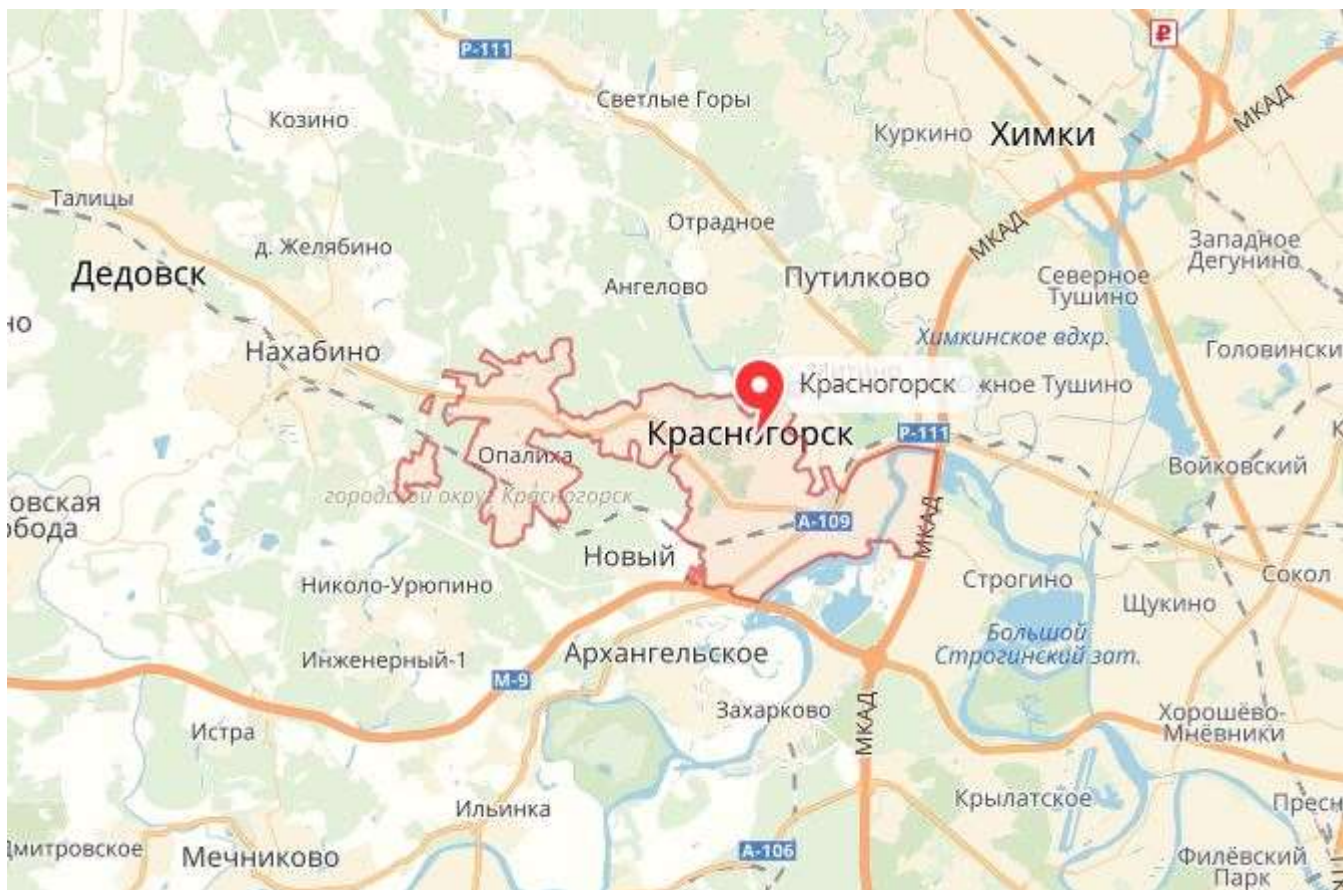
Сведения о характерных точках границы земельного участка

Система координат: МСК-50, зона 2
Зона №

Номер точки	Координаты		Описание закрепления на местности	Средняя квадратическая погрешность определения координат характерных точек границ земельного участка, м
	X	Y		
1	2	3	4	5
1	479002.75	2166231.45	данные отсутствуют	0.1
2	479004.82	2166241.74	данные отсутствуют	0.1
3	478986.14	2166245.48	данные отсутствуют	0.1
4	478984.07	2166235.19	данные отсутствуют	0.1

Государственный регистратор		ФГИС ЕГРН	
полное наименование должности		инициалы, фамилия	
		М.П.	

Фотоматериалы





МСЭД

**ГЛАВНОЕ УПРАВЛЕНИЕ АРХИТЕКТУРЫ И
ГРАДОСТРОИТЕЛЬСТВА МОСКОВСКОЙ ОБЛАСТИ
(ГЛАВАРХИТЕКТУРА МОСКОВСКОЙ ОБЛАСТИ)**

ул. Кулакова д.20, стр.1
г. Москва, 123181

тел. (498) 602-84-70
факс (498) 602-84-70
e-mail: glavvarh@mosreg.ru

Заместителю главы администрации
городского округа Красногорск
Московской области

Д.В. Феоктистову

Уважаемый Дмитрий Валерьевич!

Главное управление архитектуры и градостроительства Московской области, рассмотрев Ваше обращение от 19.04.2018 № 146-01Исх-1949, на основании распоряжения Министерства имущественных отношений Московской области от 19.01.2017 № 13ВР-44 в пределах представленных полномочий предоставляет информацию об о наличии ограничений по оборотоспособности и предельных параметрах разрешенного строительства на земельный участок с кадастровым номером 50:11:0030306:952 площадью 200 кв.м, расположенный по адресу: Московская область, р-н Красногорский, рп Нахабино, ул. Молодежная, городской округ Красногорск.

Приложение: заключение на 4 листах.

Начальник территориального управления
Красногорского муниципального района

Ю.П. Кириенко

Агапова М.Я.
8 495 562 1183

Заключение территориального управления
Красногорского муниципального района Главархитектуры МО
по оборотоспособности, градостроительных ограничениях и
предельных параметрах строительства земельных участков

Заявленная цель: о наличии ограничений по оборотоспособности, градостроительных ограничениях и предельных параметрах строительства для проведения аукциона

- кадастровый номер: 50:11:0030306:952
- площадь 200 кв.м.
- категория земель: «Земли населённых пунктов»
- вид разрешенного использования: «бытовое обслуживание»
- наименование объекта (объектов), планируемого (планируемых) к размещению: -
- адрес (место расположения): Московская область, р-н Красногорский, рп Нахабино, ул. Молодежная, городской округ Красногорск - описание земельного участка: по данным публичной кадастровой карты з/у свободен от застройки.

Таблица 1 «Сведения об ограничениях в соответствии с п.1, 4, 7, 14 ч. 5, ч. 8 ст.27 и ч.12 ст.85 ЗК РФ».

№	Сведения	Источник информации	Реквизиты правовых актов (для п.1.1, 4.1- информация о стадии разработки и сроках утверждения проектов ДПП, ДТЗ и др)
1.	О нахождении земельного участка в границах территорий общего пользования по утвержденным ДПП, ПЗЗ и ППТ. Не расположен	ПЗЗ г.о. Красногорск	Утверждены Решением Совета депутатов г.о. Красногорск 30.11.2017 №322/20
1.1.	Дополнительная информация - о планируемом или фактическом использовании земельного участка в границах территорий общего пользования, которыми беспрепятственно пользуется неограниченный круг лиц (в том числе площади, улицы, проезды, набережные, береговые полосы водных объектов общего пользования, скверы, бульвары). Не планируется	Публичная кадастровая карта	
2.	О нахождении земельного участка в границах особо охраняемых природных территорий (при наличии установленных границ и режимов использования) Не расположен	СТП МО(ООПТ)	постановление Правительства МО от 11.02.2009 №106/5.
3.	О нахождении на земельном участке особо ценных объектов культурного наследия народов Российской Федерации, объектами, включенными в Список всемирного	Федеральный закон "Об объектах культурного наследия (памятниках истории и культуры) народов	

	наследия, историко-культурными заповедниками, объектами археологического наследия, музеями-заповедниками. Отсутствуют	Российской Федерации" от 25.06.2002 N 73-ФЗ, Единый государственный реестр объектов культурного наследия (памятников истории и культуры) народов Российской Федерации	
4.	О нахождении земельного участка в составе земель, предназначенных для нужд организации всех видов транспорта. Не расположен	СТП ТО МО	постановление Правительства МО от 25.03.2016 №230/8
4.1.	Дополнительная информация - о планируемом использовании земельного участка для нужд организации объектов транспорта местного значения Не планируется	Проект Генплана г/о. Красногорск (2 этап)	Публичные слушания не проводились.
5.	Земельный участок не расположен в границах зоны с особыми условиями территории в соответствии с СП 2.1.4.2625-10 и иными актами в сфере санитарного законодательства	-	
6.	О нахождении земельного участка в составе земель лесного фонда Наложение отсутствует	ИСОГД Московской области	Распоряжение Главархитектуры МО от 30.06.2017 №31-РВ-129

Таблица 2 «Планировочные ограничения и режимы использования».

№	Сведения	Источник информации (топографический план, публичная кадастровая карта, ДТП, ПЗЗ, СП, СанПиН, СНиП и иные)	Реквизиты правовых актов (при наличии)	Режимы использования, планировочные ограничения, информация о соответствии установленным видам функционального назначения, регламентам территориальных зон, сведения из градостроительных регламентов, соответствие ППТ.

1.	О нахождении земельного участка в зонах с особыми условиями использования территории: СЗЗ предприятий, сооружений и иных объектов	ПЗЗ г.о. Красногорск, карта ЗОУИТ	Постановление Главного государственного санитарного врача Российской Федерации от 25 сентября 2007 г. N 74 г. Москва	СанПиН 2.2.1/2.1.1.1200-03.
2.	О нахождении земельного участка в функциональной зоне (зонах) по генеральному плану: -	Генплан г/о. Красногорск	Не утвержден	
2.1	Дополнительная информация о планируемом использовании земельного участка в соответствии с разрабатываемым генеральным планом: "Ж-1" - зона многоквартирной жилой застройки В границах населенного пункта р.п. Нахабино	Проект Генплана г/о. Красногорск	Публичные слушания не проводились.	ВРИ земельного участка соответствует функциональной зоне
3.	О нахождении земельного участка в территориальной зоне (зонах) по ПЗЗ: "Ж-1" - зона многоквартирной жилой застройки	ПЗЗ г.о. Красногорск	Утверждены решением Совета депутатов г.о. Красногорск 30.11.2017 №322/20	ВРИ основной, предельная площадь по регламенту 200-100000 кв.м
4.	Об утвержденных ППТ и (или) ПМТ	Не разрабатывался		
4.1	Дополнительная информация о планируемом использовании земельного участка в соответствии с ППТ и (или) ПМТ	Отсутствует		

Таблица 3 «Предельные параметры разрешенного строительства, реконструкции».

№ п/п	Планируемый к строительству объект (объекты) недвижимости	Рекомендуемые предельные параметры разрешенного строительства (ч.1 ст. 38 Градостроительного кодекса РФ)	Источник информации (указываются утвержденные в установленном порядке ПЗЗ, ППТ, РНГП, СП. В случае отсутствия утвержденных документов, указать о разработке в соответствии с госпрограммой и о планируемой зоне)
-------	---	--	--

бытовое обслуживание, код 3.3	Предельные минимальные и (или) максимальные размеры земельных участков 200-100000 кв.м	ПЗЗ городского округа Красногорск. Утверждены Решением Совета депутатов г.о. Красногорск 30.11.2017 №322/20 Регламент территориальной зоны Ж-1
	Минимальные отступы от границ земельного участка 3 м	
	Предельное количество этажей или предельная высота зданий, строений, сооружений: 9 этажей	
	Максимальный процент застройки в границах 75%	

Вывод: Ограничения оборотоспособности земельного участка отсутствуют. ВРИ земельного участка относится к основным ВРИ градостроительного регламента территориальной зоны утвержденных Правил землепользования и застройки.

Начальник территориального управления
Красногорского муниципального района


Ю.П. Кириенко

Агапова М.Я.
8 495 562 1183



МСЭД

146-01/лех-2664
от 30.05.2018г

АДМИНИСТРАЦИЯ
ГОРОДСКОГО ОКРУГА КРАСНОГОРСК
МОСКОВСКОЙ ОБЛАСТИ

ул. Ленина, д.4, г. Красногорск,
Московская обл., 143404

Тел.: (495) 562-72-30, (495) 564-74-16, факс: (495) 564-72-36
E-mail: krasn@mosreg.ru

Заместителю председателя Комитета по
конкурентной политике Московской
области
С.Н.Журавлевой

Уважаемая Светлана Николаевна!

Администрация городского округа Красногорск на основании Акта осмотра земельного участка от 29.05.2018г. сообщает, что на земельном участке площадью 200 кв.м, с кадастровым номером 50:11:0030306:952, расположенный по адресу: Московская область, р-н Красногорский, рп Нахабино, ул.Молодежная, городской округ Красногорск, категория земель: земли населенных пунктов, с разрешенным использованием: «бытовое обслуживание», здания, строения, сооружения, объекты незавершенного строительства, принадлежащие гражданам или юридическим лицам отсутствуют.

Заместитель главы администрации

Д.В.Феоктистов

А.А.Богданова
8-495-562-11-25

МИНИСТЕРСТВО ЖИЛИЩНО-КОММУНАЛЬНОГО ХОЗЯЙСТВА МОСКОВСКОЙ ОБЛАСТИ

**ГОСУДАРСТВЕННОЕ КАЗЕННОЕ УЧРЕЖДЕНИЕ
МОСКОВСКОЙ ОБЛАСТИ
«АГЕНТСТВО РАЗВИТИЯ КОММУНАЛЬНОЙ
ИНФРАСТРУКТУРЫ»**



143402, Московская область, г. Красногорск
Бульвар Строителей, дом 4, стр. 1, секция «А»

Тел. 8 (498) 602-28-28
E-mail: arki@mosreg.ru

Администрация городского округа
Красногорск Московской области

Рассмотрев заявление о предоставлении технических условий подключения (технологического присоединения) объекта капитального строительства к сетям инженерно-технического обеспечения (теплоснабжения, водоснабжения, водоотведения) в целях подготовки и организации аукциона по продаже земельного участка, находящегося в государственной или муниципальной собственности, аукциона на право заключения договора аренды земельного участка, находящегося в государственной или муниципальной собственности (далее – технические условия), государственное казенное учреждение Московской области «Агентство развития коммунальной инфраструктуры» направляет прилагаемые сведения о технических условиях.

Номер запроса	244108
Дата запроса	26.04.2018
Функциональное назначение	Промышленное
Кадастровый номер земельного участка	50:11:0030306:952

Приложение: на 8 л. в 1 экз.

Директор

В.Е. Каретников

В.С. Арутюнов
8(498) 602 28 28

Приложение
к информационному письму

СВЕДЕНИЯ

о технических условиях подключения (технологического присоединения) к сетям инженерно-технического обеспечения (теплоснабжение, водоснабжение, водоотведение) земельного участка с кадастровым номером 50:11:0030306:952.

№ п/п	Сведения о технических условиях	Теплоснабжение (ТС)	Водоснабжение (ХВС)	Водоотведение (ВО)
1	Номер технических условий	473	01-08/1121	01-08/1121
2	Наименование РСО	ПАО «Красногорская теплосеть»	ОАО «Водоканал»	ОАО «Водоканал»
3	Дата выдачи технических условий	27.04.2018	04.05.2018	04.05.2018
4	Предельная свободная мощность существующих сетей	0,02 Гкал/ч	0,1 м ³ /сут	0,1 м ³ /сут
5	Максимальная нагрузка в возможных точках подключения	0,02 Гкал/ч	0,1 м ³ /сут	0,1 м ³ /сут
6	Срок действия технических условий	3 года. При комплексном освоении земельных участков в целях жилищного строительства-5 лет.	3 года. При комплексном освоении земельных участков в целях жилищного строительства-5 лет.	3 года. При комплексном освоении земельных участков в целях жилищного строительства-5 лет.
7	Срок подключения объекта капитального строительства	18 месяцев с даты заключения договора о подключении	18 месяцев с даты заключения договора о подключении	18 месяцев с даты заключения договора о подключении
8	Информация о плате за подключение (технологическое присоединение)	Распоряжение Комитета по ценам и тарифам Московской области от 20.12.2017 № 317-Р	Распоряжение Комитета по ценам и тарифам Московской области от 20.12.2017 № 315-Р	Распоряжение Комитета по ценам и тарифам Московской области от 20.12.2017 № 316-Р

04.05.2018 № 79/17
На исх. № 1.2.5/3262 от 26.04.2018

Заместителю главы администрации
городского округа Красногорск
Московской области

Д.В. Феокистову

Уважаемый Дмитрий Валерьевич!

На Ваше обращение, поступившее в филиал АО «Мособлгаз» «Красногорскмежрайгаз» 27.04.2018 вх. № АДМ-2503, по вопросу предоставления сведений о возможности подключения к газораспределительным сетям объектов капитального строительства, предполагаемых к размещению в городском округе Красногорск Московской области, направляю Вам сведения о технических условиях (приложение к настоящему письму).

Приложение: на 1 л. в 1 экз.

С уважением,
директор



Ю.А. Чулкин

В.В. Стельмаков
(498) 569-01-45 доб. 08864

Сведения о технических условиях на газоснабжение земельного участка с кадастровым № 50:11:0030306:952, расположенного по адресу: Московская область, р-н Красногорский, рп Нахабино, ул Молодежная, городской округ Красногорск; категория земель – «земли населенных пунктов».

1. Предельная свободная мощность существующих сетей.

Ориентировочным источником газоснабжения указанного земельного участка может являться распределительный газопровод высокого давления Р-0,6 МПа D-273 мм сталь от ГРС «Чесноково» (закрыта), ориентировочная протяженность по прямой 826 м. Резерв мощности на данный объект с ГРС «Чесноково» (закрыта) составит 5 м³/час.

2. Максимальная нагрузка: 5 м³/час.

3. Сроки подключения объекта капитального строительства к сетям инженерно-технического обеспечения: 2 года с даты заключения Договора о подключении.

4. Информация о плате за подключение (технологическое присоединение) на дату опубликования извещения о проведении аукциона.

Определяется в соответствии с Распоряжениями Комитета по ценам и тарифам Московской области от 22.12.2017 № 344-Р и на дату расчета составляет 8 586 673,00 руб. (Восемь миллионов пятьсот восемьдесят шесть тысяч шестьсот семьдесят три рубля 00 коп.), в том числе НДС 18% в сумме 1 309 831,47 руб. (Один миллион триста девять тысяч восемьсот тридцать один рубль 47 копеек).

5. Срок действия данных сведений.

В течение 6 месяцев, а в случае внесения изменений в вышеуказанные нормативные акты – до внесения данных изменений.

Данные сведения о технических условиях подключения не являются основанием для заключения Договора о подключении и разработки проекта газификации.



Адрес юридического лица: 142702, Московская область, город Видное, ул. Советская, вл. 10/1.
Адрес для корреспонденции: 143421, Московская область, Красногорский район,
26 км автодороги «Бялтия», Бизнес Центр «Рига-Ленд», стр. Б3.
Тел. 8 (495) 780-39-62, факс 8 (495) 780-39-60, e-mail: mail@mosoblenergo.ru,
ОКПО 78100576, ОГРН 1055006353476, ИНН/КПП 5032137342/500301001

от 04.05.2018 Исх. № 10-4161/18
На № _____ от _____

Заместителю главы администрации
городского округа Красногорск
Д.В. Феоктистову

О предоставлении информации

Уважаемый Дмитрий Валерьевич!

В ответ на Ваше обращение от 27.04.2017 № 146-01Исх-2077 по вопросу предоставления сведений о технических условиях подключения (технологического присоединения) объектов к электрическим сетям, направляю Вам сведения о предварительных технических условиях на электроснабжение земельного участка с кадастровым номером 50:11:0030306:952, площадью – 200 кв.м. расположенного по адресу: Московская область, Красногорский р-н., рп. Нахабино, ул. Молодежная, г.о. Красногорск, категория земель: земли населенных пунктов, с разрешенным использованием: «бытовое обслуживание».

Приложение: Сведения о технических условиях – на 6 л. в 1 экз.

Директор департамента
технологических присоединений

Р.С. Пекуров

Исп. Демидов Д.В.
Тел. 8 (495) 780-39-62 (доб.11-83)

Система энергетического менеджмента соответствует стандарту ГОСТ Р ИСО 56001-12
Система менеджмента качества сертифицирована на соответствие требованиям ГОСТ ISO 9001-2011

Сведения о технических условиях
на электроснабжение земельного участка
с кадастровым номером 50:11:0030306:952, площадью – 200 кв.м.
расположенного по адресу: Московская область, Красногорский р-н., рп. Нахабино,
ул. Молодежная, г.о. Красногорск, категория земель: земли населенных пунктов, с
разрешенным использованием: «Бытовое обслуживание».

1. Предельная свободная мощность существующих сетей.

Вблизи участка расположена ПС-145 «Нахабино», принадлежащая ПАО «МОЭСК». Максимальная мощность, разрешенная для технологического присоединения, по информации, размещенной на официальном интернет сайте владельца указанного питающего центра составляет 0,5 МВА.

2. Максимальная нагрузка: 0,5 МВА.

3. Срок осуществления мероприятий по технологическому присоединению:

В соответствии с подпунктом б) пункта 16 Правил технологического присоединения энергопринимающих устройств потребителей электрической энергии, объектов по производству электрической энергии, а также объектов электросетевого хозяйства, принадлежащих сетевым организациям и иным лицам, к электрическим сетям», утвержденных Постановлением Правительства Российской Федерации от 27.12.2004 № 861, срок присоединения составляет:

3.1. В случаях осуществления технологического присоединения к электрическим сетям классом напряжения до 20 кВ включительно, при этом расстояние от существующих электрических сетей необходимого класса напряжения до границ участка, на котором расположены присоединяемые энергопринимающие устройства, составляет не более 300 метров в городах и поселках городского типа и не более 500 метров в сельской местности и от сетевой организации не требуется выполнение работ по строительству (реконструкции) объектов электросетевого хозяйства, включенных (подлежащих включению) в инвестиционные программы сетевых организаций (в том числе смежных сетевых организаций), и (или) объектов по производству электрической энергии, за исключением работ по строительству объектов электросетевого хозяйства от существующих объектов электросетевого хозяйства до присоединяемых энергопринимающих устройств и (или) объектов электроэнергетики:

3.1.1 4 месяца - для заявителей, максимальная мощность энергопринимающих устройств которых составляет до 670 кВт включительно;

3.1.2 1 год - для заявителей, максимальная мощность энергопринимающих устройств которых составляет свыше 670 кВт;

3.2 в иных случаях:

3.2.1 6 месяцев - для заявителей – юридических лиц и индивидуальных предпринимателей в целях технологического присоединения по одному источнику электроснабжения энергопринимающих устройств, максимальная мощность которых составляет до 150 кВт включительно (с учетом ранее присоединенных в данной точке присоединения энергопринимающих устройств), для заявителей - физических лиц, в целях технологического присоединения энергопринимающих устройств, максимальная мощность которых составляет до 15 кВт включительно (с учетом ранее присоединенных в данной точке присоединения энергопринимающих устройств), которые используются для бытовых и иных нужд, не связанных с осуществлением предпринимательской деятельности, и электроснабжение которых предусматривается по одному источнику, и для заявителей, осуществляющих технологическое присоединение путем перераспределения мощности, если технологическое присоединение осуществляется к электрическим сетям, уровень напряжения которых составляет до 20 кВ включительно, и если расстояние от существующих электрических

сетей необходимого класса напряжения до границ участка заявителя, на котором расположены присоединяемые энергопринимающие устройства, составляет не более 300 метров в городах и поселках городского типа и не более 500 метров в сельской местности;

3.2.2 1 год - для заявителей, максимальная мощность энергопринимающих устройств которых составляет менее 670 кВт, если более короткие сроки не предусмотрены инвестиционной программой соответствующей сетевой организации или соглашением сторон;

3.2.3 2 года - для заявителей, максимальная мощность энергопринимающих устройств которых составляет не менее 670 кВт, если иные сроки (но не более 4 лет) не предусмотрены инвестиционной программой соответствующей сетевой организации или соглашением сторон.

4 Информация о плате за подключение (технологическое присоединение) на дату опубликования извещения о проведении аукциона.

В соответствии с Распоряжением комитета по ценам и тарифам Московской области от 27.12.2017 №347-Р

Стандартизированные тарифные ставки на покрытие расходов по строительству объектов электросетевого хозяйства от существующих объектов электросетевого хозяйства до присоединяемых энергопринимающих устройств потребителей электрической энергии, объектов электросетевого хозяйства, принадлежащих сетевым организациям и иным лицам («последняя миля»), за технологическое присоединение к электрическим сетям сетевых организаций на территории Московской области (на территории городских населенных пунктов и территорий, не относящихся к территориям городских населенных пунктов), для постоянной и временной схемы электроснабжения (без НДС в ценах периода регулирования)

Наименование стандартизированной тарифной ставки		Стандартизированные тарифные ставки *	
		0,4 кВ	6 кВ, 10 кВ, 20 кВ
		более 150 кВт	
1	2	3	4
C ₁	Стандартизированная тарифная ставка на покрытие расходов на технологическое присоединение энергопринимающих устройств потребителей электрической энергии, объектов электросетевого хозяйства, принадлежащих сетевым организациям и иным лицам, по мероприятиям, указанным в пункте 16 Методических указаний (кроме подпункта «б»), (руб. за одно присоединение)	7 389,52	
C _{1.1}	Подготовка и выдача сетевой организацией технических условий заявителю (ТУ), (руб. за одно присоединение)	4 389,50	
C _{1.2}	Проверка сетевой организацией выполнения заявителем технических условий, (руб. за одно присоединение)	3 000,02	
C ₂	Стандартизированная тарифная ставка на покрытие расходов сетевой организации на строительство воздушных линий электропередачи в расчете на 1 км линий, (руб./км)	1 454 998,59	1 795 139,41
C ₃	Стандартизированная тарифная ставка на покрытие расходов сетевой организации на строительство кабельных линий электропередачи в расчете на 1 км линий, (руб./км)	2 597 202,41	3 886 645,02
C ₄	Стандартизированная тарифная ставка на покрытие расходов сетевой организации на строительство пунктов секционирования (реклоузеров (КРУН)), (руб./шт.)	-	1 325 900,73
C ₄	Стандартизированная тарифная ставка на покрытие расходов сетевой организации на строительство пунктов секционирования (распределительных пунктов), (руб./шт.)	-	14 222 066,52

C ₅	Стандартизированная тарифная ставка на покрытие расходов сетевой организации на строительство трансформаторных подстанций (ТП), за исключением распределительных трансформаторных подстанций (РТП), с уровнем напряжения до 35 кВ, (руб./кВт)	5 173,66	5 173,66
C ₆	Стандартизированная тарифная ставка на покрытие расходов сетевой организации на строительство распределительных трансформаторных подстанций (РТП) с уровнем напряжения до 35 кВ, (руб./кВт)	7 147,53	7 147,53
C ₇	Стандартизированная тарифная ставка на покрытие расходов сетевой организации на строительство подстанций с уровнем напряжения 35 кВ и выше (ПС) (руб./кВт)	-	-

*Для заявителей, осуществляющих технологическое присоединение своих энергопринимающих устройств максимальной мощностью не более 150 кВт, стандартизированные тарифные ставки C₂, C₃, C₄, C₅, C₆, C₇ равны 0 (нулю).

Ставки платы за единицу максимальной мощности на уровне напряжения ниже 35 кВ и максимальной мощности менее 8900 кВт на покрытие расходов по строительству объектов электросетевого хозяйства от существующих объектов электросетевого хозяйства до присоединяемых энергопринимающих устройств потребителей электрической энергии, объектов электросетевого хозяйства, принадлежащих сетевым организациям и иным лицам («последняя миля»), за технологическое присоединение к электрическим сетям сетевых организаций на территории Московской области (на территории городских населенных пунктов и территорий, не относящихся к территориям городских населенных пунктов), для постоянной и временной схемы электроснабжения (без НДС в ценах периода регулирования)

Наименование ставок за единицу максимальной мощности (руб./кВт)		Стандартизированные тарифные ставки *	
		0,4 кВ	6 кВ, 10 кВ, 20 кВ
1	2	более 150 кВт	
3	4		
C ₁ ^{max}	Ставка за единицу максимальной мощности для определения платы за технологическое присоединение к электрическим сетям на уровне напряжения ниже 35 кВ и мощности менее 8 900 кВт на осуществление мероприятий, предусмотренных пунктом 16 Методических указаний (за исключением подпункта «б»), (руб./кВт)	280,83	
C _{1.1} ^{max}	Подготовка и выдача сетевой организацией технических условий заявителю (ТУ), (руб./кВт)	166,82	
C _{1.2} ^{max}	Проверка сетевой организацией выполнения заявителем технических условий, (руб./кВт)	114,01	
C ₂ ^{max}	Ставка за единицу максимальной мощности (руб./кВт) на покрытие расходов сетевой организации на строительство воздушных линий электропередачи, (руб./кВт)	2 664,69	829,71
C ₃ ^{max}	Ставка за единицу максимальной мощности на покрытие расходов сетевой организации на строительство кабельных линий электропередачи, (руб./кВт)	3 617,25	1 836,93
C ₄ ^{max}	Ставка за единицу максимальной мощности на покрытие расходов сетевой организации на строительство пунктов секционирования (реклоузеров (КРУН)), (руб./кВт)	-	548,01
C ₄ ^{max}	Ставка за единицу максимальной мощности на покрытие расходов сетевой организации на строительство пунктов секционирования (распределительных пунктов), (руб./кВт)	-	2 081,31

C_5^{max}	Ставка за единицу максимальной мощности на покрытие расходов сетевой организации на строительство трансформаторных подстанций (ТП), за исключением распределительных трансформаторных подстанций (РТП), с уровнем напряжения до 35 кВ, (руб./кВт)	5 173,66	5 173,66
C_6	Ставка за единицу максимальной мощности на покрытие расходов сетевой организации на строительство распределительных трансформаторных подстанций (РТП) с уровнем напряжения до 35 кВ, (руб./кВт)	7 147,53	7 147,53
C_7	Ставка за единицу максимальной мощности на покрытие расходов сетевой организации на строительство подстанций с уровнем напряжения 35 кВ и выше (ПС), (руб./кВт)	-	-

*Для заявителей, осуществляющих технологическое присоединение своих энергопринимающих устройств максимальной мощностью не более 150 кВт, ставки за единицу максимальной мощности по мероприятиям «последней мили» на планируемый период C_2^{max} , C_3^{max} , C_4^{max} , C_5^{max} , C_6^{max} , C_7^{max} равны 0 (нулю).

Формулы платы за технологическое присоединение к электрическим сетям сетевых организаций Московской области на территории Московской области (на территории городских населенных пунктов и территорий, не относящихся к территориям городских населенных пунктов) для постоянной и временной схемы электроснабжения исходя из стандартизированных тарифных ставок и способа технологического присоединения к электрическим сетям сетевой организации.

1. Если отсутствует необходимость реализации мероприятий «последней мили», то формула платы определяется как стандартизированная тарифная ставка на покрытие расходов на технологическое присоединение энергопринимающих устройств потребителей электрической энергии, объектов электросетевого хозяйства, принадлежащих сетевым организациям и иным лицам, по мероприятиям, указанным в п. 16 Методических указаний (кроме подпункта «б») (C_1):

$$P = C_1, (\text{руб.})$$

2. Если при технологическом присоединении энергопринимающих устройств заявителя согласно техническим условиям предусматривается мероприятие «последней мили» по прокладке воздушных и (или) кабельных линий, то формула платы определяется как сумма стандартизированной тарифной ставки C_1 и произведения стандартизированной тарифной ставки на покрытие расходов сетевой организации на строительство воздушных (C_2) и (или) кабельных (C_3) линий электропередачи на i -том уровне напряжения и суммарной протяженности воздушных и (или) кабельных линий (L_i), строительство которых предусмотрено согласно выданным техническим условиям для технологического присоединения заявителя;

$$P_{2i,3i} = C_1 + C_{2i} \times L_{2i} + C_{3i} \times L_{3i}, (\text{руб.})$$

3. Если при технологическом присоединении энергопринимающих устройств заявителя согласно техническим условиям предусматриваются мероприятия «последней мили» по строительству пунктов секционирования (реклоузеров (КРУН), распределительных пунктов), трансформаторных подстанций (ТП), за исключением распределительных трансформаторных подстанций (РТП), распределительных трансформаторных подстанций (РТП) с уровнем напряжения до 35 кВ, то формула

платы определяется как сумма расходов, определенных в соответствии с пунктом 2 настоящего приложения, произведения ставки C_4 и количества пунктов секционирования (реклоузеров (КРУН) (k), распределительных пунктов) (m)), и произведения ставок C_5 , C_6 , C_7 и объема максимальной мощности (N_i), указанного заявителем в заявке на технологическое присоединение

$$P_{C4 \text{ реклоузер (КРУН) } 6 \text{ кВ } 10 \text{ кВ } 20 \text{ кВ, с4РП } 6 \text{ кВ } 10 \text{ кВ } 20 \text{ кВ, с5ТП } 10/0,4 \text{ кВ, с6РТП } 10/0,4 \text{ кВ,}} = \\ = C_1 + C_{2l} \times L_{2l} + C_{3l} \times L_{3l} + C_{4 \text{ КРУН } 6 \text{ кВ } 10 \text{ кВ } 20 \text{ кВ}} \times k + P_{C4 \text{ РП } 6 \text{ кВ } 10 \text{ кВ } 20 \text{ кВ}} \times m + \\ + P_{C5 \text{ ТП } 10/0,4 \text{ кВ}} \times N_i + P_{C6 \text{ РТП } 10/0,4 \text{ кВ}} \times N_i, (\text{руб.})$$

4. В случае если заявитель при технологическом присоединении запрашивает вторую или первую категорию надежности электроснабжения (технологическое присоединение к двум независимым источникам энергоснабжения), то размер платы за технологическое присоединение ($P_{\text{общ}}$) определяется следующим образом:

$$P_{\text{общ}} = P + (P_{\text{ист1}} + P_{\text{ист2}}), (\text{руб.})$$

где:

$$P = C_1, (\text{руб.})$$

$P_{\text{ист1}}$ - расходы на мероприятия «последней мили» по первому независимому источнику энергоснабжения, осуществляемые для конкретного присоединения в зависимости от способа присоединения и уровня запрашиваемого напряжения на основании выданных сетевой организацией технических условий (руб.).

$P_{\text{ист2}}$ - расходы на мероприятия «последней мили» по второму независимому источнику энергоснабжения, осуществляемые для конкретного присоединения в зависимости от способа присоединения и уровня запрашиваемого напряжения на основании выданных сетевой организацией технических условий (руб.).

5. Если при технологическом присоединении заявителя согласно техническим условиям срок выполнения мероприятий по технологическому присоединению предусмотрен на период больше одного года, то стоимость мероприятий, учитываемых в плате, рассчитанной в год подачи заявки, индексируется следующим образом:

- 50% стоимости мероприятий, предусмотренных техническими условиями, умножается на произведение прогнозных индексов цен производителей по подразделу «Строительство» раздела «Капитальные вложения (инвестиции)», публикуемых Министерством экономического развития Российской Федерации на соответствующий год (при отсутствии данного индекса используется индекс потребительских цен на соответствующий год) за половину периода, указанного в технических условиях, начиная с года, следующего за годом утверждения платы;

- 50% стоимости мероприятий, предусмотренных техническими условиями, умножается на произведение прогнозных индексов производителей по подразделу «Строительство» раздела «Капитальные вложения (инвестиции)», публикуемых Министерством экономического развития Российской Федерации на соответствующий год (при отсутствии данного индекса используется индекс потребительских цен на соответствующий год) за период, указанный в технических условиях, начиная с года, следующего за годом утверждения платы.

6. Для заявителей, осуществляющих технологическое присоединение своих энергопринимающих устройств максимальной мощностью не более 150 кВт (с учетом

мощности ранее присоединенных в данной точке присоединения энергопринимающих устройств), формула платы за технологическое присоединение энергопринимающих устройств таких заявителей имеет следующий вид:

$$P_{\text{не более 150 кВт}} = C_1$$

Стандартизированные тарифные ставки C_2 и C_3 применяются к протяженности линий электропередачи по трассе.

Размер платы для каждого технологического присоединения рассчитывается сетевой организацией в соответствии с утвержденной формулой.

7. Срок действия сведений.

В течении 6 месяцев, а в случае внесения изменений в вышеуказанные нормативные акты – до внесения данных изменений.

Директор департамента
технологических присоединений



Р.С. Пекуров



Зайцева Н.Н.

**ФОРМА ЗАЯВКИ НА УЧАСТИЕ В АУКЦИОНЕ
на право заключения договора аренды земельного участка**

В Аукционную комиссию

(наименование Организатора аукциона)

Заявитель

(Ф.И.О. физического лица, индивидуального предпринимателя,
наименование юридического лица с указанием организационно-правовой формы, крестьянского (фермерского) хозяйства)

в лице

(Ф.И.О. руководителя юридического лица, главы крестьянского (фермерского хозяйства) или уполномоченного лица)

действующего на основании¹

(Устав, Положение, Соглашение и т.д.)

(заполняется физическим лицом, индивидуальным предпринимателем)

Паспортные данные: серия.....№....., дата выдачи «.....».....г.
кем выдан.....
Адрес регистрации по месту жительства.....
Адрес регистрации по месту пребывания.....
Контактный телефон.....
ОГРНИП (для индивидуального предпринимателя, КФХ): №.....

(заполняется юридическим лицом)

Адрес местонахождения.....
Почтовый адрес.....
Контактный телефон.....
ИНН.....КПП.....ОГРН.....

Представитель Заявителя²..... (Ф.И.О.)

Действует на основании доверенности от «.....».....20.....г., №.....
Паспортные данные представителя: серия.....№....., дата выдачи «.....».....г.
кем выдан.....
Адрес регистрации по месту жительства.....
Адрес регистрации по месту пребывания.....
Контактный телефон.....

принял решение об участии в аукционе на право заключения договора аренды земельного участка:

Дата аукциона:..... № Лота.....
Наименование Объекта (лота) аукциона.....
Местоположение (адрес) земельного участка:.....

**и обязуется обеспечить поступление задатка в размере..... руб. (сумма прописью),
в сроки и в порядке установленные в Извещении о проведении аукциона на указанный Объект (лот) аукциона.**

1. Заявитель обязуется:
 - 1.1. Соблюдать условия и порядок проведения аукциона, содержащиеся в Извещении о проведении аукциона.
 - 1.2. В случае признания Победителем аукциона заключить договор аренды с Арендодателем в соответствии с порядком, сроками и требованиями, установленными Извещением о проведении аукциона и договором аренды земельного участка.
 - 1.3. Использовать земельный участок в соответствии с видом разрешенного использования, указанным в Извещении о проведении аукциона и договоре аренды земельного участка.
2. Заявителю понятны все требования и положения Извещения о проведении аукциона. Заявителю известно фактическое состояние и технические характеристики Объекта (лота) аукциона и он не имеет претензий к ним.
3. Заявитель извещен о том, что он вправе отозвать Заявку в любое время до установленных даты и времени окончания подачи Заявок на участие в аукционе, в порядке, установленном в Извещении о проведении аукциона.
4. Изменение разрешенного использования Объекта (лота) аукциона, переданного в аренду по результатам аукциона, в течение срока действия договора аренды не допускается, если иное не предусмотрено Извещением о проведении аукциона.
5. Ответственность за достоверность представленных документов и информации несет Заявитель.
6. Заявитель подтверждает, что на дату подписания настоящей Заявки ознакомлен с порядком проведения аукциона, порядком внесения задатка, Извещением о проведении аукциона и проектом договора аренды, и они ему понятны. Заявитель подтверждает, что надлежащим образом ознакомлен с реальным состоянием выставляемого на аукцион Объекта (лота) аукциона и информацией о нем.
7. Заявитель осведомлен и согласен с тем, что Арендодатель / Организатор аукциона не несут ответственности за ущерб, который может быть причинен Заявителю отменой аукциона, внесением изменений в Извещение о проведении аукциона, а также приостановлением процедуры проведения аукциона.
8. Условия аукциона по данному Объекту (лоту) аукциона, порядок и условия заключения договора аренды с Участником аукциона являются условиями публичной оферты, а подача Заявки на участие в аукционе является акцептом такой оферты.
9. В соответствии с Федеральным законом от 27.07.2006 № 152-ФЗ «О персональных данных», подавая Заявку, Заявитель дает согласие на обработку персональных данных, указанных выше и содержащихся в представленных документах, в целях участия в аукционе. (Под обработкой персональных данных понимается совершение, в том числе, следующих действий: сбор, систематизация, накопление, хранение, уточнение (обновление, изменение), использование, обезличивание, блокирование, уничтожение персональных данных). При этом общее описание вышеуказанных способов обработки данных приведено в Федеральном законе от 27.07.2006 № 152-ФЗ, а также на передачу такой информации третьим лицам, в случаях, установленных нормативными документами вышестоящих органов и законодательством. Настоящее согласие действует бессрочно и может быть отозвано в любой момент по соглашению сторон. Заявитель подтверждает, что ознакомлен с положениями Федерального закона от 27.07.2006 №152-ФЗ «О персональных данных», права и обязанности в области защиты персональных данных ему известны

¹ Заполняется при подаче Заявки юридическим лицом.

² Заполняется при подаче Заявки лицом, действующим по доверенности.

Платежные реквизиты Заявителя:

(наименование для юридического лица, крестьянского (фермерского) хозяйства,
Ф.И.О. для физического лица, индивидуального предпринимателя)

ИНН ³ Заявителя													
КПП ⁴ Заявителя													

(Наименование Банка, в котором у Заявителя открыт счет; название города, где находится банк, отделение банка)

р/с или (л/с)																		
к/с																		
ИНН																		
КПП																		
БИК																		

Заявитель (уполномоченный представитель):

(подпись Заявителя или его уполномоченного представителя)

М.П. (при наличии)

³ ИНН для физических лиц 12 знаков (при наличии), ИНН для юридических лиц 10 знаков. Заявители – физические лица указывают ИНН в соответствии со свидетельством о постановке на учет физического лица в налоговом органе.
⁴ КПП в отношении юридических лиц и индивидуальных предпринимателей.

ПРОЕКТ СОГЛАШЕНИЯ О ЗАДАТКЕ № _____

« ____ » _____ г.

Комитет по конкурентной политике Московской области в лице _____, действующего на основании _____, именуемый в дальнейшем «Организатор аукциона», с одной стороны, Государственное казенное учреждение Московской области «Региональный центр торгов», в лице _____, действующего на основании _____, именуемое далее «Лицо, осуществляющее организационно-технические функции», с другой стороны, и _____, именуемое в дальнейшем «Заявитель», в лице _____, действующего на основании _____, с третьей стороны, заключили настоящее Соглашение о нижеследующем:

1. Предмет Соглашения

Заявитель в доказательство намерения заключить договор аренды земельного участка, находящегося в собственности _____/образованный из земель или земельного участка, государственная собственность на которые не разграничена, расположенного по адресу: Московская область, _____ (далее - Аукцион), а также в качестве обеспечения надлежащего исполнения своих обязательств, в счет причитающихся с него по договору аренды земельного участка платежей, перечисляет денежные средства в размере _____ руб. __ коп., предусмотренном разделом 2 настоящего Соглашения.

2. Порядок перечисления денежных средств

2.1. Заявитель перечисляет денежные средства (п.1) по следующим банковским реквизитам:

Получатель платежа: МЭФ Московской области

(л/с 05868217110 - Государственное казенное учреждение Московской области «Региональный центр торгов»), ОГРН 1145024006577, ИНН 5024147611, КПП 502401001,

р/с 40302810845254000001, БИК 044525000,

Банк получателя: ГУ Банка России по ЦФО

В связи с отсутствием КБК при заполнении полей (104, 105) платежного поручения (квитанции об оплате) для перечисления задатка рекомендуется указывать в соответствующих полях КБК - «0», ОКТМО - «0».

Назначение платежа: «Задаток для участия в аукционе «__»_____ 20__ (дата аукциона), № лота __ по Соглашению о задатке от «__»_____ 20__ №__» (при наличии реквизитов Соглашения о задатке), НДС не облагается».

2.2. Платежи (п.1) осуществляются исключительно заявителем только в форме безналичного расчета в российских рублях.

2.3. Плательщиком денежных средств в качестве задатка может быть исключительно Заявитель. Не допускается перечисление денежных средств в качестве задатка иными лицами. Перечисленные денежные средства иными лицами будут считаться ошибочно перечисленными денежными средствами и возвращены плательщику.

2.4. В случае установления Аукционной комиссией не поступления в указанный в Извещении о проведении аукциона срок и порядке суммы задатка, обязательства заявителя по внесению задатка считаются неисполненными.

2.5. Порядок возврата задатка в случаях, установленных действующим законодательством, определен в разделе 7 Извещения о проведении аукциона №_____.

3. Ответственность Сторон

3.1. Ответственность сторон за неисполнение либо ненадлежащее исполнение настоящего Соглашения наступает в соответствии с действующим законодательством.

3.2. Все споры и разногласия, которые могут возникнуть в результате исполнения Сторонами условий настоящего Соглашения, будут по возможности решаться путем переговоров. В случае невозможности разрешения споров путем переговоров Стороны рассматривают их в установленном законом порядке.

4. Срок действия Соглашения

4.1. Соглашение вступает в силу с момента подписания его Сторонами.

4.2. Соглашение прекращает свое действие с момента надлежащего исполнения Сторонами взятых на себя обязательств.

5. Заключительные положения

5.1. Все изменения и дополнения к настоящему Соглашению, включая уточнение реквизитов Заявителя, оформляются письменно дополнительным соглашением.

5.2. Настоящее Соглашение составлено в 3 (трех) подлинных экземплярах.

6. Юридические адреса и реквизиты Сторон

Лицо, осуществляющее
организационно-технические
функции

Организатор аукциона

Заявитель

7. Подписи сторон

Должность

Должность

от Заявителя

_____/_____/_____
Подпись

_____/_____/_____
Подпись

_____/_____/_____
Подпись

НА БЛАНКЕ ОРГАНИЗАЦИИ
(при наличии)

В _____
(Организатор аукциона)

от _____
(Ф.И.О. физического лица или
Ф.И.О. генерального директора
или представителя организации)

(наименование организации)

Запрос на осмотр Объекта (лота) аукциона

Прошу оформить документ для осмотра Объекта (лота) аукциона от «__» _____ 20 __ г. № _____

Лот № _____, расположенный по адресу: _____,

Уполномоченное лицо на осмотр:

Ф.И.О.

Контактные телефоны: _____

Для юридических лиц:

Руководитель

М.П. (при наличии)

Подпись

Ф.И.О.

Для индивидуальных предпринимателей:

Индивидуальный предприниматель

М.П. (при наличии)

Подпись

Ф.И.О.

Для физических лиц:

Подпись

Ф.И.О.

ДОГОВОР № _____
АРЕНДЫ ЗЕМЕЛЬНОГО УЧАСТКА

г. Красногорск

от _____ 20__ года

В соответствии с Протоколом о результатах аукциона от __.__.20__ г. № _____ (протоколом рассмотрения заявок от _____ № _____) **Арендодатель: Администрация городского округа Красногорск Московской области**, в лице, _____, действующего на основании _____ с одной стороны, и

Для юридических лиц:

Арендатор _____,
(наименование юридического лица)

ИНН _____ внесенный в Единый государственный реестр юридических лиц за основным государственным регистрационным номером (ОГРН) _____,
(дата

и место гос. регистрации)

в лице _____,
(Ф.И.О. руководителя или его представителя по доверенности)

действующего на основании _____ (доверенности № _____ от _____,

Для физических лиц:

Арендатор _____,
(Ф.И.О.)

паспорт _____, выдан _____,
(серия, номер) (кем и когда выдан)

проживающий по адресу: _____

Для индивидуальных предпринимателей:

Арендатор _____,
(Ф.И.О.)

ИНН _____ внесенный в Единый государственный реестр индивидуальных предпринимателей за основным государственным регистрационным номером (ОГРН) _____,
(дата

и место гос. регистрации)

Паспорт _____, выдан _____,
(серия, номер) (кем и когда выдан)

проживающий по адресу: _____

именуемый (ая) в дальнейшем Арендатор с другой стороны, совместно далее по договору именуемые Стороны, заключили настоящий Договор (далее - Договор) о нижеследующем.

1. Предмет Договора

1.1. Арендодатель предоставляет, а Арендатор принимает в аренду земельный участок (далее - Участок), государственная собственность на который не разграничена, общей площадью _____ квадратных метров, категория земель: _____, с кадастровым номером _____, расположенный по адресу: _____, разрешенное использование: _____.

1.2. На Участке отсутствуют объекты недвижимого имущества.

1.3. Сведения о Земельном участке: Земельный участок находится в зоне с особыми условиями использования территории: санитарно-защитная зона предприятий, сооружений и иных объектов.

2. Срок Договора

2.1. Договор заключается сроком на **10 (десять) лет**.

2.2. Участок считается переданным Арендодателем в аренду Арендатору с даты подписания акта приема-передачи земельного участка, являющимся неотъемлемой частью Договора (Приложение).

2.3. Договор считается заключенным с даты его государственной регистрации в органе, осуществляющем государственную регистрацию прав на недвижимое имущество и сделок с ним.

2. Размер и условия внесения арендной платы

3.1. Размер ежегодной арендной платы за Участок устанавливается по результатам аукциона в соответствии с Протоколом _____ от __.__.2018 № _____ в размере ____,__ (_____) рублей.

В размер ежегодной арендной платы за Участок, за первый год аренды, включен задаток, внесенный Арендатором организатору аукциона в соответствии с извещением о проведении аукциона.

Арендная плата может быть изменена в одностороннем порядке по требованию Арендодателя на максимальный размер уровня инфляции, установленный в федеральном законе о федеральном бюджете на очередной финансовый год и плановый период, который применяется ежегодно по состоянию на начало очередного финансового года, начиная с года, следующего за годом, в котором заключен договор аренды.

Размер арендной платы за неполный период (квартал/месяц) исчисляется пропорционально количеству календарных дней аренды в данном периоде (квартале/месяце).

3.2. Арендная плата вносится по следующим реквизитам:

Банк получателя: 40101810600000010102 Отделение 1 Москва г.Москва 705, БИК 044583001.

Получатель: УФК по МО (Администрация Красногорского муниципального района), ИНН 5024002077, КПП 502401001, КБК 912 111 05013 13 0000 120, ОКТМО 46623101.(Реквизиты могут изменяться).

3.3. Арендная плата вносится Арендатором для юридических лиц и граждан, осуществляющих предпринимательскую деятельность без образования юридического лица ежеквартально до 15 числа последнего месяца текущего квартала, для физических лиц - ежемесячно не позднее 10 числа текущего месяца, если иное не установлено законодательством.

3.4. Арендная плата начисляется с даты подписания акта приема – передачи земельного участка, указанного в пункте 2.2 настоящего Договора.

3.5. Размер арендной платы изменяется и подлежит обязательной уплате Арендатором в случае изменения административно-территориального устройства Московской области, изменения максимального размера уровня инфляции в установленном порядке без согласования с Арендатором и без внесения соответствующих изменений или дополнений в настоящий Договор.

Исчисление и уплата Арендатором арендной платы осуществляется на основании письменного уведомления, направленного Арендодателем по адресу Арендатора, указанному в Договоре.

Стороны считают размер арендной платы измененным со дня введения нового размера инфляции, установленного законодательством, а также с даты принятия распорядительного акта об изменении административно-территориального устройства Московской области, об изменении категории земель, если законодательством Московской области не предусмотрено иное.

3. Права и обязанности Сторон

4.1. Арендодатель имеет право:

4.1.1. Требовать досрочного расторжения Договора при использовании Участка не в соответствии с целевым назначением и (или) не в соответствии с разрешенным использованием, при невнесении арендной платы в течение двух периодов (квартал/месяц) подряд.

4.1.2. На беспрепятственный доступ на территорию арендуемого Участка с целью его осмотра на предмет соблюдения условий настоящего Договора.

4.1.3. На возмещение убытков, причиненных ухудшением качества Участка и в результате использования Участка не по целевому назначению и (или) не в соответствии с разрешенным использованием и с нарушением законодательства.

4.2. Арендодатель обязан:

- 4.2.1. Выполнять в полном объеме все условия Договора.
- 4.2.2. Передать Арендатору Участок по акту приема-передачи.
- 4.2.3. Письменно уведомить Арендатора об изменении реквизитов, указанных в п. 3.2 настоящего Договора, для перечисления арендной платы.
- 4.2.4. Своевременно производить перерасчет арендной платы и своевременно информировать об этом Арендатора в случаях, указанных в пп. 3.2, 3.5 настоящего Договора.
- 4.2.5. Не вмешиваться в хозяйственную деятельность Арендатора, если она не противоречит условиям Договора и действующему законодательству.
- 4.3. Арендатор имеет право:
 - 4.3.1. Использовать Участок на условиях, установленных настоящим Договором.
 - 4.3.2. С согласия Арендодателя сдавать Участок в субаренду, а также с согласия Арендодателя передавать свои права и обязанности по Договору третьим лицам.
- 4.4. Арендатор обязан:
 - 4.4.1. Выполнять в полном объеме все условия настоящего Договора.
 - 4.4.2. Использовать Участок в соответствии с целевым назначением и разрешенным использованием.
 - 4.4.3. Принять Участок по акту приема-передачи от Арендодателя.
 - 4.4.4. Уплачивать арендную плату в размере и сроки, установленные Договором, в течение 7 (семи) календарных дней со дня принятия банком платежного документа направлять Арендодателю документ, подтверждающий оплату.
 - 4.4.5. Обеспечить Арендодателю, представителям Министерства имущественных отношений Московской области, наделенного полномочиями по государственному контролю за распоряжением земельными участками, права государственной собственности на которые не разграничены, доступ на Участок по их требованию для целей контроля выполнения Арендатором п. 4.4.2 настоящего Договора.
 - 4.4.6. После подписания настоящего Договора (изменений и дополнений к нему) в течение 7 (семи) календарных дней направить его (их) в орган, осуществляющий государственную регистрацию прав на недвижимое имущество и сделок с ним.
 - 4.4.7. В течение 7 (семи) календарных дней с даты получения зарегистрированного Договора направить Арендодателю один экземпляр.
 - 4.4.8. В случае передачи прав и обязанностей Арендатора в течение 3 (трех) рабочих дней обязан направить Арендодателю надлежащим образом заверенные копии соответствующих договоров с отметкой о государственной регистрации.
 - 4.4.9. Письменно сообщить Арендодателю не позднее чем за 3 (три) месяца о предстоящем освобождении Участка как в связи с окончанием срока действия Договора, так и при досрочном его освобождении.
 - 4.4.10. Не допускать действий, приводящих к ухудшению экологической обстановки на арендуемом Участке и прилегающих к нему территориях, а также выполнять работы по благоустройству территории.
 - 4.4.11. Своевременно письменно уведомить Арендодателя об изменении своих почтовых и банковских реквизитов.
 - 4.4.12. В случае направления Арендатору письменного предупреждения в связи с неисполнением им обязательства по внесению арендной платы он обязан внести арендную плату в течение 5 (пяти) рабочих дней со дня получения такого предупреждения.
 - 4.4.13. Использовать Земельный участок в соответствии с требованиями санитарно-эпидемиологических правил и нормативов СанПиН 2.2.1/2.1.1200-03 «Санитарно-защитные зоны и санитарная классификация предприятий, сооружений и иных объектов», утвержденных постановлением Главного государственного санитарного врача Российской Федерации от 25.09.2007 № 74.
- 4.5. Арендодатель и Арендатор имеют иные права и несут иные обязанности, установленные законодательством.

4. Ответственность Сторон

- 5.1. За нарушение условий настоящего Договора Стороны несут ответственность, предусмотренную законодательством Российской Федерации и Московской области.
- 5.2. За нарушение срока внесения арендной платы по настоящему Договору Арендатор уплачивает Арендодателю пени в размере 0,05% от неуплаченной суммы арендной платы за каждый день просрочки.
- 5.3. В случае систематического (2 и более раза) неправильного указания в платежном документе банковских реквизитов, предусмотренных в п. 3.2 настоящего Договора, в результате чего денежные средства зачислены на код бюджетной классификации (КБК) "Невыясненные поступления", Арендатор уплачивает Арендодателю договорную неустойку в размере 0,05 (%) от суммы арендной платы, подлежащей уплате в бюджет.

5.4. Ответственность Сторон за нарушение обязательств по Договору, вызванных действием обстоятельств непреодолимой силы, регулируется законодательством Российской Федерации.

5. Изменение, расторжение и прекращение Договора

6.1. Все изменения и (или) дополнения к настоящему Договору оформляются Сторонами в письменной форме и регистрируются в установленном законом порядке.

6.2. Настоящий Договор может быть расторгнут по требованию Арендодателя по решению суда на основании и в порядке, установленном гражданским законодательством, а также в случаях, указанных в пунктах 4.1.1., 4.4.4., 4.4.8. настоящего Договора.

6.3. При прекращении (расторжении) настоящего Договора Арендатор обязан вернуть Арендодателю Участок в надлежащем состоянии по акту приема-передачи.

6. Рассмотрение споров

7.1. Все споры между Сторонами, возникающие по настоящему Договору, разрешаются в судебном порядке в соответствии с законодательством Российской Федерации.

7. Особые условия Договора

8.1. Срок действия договора субаренды не может превышать срока действия настоящего Договора.

8.2. При досрочном расторжении настоящего Договора договор субаренды земельного участка прекращает свое действие.

8.3. Расходы по государственной регистрации настоящего Договора, а также изменений и дополнений к нему возлагаются на Арендатора.

8.4. Внесение изменений в заключенный по результатам аукциона или в случае признания аукциона несостоявшимся с лицами, указанными в пункте 13, 14 или 20 статьи 39.12 Земельного кодекса Российской Федерации, договор аренды земельного участка, находящегося в государственной или муниципальной собственности, в части изменения вида разрешенного использования такого земельного участка не допускается.

8.5. Настоящий Договор составлен в 3 (трех) экземплярах, имеющих одинаковую юридическую силу, из которых по одному экземпляру хранится у Сторон, один экземпляр передается в орган, осуществляющий государственную регистрацию прав на недвижимое имущество и сделок с ним.

8. Подписи сторон

Арендодатель:

Арендатор:

АКТ ПРИЕМА-ПЕРЕДАЧИ

_____ две тысячи восемнадцатого года

Арендодатель: Администрация городского округа Красногорск Московской области

в лице, _____
действующего на основании _____
с одной стороны, и

Для юридических лиц:

Арендатор _____,
(наименование юридического лица)
ИНН _____ внесенный в Единый государственный реестр юридических
лиц за основным государственным регистрационным номером (ОГРН) _____,
(дата _____,
и место гос. регистрации)
в лице _____,
(Ф.И.О. руководителя или его представителя по доверенности)
действующего на основании _____ (доверенности № _____ от _____),

Для физических лиц:

Арендатор _____,
(Ф.И.О.)
паспорт _____, выдан _____,
(серия, номер) (кем и когда выдан)
проживающий по адресу: _____

Для индивидуальных предпринимателей:

Арендатор _____,
(Ф.И.О.)
ИНН _____ внесенный в Единый государственный реестр индивидуальных
предпринимателей за основным государственным регистрационным номером
(ОГРН) _____,
(дата _____,
и место гос. регистрации)
паспорт _____, выдан _____,
(серия, номер) (кем и когда выдан)
проживающий по адресу: _____

с другой стороны, в соответствии Договором аренды земельного участка от _____ № _____
подписали настоящий акт приема-передачи о нижеследующем:

1. Арендодатель передал в аренду Арендатору земельный участок: государственная собственность на
который не разграничена, общей площадью _____ квадратных метров,
категория земель: _____,
с кадастровым номером _____
расположенный по адресу: _____,
разрешенное использование: _____,

а Арендатор принял указанный земельный участок полностью в таком виде, в котором он находился в момент подписания акта приема-передачи.

2. Претензий у Арендатора к Арендодателю по передаваемому земельному участку не имеется.

3. Настоящий акт приема-передачи составлен в трех экземплярах, из которых по одному экземпляру хранится у Сторон, один экземпляр передается в орган, осуществляющий государственную регистрацию прав на недвижимое имущество и сделок с ним.

ПОДПИСИ СТОРОН:

Арендодатель

Арендатор

НА БЛАНКЕ ОРГАНИЗАЦИИ
(для юридических лиц)

ДОВЕРЕННОСТЬ

г. **ОБРАЗЕЦ** «__» _____ 20__ г.

_____ (наименование юридического лица, Ф.И.О. ИП, физического лица)

в лице _____, (Ф.И.О. руководителя, ИП)

действующего на основании _____ (устава, контракта и т.д. – для юридического лица)

уполномочивает _____ (Ф.И.О., паспортные данные)

быть представителем _____ (наименование юридического лица, Ф.И.О. ИП., физического лица)

для участия в аукционе на право заключения договора аренды на Лот № __, находящийся по адресу: _____, площадью _____ кв.м. (местоположение Объекта (лота) аукциона)

со следующими полномочиями: осматривать Объект (лот) аукциона, подавать и подписывать заявку установленного образца с пакетом документов, участвовать в аукционе, определять цену, подписывать протоколы, по итогам аукциона заключать договор аренды земельного участка, подписывать акт приема-передачи, а также представлять соответствующий пакет документов для государственной регистрации договора аренды.

Срок действия доверенности: _____ без права передоверия. (не более 1 года)

Подпись _____ Ф. И. О. (полностью) _____ подпись

Удостоверяем,

Подпись* _____ (Ф.И.О. руководителя юридического лица (с указанием должности), ИП, физического лица)

МП (при наличии)

* В случае оформления доверенности от имени физического лица доверенность должна быть оформлена нотариально.

СХЕМА ПРОЕЗДА

Московская область, Красногорский район, п/о Путилково, 69-й км МКАД,
ООО ЗАО «Гринвуд», стр. 17, 5 этаж, ГКУ «РЦТ».



ПРОШТО И
ПРОНУМЕРОВАНО
_____ ЛИСТОВ
Исп. _____

**ЛИСТ СОГЛАСОВАНИЯ
ИЗВЕЩЕНИЯ О ПРОВЕДЕНИИ АУКЦИОНА № АЗ-КР/18-1036**

Управление реализации
земельных прав

Отдел финансово-экономической
деятельности и государственных закупок

Правовое управление

Первый заместитель директора

Директор

**СОГЛАСОВАНИЕ
ИЗВЕЩЕНИЯ О ПРОВЕДЕНИИ АУКЦИОНА**

_____/

_____/

_____/

_____/

Исполнитель
