



**ПРАВИТЕЛЬСТВО
МОСКОВСКОЙ ОБЛАСТИ**

ПОСТАНОВЛЕНИЕ

26.05.2022 № 529/17

г. Красногорск

Об утверждении изменений в документацию по планировке территории
для реконструкции дороги Путилковское шоссе

В соответствии с Градостроительным кодексом Российской Федерации, Законом Московской области № 36/2007-ОЗ «О Генеральном плане развития Московской области», Схемой территориального планирования транспортного обслуживания Московской области, утвержденной постановлением Правительства Московской области от 25.03.2016 № 230/8 «Об утверждении Схемы территориального планирования транспортного обслуживания Московской области», государственной программой Московской области «Развитие и функционирование дорожно-транспортного комплекса» на 2017-2026 годы, утвержденной постановлением Правительства Московской области от 25.10.2016 № 782/39 «Об утверждении государственной программы Московской области «Развитие и функционирование дорожно-транспортного комплекса» на 2017-2026 годы», учитывая решение Градостроительного совета Московской области от 25.01.2022, Правительство Московской области постановляет:

1. Утвердить прилагаемые изменения, которые вносятся в документацию по планировке территории для реконструкции дороги Путилковское шоссе, утвержденную постановлением Правительства Московской области от 26.12.2018 № 1018/44 «Об утверждении документации по планировке территории для реконструкции дороги Путилковское шоссе (далее – изменения в документацию по планировке территории).

2. Комитету по архитектуре и градостроительству Московской области в семидневный срок со дня принятия настоящего постановления направить главе Красногорского городского округа Московской области и главе городского округа Химки Московской области изменения в документацию по планировке территории.

3. Главному управлению по информационной политике Московской области обеспечить официальное опубликование настоящего постановления в газете «Ежедневные новости. Подмосковье», «Информационном вестнике Правительства Московской области», размещение (опубликование) на сайте Правительства Московской области в Интернет-портале Правительства Московской области и на «Официальном интернет-портале правовой информации» (www.pravo.gov.ru).

Первый Вице-губернатор
Московской области, Председатель
Правительства Московской области



И.Н. Габдрахманов

УТВЕРЖДЕНЫ
постановлением Правительства
Московской области
от 26.05.2022 № 529/17

ИЗМЕНЕНИЯ,
которые вносятся в документацию по планировке территории для реконструкции дороги
Путилково шоссе

В проекте межевания территории:

1) текстовую часть изложить в следующей редакции:

«В проекте межевания территории для реконструкции автомобильной дороги Путилково шоссе в городском округе Красногорск Московской области определены местоположения границ образуемых и изменяемых земельных участков, предназначенных для размещения линейных объектов, включающих элементы их обустройства.

Перечень и сведения о площади образуемых земельных участков, предназначенных для реконструкции линейного объекта, которые будут отнесены к территориям общего пользования или имуществу общего пользования, в том числе в отношении которых предполагаются резервирование и (или) изъятие для государственных или муниципальных нужд, представлены в таблице 7 «Образуемые земельные участки».

Перечень и сведения о площади образуемых земельных участков, предназначенных для планируемого размещения линейных объектов, подлежащих реконструкции в связи с изменением их местоположения, в том числе возможные способы их образования представлены в таблице 7 «Образуемые земельные участки».

Сведения об изменяемых земельных участках представлены в таблице 8 «Изменяемые земельные участки».

Сведения об сохраняемых земельных участках представлены в таблице 9 «Сохраняемые земельные участки».

Координаты поворотных точек границ образуемых земельных участков представлены в таблице 10 «Каталог координат поворотных точек границ образуемых земельных участков в системе координат МСК-50».

Площади в границах публичных сервитутов (планируемых) представлены в таблице 11 «Ведомость публичных сервитутов (планируемых)».

Координаты поворотных точек границ публичных сервитутов (планируемых) представлены в таблице 12 «Каталог координат поворотных точек границ публичных сервитутов (планируемых)» в системе координат МСК-50.

Границы публичных сервитутов (планируемых) отображены в графическом материале «Чертеж межевания территории».

Образуемые земельные участки

Порядковый № ЗУ	Кадастровый номер исходного земельного участка	Площадь исходного земельного участка, кв. м	Вид разрешенного использования исходного земельного участка	Категория земель исходного земельного участка	Условный номер образуемого земельного участка	Планируемый вид разрешенного использования земельных участков (код)	Площадь испрашиваемого земельного участка, кв. м	Способ образования земельного участка	Планируемая категория испрашиваемого земельного участка
Образуемые земельные участки в зоне планируемого размещения линейного объекта – автомобильной дороги – автодорожное шоссе с номерами характерных точек (первый этап)									
2	50:11:0020410:11975	1028	Для размещения объекта торговли	Земли населенных пунктов	50:11:0020410:11975:ЗУ1	Земельные участки (территории) общего пользования (12.0)	535	Путем раздела земельного участка	Земли населенных пунктов
58	50:10:0000000:16192	652	Объекты придорожного сервиса	Земли населенных пунктов	50:10:0000000:16192:ЗУ1	Земельные участки (территории) общего пользования (12.0)	603	Путем раздела земельного участка	Земли населенных пунктов
59	50:11:0020408:2380	31115	Для размещения автомобильной дороги общего пользования	Земли населенных пунктов	50:11:0020408:2380:ЗУ1	Земельные участки (территории) общего пользования (12.0)	29475	Путем раздела земельного участка	Земли населенных пунктов
60	50:10:0010116:20	1933	Для размещения мотосенра	Земли населенных пунктов	50:10:0010116:20:ЗУ1	Земельные участки (территории) общего пользования (12.0)	263	Путем раздела земельного участка	Земли населенных пунктов
61	50:10:0010115:1	9300	Для строительства гаражей боксового типа	Земли населенных пунктов	50:10:0010115:1:ЗУ1	Земельные участки (территории) общего пользования (12.0)	126	Путем раздела земельного участка	Земли населенных пунктов
62	50:10:0010115:1	9300	Для строительства гаражей боксового типа	Земли населенных пунктов	50:10:0010115:1:ЗУ2	Земельные участки (территории) общего пользования (12.0)	126	Путем раздела земельного участка	Земли населенных пунктов
63	50:11:0020410:10399	3275	Для объекта придорожного сервиса с офисным и техническим центром и выставочными помещениями	Земли населенных пунктов	50:11:0020410:10399:ЗУ1	Земельные участки (территории) общего пользования (12.0)	1668	Путем раздела земельного участка	Земли населенных пунктов

Порядковый № ЗУ	Кадастровый номер исходного земельного участка	Площадь исходного земельного участка, кв. м	Вид разрешенного использования исходного земельного участка	Категория земель исходного земельного участка	Условный номер образуемого земельного участка	Планируемый вид разрешенного использования земельных участков (код)	Площадь испрашиваемого земельного участка, кв. м	Способ образования земельного участка	Планируемая категория испрашиваемого земельного участка
87	50:11:0020408:6804	2974	Комплексное освоение в целях жилищного строительства и рекреации	Земли населенных пунктов	50:11:0020408:6804:ЗУ1	Земельные участки (территории) общего пользования (12.0)	2965	Путем раздела земельного участка	Земли населенных пунктов
88	50:11:0020408:6796	9097	Объекты торговли (торговые центры, торговые-развлекательные центры (комплексы))	Земли населенных пунктов	50:11:0020408:6796:ЗУ1	Автомобильный транспорт (7.2)	8704	Путем раздела земельного участка	Земли населенных пунктов
89	50:11:0020408:6796	9097	Объекты торговли (торговые центры, торговые-развлекательные центры (комплексы))	Земли населенных пунктов	50:11:0020408:6796:ЗУ2	Земельные участки (территории) общего пользования (12.0)	393	Путем раздела земельного участка	Земли населенных пунктов
90	50:11:0020410:11989	47238	Для строительства жилого комплекса и объектов инфраструктуры	Земли населенных пунктов	50:11:0020410:11989:ЗУ1	Коммунальное обслуживание (3.1)	782	Путем раздела земельного участка	Земли населенных пунктов
92	50:11:0020410:11989	47238	Для строительства жилого комплекса и объектов инфраструктуры	Земли населенных пунктов	50:11:0020410:11989:ЗУ3	Земельные участки (территории) общего пользования (12.0)	18	Путем раздела земельного участка	Земли населенных пунктов
94	50:11:0020408:6804	2974	Комплексное освоение в целях жилищного строительства и рекреации	Земли населенных пунктов	50:11:0020408:6804:ЗУ2	Коммунальное обслуживание (3.1)	9	Путем раздела земельного участка	Земли населенных пунктов

Порядковый № ЗУ	Кадастровый номер исходного земельного участка	Площадь исходного земельного участка, кв. м	Вид разрешенного использования исходного земельного участка	Категория земель исходного земельного участка	Условный номер образуемого земельного участка	Планируемый вид разрешенного использования земельных участков (код)	Площадь испрашиваемого земельного участка, кв. м	Способ образования земельного участка	Планируемая категория испрашиваемого земельного участка
91	50:11:0020410	-	-	-	50:11:0020410: ЗУ1	Земельные участки (территории) общего пользования (12.0)	263	Образование из земель, находящихся в государственной или муниципальной собственности	Земли населенных пунктов
95	50:11:0020410	-	-	-	50:11:0020410: ЗУ2	Земельные участки (территории) общего пользования (12.0)	14096	Образование из земель, находящихся в государственной или муниципальной собственности	Земли населенных пунктов
96	50:11:0020410	-	-	-	50:11:0020410: ЗУ3	Земельные участки (территории) общего пользования (12.0)	6231	Образование из земель, находящихся в государственной или муниципальной собственности	Земли населенных пунктов
Образуемые земельные участки в зоне планируемого размещения линейных объектов инженерной инфраструктуры, подлежащих переносу (реконструкции) из зоны планируемого размещения линейного объекта автомобильной дороги Путилково-ское шоссе с номерами характерных точек									
97	50:10:0010115	-	-	-	50:10:0010115: ЗУ1	Коммунальное обслуживание (3.1)	50	Образование из земель, находящихся в государственной или муниципальной собственности	Земли населенных пунктов

Порядковый № ЗУ	Кадастровый номер исходного земельного участка	Площадь исходного земельного участка, кв. м	Вид разрешенного использования исходного земельного участка	Категория земель исходного земельного участка	Условный номер образуемого земельного участка	Планируемый вид разрешенного использования земельных участков (код)	Площадь испрашиваемого земельного участка, кв. м	Способ образования земельного участка	Планируемая категория испрашиваемого земельного участка
98	50:10:0010116	-	-	-	50:10:0010116: ЗУ1	Коммунальное обслуживание (3.1)	100	Образование из земель, находящихся в государственной или муниципальной собственности	Земли населенных пунктов
99	50:10:0010116	-	-	-	50:10:0010116: ЗУ2	Коммунальное обслуживание (3.1)	65	Образование из земель, находящихся в государственной или муниципальной собственности	Земли населенных пунктов
103	50:10:0010115	-	-	-	50:10:0010115: ЗУ2	Коммунальное обслуживание (3.1)	74	Образование из земель, находящихся в государственной или муниципальной собственности	Земли населенных пунктов
104	50:10:0010113	-	-	-	50:10:0010113: ЗУ1	Коммунальное обслуживание (3.1)	499	Образование из земель, находящихся в государственной или муниципальной собственности	Земли населенных пунктов
128	50:11:0020410	-	-	-	50:11:0020410: ЗУ4	Коммунальное обслуживание (3.1)	98	Образование из земель, находящихся в государственной или муниципальной собственности	Земли населенных пунктов

Порядковый № ЗУ	Кадастровый номер исходного земельного участка	Площадь исходного земельного участка, кв. м	Вид разрешенного использования исходного земельного участка	Категория земель исходного земельного участка	Условный номер образуемого земельного участка	Планируемый вид разрешенного использования земельных участков (код)	Площадь испрашиваемого земельного участка, кв. м	Способ образования земельного участка	Планируемая категория испрашиваемого земельного участка
129	50:11:0020410	-	-	-	50:11:0020410: ЗУ5	Коммунальное обслуживание (3.1)	36	Образование из земель, находящихся в государственной или муниципальной собственности	Земли населенных пунктов
130	50:11:0020410	-	-	-	50:11:0020410: ЗУ6	Коммунальное обслуживание (3.1)	24	Образование из земель, находящихся в государственной или муниципальной собственности	Земли населенных пунктов
131	50:11:0020410	-	-	-	50:11:0020410: ЗУ7	Коммунальное обслуживание (3.1)	4	Образование из земель, находящихся в государственной или муниципальной собственности	Земли населенных пунктов
Образуемые земельные участки в зоне планируемого размещения линейного объекта – автомобильной дороги Путиловское шоссе с номерами характерных точек (второй этап)									
45	50:11:0020408: 16509	6562	Для строительства жилого комплекса, объектов инфраструктуры и рекреационных целей	Земли населенных пунктов	50:11:0020408: 16509:ЗУ1	Коммунальное обслуживание (3.1)	771	Путем раздела земельного участка	Земли населенных пунктов

Порядковый № ЗУ	Кадастровый номер исходного земельного участка	Площадь исходного земельного участка, кв. м	Вид разрешенного использования исходного земельного участка	Категория земель исходного земельного участка	Условный номер образуемого земельного участка	Планируемый вид разрешенного использования земельных участков (код)	Площадь испрашиваемого земельного участка, кв. м	Способ образования земельного участка	Планируемая категория испрашиваемого земельного участка
46	50:11:0020408:17365	7795	Для строительства жилого комплекса, объектов инфраструктуры и рекреационных целей	Земли населенных пунктов	50:11:0020408:17365:ЗУ1	Коммунальное обслуживание (3.1)	972	Путем раздела земельного участка	Земли населенных пунктов
47	50:11:0020408:16510	15962	Для строительства жилого комплекса, объектов инфраструктуры и рекреационных целей	Земли населенных пунктов	50:11:0020408:16510:ЗУ1	Коммунальное обслуживание (3.1)	1623	Путем раздела земельного участка	Земли населенных пунктов
48	50:11:0020408:16508	9491	Для строительства жилого комплекса, объектов инфраструктуры и рекреационных целей	Земли населенных пунктов	50:11:0020408:16508:ЗУ1	Коммунальное обслуживание (3.1)	658	Путем раздела земельного участка	Земли населенных пунктов
49	50:11:0020408:17364	16470	Для строительства жилого комплекса, объектов инфраструктуры и рекреационных целей	Земли населенных пунктов	50:11:0020408:17364:ЗУ1	Коммунальное обслуживание (3.1)	227	Путем раздела земельного участка	Земли населенных пунктов

Порядковый № ЗУ	Кадастровый номер исходного земельного участка	Площадь исходного земельного участка, кв. м	Вид разрешенного использования исходного земельного участка	Категория земель исходного земельного участка	Условный номер образуемого земельного участка	Планируемый вид разрешенного использования земельных участков (код)	Площадь испрашиваемого земельного участка, кв. м	Способ образования земельного участка	Планируемая категория испрашиваемого земельного участка
50	50:11:0020408:17366	11425	для строительства жилого комплекса, объектов инфраструктуры и рекреационных целей	Земли населенных пунктов	50:11:0020408:17366:ЗУ1	Коммунальное обслуживание (3.1)	884	Путем раздела земельного участка	Земли населенных пунктов
52	50:11:0020410:11988	1222	Для строительства жилого комплекса и объектов инфраструктуры	Земли населенных пунктов	50:11:0020410:11988:ЗУ1	Коммунальное обслуживание (3.1)	19	Путем раздела земельного участка	Земли населенных пунктов
53	50:11:0020410:11987	24755	Для строительства жилого комплекса и объектов инфраструктуры	Земли населенных пунктов	50:11:0020410:11987:ЗУ1	Коммунальное обслуживание (3.1)	1480	Путем раздела земельного участка	Земли населенных пунктов
54	50:11:0020410:11986	24629	Для строительства жилого комплекса и объектов инфраструктуры	Земли населенных пунктов	50:11:0020410:11986:ЗУ1	Коммунальное обслуживание (3.1)	1269	Путем раздела земельного участка	Земли населенных пунктов
57	50:11:0020408:2380	31115	Для размещения автомобильной дороги общего пользования	Земли населенных пунктов	50:11:0020408:2380:ЗУ2	Земельные участки (территории) общего пользования (12.0)	1008	Путем раздела земельного участка	Земли населенных пунктов

Порядковый № ЗУ	Кадастровый номер исходного земельного участка	Площадь исходного земельного участка, кв. м	Вид разрешенного использования исходного земельного участка	Категория земель исходного земельного участка	Условный номер образуемого земельного участка	Планируемый вид разрешенного использования земельных участков (код)	Площадь испрашиваемого земельного участка, кв. м	Способ образования земельного участка	Планируемая категория испрашиваемого земельного участка
70	50:11:0020410:11986	24629	Для строительства жилого комплекса и объектов инфраструктуры	Земли населенных пунктов	50:11:0020410:11986:3У2	Земельные участки (территории) общего пользования (12.0)	19	Путем раздела земельного участка	Земли населенных пунктов
74	50:11:0020408:16509	6562	для строительства жилого комплекса, объектов инфраструктуры и рекреационных целей	Земли населенных пунктов	50:11:0020408:16509:3У2	Земельные участки (территории) общего пользования (12.0)	135	Путем раздела земельного участка	Земли населенных пунктов
75	50:11:0020408:17366	11425	строительства жилого комплекса, объектов инфраструктуры и рекреационных целей	Земли населенных пунктов	50:11:0020408:17366:3У2	Земельные участки (территории) общего пользования (12.0)	124	Путем раздела земельного участка	Земли населенных пунктов
76	50:11:0020408:16510	15962	Для строительства жилого комплекса, объектов инфраструктуры и рекреационных целей	Земли населенных пунктов	50:11:0020408:16510:3У3	Земельные участки (территории) общего пользования (12.0)	18	Путем раздела земельного участка	Земли населенных пунктов

Порядковый № ЗУ	Кадастровый номер исходного земельного участка	Площадь исходного земельного участка, кв. м	Вид разрешенного использования исходного земельного участка	Категория земель исходного земельного участка	Условный номер образуемого земельного участка	Планируемый вид разрешенного использования земельных участков (код)	Площадь испрашиваемого земельного участка, кв. м	Способ образования земельного участка	Планируемая категория испрашиваемого земельного участка
77	50:11:0020408:17365	7795	Для строительства жилого комплекса, объектов инфраструктуры и рекреационных целей	Земли населенных пунктов	50:11:0020408:17365:ЗУ2	Земельные участки (территории) общего пользования (12.0)	277	Путем раздела земельного участка	Земли населенных пунктов
78	50:11:0020410:3258	47050	Для размещения многофункционального торгового выставочного комплекса с объектами оздоровительного назначения, гостиницы и дорожного сервиса с вертолетной площадкой	Земли населенных пунктов	50:11:0020410:3258:ЗУ1	Земельные участки (территории) общего пользования (12.0)	481	Путем раздела земельного участка	Земли населенных пунктов

Порядковый № ЗУ	Кадастровый номер исходного земельного участка	Площадь исходного земельного участка, кв. м	Вид разрешенного использования исходного земельного участка	Категория земель исходного земельного участка	Условный номер образуемого земельного участка	Планируемый вид разрешенного использования земельных участков (код)	Площадь испрашиваемого земельного участка, кв. м	Способ образования земельного участка	Планируемая категория испрашиваемого земельного участка
79	50:11:0020410:327	197757	Для строительства, размещения и дальнейшей эксплуатации комплекса офисных и общественных зданий	Земли промышленно-энергетические, транспорта, связи, радиовещания, телевидения, информатики, земли для обеспечения космической деятельности, земли обороны, безопасности и земли иного специального назначения	50:11:0020410:327:ЗУ1	Земельные участки (территории) общего пользования (12.0)	992	Путем раздела земельного участка	Земли населенных пунктов
80	50:11:0020410:353	68470	Под строительство торгового выставочного комплекса с гостевой автостоянкой	Земли населенных пунктов	50:11:0020410:353:ЗУ1	Земельные участки (территории) общего пользования (12.0)	528	Путем раздела земельного участка	Земли населенных пунктов
81	50:11:0020408:16510	15962	Для строительства жилого комплекса, объектов инфраструктуры и рекреационных целей	Земли населенных пунктов	50:11:0020408:16510:ЗУ2	Земельные участки (территории) общего пользования (12.0)	212	Путем раздела земельного участка	Земли населенных пунктов

Порядковый № ЗУ	Кадастровый номер исходного земельного участка	Площадь исходного земельного участка, кв. м	Вид разрешенного использования исходного земельного участка	Категория земель исходного земельного участка	Условный номер образуемого земельного участка	Планируемый вид разрешенного использования земельных участков (код)	Площадь испрашиваемого земельного участка, кв. м	Способ образования земельного участка	Планируемая категория испрашиваемого земельного участка
83	50:11:0020410:11988	1222	Для строительства жилого комплекса и объектов инфраструктуры	Земли населенных пунктов	50:11:0020410:11988:ЗУ2	Земельные участки (территории) общего пользования (12.0)	224	Путем раздела земельного участка	Земли населенных пунктов
84	50:11:0020410:11987	24755	Для строительства жилого комплекса и объектов инфраструктуры	Земли населенных пунктов	50:11:0020410:11987:ЗУ2	Земельные участки (территории) общего пользования (12.0)	1242	Путем раздела земельного участка	Земли населенных пунктов
85	50:11:0020408:15581	41036	Для строительства жилого комплекса, объектов инфраструктуры и рекреационных целей	Земли населенных пунктов	50:11:0020408:15581:ЗУ1	Земельные участки (территории) общего пользования (12.0)	13796	Путем раздела земельного участка	Земли населенных пунктов
93	50:11:0020410:11989	47238	Для строительства жилого комплекса и объектов инфраструктуры	Земли населенных пунктов	50:11:0020410:11989:ЗУ2	Земельные участки (территории) общего пользования (12.0)	9238	Путем раздела земельного участка	Земли населенных пунктов

Изменяемые земельные участки

Порядковый номер ЗУ	Кадастровый номер исходного земельного участка	Площадь исходного земельного участка, кв. м	Вид разрешенного использования исходного земельного участка	Категория земель исходного земельного участка	Планируемый вид разрешенного использования земельных участков (кол)	Площадь испрашиваемого земельного участка, кв. м	Планируемая категория испрашиваемого земельного участка
Изменяемые земельные участки в зоне планируемого размещения линейного объекта – автомобильной дороги Путиловское шоссе с номерами характерных точек (первый этап)							
4	50:11:0020408:12	3120	Объекты придорожного сервиса	Земли промышленности, транспорта, связи, радиовещания, телевидения, информатики, земли для обеспечения космической деятельности, земли обороны, безопасности и земли иного специального назначения	Коммунальное обслуживание (3.1)	3120	Земли населенных пунктов
5	50:11:0020408:551	2000	Объекты придорожного сервиса	Земли промышленности, транспорта, связи, радиовещания, телевидения, информатики, земли для обеспечения космической деятельности, земли обороны, безопасности и земли иного специального назначения	Транспорт (7.0)	2000	Земли промышленности, энергетики, транспорта, связи, радиовещания, телевидения, информатики, земли для обеспечения космической деятельности, земли обороны, безопасности и земли иного специального назначения

Порядковый номер ЗУ	Кадастровый номер исходного земельного участка	Площадь исходного земельного участка, кв. м	Вид разрешенного использования исходного земельного участка	Категория земель исходного земельного участка	Планируемый вид разрешенного использования земельных участков (код)	Площадь испрашиваемого земельного участка, кв. м	Планируемая категория испрашиваемого земельного участка
6	50:11:0020408:7142	1033	Комплексное освоение в целях жилищного строительства и рекреации	Земли населенных пунктов	Земельные участки (территории) общего пользования (12.0)	1033	Земли населенных пунктов
7	50:11:0020408:6797	4082	Комплексное освоение в целях жилищного строительства и рекреации	Земли населенных пунктов	Земельные участки (территории) общего пользования (12.0)	4082	Земли населенных пунктов
8	50:11:0020408:7	4210	Для строительства предприятия по изготовлению бетонных изделий	Земли промышленности, энергетики, транспорта, связи, радиовещания, телевидения, информатики, земли для обеспечения космической деятельности, земли обороны, безопасности и земли иного специального назначения	Коммунальное обслуживание (3.1)	4210	Земли населенных пунктов
9	50:11:0020408:6801	2120	Комплексное освоение в целях жилищного строительства и рекреации	Земли населенных пунктов	Земельные участки (территории) общего пользования (12.0)	2120	Земли населенных пунктов

Порядковый номер ЗУ	Кадастровый номер исходного земельного участка	Площадь исходного земельного участка, кв. м	Вид разрешенного использования исходного земельного участка	Категория земель исходного земельного участка	Планируемый вид разрешенного использования земельных участков (код)	Площадь испрашиваемого земельного участка, кв. м	Планируемая категория испрашиваемого земельного участка
10	50:11:0020408:6803	5036	Комплексное освоение в целях жилищного строительства и рекреации	Земли населенных пунктов	Земельные участки (территории) общего пользования (12.0)	5036	Земли населенных пунктов
11	50:11:0020408:6798	858	Комплексное освоение в целях жилищного строительства и рекреации	Земли населенных пунктов	Земельные участки (территории) общего пользования (12.0)	858	Земли населенных пунктов
12	50:11:0020408:6802	4231	Комплексное освоение в целях жилищного строительства и рекреации	Земли населенных пунктов	Коммунальное обслуживание (3.1)	4231	Земли населенных пунктов
13	50:11:0020408:2285	237	Под размещение дороги	Земли населенных пунктов	Земельные участки (территории) общего пользования (12.0)	237	Земли населенных пунктов
14	50:11:0020408:7144	667	Комплексное освоение в целях жилищного строительства и рекреации	Земли населенных пунктов	Земельные участки (территории) общего пользования (12.0)	667	Земли населенных пунктов
15	50:11:0020408:7143	219	Комплексное освоение в целях жилищного строительства и рекреации	Земли населенных пунктов	Земельные участки (территории) общего пользования (12.0)	219	Земли населенных пунктов

Порядковый номер ЗУ	Кадастровый номер исходного земельного участка	Площадь исходного земельного участка, кв. м	Вид разрешенного использования исходного земельного участка	Категория земель исходного земельного участка	Планируемый вид разрешенного использования земельных участков (код)	Площадь испрашиваемого земельного участка, кв. м	Планируемая категория испрашиваемого земельного участка
16	50:11:0020408:6805	30	Комплексное освоение в целях жилищного строительства и рекреации	Земли населенных пунктов	Земельные участки (территории) общего пользования (12.0)	30	Земли населенных пунктов
17	50:11:0020408:6799	708	Комплексное освоение в целях жилищного строительства и рекреации	Земли населенных пунктов	Земельные участки (территории) общего пользования (12.0)	708	Земли населенных пунктов
18	50:11:0020408:6800	1591	Комплексное освоение в целях жилищного строительства и рекреации	Земли населенных пунктов	Земельные участки (территории) общего пользования (12.0)	1591	Земли населенных пунктов
19	50:10:0010115:16	450	Для установки и эксплуатации некапитального автомобильного комплекса	Земли населенных пунктов	Земельные участки (территории) общего пользования (12.0)	450	Земли населенных пунктов
20	50:10:0010115:18	2008	Для строительства и эксплуатации торгово-административного офисного здания и автосервисного комплекса	Земли населенных пунктов	Земельные участки (территории) общего пользования (12.0)	2008	Земли населенных пунктов

Порядковый номер ЗУ	Кадастровый номер исходного земельного участка	Площадь исходного земельного участка, кв. м	Вид разрешенного использования исходного земельного участка	Категория земель исходного земельного участка	Планируемый вид разрешенного использования земельных участков (код)	Площадь испрашиваемого земельного участка, кв. м	Планируемая категория испрашиваемого земельного участка
21	50:11:0020410:11641	468	Транспорт	Земли населенных пунктов	Земельные участки (территории) общего пользования (12.0)	468	Земли населенных пунктов
22	50:11:0020410:240	60	Транспорт	Земли населенных пунктов	Земельные участки (территории) общего пользования (12.0)	60	Земли населенных пунктов
23	50:11:0020410:11656	322	Транспорт (7.0)	Земли населенных пунктов	Земельные участки (территории) общего пользования (12.0)	322	Земли населенных пунктов
24	50:11:0020410:11657	571	Транспорт (7.0)	Земли населенных пунктов	Земельные участки (территории) общего пользования (12.0)	571	Земли населенных пунктов
25	50:11:0020410:349	1276	Транспорт	Земли населенных пунктов	Земельные участки (территории) общего пользования (12.0)	1276	Земли населенных пунктов

Порядковый номер ЗУ	Кадастровый номер исходного земельного участка	Площадь исходного земельного участка, кв. м	Вид разрешенного использования исходного земельного участка	Категория земель исходного земельного участка	Планируемый вид разрешенного использования земельных участков (код)	Площадь испрашиваемого земельного участка, кв. м	Планируемая категория испрашиваемого земельного участка
26	50:11:0020410:11650	37	Транспорт (7.0)	Земли населенных пунктов	Земельные участки (территории) общего пользования (12.0)	37	Земли населенных пунктов
27	50:11:0020410:11637	52	Транспорт (7.0)	Земли промышленности, энергетики, транспорта, связи, радиовещания, телевидения, информатики, земли для обеспечения космической деятельности, земли обороны, безопасности и земли иного специального назначения	Земельные участки (территории) общего пользования (12.0)	52	Земли населенных пунктов
28	50:11:0020410:11638	46	Транспорт (7.0)	Земли промышленности, энергетики, транспорта, связи, радиовещания, телевидения, информатики, земли для обеспечения космической деятельности, земли обороны, безопасности и земли иного специального назначения	Земельные участки (территории) общего пользования (12.0)	46	Земли населенных пунктов

Порядковый номер ЗУ	Кадастровый номер исходного земельного участка	Площадь исходного земельного участка, кв. м	Вид разрешенного использования исходного земельного участка	Категория земель исходного земельного участка	Планируемый вид разрешенного использования земельных участков (код)	Площадь испрашиваемого земельного участка, кв. м	Планируемая категория испрашиваемого земельного участка
29	50:11:0020408:15582	1865	Транспорт (7.0)	Земли населенных пунктов	Земельные участки (территории) общего пользования (12.0)	1865	Земли населенных пунктов
32	50:11:0020410:11974	532	Транспорт (7.0)	Земли населенных пунктов	Земельные участки (территории) общего пользования (12.0)	532	Земли населенных пунктов
33	50:11:0020408:14711	122	Транспорт (7.0)	Земли населенных пунктов	Земельные участки (территории) общего пользования (12.0)	122	Земли населенных пунктов
34	50:11:0000000:171447	7083	Транспорт	Земли населенных пунктов	Земельные участки (территории) общего пользования (12.0)	7083	Земли населенных пунктов
35	50:11:0020408:7134	2420	Общее пользование территории	Земли населенных пунктов	Земельные участки (территории) общего пользования (12.0)	2420	Земли населенных пунктов

Порядковый номер ЗУ	Кадастровый номер исходного земельного участка	Площадь исходного земельного участка, кв. м	Вид разрешенного использования исходного земельного участка	Категория земель исходного земельного участка	Планируемый вид разрешенного использования земельных участков (код)	Площадь испрашиваемого земельного участка, кв. м	Планируемая категория испрашиваемого земельного участка
36	50:11:0020410:11632	211	Транспорт (7.0)	Земли населенных пунктов	Земельные участки (территории) общего пользования (12.0)	211	Земли населенных пунктов
37	50:11:0020408:14710	3	Транспорт (7.0)	Земли населенных пунктов	Земельные участки (территории) общего пользования (12.0)	3	Земли населенных пунктов
38	50:11:0000000:171439	7143	Транспорт (7.0)	Земли населенных пунктов	Земельные участки (территории) общего пользования (12.0)	7143	Земли населенных пунктов
41	50:11:0020408:16178	57	Транспорт (7.0)	Земли населенных пунктов	Земельные участки (территории) общего пользования (12.0)	57	Земли населенных пунктов
42	50:11:0020410:11648	1018	Транспорт (7.0)	Земли населенных пунктов	Земельные участки (территории) общего пользования (12.0)	1018	Земли населенных пунктов

Порядковый номер ЗУ	Кадастровый номер исходного земельного участка	Площадь исходного земельного участка, кв. м	Вид разрешенного использования исходного земельного участка	Категория земель исходного земельного участка	Планируемый вид разрешенного использования земельных участков (код)	Площадь испрашиваемого земельного участка, кв. м	Планируемая категория испрашиваемого земельного участка
44	50:10:0000000:17306	10277	Транспорт	Земельные участки, для которых категория земель не установлена	Земельные участки (территории) общего пользования (12.0)	10277	Земли населенных пунктов
86	50:11:0000000:171537	26594	Транспорт (7.0)	Земли промышленности, энергетики, транспорта, связи, радиовещания, телевидения, информатики, земли для обеспечения космической деятельности, земли обороны, безопасности и земли иного специального назначения	Земельные участки (территории) общего пользования (12.0)	26594	Земли населенных пунктов
Изменяемые земельные участки в зоне планируемого размещения линейного объекта – автомобильной дороги Путиловское шоссе с номерами характерных точек (второй этап)							
51	50:11:0020408:13647	854	Для строительства жилого комплекса, объектов инфраструктуры и рекреационных целей	Земли населенных пунктов	Земельные участки (территории) общего пользования (12.0)	854	Земли населенных пунктов
71	50:11:0020410:352	5003	Под строительство торгово-выставочного комплекса с гостевой автостоянкой	Земли населенных пунктов	Земельные участки (территории) общего пользования (12.0)	5003	Земли населенных пунктов

Порядковый номер ЗУ	Кадастровый номер исходного земельного участка	Площадь исходного земельного участка, кв. м	Вид разрешенного использования исходного земельного участка	Категория земель исходного земельного участка	Планируемый вид разрешенного использования земельных участков (код)	Площадь испрашиваемого земельного участка, кв. м	Планируемая категория испрашиваемого земельного участка
72	50:11:0020410:328	2243	Для строительства, размещения и дальнейшей эксплуатации комплекса офисных и общественных зданий	Земли промышленности, энергетики, транспорта, связи, радиовещания, телевидения, информатики, земли для обеспечения космической деятельности, земли обороны, безопасности и земли иного специального назначения	Земельные участки (территории) общего пользования (12.0)	2243	Земли населенных пунктов
82	50:11:0020410:148	500	Под сельскохозяйственное производство	Земли сельскохозяйственного назначения	Коммунальное обслуживание (3.1)	500	Земли населенных пунктов

Сохраняемые земельные участки

Порядковый номер ЗУ	Кадастровый номер исходного земельного участка	Площадь исходного земельного участка, кв. м	Вид разрешенного использования исходного земельного участка	Категория земель исходного земельного участка	Площадь испрашиваемого земельного участка, кв. м
Сохраняемые земельные участки в зоне планируемого размещения линейного объекта – автомобильной дороги Путиловское шоссе с номерами характерных точек (первый этап)					
30	50:11:0020408:16181	425	Транспорт (7.0)	Земли промышленности, энергетики, транспорта, связи, радиовещания, телевидения, информатики, земли для обеспечения космической деятельности, земли обороны, безопасности и земли иного специального назначения	425
31	50:11:0020408:16183	16	Транспорт (7.0)	Земли промышленности, энергетики, транспорта, связи, радиовещания, телевидения, информатики, земли для обеспечения космической деятельности, земли обороны, безопасности и земли иного специального назначения	16
39	50:11:0020410:203	4	Для обслуживания и эксплуатации существующих газораспределительных сетей	Земли промышленности, энергетики, транспорта, связи, радиовещания, телевидения, информатики, земли для обеспечения космической деятельности, земли обороны, безопасности и земли иного специального назначения	4
40	50:11:0020410:199	4	Для обслуживания и эксплуатации существующих газораспределительных сетей	Земли промышленности, энергетики, транспорта, связи, радиовещания, телевидения, информатики, земли для обеспечения космической деятельности, земли обороны, безопасности и земли иного специального назначения	4
43	50:11:0020408:16182	93	Транспорт (7.0)	Земли промышленности, энергетики, транспорта, связи, радиовещания, телевидения, информатики, земли для обеспечения космической деятельности, земли обороны, безопасности и земли иного специального назначения	93
Сохраняемые земельные участки в зоне планируемого размещения линейного объекта – автомобильной дороги Путиловское шоссе с номерами характерных точек (второй этап)					

Порядковый номер ЗУ	Кадастровый номер исходного земельного участка	Площадь исходного земельного участка, кв. м	Вид разрешенного использования исходного земельного участка	Категория земель исходного земельного участка	Площадь испрашиваемого земельного участка, кв. м
64	50:11:0020410:201	4	Для обслуживания и эксплуатации существующих газораспределительных сетей	Земли промышленности, энергетики, транспорта, связи, радиовещания, телевидения, информатики, земли для обеспечения космической деятельности, земли обороны, безопасности и земли иного специального назначения	4
65	50:11:0020410:223	98	Для обслуживания и эксплуатации существующих газораспределительных сетей	Земли промышленности, энергетики, транспорта, связи, радиовещания, телевидения, информатики, земли для обеспечения космической деятельности, земли обороны, безопасности и земли иного специального назначения	98
66	50:11:0020410:253	70	Для обслуживания и эксплуатации существующих газораспределительных сетей	Земли промышленности, энергетики, транспорта, связи, радиовещания, телевидения, информатики, земли для обеспечения космической деятельности, земли обороны, безопасности и земли иного специального назначения	70
67	50:11:0020410:204	4	Для обслуживания и эксплуатации существующих газораспределительных сетей	Земли промышленности, энергетики, транспорта, связи, радиовещания, телевидения, информатики, земли для обеспечения космической деятельности, земли обороны, безопасности и земли иного специального назначения	4
68	50:11:0020410:196	4	Для обслуживания и эксплуатации существующих газораспределительных сетей	Земли промышленности, энергетики, транспорта, связи, радиовещания, телевидения, информатики, земли для обеспечения космической деятельности, земли обороны, безопасности и земли иного специального назначения	4
69	50:11:0020410:205	4	Для обслуживания и эксплуатации существующих газораспределительных сетей	Земли промышленности, энергетики, транспорта, связи, радиовещания, телевидения, информатики, земли для обеспечения космической деятельности, земли обороны, безопасности и земли иного специального назначения	4

Порядковый номер ЗУ	Кадастровый номер исходного земельного участка	Площадь исходного земельного участка, кв. м	Вид разрешенного использования исходного земельного участка	Категория земель исходного земельного участка	Площадь испрашиваемого земельного участка, кв. м
73	50:11:0020410:224	4	Для обслуживания и эксплуатации существующих газораспределительных сетей	Земли промышленности, энергетики, транспорта, связи, радиовещания, телевидения, информатики, земли для обеспечения космической деятельности, земли обороны, безопасности и земли иного специального назначения	4
1	50:11:0020410:195	4	Для обслуживания и эксплуатации существующих газораспределительных сетей	Земли промышленности, энергетики, транспорта, связи, радиовещания, телевидения, информатики, земли для обеспечения космической деятельности, земли обороны, безопасности и земли иного специального назначения	4

Каталог координат поворотных точек границ образуемых земельных участков

Система координат МСК50-2

Номер точки	Координаты, м	
	X	Y
45		
13	481728.75	2181839.89
14	481732.84	2181851.17
15	481729.97	2181852.21
16	481716.29	2181855.7
17	481693.62	2181862.7
18	481671.39	2181871.01
19	481661.3	2181875.47
20	481657.74	2181865.65
13	481728.75	2181839.89
2		
1	481330.88	2181841.02
2	481327.65	2181845.15
3	481316.37	2181837.79
4	481315.89	2181837.96
5	481286.11	2181812.21
6	481270.9	2181813.88
7	481269.14	2181812.26
8	481281.12	2181798.61
9	481302.49	2181816.54
10	481304.76	2181821.11
11	481306.2	2181822.36
12	481312.83	2181825.36
1	481330.88	2181841.02
46		
21	481780.19	2181876.53
22	481784.34	2181887.8
23	481685.56	2181923.65
24	481682.04	2181925.18
25	481680.91	2181922.1
26	481687.14	2181918.63
27	481736.77	2181894.23
28	481748.57	2181888.01
21	481780.19	2181876.53
47		
20	481657.74	2181865.65
19	481661.3	2181875.47
29	481640.04	2181884.84
30	481619.41	2181892.33
31	481598.29	2181903.76
32	481595.24	2181905.41

Номер точки	Координаты, м	
	X	Y
33	481578.06	2181917.05
34	481562.13	2181930.35
35	481547.3	2181945.46
36	481537.55	2181946
37	481559.59	2181921.34
38	481582.61	2181894.8
39	481585.25	2181892.43
40	481588.41	2181890.81
20	481657.74	2181865.65
48		
41	481784.37	2181832.47
42	481748.31	2181845.55
14	481732.84	2181851.17
13	481728.75	2181839.89
43	481780.27	2181821.19
41	481784.37	2181832.47
49		
22	481784.34	2181887.8
21	481780.19	2181876.53
44	481798	2181870.07
45	481802.11	2181881.35
22	481784.34	2181887.8
50		
25	481680.91	2181922.1
24	481682.04	2181925.18
46	481679.74	2181926.19
47	481674.29	2181929.44
48	481669.29	2181933.36
49	481664.84	2181937.88
50	481602.08	2182010.24
51	481601.21	2181997.51
52	481649.46	2181941.93
53	481665.84	2181930.49
25	481680.91	2181922.1
52		
54	481394.74	2182104.13
55	481395.29	2182104.61
56	481397.28	2182106.33
57	481393.62	2182110.43
58	481391.01	2182108.38
54	481394.74	2182104.13

Номер точки	Координаты, м	
	X	Y
53		
59	481421.69	2181930.58
60	481491.54	2181991.34
61	481492.3	2182005.09
62	481491.7	2182005.75
63	481452.04	2182049.66
64	481433.65	2182067.66
65	481404.69	2182098
56	481397.28	2182106.33
55	481395.29	2182104.61
54	481394.74	2182104.13
66	481457.92	2182031.83
67	481488.3	2181997.12
68	481417.6	2181935.23
59	481421.69	2181930.58
54		
69	481468.21	2182151.32
70	481461.48	2182145.58
71	481460.64	2182144.25
72	481460.92	2182142.9
73	481531.73	2182061.68
74	481534.93	2182058.71
75	481544.15	2182057.18
76	481550.08	2182056.2
69	481468.21	2182151.32
57		
84	481664	2182141.36
85	481563.53	2182053.97
86	481564.76	2182053.77
87	481577	2182056.74
88	481619.67	2182091.94
89	481669.61	2182134.92
84	481664	2182141.36
58		
90	482850.58	2183327.75
91	482837.93	2183333.79
92	482823.21	2183302.91
93	482820.79	2183297.82
94	482824.95	2183293.72
95	482830.14	2183284.96
90	482850.58	2183327.75
59		
96	481284.71	2181749.02
97	481751.4	2182149.2

Номер точки	Координаты, м	
	X	Y
98	481743.52	2182157.99
99	481742.16	2182159.5
100	481752.91	2182169.4
101	481769.26	2182184.27
102	481791.51	2182204.3
103	481825.88	2182235.38
104	481831.62	2182240.56
105	481849.4	2182255.99
106	481867.49	2182271.68
107	481872.87	2182276.28
108	481879.98	2182282.36
109	481880.62	2182281.63
110	481909.07	2182306.59
111	481913.56	2182310.53
112	481913.42	2182310.69
113	481918.86	2182316.35
114	481942.79	2182337.26
115	481950.68	2182344.13
116	481958.96	2182351.3
117	481959.75	2182350.89
118	481977.1	2182365.78
119	481976.06	2182366.5
120	481974.3	2182368.05
121	481980.01	2182372.95
122	481988.62	2182380.33
123	482000.49	2182390.47
124	482011.33	2182399.73
125	482022.18	2182409.01
126	482028.12	2182414.09
127	482034.89	2182419.74
128	482043.38	2182427.01
129	482049.62	2182432.43
130	482067.3	2182447.55
131	482069.55	2182449.48
132	482065.39	2182454.43
133	482054.56	2182445.19
134	482045.19	2182437.2
135	482035.18	2182428.65
136	482013.85	2182410.38
137	482006.27	2182403.97
138	482001.34	2182399.83
139	481990.72	2182390.69
140	481983.26	2182384.28
141	481973.26	2182375.68

Номер точки	Координаты, м	
	X	Y
142	481961.2	2182365.37
143	481954.94	2182366.54
144	481949.27	2182361.65
145	481949.38	2182361.53
146	481947.28	2182359.64
147	481949.36	2182355.31
148	481930.89	2182339.52
149	481903.26	2182315.91
150	481888.06	2182303.19
151	481873.31	2182297.76
152	481864.64	2182290.49
153	481856.23	2182275.68
154	481827.74	2182250.79
155	481814.53	2182239.31
156	481804.75	2182230.7
157	481796.25	2182223.16
158	481776.12	2182205.62
159	481765	2182196.05
160	481753.68	2182186.14
161	481742.82	2182176.81
162	481734.52	2182169.86
163	481729.4	2182166.01
164	481722.05	2182160.47
165	481712.41	2182153.35
166	481703.14	2182163.99
167	481689.61	2182152.14
88	481619.67	2182091.94
87	481577	2182056.74
86	481564.76	2182053.77
168	481563.54	2182053.97
169	481552.76	2182044.6
170	481497.7	2181996.7
171	481399.01	2181910.85
172	481411.71	2181895.79
173	481402.32	2181887.62
174	481348.46	2181840.78
175	481339.54	2181852.05
176	481329.28	2181843.07
177	481335.22	2181835.48
178	481334.78	2181834.27
179	481306.51	2181809.32
180	481286.4	2181792.6
181	481292.42	2181790.12
182	481277.2	2181778.58

Номер точки	Координаты, м	
	X	Y
183	481275.8	2181782.41
184	481268.66	2181790.54
185	481257.39	2181781.06
186	481267.1	2181769.84
187	481272.83	2181762.82
96	481284.71	2181749.02
60		
191	482805.71	2183312.88
192	482825.42	2183353.58
193	482819.84	2183356.1
194	482801.34	2183317.21
191	482805.71	2183312.88
61		
195	482919.73	2183473.61
196	482907.08	2183479.61
197	482903.23	2183471.48
198	482915.88	2183465.47
195	482919.73	2183473.61
62		
199	482854.44	2183335.89
200	482841.8	2183341.91
91	482837.93	2183333.79
90	482850.58	2183327.75
199	482854.44	2183335.89
63		
201	481330.5	2181850.6
202	481333.37	2181846.92
175	481339.54	2181852.05
174	481348.46	2181840.78
173	481402.32	2181887.62
172	481411.71	2181895.79
171	481399.01	2181910.85
203	481389.32	2181902.42
201	481330.5	2181850.6
70		
204	481542.88	2182055.77
75	481544.15	2182057.18
74	481534.93	2182058.71
73	481531.73	2182061.68
205	481535.47	2182057.39
206	481536.31	2182056.8
207	481541.89	2182054.66
204	481542.88	2182055.77
74		

Номер точки	Координаты, м	
	X	Y
19	481661.3	2181875.47
18	481671.39	2181871.01
17	481693.62	2181862.7
16	481716.29	2181855.7
15	481729.97	2181852.21
208	481661.83	2181876.93
19	481661.3	2181875.47
75		
209	481679.24	2181917.57
25	481680.91	2181922.1
53	481665.84	2181930.49
52	481649.46	2181941.93
210	481656.31	2181934.03
211	481658.15	2181931.91
212	481667.45	2181924.61
209	481679.24	2181917.57
76		
29	481640.04	2181884.84
19	481661.3	2181875.47
208	481661.83	2181876.93
213	481657.53	2181878.49
29	481640.04	2181884.84
77		
28	481748.57	2181888.01
27	481736.77	2181894.23
26	481687.14	2181918.63
25	481680.91	2181922.1
209	481679.24	2181917.57
214	481690.29	2181910.97
215	481714.87	2181900.24
28	481748.57	2181888.01
78		
216	481317.72	2182286.83
217	481306.64	2182301.1
218	481298.83	2182313.55
219	481292.33	2182326.61
220	481284.87	2182348.19
221	481282.08	2182370.56
222	481283.98	2182393.01
223	481290.49	2182414.59
224	481299.1	2182430.29
225	481309.7	2182445.15
226	481313.34	2182449.15
227	481299.46	2182439.2

Номер точки	Координаты, м	
	X	Y
228	481296.04	2182432.24
229	481292.43	2182424.9
230	481289.3	2182417.36
231	481286.64	2182409.64
232	481284.47	2182401.77
233	481282.8	2182393.77
234	481281.64	2182385.69
235	481280.99	2182377.55
236	481280.85	2182369.38
237	481281.22	2182361.22
238	481282.11	2182353.11
239	481283.5	2182345.06
240	481285.39	2182337.12
241	481287.44	2182330.44
242	481289.48	2182325.63
243	481296.53	2182311.6
244	481304.45	2182298.04
245	481313.2	2182285
246	481314.4	2182283.43
216	481317.72	2182286.83
79		
247	481420.77	2182171.84
248	481347.68	2182250.44
249	481331.54	2182269.04
216	481317.72	2182286.83
246	481314.4	2182283.43
250	481412.17	2182165.94
247	481420.77	2182171.84
80		
251	481259.76	2182270.86
252	481314.05	2182200.49
253	481327.46	2182185.18
254	481330.79	2182177.36
255	481343.83	2182162.64
256	481351.18	2182157.82
257	481372.8	2182132.96
258	481381.04	2182124.03
259	481382.39	2182125.17
260	481317.51	2182202.17
251	481259.76	2182270.86
81		
261	481529.44	2181946.46
78	481518.02	2181947.1
77	481500.91	2181932.19

Номер точки	Координаты, м	
	X	Y
262	481506.08	2181926.24
261	481529.44	2181946.46
83		
56	481397.28	2182106.33
263	481399.4	2182108.16
264	481401.36	2182111.71
265	481401.61	2182114.87
266	481400.56	2182117.43
267	481388.61	2182130.55
268	481388.38	2182130.21
269	481385.44	2182127.74
258	481381.04	2182124.03
270	481392.69	2182111.48
57	481393.62	2182110.43
56	481397.28	2182106.33
84		
62	481491.7	2182005.75
271	481498.12	2182011.33
266	481400.56	2182117.43
265	481401.61	2182114.87
264	481401.36	2182111.71
263	481399.4	2182108.16
56	481397.28	2182106.33
65	481404.69	2182098
64	481433.65	2182067.66
63	481452.04	2182049.66
62	481491.7	2182005.75
85		
41	481784.37	2181832.47
44	481798	2181870.07
272	481767.41	2181881.17
215	481714.87	2181900.24
214	481690.29	2181910.97
212	481667.45	2181924.61
211	481658.15	2181931.91
210	481656.31	2181934.03
51	481601.21	2181997.51
273	481602.86	2182021.83
78	481518.02	2181947.1
35	481547.3	2181945.46
34	481562.13	2181930.35
33	481578.06	2181917.05
32	481595.24	2181905.41
31	481598.29	2181903.76

Номер точки	Координаты, м	
	X	Y
30	481619.41	2181892.33
213	481657.53	2181878.49
42	481748.31	2181845.55
41	481784.37	2181832.47
За исключением		
274	481573.22	2181968.56
275	481602.25	2181993.75
276	481615.73	2181978.21
277	481597.55	2181962.44
278	481600.45	2181958.98
279	481589.54	2181949.7
280	481586.7	2181953.04
274	481573.22	2181968.56
87		
281	482023.04	2182216.34
282	482026.61	2182225.58
283	482044.12	2182275.68
284	482053.82	2182304.2
285	482056.06	2182310.92
286	482065.91	2182339.77
287	482069.15	2182348.04
288	482073.93	2182359.76
289	482064.27	2182371.08
290	482054.06	2182359.46
291	482053.97	2182355.39
292	482053.19	2182353.45
293	482028.48	2182292.49
294	482013.8	2182256.26
295	482009.39	2182252.38
296	482005.13	2182240.83
281	482023.04	2182216.34
88		
297	482183.6	2182299.86
298	482191.35	2182299.25
299	482256.11	2182354.62
300	482190.34	2182429.5
301	482126.11	2182367.32
297	482183.6	2182299.86
89		
301	482126.11	2182367.32
302	482122.79	2182364.11
303	482153.1	2182328.63
304	482164.48	2182315.31
305	482177.25	2182300.36

Номер точки	Координаты, м	
	X	Y
297	482183.6	2182299.86
301	482126.11	2182367.32
90		
306	481531.72	2182061.69
72	481460.92	2182142.9
71	481460.64	2182144.25
70	481461.48	2182145.58
69	481468.21	2182151.32
307	481458.46	2182162.64
308	481447.05	2182153.67
309	481445.27	2182145.48
310	481449.88	2182140.51
311	481464.2	2182126.62
312	481475.65	2182118.39
313	481490.11	2182104.24
314	481498.23	2182093.58
315	481517.09	2182075.28
306	481531.72	2182061.69
91		
316	481207.13	2182313.96
317	481207	2182309.23
318	481207.46	2182302.79
319	481206.09	2182296.95
320	481205.32	2182295.23
321	481202.25	2182291.57
322	481230.34	2182305.86
323	481222.03	2182310.17
324	481214.96	2182312.65
316	481207.13	2182313.96
92		
308	481447.05	2182153.67
325	481441.62	2182149.4
309	481445.27	2182145.48
308	481447.05	2182153.67
93		
271	481498.12	2182011.33
326	481507.56	2182019.52
327	481527.7	2182038.76
207	481541.89	2182054.66
206	481536.31	2182056.8
205	481535.47	2182057.39
73	481531.73	2182061.68
315	481517.09	2182075.28
314	481498.23	2182093.58

Номер точки	Координаты, м	
	X	Y
313	481490.11	2182104.24
312	481475.65	2182118.39
311	481464.2	2182126.62
310	481449.88	2182140.51
309	481445.27	2182145.48
247	481420.77	2182171.84
250	481412.17	2182165.94
328	481404.09	2182153.81
329	481395.39	2182140.74
267	481388.61	2182130.55
266	481400.56	2182117.43
271	481498.12	2182011.33
94		
292	482053.19	2182353.45
291	482053.97	2182355.39
290	482054.06	2182359.46
330	482051.25	2182356.26
292	482053.19	2182353.45
95		
322	481230.34	2182305.86
331	481231.93	2182306.67
332	481258.66	2182320.27
333	481285.31	2182272.42
334	481286.27	2182271.27
335	481283.97	2182269.35
336	481289.42	2182262.82
337	481291.72	2182264.75
338	481287.72	2182269.54
339	481293.34	2182274.34
340	481301.88	2182264.29
341	481296.16	2182259.45
342	481316.81	2182234.74
343	481318.32	2182236.03
344	481319.61	2182234.53
345	481318.08	2182233.22
329	481395.39	2182140.74
328	481404.09	2182153.81
346	481303.78	2182272.57
246	481314.4	2182283.43
245	481313.2	2182285
244	481304.45	2182298.04
243	481296.53	2182311.6
242	481289.48	2182325.63
241	481287.44	2182330.44

Номер точки	Координаты, м	
	Х	У
240	481285.39	2182337.12
239	481283.5	2182345.06
238	481282.11	2182353.11
237	481281.22	2182361.22
236	481280.85	2182369.38
235	481280.99	2182377.55
234	481281.64	2182385.69
233	481282.8	2182393.77
232	481284.47	2182401.77
231	481286.64	2182409.64
230	481289.3	2182417.36
229	481292.43	2182424.9
228	481296.04	2182432.24
227	481299.46	2182439.2
347	481210.12	2182375.38
348	481199.8	2182369.64
349	481204.74	2182354.03
350	481180.46	2182334.65
351	481175.28	2182330.57
352	481149.94	2182310.8
353	481127.44	2182306.89
354	481109.3	2182304
355	481091.89	2182309.7
356	481060.69	2182292.37
357	481066.97	2182291.45
358	481100.1	2182281.8
359	481111.06	2182280.48
360	481122.04	2182280.79
361	481132.86	2182282.71
362	481137.41	2182284.24
363	481184.27	2182308.97
364	481192.76	2182311.99
365	481202.66	2182313.89
366	481205.54	2182314
316	481207.13	2182313.96
324	481214.96	2182312.65
323	481222.03	2182310.17
322	481230.34	2182305.86
За исключением		
367	481261.21	2182397.28
368	481259.21	2182397.36
369	481259.29	2182399.36
370	481261.29	2182399.29
367	481261.21	2182397.28

Номер точки	Координаты, м	
	Х	У
За исключением		
371	481383.78	2182159.86
372	481382.36	2182161.28
373	481383.78	2182162.7
374	481385.2	2182161.28
371	481383.78	2182159.86
96		
375	481057.63	2182217.98
376	481132.13	2182255.89
377	481128.69	2182256.05
378	481127.69	2182256.22
379	481121.96	2182257.99
380	481121.35	2182258.24
381	481089.16	2182274.37
382	481083.19	2182274.94
383	481077.28	2182273.86
384	481075.59	2182272.96
385	481073.72	2182276.49
386	481075.41	2182277.39
387	481076.53	2182277.79
388	481082.46	2182278.89
389	481083.58	2182278.92
390	481089.55	2182278.35
391	481090.96	2182277.94
392	481123.14	2182261.81
393	481128.87	2182260.04
394	481134.87	2182259.76
395	481140.72	2182261.08
396	481198.33	2182293.27
397	481202.2	2182297.86
398	481203.57	2182303.7
399	481202.7	2182311.25
365	481202.66	2182313.89
364	481192.76	2182311.99
363	481184.27	2182308.97
362	481137.41	2182284.24
361	481132.86	2182282.71
360	481122.04	2182280.79
359	481111.06	2182280.48
358	481100.1	2182281.8
357	481066.97	2182291.45
356	481060.69	2182292.37
400	481021.59	2182270.65
401	481025.93	2182262.84

Номер точки	Координаты, м	
	X	Y
402	481042.37	2182239.57
375	481057.63	2182217.98
За исключением		
363	481184.27	2182308.97
403	481188.09	2182302.52
404	481180.03	2182297.74
405	481176.2	2182304.2
363	481184.27	2182308.97
За исключением		
406	481113.31	2182259.1
407	481112.39	2182260.87
408	481114.17	2182261.8
409	481115.1	2182260.01
406	481113.31	2182259.1
За исключением		
410	481197.64	2182294.66
411	481196.73	2182296.45
412	481198.52	2182297.36
413	481199.43	2182295.57
410	481197.64	2182294.66
За исключением		
414	481143.56	2182281.46
415	481142.6	2182283.22
416	481144.36	2182284.18
417	481145.32	2182282.43
414	481143.56	2182281.46
97		
418	482967.38	2183529.59
419	482965.63	2183525.84
420	482974.9	2183518.3
421	482977.43	2183521.4
418	482967.38	2183529.59
98		
422	482894.32	2183512.76
423	482898.62	2183521.8
424	482889.68	2183526.11
425	482885.33	2183517.11
422	482894.32	2183512.76
99		
426	482889.75	2183503.15
427	482876.41	2183511.79
428	482874.23	2183508.44
429	482888.01	2183499.49
426	482889.75	2183503.15

Номер точки	Координаты, м	
	X	Y
103		
442	482969.65	2183509.53
444	482974.31	2183515.56
445	482965.76	2183522.15
443	482962.07	2183517.37
442	482969.65	2183509.53
104		
446	482970.24	2183566.42
432	482971.93	2183570.03
431	482968.18	2183572.62
430	482973.87	2183580.86
433	482976.23	2183579.23
437	482983.32	2183594.4
436	482979.35	2183596.72
435	482982.68	2183603.71
447	482977.15	2183606.48
448	482977.61	2183607.45
449	482965.76	2183613.16
450	482960.49	2183602.23
451	482972.1	2183595.89
452	482961.56	2183573.32
446	482970.24	2183566.42
128		
540	481930.01	2182360.6
541	481919.95	2182360.81
542	481906.86	2182349.05
543	481908.44	2182347.28
544	481927.63	2182358.45
540	481930.01	2182360.6
129		
545	481889.99	2182331.98
503	481886.47	2182336.83
502	481881.98	2182332.81
546	481885.49	2182327.97
545	481889.99	2182331.98
130		
547	481860.8	2182305.93
548	481863.78	2182308.59
549	481859.91	2182313.03
550	481856.93	2182310.36
547	481860.8	2182305.93
131		
551	482144.01	2182564.4
552	482143.58	2182564.55

Номер точки	Координаты, м	
	X	Y
553	482139.98	2182561.68
554	482139.89	2182561.61
555	482141.28	2182561.11
551	482144.01	2182564.4

Ведомость публичных сервитутов (планируемых)

Порядковый № ЗУ	Кадастровый номер исходного земельного участка	Площадь исходного земельного участка, кв. м	Вид разрешенного использования исходного земельного участка	Условный номер публичного (планируемого) постоянного сервитута	Площадь испрашиваемого земельного участка, кв. м	Назначение сервитута
55	50:11:0020408:15582	1865	Транспорт (7.0)	50:11:0020408:15582/чзу1	121	Устройство пересечений автомобильных дорог
56	50:11:0020408:2380	31115	Для размещения автомобильной дороги общего пользования	50:11:0020408:2380/чзу1	1112	Устройство пересечений автомобильных дорог
105	50:11:0020408:11038	11352	Для строительства жилого комплекса, объектов инфраструктуры и рекреационных целей	50:11:0020408:11038/чзу1	20	Размещение инженерных сооружений
106	50:11:0020408:11041	6682	Для строительства жилого комплекса, объектов инфраструктуры и рекреационных целей	50:11:0020408:11041/чзу1	21	Размещение инженерных сооружений
107	50:11:0020410:316	4706	Для многоэтажного жилищного строительства	50:11:0020410:316/чзу1	44	Размещение инженерных сооружений
108	50:11:0020410:343	6446	Под многоэтажное жилищное строительство	50:11:0020410:343/чзу1	34	Размещение инженерных сооружений
Публичный сервитут, подлежащие установлению в 1_этапе						
100	50:10:0010113:10	150	Для строительства и эксплуатации автомобильной мойки	50:10:0010113:10/чзу1	37	Размещение инженерных сооружений
101	50:10:0010113:7	1949	-	50:10:0010113:7/чзу1	36	Размещение инженерных сооружений
102	50:10:0010115:1	9300	Для строительства гаражей боксового типа	50:10:0010115:1/чзу1	283	Размещение инженерных сооружений
109	50:11:0020408:11006	52	Для строительства жилого комплекса, объектов инфраструктуры и рекреационных целей	50:11:0020408:11006/чзу1	52	Размещение инженерных сооружений
110	50:11:0020408:11014	52	Для строительства жилого комплекса, объектов инфраструктуры и рекреационных целей	50:11:0020408:11014/чзу1	52	Размещение инженерных сооружений

Порядковый № ЗУ	Кадастровый номер исходного земельного участка	Площадь исходного земельного участка, кв. м	Вид разрешенного использования исходного земельного участка	Условный номер публичного (планируемого) постоянного сервитута	Площадь испрашиваемого земельного участка, кв. м	Назначение сервитута
111	50:11:0020408:11037	10284	Для строительства жилого комплекса, объектов инфраструктуры и рекреационных целей	50:11:0020408:11037/чзу1	4147	Размещение инженерных сооружений
112	50:11:0020408:11038	11352	Для строительства жилого комплекса, объектов инфраструктуры и рекреационных целей	50:11:0020408:11038/чзу1	3719	Размещение инженерных сооружений
113	50:11:0020408:11007	7194	Для строительства жилого комплекса, объектов инфраструктуры и рекреационных целей	50:11:0020408:11007/чзу1	3219	Размещение инженерных сооружений
114	50:11:0020408:11009	7339	Для строительства жилого комплекса, объектов инфраструктуры и рекреационных целей	50:11:0020408:11009/чзу1	2615	Размещение инженерных сооружений
115	50:11:0020408:17366	11425	Для строительства жилого комплекса, объектов инфраструктуры и рекреационных целей	50:11:0020408:17366/чзу1	4223	Размещение инженерных сооружений
116	50:11:0020408:17367	15885	Для строительства жилого комплекса, объектов инфраструктуры и рекреационных целей	50:11:0020408:17367/чзу1	6576	Размещение инженерных сооружений
117	50:11:0020410:11994	22269	Для строительства жилого комплекса и объектов инфраструктуры	50:11:0020410:11994/чзу1	38	Размещение инженерных сооружений
118	50:11:0020410:11987	24755	Для строительства жилого комплекса и объектов инфраструктуры	50:11:0020410:11987/чзу1	43	Размещение инженерных сооружений
119	50:11:0020408:2380	31115	Для размещения автомобильной дороги общего пользования	50:11:0020408:2380/чзу1	37	Размещение инженерных сооружений
120	50:11:0020408:16510	15962	Для строительства жилого комплекса, объектов инфраструктуры и рекреационных целей	50:11:0020408:16510/чзу1	3570	Размещение инженерных сооружений

Порядковый № ЗУ	Кадастровый номер исходного земельного участка	Площадь исходного земельного участка, кв. м	Вид разрешенного использования исходного земельного участка	Условный номер публичного (планируемого) постоянного сервитута	Площадь испрашиваемого земельного участка, кв. м	Назначение сервитута
121	50:11:0020408:17368	13495	Для строительства жилого комплекса, объектов инфраструктуры и рекреационных целей	50:11:0020408:17368/чзу1	3833	Размещение инженерных сооружений
122	50:11:0020408:11050	90	Для строительства жилого комплекса, объектов инфраструктуры и рекреационных целей	50:11:0020408:11050/чзу1	90	Размещение инженерных сооружений
123	50:11:0020408:11051	52	Для строительства жилого комплекса, объектов инфраструктуры и рекреационных целей	50:11:0020408:11051/чзу1	52	Размещение инженерных сооружений
124	50:11:0020408:11052	52	Для строительства жилого комплекса, объектов инфраструктуры и рекреационных целей	50:11:0020408:11052/чзу1	52	Размещение инженерных сооружений
125	50:11:0020408:2276	2761	Для строительства жилого комплекса, объектов инфраструктуры и рекреационных целей	50:11:0020408:2276/чзу1	2761	Размещение инженерных сооружений
126	50:11:0020408:2303	32	Для строительства жилого комплекса, объектов инфраструктуры и рекреационных целей	50:11:0020408:2303/чзу1	32	Размещение инженерных сооружений
127	50:11:0020408:11057	8995	Коммунальное обслуживание	50:11:0020408:11057/чзу1	681	Размещение инженерных сооружений
133	50:11:0020410:11989	47238	Для строительства жилого комплекса и объектов инфраструктуры	50:11:0020410:11989/чзу1	292	Размещение инженерных сооружений
134	50:11:0020410:11993	17775	Для строительства жилого комплекса и объектов инфраструктуры	50:11:0020410:11993/чзу1	90	Размещение инженерных сооружений
135	50:11:0020410:11994	22269	Для строительства жилого комплекса и объектов инфраструктуры	50:11:0020410:11994/чзу1	76	Размещение инженерных сооружений

Порядковый № ЗУ	Кадастровый номер исходного земельного участка	Площадь исходного земельного участка, кв. м	Вид разрешенного использования исходного земельного участка	Условный номер публичного (планируемого) постоянного сервитута	Площадь испрашиваемого земельного участка, кв. м	Назначение сервитута
136	50:11:0020410:11995	5127	Для строительства жилого комплекса и объектов инфраструктуры	50:11:0020410:11995/чзу1	431	Размещение инженерных сооружений
137	50:11:0020410:11989	47238	Для строительства жилого комплекса и объектов инфраструктуры	50:11:0020410:11989/чзу1	454	Размещение инженерных сооружений
138	50:11:0020410:11994	22269	Для строительства жилого комплекса и объектов инфраструктуры	50:11:0020410:11994/чзу1	15	Размещение инженерных сооружений
139	50:11:0020408:11041	6682	Для строительства жилого комплекса, объектов инфраструктуры и рекреационных целей	50:11:0020408:11041/чзу1	1196	Размещение инженерных сооружений
140	50:11:0020408:16511	12407	Для строительства жилого комплекса, объектов инфраструктуры и рекреационных целей	50:11:0020408:16511/чзу1	1367	Размещение инженерных сооружений

Каталог координат поворотных точек границ публичных сервитутов (планируемых)

Система координат МСК50-2

Номер точки	Координаты, м	
	X	Y
55		
77	481500.91	2181932.19
78	481518.02	2181947.1
79	481596.74	2182016.44
80	481596.68	2182016.53
81	481499.79	2181933.45
77	481500.91	2181932.19
56		
81	481499.79	2181933.45
80	481596.68	2182016.53
82	481590.74	2182023.33
83	481494.27	2181939.78
81	481499.79	2181933.45
100		
430	482973.87	2183580.86
431	482968.18	2183572.62
432	482971.93	2183570.03
433	482976.23	2183579.23
430	482973.87	2183580.86
101		
434	482986.72	2183601.69
435	482982.68	2183603.71
436	482979.35	2183596.72
437	482983.32	2183594.4
434	482986.72	2183601.69
102		
438	482961.28	2183516.35
439	482946.56	2183524.02
440	482941.49	2183514.49
441	482964.31	2183502.59
442	482969.65	2183509.53
443	482962.07	2183517.37
438	482961.28	2183516.35
105		
453	481286.01	2181742.75
454	481294.31	2181749.56
455	481293.01	2181751.06
456	481285	2181744.09
453	481286.01	2181742.75
106		
454	481294.31	2181749.56
457	481302.11	2181755.97

Номер точки	Координаты, м	
	X	Y
458	481300.59	2181757.66
455	481293.01	2181751.06
454	481294.31	2181749.56
107		
459	481148.43	2181683.1
460	481155.19	2181689.04
461	481152.19	2181692.75
462	481145.26	2181687.12
459	481148.43	2181683.1
108		
460	481155.19	2181689.04
463	481160.63	2181693.82
464	481157.83	2181697.33
461	481152.19	2181692.75
460	481155.19	2181689.04
109		
465	481325.79	2181747.37
466	481331.42	2181752.27
467	481326.81	2181757.56
468	481321.18	2181752.68
465	481325.79	2181747.37
110		
469	481466.62	2181869.17
470	481472.25	2181874.06
471	481467.64	2181879.36
472	481462.01	2181874.47
469	481466.62	2181869.17
111		
473	481204.56	2181674
474	481134.99	2181613.39
475	481154.8	2181588.07
476	481163.66	2181588.61
477	481242.48	2181656.96
478	481217.78	2181685.52
473	481204.56	2181674
112		
456	481285	2181744.09
478	481217.78	2181685.52
477	481242.48	2181656.96
479	481305.52	2181711.63
480	481303.86	2181713.55
481	481316.24	2181724.26

Номер точки	Координаты, м	
	X	Y
454	481294.31	2181749.56
453	481286.01	2181742.75
456	481285	2181744.09
113		
482	481380.98	2181827.7
483	481317.37	2181772.28
484	481342.27	2181743.49
485	481406.01	2181798.77
482	481380.98	2181827.7
114		
486	481436.03	2181875.67
487	481420.77	2181862.37
482	481380.98	2181827.7
485	481406.01	2181798.77
488	481446.15	2181833.58
489	481440.07	2181840.61
490	481455.1	2181853.65
486	481436.03	2181875.67
115		
491	481676.53	2182085
273	481602.86	2182021.83
51	481601.21	2181997.51
492	481615.81	2181980.69
493	481685.72	2182041.31
494	481682.11	2182045.52
495	481698.4	2182059.48
491	481676.53	2182085
116		
496	481803.68	2182194.02
497	481781.39	2182174.91
498	481678.45	2182086.64
491	481676.53	2182085
495	481698.4	2182059.48
494	481682.11	2182045.52
493	481685.72	2182041.31
499	481828.46	2182165.09
496	481803.68	2182194.02
117		
500	481882.98	2182341.65
501	481878.12	2182338.13
502	481881.98	2182332.81
503	481886.47	2182336.83
500	481882.98	2182341.65
118		

Номер точки	Координаты, м	
	X	Y
504	481400.01	2181911.72
505	481396.06	2181917.27
506	481391.17	2181913.79
507	481395.46	2181907.77
504	481400.01	2181911.72
119		
188	481683.39	2182146.78
189	481676.95	2182148.79
190	481673.72	2182138.46
188	481683.39	2182146.78
120		
508	481485.41	2181867.61
509	481560.12	2181932.4
35	481547.3	2181945.46
78	481518.02	2181947.1
510	481460.22	2181896.74
508	481485.41	2181867.61
121		
511	481828.47	2182165.09
512	481846.11	2182180.39
513	481861.42	2182162.65
514	481869.8	2182159.74
515	481886.64	2182174.34
516	481883.42	2182178.12
517	481872.97	2182169.23
518	481867.24	2182171.21
519	481853.67	2182186.94
520	481893.82	2182221.76
521	481889.37	2182227.84
522	481883.82	2182223.08
523	481879.25	2182228.41
524	481874.68	2182233.74
525	481880.35	2182238.58
526	481884.91	2182233.26
527	481889.49	2182227.93
528	481898.51	2182234.74
529	481878.46	2182258.05
530	481878.41	2182258.1
531	481869.84	2182250.75
532	481874.73	2182245.04
533	481865.64	2182237.22
534	481860.73	2182242.94
496	481803.68	2182194.02
511	481828.47	2182165.09

Номер точки	Координаты, м	
	X	Y
122		
534	481860.73	2182242.94
533	481865.64	2182237.22
532	481874.73	2182245.04
531	481869.84	2182250.75
534	481860.73	2182242.94
123		
523	481879.25	2182228.41
526	481884.91	2182233.26
525	481880.35	2182238.58
524	481874.68	2182233.74
523	481879.25	2182228.41
124		
522	481883.82	2182223.08
521	481889.37	2182227.84
527	481889.49	2182227.93
526	481884.91	2182233.26
523	481879.25	2182228.41
522	481883.82	2182223.08
125		
528	481898.51	2182234.74
535	481966.47	2182293.47
536	481947.28	2182317.1
529	481878.46	2182258.05
528	481898.51	2182234.74
126		
530	481878.41	2182258.1
529	481878.46	2182258.05
536	481947.28	2182317.1
535	481966.47	2182293.47
537	481966.56	2182293.54
538	481948.51	2182318.21
530	481878.41	2182258.1
127		
520	481893.82	2182221.76
539	481970.45	2182288.21
537	481966.56	2182293.54
535	481966.47	2182293.47
528	481898.51	2182234.74
521	481889.37	2182227.84
520	481893.82	2182221.76
133		
557	482075.67	2182582.73
558	482076.95	2182583.73

Номер точки	Координаты, м	
	X	Y
556	482135.52	2182563.14
553	482139.98	2182561.68
552	482143.58	2182564.55
559	482076.22	2182588.22
560	482071.09	2182584.23
557	482075.67	2182582.73
134		
561	482057.14	2182585.53
562	482063.91	2182573.6
557	482075.67	2182582.73
560	482071.09	2182584.23
563	482065.1	2182579.59
564	482060.62	2182587.51
561	482057.14	2182585.53
135		
550	481856.93	2182310.36
549	481859.91	2182313.03
565	481847.32	2182327.42
566	481844.36	2182324.74
550	481856.93	2182310.36
136		
565	481847.32	2182327.42
567	481776.17	2182408.78
568	481773.19	2182406.13
566	481844.36	2182324.74
565	481847.32	2182327.42
137		
567	481776.17	2182408.78
569	481769.91	2182415.95
570	481838.01	2182474.34
571	481840.01	2182475.95
572	481842.19	2182473.14
573	481845.16	2182475.8
574	481840.68	2182481.62
575	481835.45	2182477.42
576	481764.24	2182416.36
568	481773.19	2182406.13
567	481776.17	2182408.78
138		
572	481842.19	2182473.14
577	481844.35	2182470.32
578	481847.52	2182472.76
573	481845.16	2182475.8
572	481842.19	2182473.14



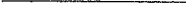








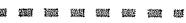
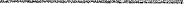
Номер точки	Координаты, м	
	X	Y
139		
483	481317.37	2181772.28
458	481300.59	2181757.66
457	481302.11	2181755.97
454	481294.31	2181749.56
481	481316.24	2181724.26
480	481303.86	2181713.55
479	481305.52	2181711.63
484	481342.27	2181743.49
483	481317.37	2181772.28
За исключением		
465	481325.79	2181747.37
468	481321.18	2181752.68
467	481326.81	2181757.56
466	481331.42	2181752.27
465	481325.79	2181747.37
140		
488	481446.15	2181833.58
508	481485.41	2181867.61
510	481460.22	2181896.74
486	481436.03	2181875.67
490	481455.1	2181853.65
489	481440.07	2181840.61
488	481446.15	2181833.58
За исключением		
469	481466.62	2181869.17
472	481462.01	2181874.47
471	481467.64	2181879.36
470	481472.25	2181874.06
469	481466.62	2181869.17

»;

2) графическую часть изложить в следующей редакции:

**«Чертеж межевания территории
Условные обозначения**

Границы

	Московской области
	городских округов Московской области
	населенных пунктов
	земельных участков, зарегистрированных в Едином государственном реестре недвижимости
	зон планируемого размещения линейного объекта – автомобильной дороги Путилково шоссе (первый этап)
	зон планируемого размещения линейных объектов инженерной инфраструктуры, подлежащих переносу (реконструкции) из зоны планируемого размещения линейного объекта автомобильной дороги Путилково шоссе
	зон планируемого размещения линейного объекта – автомобильной дороги Путилково шоссе (второй этап)
	зон планируемого размещения линейных объектов транспортной инфраструктуры, подлежащих переносу (реконструкции) из зоны планируемого размещения линейного объекта автомобильной дороги Путилково шоссе
	зоны планируемого размещения линейного объекта регионального значения – линии рельсового скоростного пассажирского транспорта «Мякинино – Москва – Химки – Шереметьево»
	зоны размещения линейного объекта – «Распределительный газопровод к объекту ООО «Самолет – Путилково»
	образуемых земельных участков
	публичных сервитутов, подлежащих установлению
	изменяемых земельных участков
	красные линии

Пояснительные надписи

1	условные номера, условные номера образуемых земельных участков, в том числе в отношении которых предполагаются их резервирование и (или) изъятие для государственных или муниципальных нужд, номера публичных сервитутов, подлежащих установлению
• 1	номера поворотных точек границ образуемых земельных участков, границ публичных сервитутов, подлежащих установлению
50:11:0000000:171537	кадастровый номер земельного участка

Чертеж межевания территории

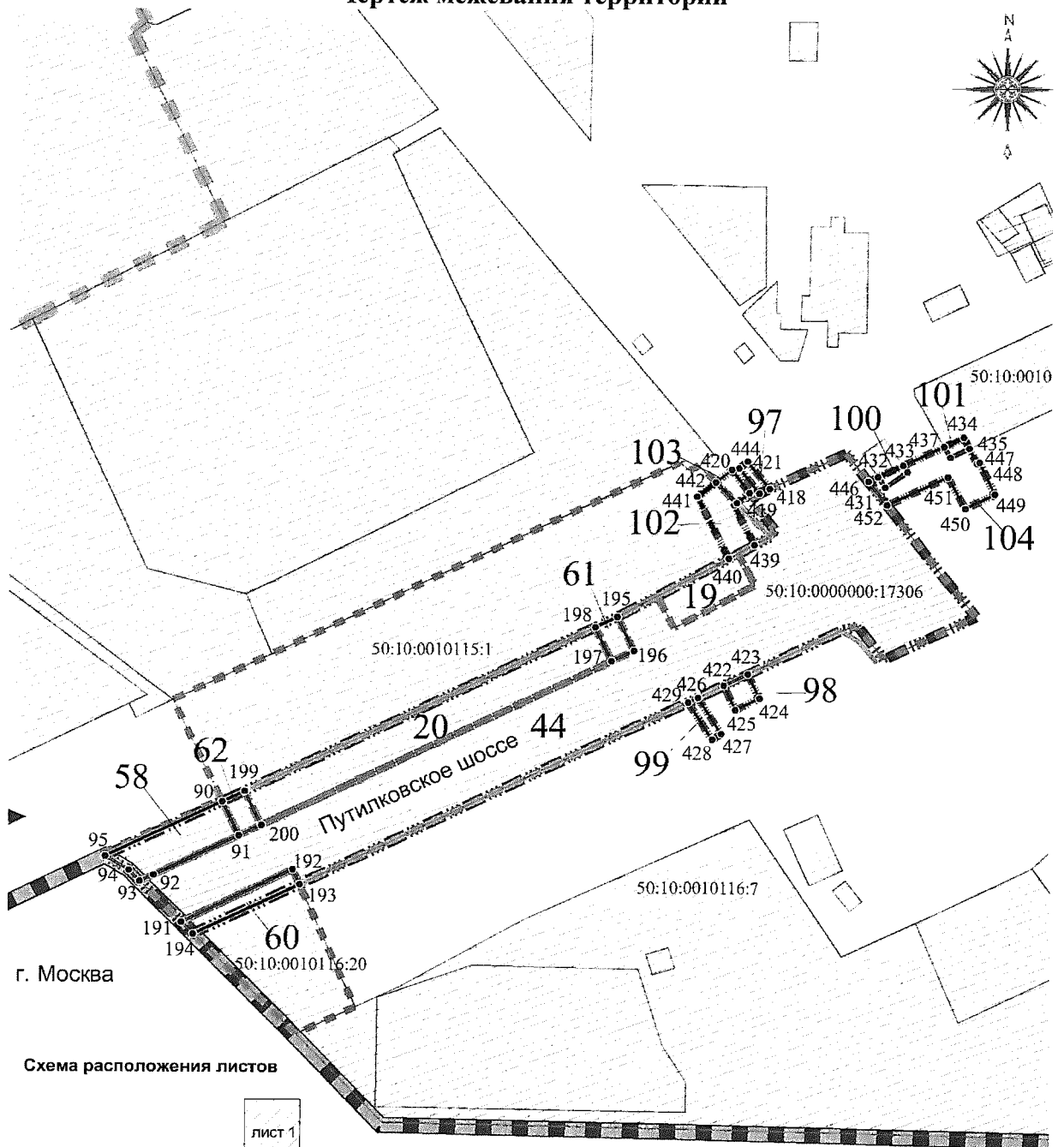
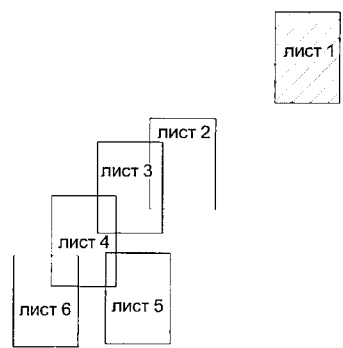


Схема расположения листов



Чертеж межевания территории

г. Москва

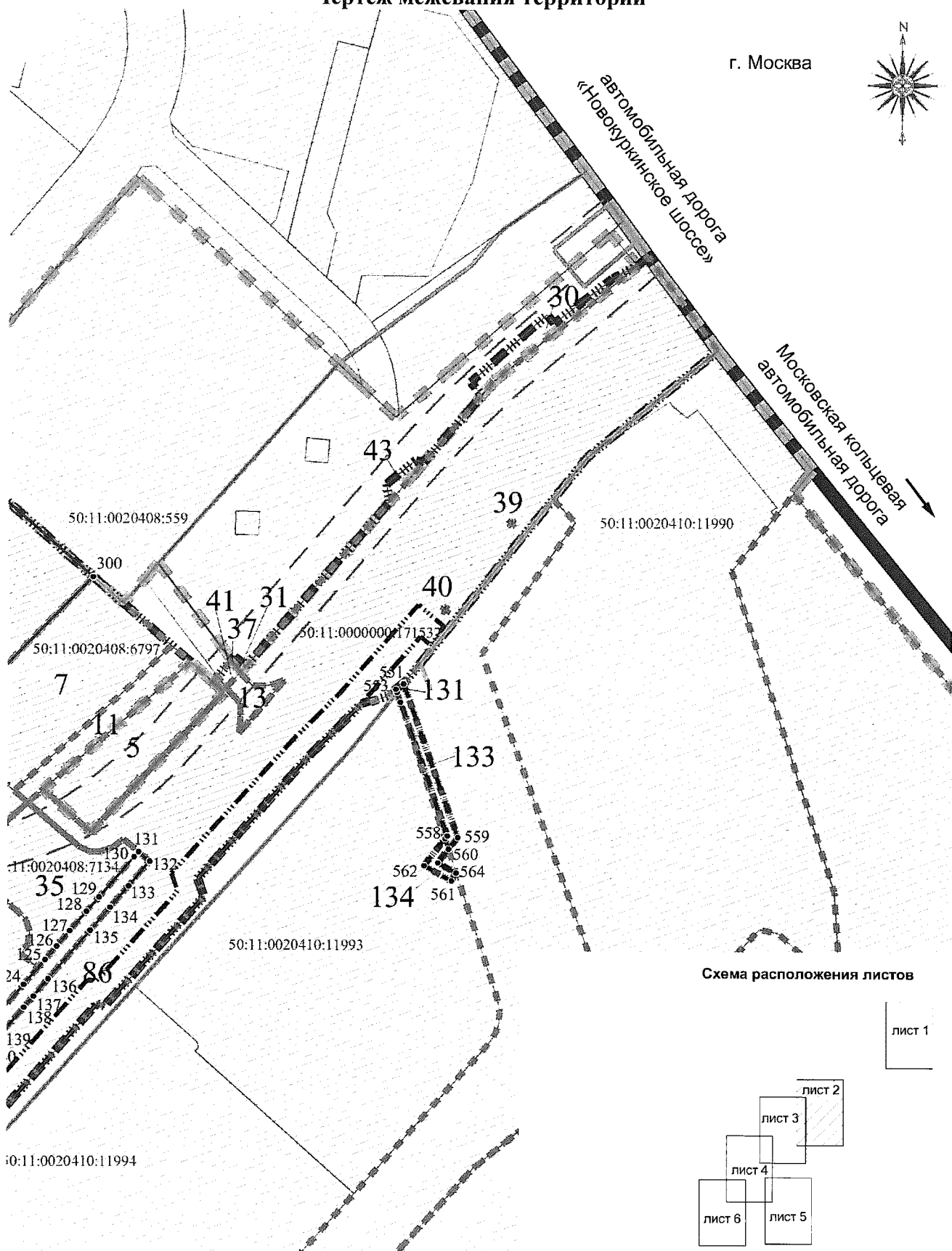
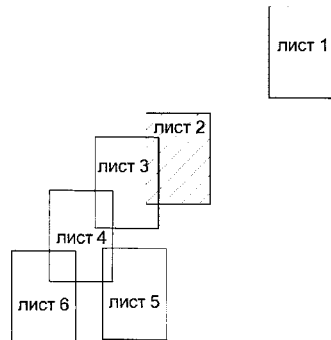


Схема расположения листов



Чертеж межевания территории

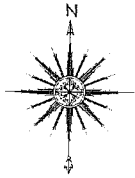
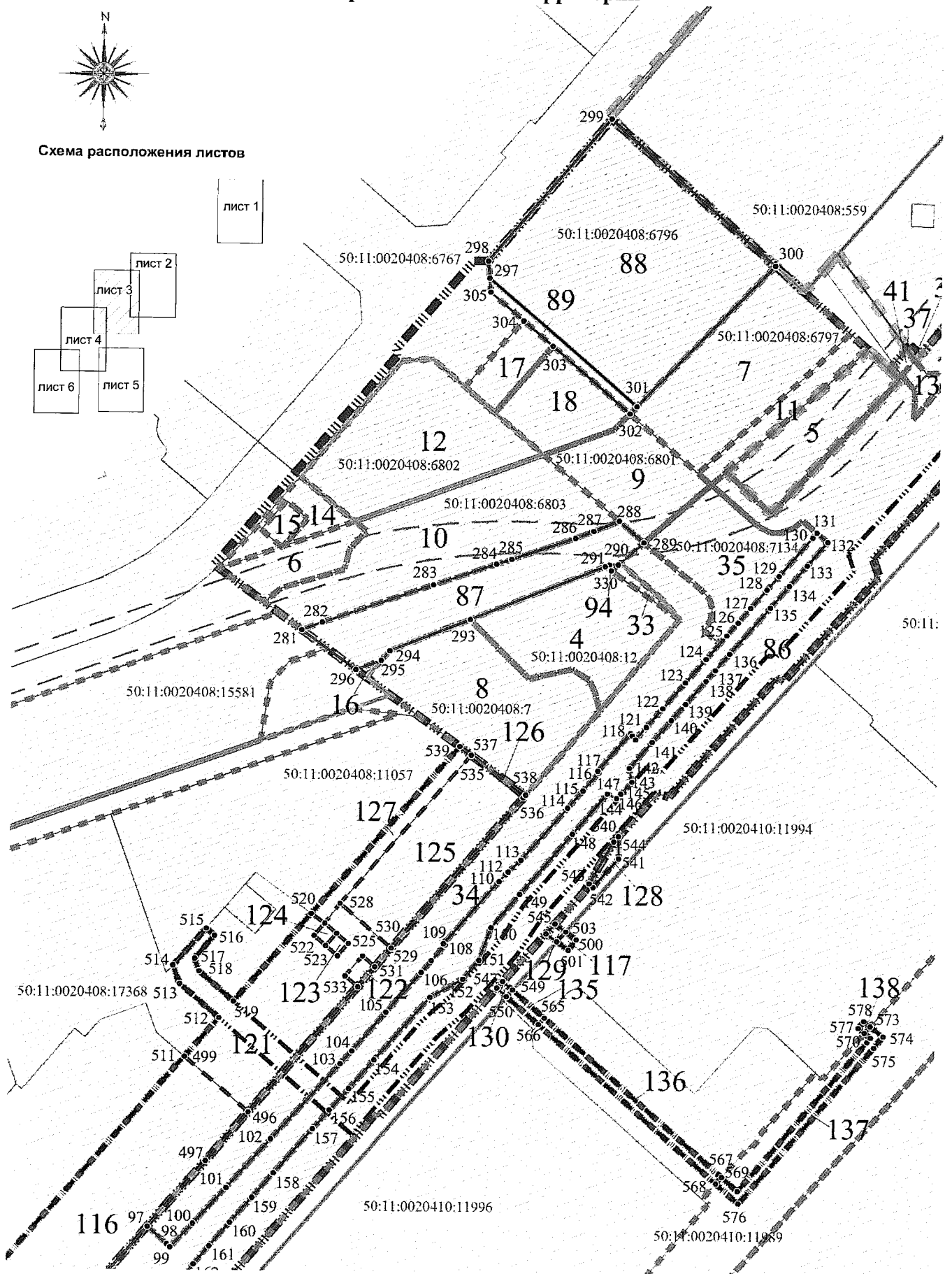
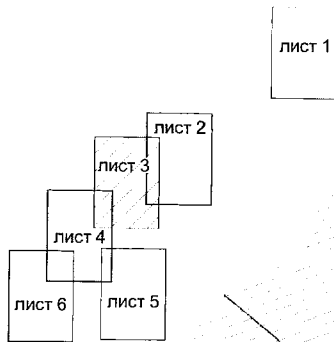
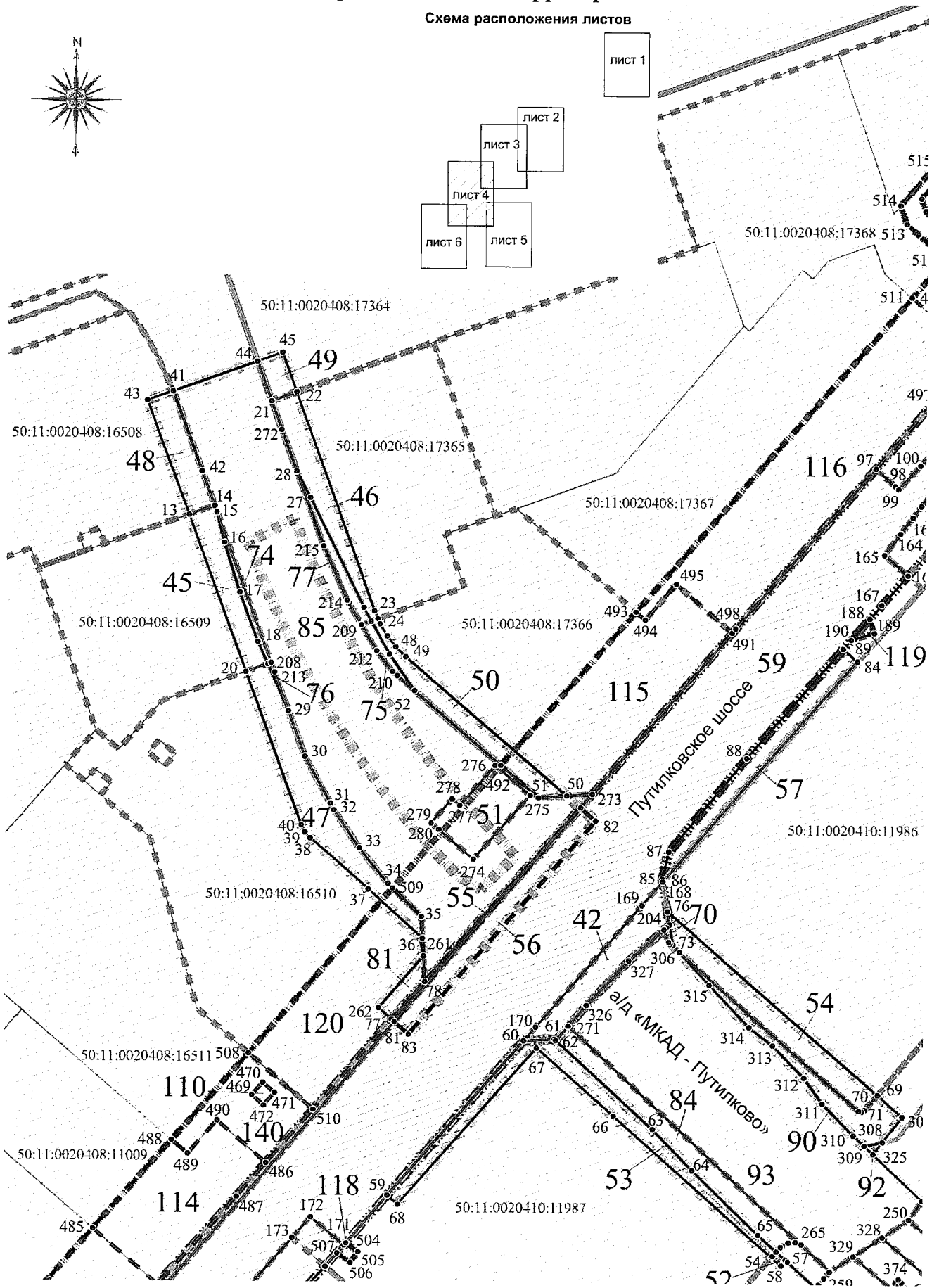
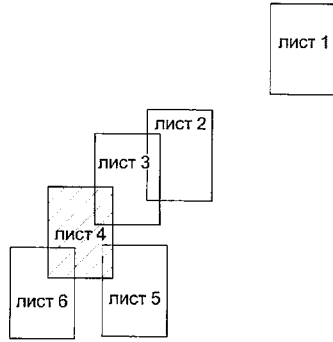
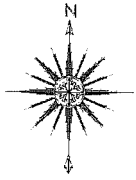


Схема расположения листов



Чертеж межевания территории

Схема расположения листов



Чертеж межевания территории

50:11:0020410:11986

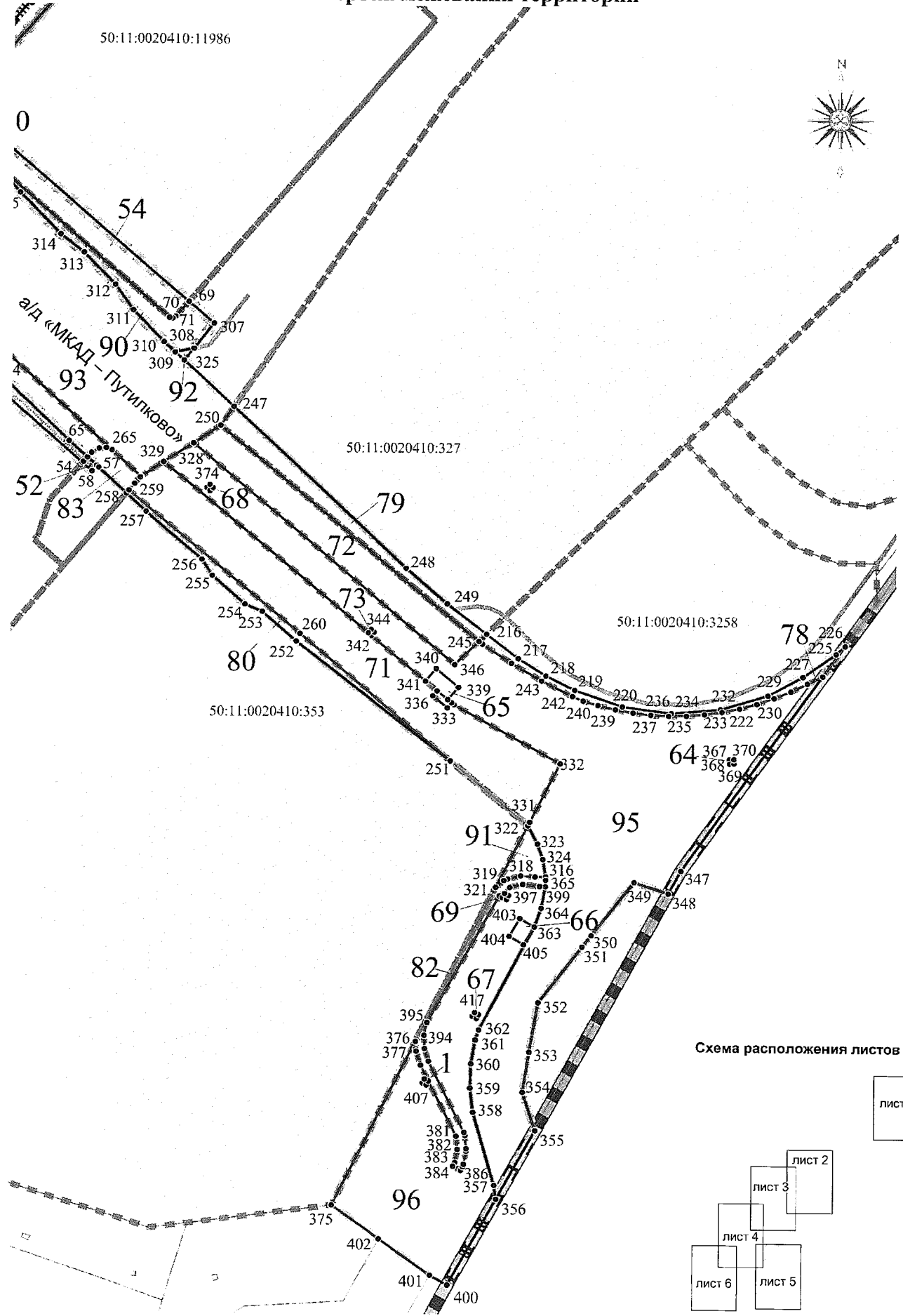
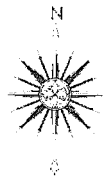
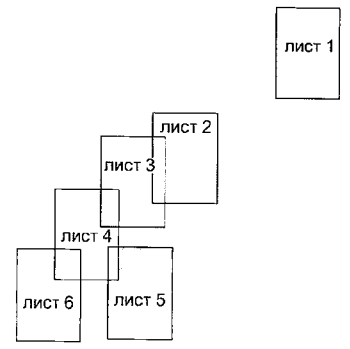


Схема расположения листов



Чертеж межевания территории

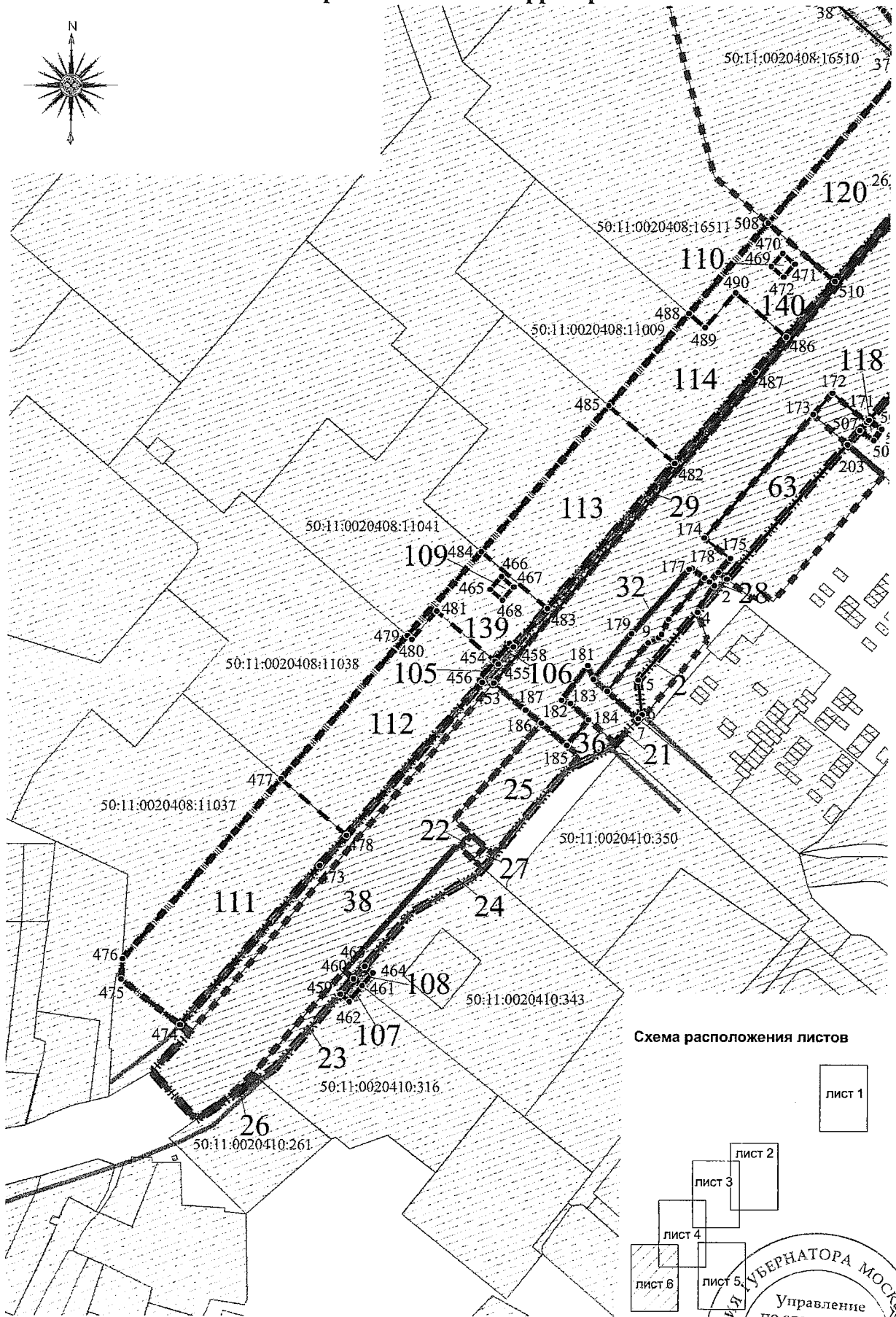
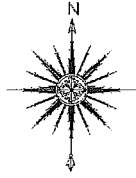


Схема расположения листов

