

Утверждена

(наименование документа об утверждении, включая наименования органов государственной власти или

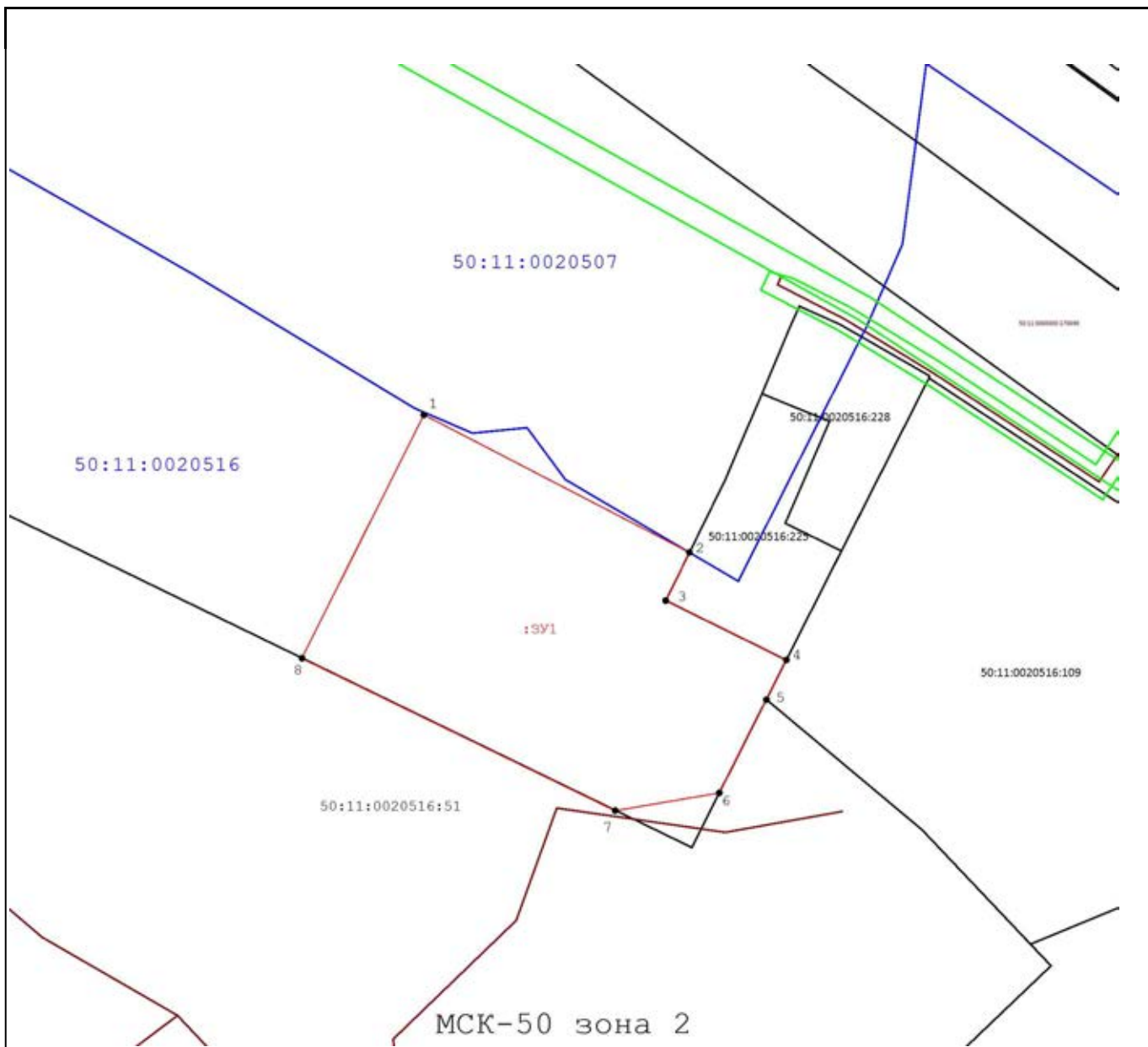
органов местного самоуправления, принявших решение об утверждении схемы или

подписавших соглашение о перераспределении земельных участков)

от _____ № _____









Схема расположения земельного участка или земельных участков на кадастровом плане территории

Площадь земельного участка		2 604 м ²	
Обозначение характерных точек границ	Координаты, м		
	X	Y	
1	2	3	
1	478 154,18	2 173 538,55	
2	478 132,61	2 173 580,18	
3	478 125,06	2 173 576,45	
4	478 115,76	2 173 595,38	
5	478 109,53	2 173 592,24	
6	478 094,93	2 173 584,86	
7	478 092,15	2 173 568,54	
8	478 116,02	2 173 519,45	
1	478 154,18	2 173 538,55	



МСК-50 зона 2
Масштаб 1:1 000

Условные обозначения:

-  - Границы кадастрового деления
-  50:13:0060127 - Номера кадастровых кварталов
-  - Существующая часть границы, имеющиеся в ЕГРН сведения о которой достаточны для определения ее местоположения
-  50:05:0030135:504 - Кадастровый номер земельного участка
-  - Обозначение существующего ОКС, сведения о котором содержатся в ЕГРН
-  - Вновь образованная часть границы, сведения о которой достаточны для определения ее местоположения
-  - Характерная точка границы, сведения о которой позволяют однозначно определить ее положение на местности
-  :3У1 - Обозначение образуемого земельного участка