

Утверждена

(наименование документа об утверждении, включая наименования органов государственной власти или

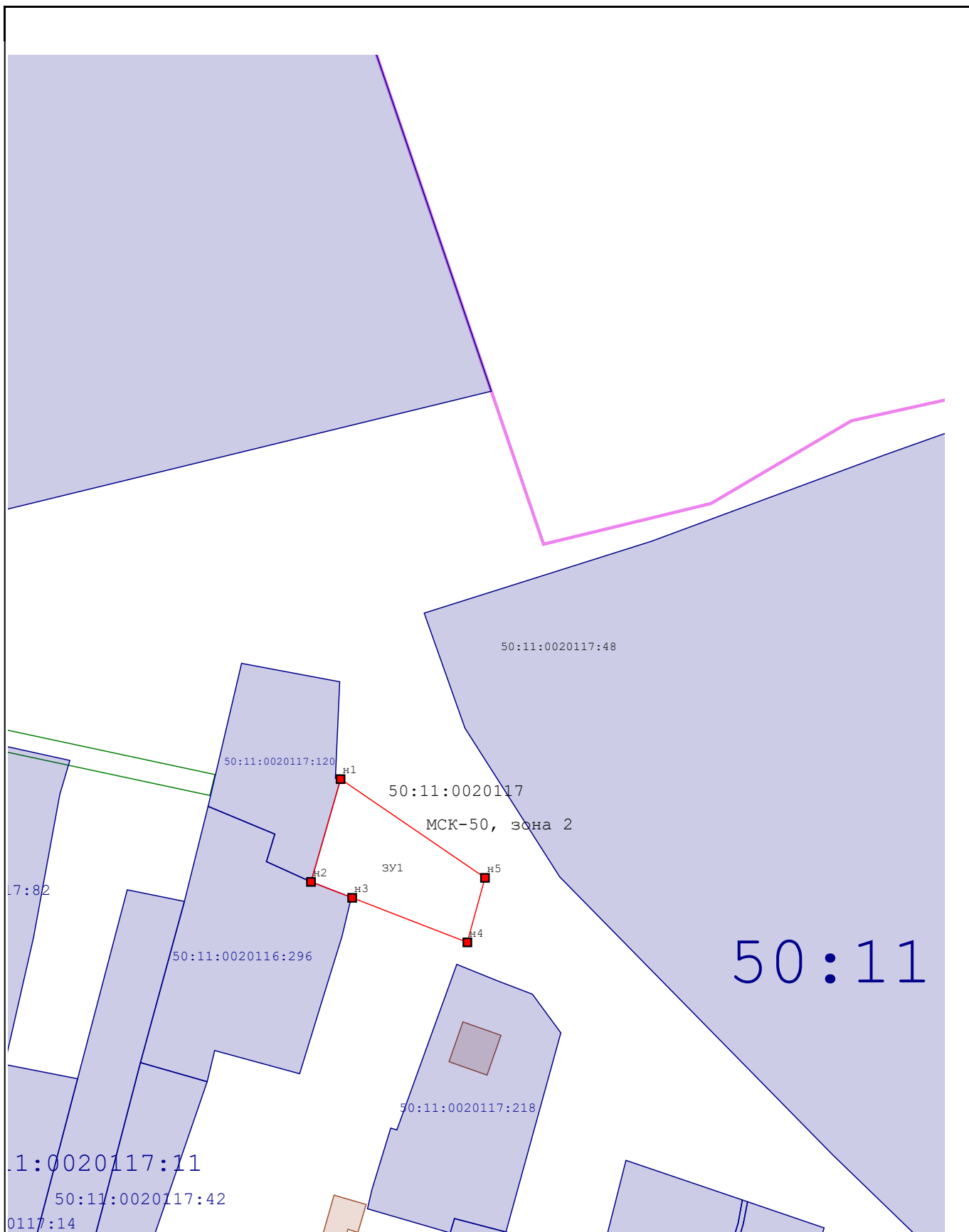
органов местного самоуправления, принявших решение об утверждении схемы или

подписавших соглашение о перераспределении земельных участков)

от _____ № _____



Схема расположения земельного участка или земельных участков на кадастровом плане территории

Площадь земельного участка		501 м ²	
Обозначение характерных точек границ	Координаты, м		
	X	Y	
1	2	3	
н1	481 748,57	2 169 470,99	
н2	481 729,43	2 169 465,49	
н3	481 726,46	2 169 473,15	
н4	481 718,18	2 169 494,56	
н5	481 730,19	2 169 497,84	
н1	481 748,57	2 169 470,99	



Масштаб 1:1 000

Условные обозначения:

-  - Вновь образованная часть границы, сведения о которой достаточны для определения ее местоположения
-  - Образующая точка, сведения о которой позволяют однозначно определить ее местоположение