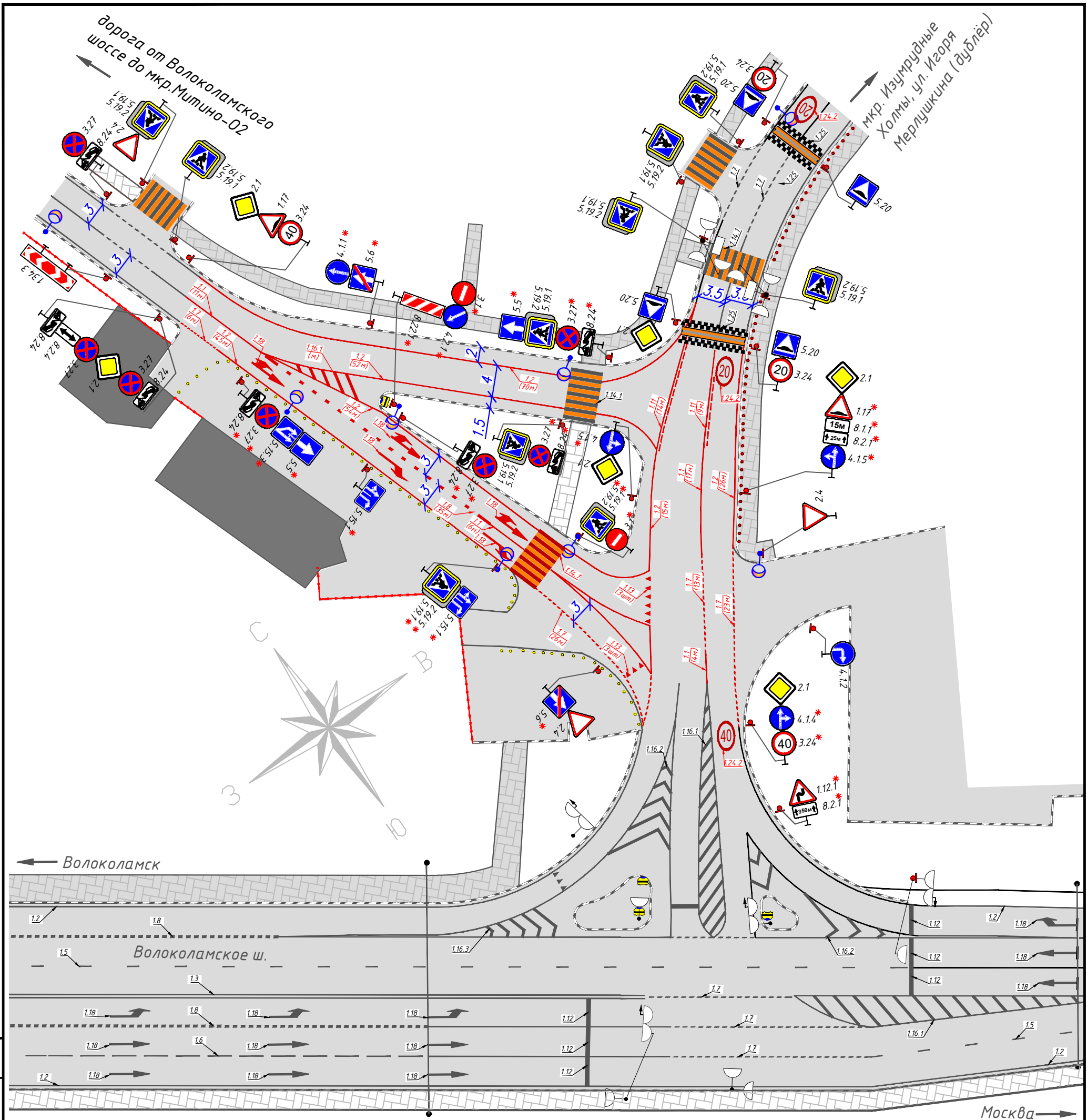


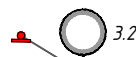








дорога от Волоколамского шоссе до мкр. Митино-02

мкр. Изумрудные Холмы, ул. Игоря Мерлушкина (дублёр)



**Условные обозначения:**

-  - существующее а/б покрытие улицы
-  - существующее покрытие тротуаров
-  - существующие дорожные знаки
-  - проектируемые дорожные знаки
-  - существующие опоры освещения
-  - бортовой камень БР 100.30.15
-  - существующая дорожная разметка
-  - проектируемая дорожная разметка
-  - буфер дорожный разделительный

**Примечания:**

1. Схема выполнена с учетом нормативной технической документации: СП 34.13330.2021 "Автомобильные дороги"; СП 42.13330.2016 «Градостроительство. Планировка и застройка городских и сельских поселений» и др.;
2. Дорожные знаки устанавливаются I-го типоразмера в соответствии с требованиями ГОСТ Р 52289-2019;
3. Размеры чертежа приведены в метрах.

Изм.	Кол.уч.	Лист	№ док	Подпись	Дата

Московская область, городской округ Красногорск, пересечение "Дорога от Волоколамского шоссе до мкр. Митино-02" с дорогой "мкр. Изумрудные Холмы, ул. Игоря Мерлушкина (дублёр)"		
Проект организации дорожного движения	Стадия П	Лист 1
Схема организации дорожного движения на период эксплуатации территории. М 1:500		

Согласовано

Инв. № подл.	
Подпись и дата	
Взам. инв. №	