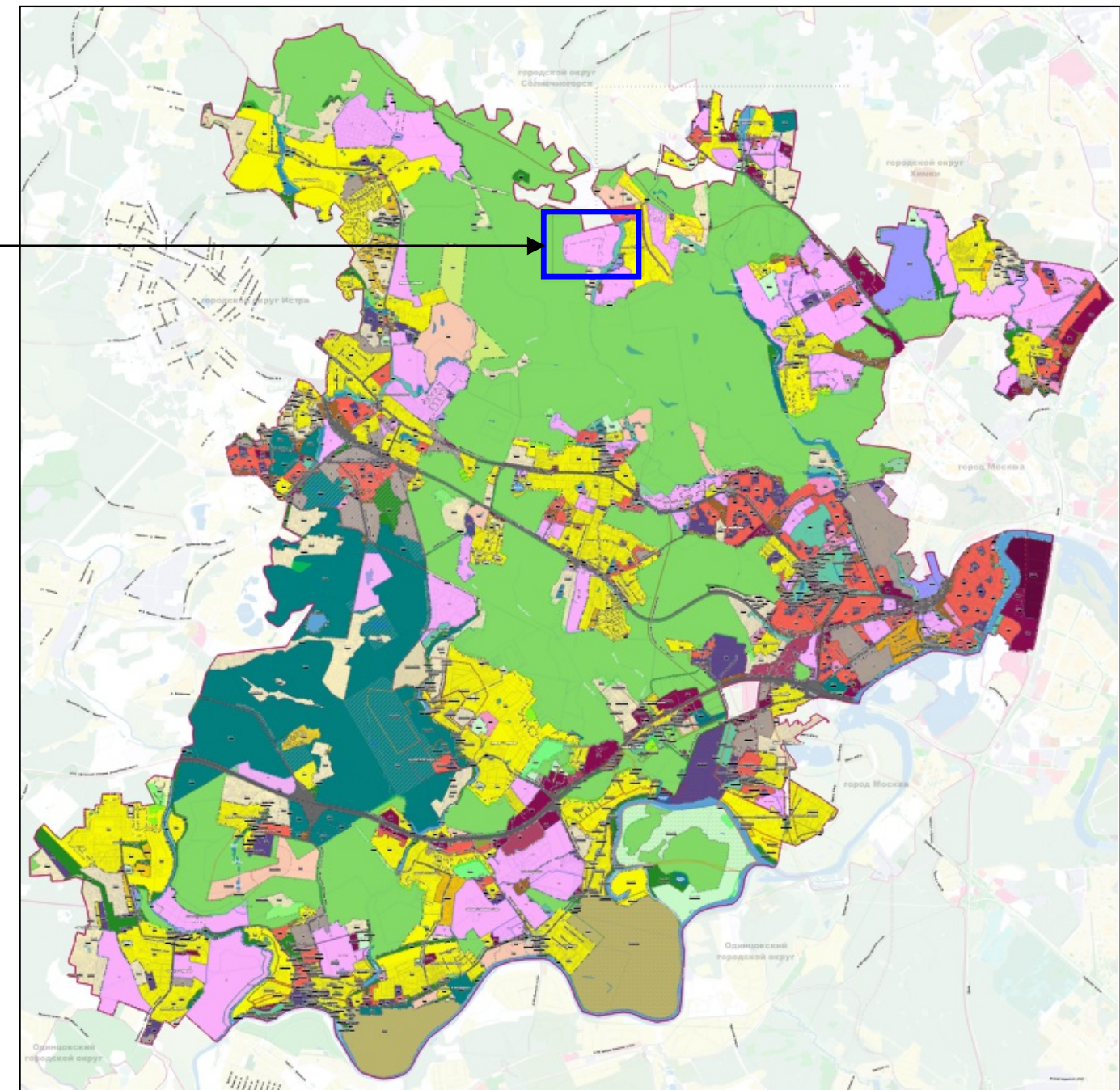
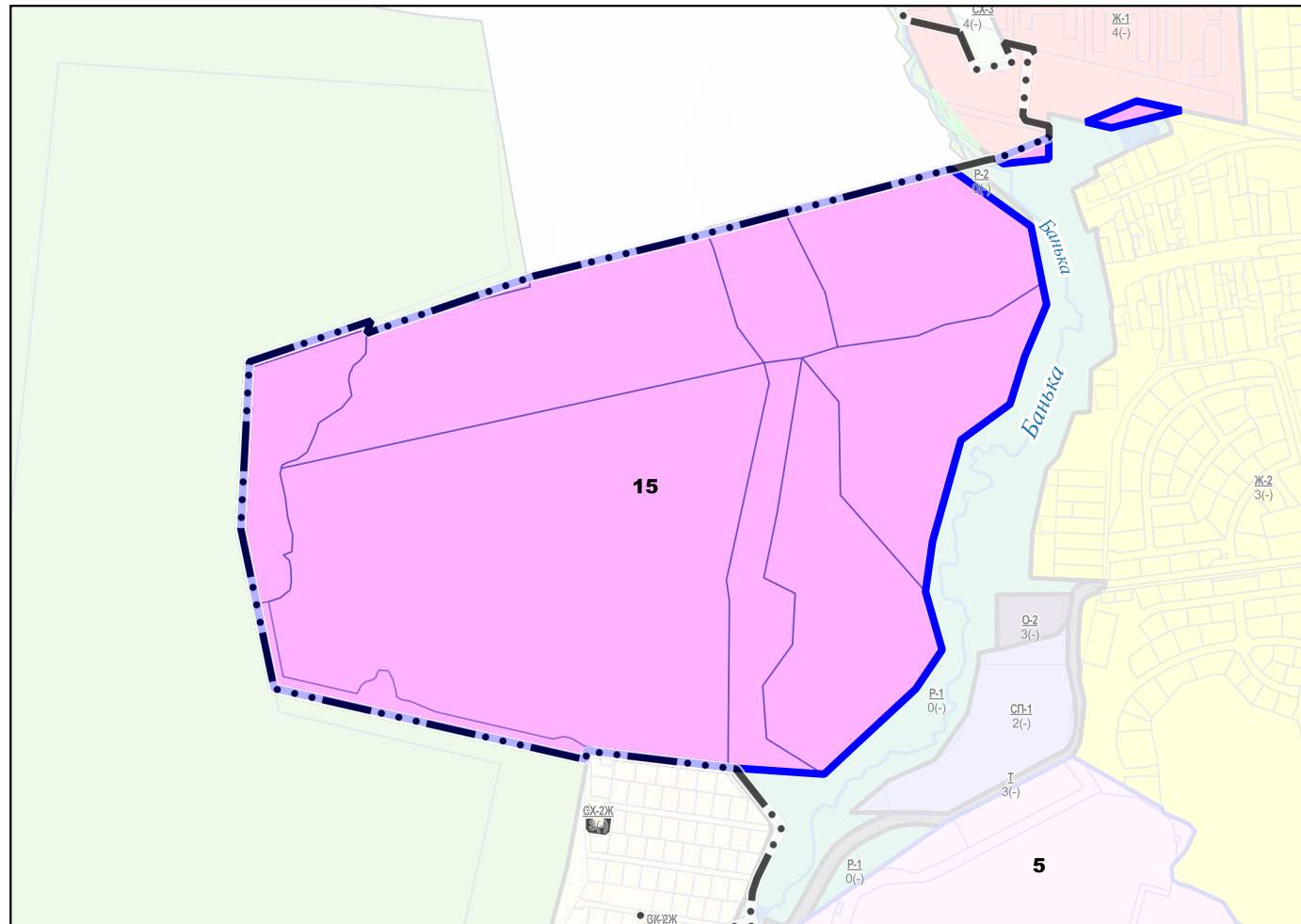








Внесение изменений в правила землепользования и застройки территории (части территории) городского округа Красногорск Московской области применительно к части территории ориентировочной площадью 68,5 га вблизи д. Сабурово, включая земельные участки с кадастровыми номерами 50:11:0020204:92, 50:11:0020204:94, 50:11:0020204:95, 50:11:0020204:97, 50:11:0020204:362, 50:11:0020204:363, 50:11:0020204:377, 50:11:0020204:378, 50:11:0020204:498, 50:11:0020204:499, 50:11:0020204:500, 50:11:0020204:501

Карта градостроительного зонирования с устанавливаемыми территориями, в границах которых предусматривается осуществление деятельности по комплексному и устойчивому развитию территории (с учётом зон санитарной охраны источников питьевого водоснабжения г. Москвы в соответствии с решением Исполкома Моссовета и Мособлисполкома от 17.04.1980 г. № 500-1143)





Условные обозначения

Границы

-  городского округа
-  населенных пунктов
-  земельных участков
-  территориальной зоны
-  подзоны
-  зоны осуществления деятельности по комплексному развитию территории

Территориальные зоны

-  **КРТ** Зона комплексного развития территории

| | | | | | | | | | |
|---|-----------------|------|--------|---------|------|---|---|------|--------|
|  | | | | | | Договор подряда № 9-9/3-21-АТП от 26.03.2021 | | | |
| | | | | | | Московская область, городской округ Красногорск | | | |
| Изм. | Кол.уч. | Лист | № док. | Подпись | Дата | Внесение изменений в правила землепользования и застройки территории (части территории) городского округа Красногорск Московской области применительно к части территории ориентировочной площадью 68,5 га вблизи д. Сабурово, включая земельные участки с кадастровыми номерами 50:11:0020204:92, 50:11:0020204:94, 50:11:0020204:95, 50:11:0020204:97, 50:11:0020204:362, 50:11:0020204:363, 50:11:0020204:377, 50:11:0020204:378, 50:11:0020204:498, 50:11:0020204:499, 50:11:0020204:500, 50:11:0020204:501 | Стадия | Лист | Листов |
| Ген. директор | Е.И. Свиридов | | | | | | | 1 | 1 |
| Нач. отдела | Д.З. Гриднев | | | | | | | | |
| Отв. исполнит. | Т.В. Бурметьева | | | | | Карта градостроительного зонирования с устанавливаемыми территориями, в границах которых предусматривается осуществление деятельности по комплексному и устойчивому развитию территории (с учётом зон санитарной охраны источников питьевого водоснабжения г. Москвы в соответствии с решением Исполкома Моссовета и Мособлисполкома от 17.04.1980 г. № 500-1143). Масштаб 1:10 000 |  Агентство Территориального Планирования | | |