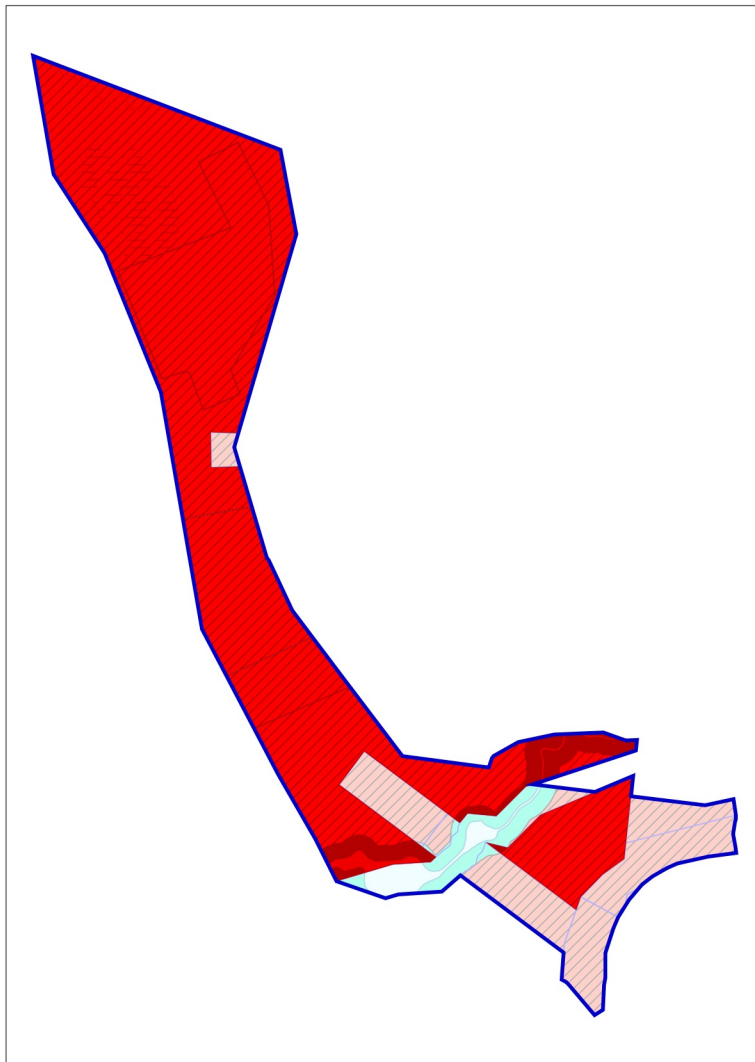





ПРОЕКТ ВНЕСЕНИЯ ИЗМЕНЕНИЙ В ГЕНЕРАЛЬНЫЙ ПЛАН ГОРОДСКОГО ОКРУГА КРАСНОГОРСК МОСКОВСКОЙ ОБЛАСТИ НА ЧАСТЬ НАСЕЛЕННОГО ПУНКТА Г. КРАСНОГОРСК

КАРТА ГРАНИЦ ЗЕМЕЛЬ ЛЕСНОГО ФОНДА С ОТОБРАЖЕНИЕМ ГРАНИЦ ЛЕСНИЧЕСТВ И ЛЕСОПАРКОВ НА ТЕРРИТОРИИ ГОРОДСКОГО ОКРУГА КРАСНОГОРСК МОСКОВСКОЙ ОБЛАСТИ НА ЧАСТЬ НАСЕЛЕННОГО ПУНКТА Г. КРАСНОГОРСК



УСЛОВНЫЕ ОБОЗНАЧЕНИЯ

Границы и территории

-  границы разработки генерального плана
-  земельных участков, поставленных на кадастровый учет
-  земельных участков, включаемых в границы населенных пунктов, в отношении которых утверждены Акты об изменении документированной информации государственного лесного реестра

ЗЕМЛИ ЛЕСНОГО ФОНДА В ГРАНИЦАХ РАЗРАБОТКИ ГЕНЕРАЛЬНОГО ПЛАНА ОТСУТСТВУЮТ

Должность	ФИО	Подпись	Дата	Договор от 29.12.2023 № 243-2023			
Руководитель ЦОГД	П.С. Богачев			Московская область, городской округ Красногорск			
Начальник отдела ОПГП ЦОГД	Н.В. Макаров						
Ведущий инженер ОПГП ЦОГД	Д.А. Попов						
				Проект внесения изменений в генеральный план городского округа Красногорск Московской области на часть населенного пункта г. Красногорск 1 этап	Стадия	Лист	Листов
						5	6
				Карта границ земель лесного фонда с отображением границ лесничеств и лесопарков на территории городского округа Красногорск Московской области на часть населенного пункта г. Красногорск Масштаб 1:10000	НИ и ПИ градостроительства		
Проверил	Н.В. Макаров				ГАОУ МО «НИиПИ градостроительства»		