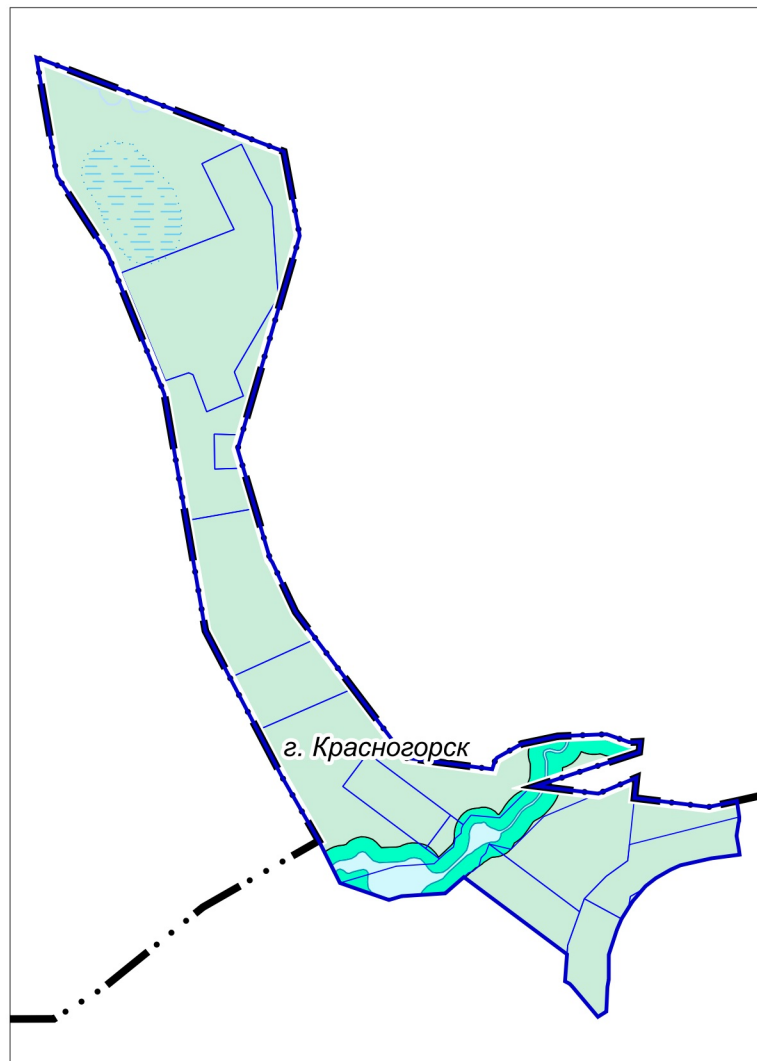


# ПРОЕКТ ВНЕСЕНИЯ ИЗМЕНЕНИЙ В ГЕНЕРАЛЬНЫЙ ПЛАН ГОРОДСКОГО ОКРУГА КРАСНОГОРСК МОСКОВСКОЙ ОБЛАСТИ НА ЧАСТЬ НАСЕЛЕННОГО ПУНКТА Г. КРАСНОГОРСК

КАРТА СУЩЕСТВУЮЩЕГО ИСПОЛЬЗОВАНИЯ ТЕРРИТОРИИ В ГРАНИЦАХ ГОРОДСКОГО ОКРУГА КРАСНОГОРСК МОСКОВСКОЙ ОБЛАСТИ НА ЧАСТЬ НАСЕЛЕННОГО ПУНКТА Г. КРАСНОГОРСК



## УСЛОВНЫЕ ОБОЗНАЧЕНИЯ

### Границы



населенного пункта г. Красногорск (утвержденные)



разработки генерального плана




земельных участков, поставленных на кадастровый учет


### Территории



озелененных территорий (лесопарки, парки, сады, скверы, бульвары, городские леса и другие)



акваторий



незастроенные

### Поверхностные водные объекты \*



Водоток (река, ручей, канал)



Болото

\* Отображены в информационных целях, не являются предметом утверждения генерального плана.

Должность	ФИО	Подпись	Дата	Договор от 29.12.2023 № 243-2023			
Руководитель ЦОГД	П.С. Богачев			Московская область, городской округ Красногорск			
Начальник отдела ОПГП ЦОГД	Н.В. Макаров						
Ведущий инженер ОПГП ЦОГД	Д.А. Попов						
				Проект внесения изменений в генеральный план городского округа Красногорск Московской области на часть населенного пункта г. Красногорск 1 этап	Стадия	Лист	Листов
						2	6
				Карта существующего использования территории в границах городского округа Красногорск Московской области на часть населенного пункта г. Красногорск Масштаб 1:10000	НИ и ПИ градостроительства		
Проверил	Н.В. Макаров				ГАОУ МО «НИиПИ градостроительства»		