

Утверждена

(наименование документа об утверждении, включая наименования

органов государственной власти или органов местного

самоуправления, принявших решение об утверждении схемы

или подписавших соглашение о перераспределении земельных участков)

от _____

№ _____

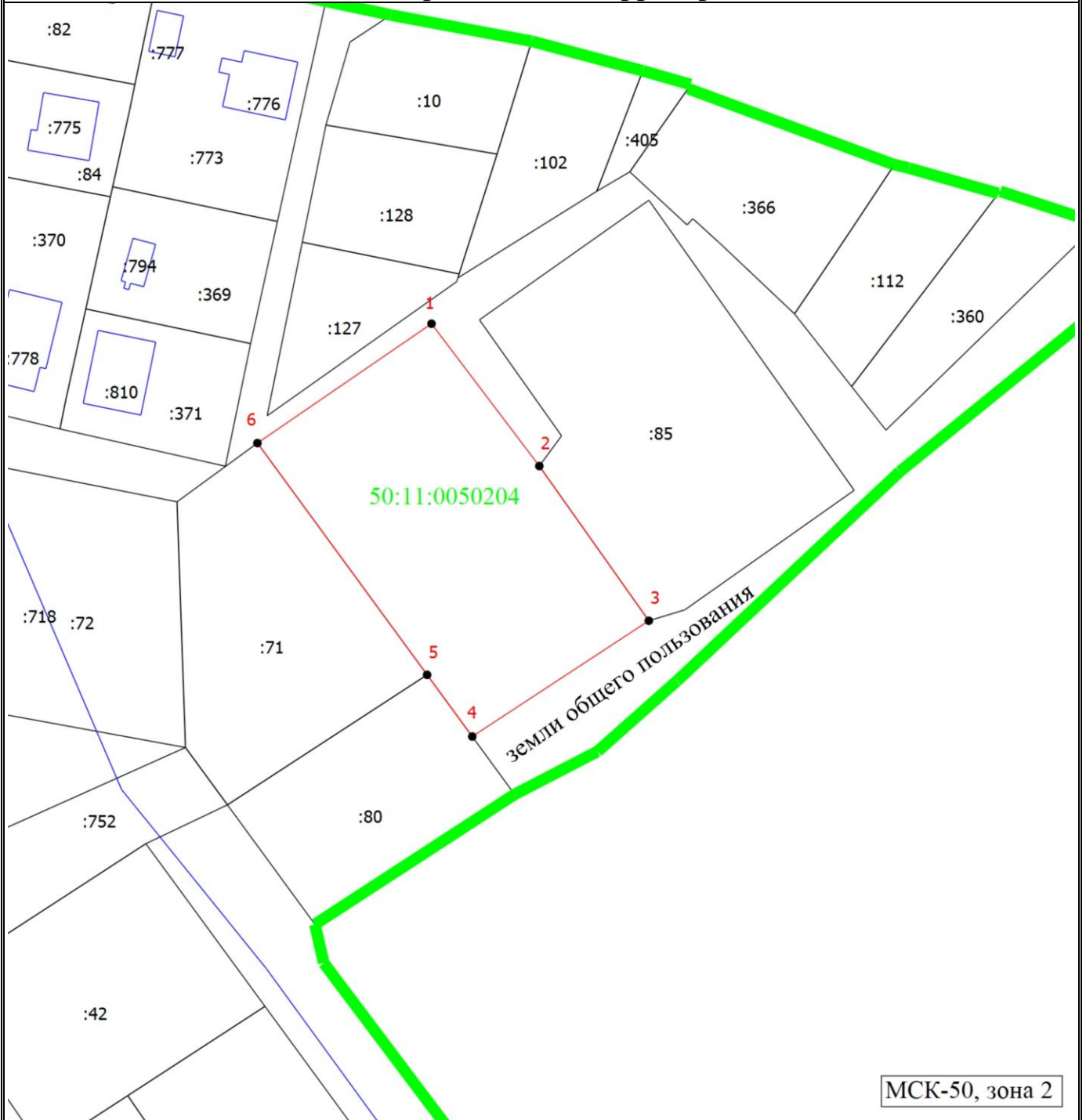
**Схема расположения земельного участка или земельных участков
на кадастровом плане территории**

Условный номер земельного участка

Площадь земельного участка 2214 м²

Обозначение характерных точек границ	Координаты, м	
	X	Y
1	2	3
1	472105.33	2166124.48
2	472081.29	2166142.66
3	472055.16	2166161.13
4	472035.60	2166131.35
5	472046.02	2166123.74
6	472085.17	2166095.12
1	472105.33	2166124.48








Схема расположения земельного участка или земельных участков на кадастровом плане территории



МСК-50, зона 2

Масштаб 1:1000

Условные обозначения

-  - Вновь образованная часть границы, сведения о которой достаточны для определения ее местоположения
-  - Характерная точка границы, сведения о которой позволяют однозначно определить ее положение на местности
-  - Обозначение новой характерной точки
-  - Кадастровый номер земельного участка, здания, сооружения
-  - Граница сооружения, здания
-  - Граница кадастрового квартала
-  - Номер кадастрового квартала