

Утверждена

Схема расположения земельного участка на кадастровом плане (кадастровой карте) территории кадастрового квартала 50:11:0010206

наименование документа об утверждении, включая постановления

органов государственной власти или органов местного

самоуправления, принявших решение об утверждении схемы или

подписавших соглашение о перераспределении земельных участков




№ \_\_\_\_\_

Местоположение: Российская Федерация, Московская область, р-н Красногорский, г. Красногорск, ул. Московская



Масштаб 1:1000 (формат листа А3)

Условные обозначения

-  - граница образуемого земельного участка
-  - границы земельных участков и ОКС по сведениям ЕГРН
-  - характерная точка границы образуемого земельного участка

50:11:0010206 - кадастровый номер кадастрового квартала

50:11:0010206:27 - кадастровый номер земельных участков и ОКС

Геодезические данные образуемого земельного участка

Система координат МСК-50

№№ точки	X (север)	Y (восток)
1	477076.42	2176532.42
2	477053.12	2176557.46
3	477051.61	2176556.91
4	477049.23	2176555.12
5	477038.91	2176544.65
6	477027.22	2176532.98
7	477052.36	2176507.60

Площадь 1244 кв.м.