

МОСКОВСКАЯ ОБЛАСТНАЯ ДУМА

ПОСТАНОВЛЕНИЕ

21.09.2017 № 7/30-П

О Законе Московской области «О внесении изменений в Закон Московской области «О границе городского округа Красногорск» и Закон Московской области «О статусе и границах Одинцовского муниципального района и вновь образованных в его составе муниципальных образований»

Московская областная Дума постановила:

1. Принять Закон Московской области «О внесении изменений в Закон Московской области «О границе городского округа Красногорск» и Закон Московской области «О статусе и границах Одинцовского муниципального района и вновь образованных в его составе муниципальных образований». (Прилагается.)

2. Направить Закон Московской области «О внесении изменений в Закон Московской области «О границе городского округа Красногорск» и Закон Московской области «О статусе и границах Одинцовского муниципального района и вновь образованных в его составе муниципальных образований» Губернатору Московской области для подписания.

**Председатель
Московской областной Думы**

И.Ю. Брынцалов

ЗАКОН МОСКОВСКОЙ ОБЛАСТИ

О внесении изменений в Закон Московской области «О границе городского округа Красногорск» и Закон Московской области «О статусе и границах Одинцовского муниципального района и вновь образованных в его составе муниципальных образований»

Статья 1

Настоящий Закон вносит изменения в Закон Московской области № 60/2017-ОЗ «О границе городского округа Красногорск» и Закон Московской области № 64/2005-ОЗ «О статусе и границах Одинцовского муниципального района и вновь образованных в его составе муниципальных образований» в соответствии с Законом Московской области № 132/2012-ОЗ «О порядке изменения границ муниципальных образований Московской области, их преобразования и упразднения в связи с изменением границы между Московской областью и сопредельными субъектами Российской Федерации» и в целях приведения описания прохождения границ Одинцовского муниципального района и городского округа Красногорск в соответствие с картографическим описанием и геодезическими данными, прилагаемыми к Соглашению об изменении границы между субъектами Российской Федерации городом Москвой и Московской областью от 29 ноября 2011 года.

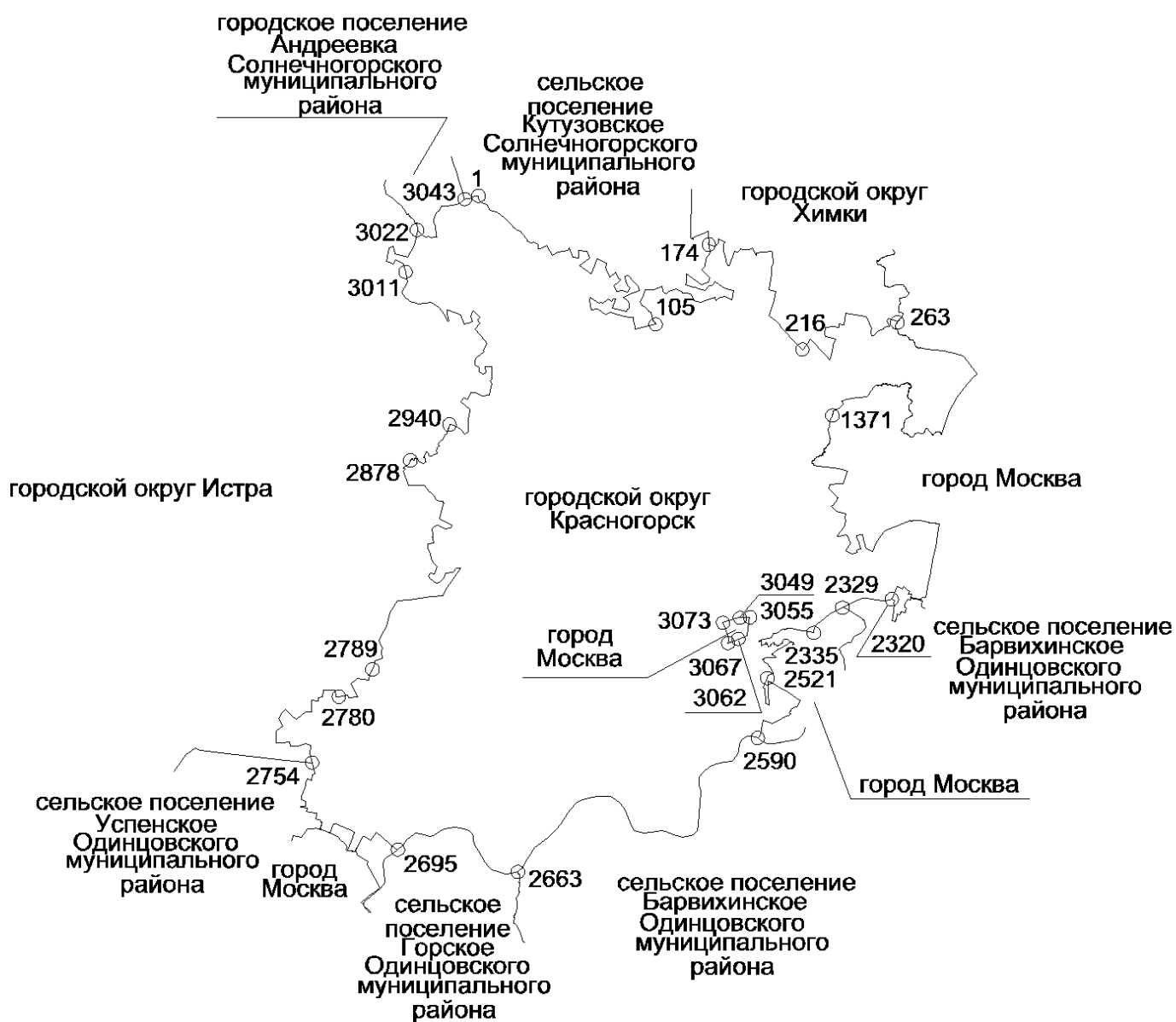
Статья 2

Внести в Закон Московской области № 60/2017-ОЗ «О границе городского округа Красногорск» (с изменением, внесенным Законом Московской области № 121/2017-ОЗ) следующие изменения:

1) в приложении 1:

карту (схему) городского округа Красногорск изложить в следующей редакции:

«



Масштаб 1:200000

»;

часть 1 изложить в следующей редакции:

«1. Площадь территории городского округа Красногорск составляет 22339 га.»;

в части 3:

пункты 12, 13 изложить в следующей редакции:

«12) от узловой точки 2663 граница проходит 4753 метра на юго-запад по середине русла реки Москвы (узловая точка 2695, расположенная на пересечении границ городского округа Красногорск, сельского поселения Горское Одинцовского муниципального района, сельского поселения Успенское Одинцовского муниципального района);

13) от узловой точки 2695 граница проходит 64 метра на северо-запад до восточного угла земельного участка с кадастровым номером 50:11:0050115:47, далее на северо-запад, юго-запад, северо-запад по восточной, западной границам указанного земельного участка, далее 17 метров на запад до восточной границы земельного участка с кадастровым номером 50:11:0050115:147, далее 32 метра общим направлением на юг по восточной границе указанного земельного участка, далее 88 метров на юг, далее на запад по южным границам земельных участков с кадастровыми номерами 50:11:0050115:590, 50:11:0050115:491 до юго-западной границы земельного участка с кадастровым номером 50:11:0050115:491, далее 17 метров на северо-запад до юго-восточной стороны полосы отвода автомобильной дороги «Ильинское шоссе – Дмитровское – Маслово», далее 575 метров на северо-восток по юго-восточной стороне полосы отвода указанной автомобильной дороги, далее 10 метров на северо-запад вдоль северной границы земельного участка с кадастровым номером 50:11:0050112:1042, далее 657 метров на северо-запад, 308 метров на юго-запад, 320 метров на северо-запад по южной границе земельного участка с кадастровым номером 50:11:0050112:88, далее на северо-восток между земельными участками садоводческого некоммерческого товарищества «Зеленый ветер-2» (далее – СНТ «Зеленый ветер-2») и земельным участком с кадастровым номером 50:11:0050112:88, далее 47 метров северо-запад вдоль границы СНТ «Зеленый ветер-2» до восточной границы земельного участка с кадастровым номером 50:11:0050112:776, далее 47 метров на север по восточной границе указанного земельного участка, далее 171 метр на запад по южной границе земельного участка с кадастровым номером 50:11:0050112:2047 до северной границы земельного участка с кадастровым номером 50:11:0050112:771, далее 179 метров на север восточнее СНТ «Зеленый ветер-2», по восточным границам земельных участков с кадастровыми номерами 50:11:0050112:1051, 50:11:0050112:1052, 50:11:0050112:2069, 50:11:0050112:2070, далее на запад по северным границам земельных участков с кадастровыми номерами 50:11:0050112:2070, 50:11:0050109:176, 50:11:0050109:175, 50:11:0050109:174, 50:11:0050109:173, 50:11:0050109:172, 50:11:0050109:171, далее 100 метров на север по восточной границе земельного участка с кадастровым номером 50:11:0050111:278 до северо-восточного угла указанного земельного участка, далее на северо-запад по северной границе СНТ «Зеленый ветер-2», по границе между земельными участками с кадастровыми номерами 50:11:0050110:211 50:11:0050108:313, далее 31 метр на север по западной границе земельного участка с кадастровым номером 50:11:0050108:313 до северо-западного угла указанного земельного участка, далее 1 метр на север до восточной границы 68 квартала Звенигородского участкового лесничества, далее 1872 метра на север по восточной границе указанного квартала (узловая точка 2754, расположенная на пересечении границ городского округа Красногорск,

сельского поселения сельского поселения Успенское Одинцовского муниципального района, городского округа Истра);»;

пункты 14, 15 признать утратившими силу;

2) в приложении 2:

строки 2695–2741 изложить в следующей редакции:

«

2695	467457.88	2165504.97
2695a	467474.89	2165443.58
2696	467989.96	2164864.79
2696a	467985	2164862
2697	467733.36	2164670.51
2697a	467828.53	2164545.79
2698	467868.15	2164462.93
2698a	467819.2	2164426.24
2699	467653.57	2164348.38
2699a	467610.41	2164314.75
2700	467557.02	2164292.22
2700a	467511.88	2164276.86
2701	467510.29	2164259.66
2701a	467512.76	2164250.06
2702	467493.29	2164244.07
2702a	467494.45	2164242.07
2703	467463.97	2164236.08
2703a	467455.96	2164234.5
2704	467408.58	2164225.19
2704a	467408.69	2164224.19
2705	467411.18	2164201.96
2705a	467424.33	2164110.8
2706	467432.7	2164044.2
2706a	467439.18	2163992.61
2707	467453.19	2163982.89
2707a	467519.82	2164008.03
2708	467571.89	2164033.82
2708a	467776.6	2164122.71
2709	467830.4	2164143
2709a	467854.73	2164150.76
2710	467876.84	2164158.46
2710a	467942.66	2164180.82
2711	467985.64	2164199.47
2711a	467993.65	2164180.38
2712	467998.45	2164172.08
2712a	468057.15	2164070.57
2713	468061.84	2164062.45

2713a	468086.54	2163997.79
2714	468228.72	2163625.88
2714a	468241.11	2163593.47
2715	468251.29	2163566.83
2715a	468111.18	2163513.28
2716	467971.07	2163459.72
2716a	467968.37	2163451.72
2717	468034.44	2163274.47
2717a	468081.25	2163152.53
2718	468086.35	2163154.31
2718a	468105.43	2163160.95
2719	468124.6	2163167.63
2719a	468144.08	2163174.42
2720	468163.22	2163181.09
2720a	468182.77	2163187.9
2721	468202.36	2163194.73
2721a	468222.03	2163201.58
2722	468242.13	2163208.58
2722a	468262.05	2163215.53
2723	468287.24	2163224.31
2723a	468297.21	2163196.3
2724	468300.95	2163185.8
2724a	468303.06	2163179.86
2725	468349.03	2163190.88
2725a	468362.88	2163128.38
2726	468367.12	2163109.28
2726a	468375	2163073.87
2727	468383.26	2163036.7
2727a	468386.18	2163023.58
2728	468404.07	2163026.87
2728a	468424.98	2163030.72
2729	468445.89	2163034.57
2729a	468447.78	2163034.92
2730	468450.21	2163035.37
2730a	468451.61	2163035.64
2731	468484.36	2163041.75
2731a	468504.53	2163045.52

2732	468506.91	2163045.96
2732a	468562.31	2163056.29
2733	468562.61	2163046.99
2733a	468562.99	2163045.01
2734	468563.65	2163041.53
2734a	468571.18	2163001.53
2735	468580.17	2162953.23
2735a	468585.68	2162925.16
2736	468587.92	2162912.74
2736a	468598.78	2162855.98
2737	468601.47	2162841.92
2737a	468608.3	2162806.22

2737б	468618.13	2162752.77
2738	468620.47	2162745.91
2738a	468717.24	2162770.38
2738б	468718.32	2162763.78
2739	468749.43	2162574.14
2739a	468749.56	2162573.34
2739б	468750.55	2162573.48
2740	468768.74	2162575.99
2740a	468780.29	2162577.59
2740б	468781.29	2162577.73
2741	468770.33	2162716.27

».

Статья 3

Внести в Закон Московской области № 64/2005-ОЗ «О статусе и границах Одинцовского муниципального района и вновь образованных в его составе муниципальных образований» (с изменениями, внесенными законами Московской области № 173/2005-ОЗ, № 155/2006-ОЗ, № 6/2007-ОЗ, № 21/2009-ОЗ, № 12/2010-ОЗ, № 111/2010-ОЗ, № 113/2010-ОЗ, № 67/2011-ОЗ, № 109/2011-ОЗ, № 4/2012-ОЗ, № 7/2012-ОЗ, № 95/2017-ОЗ) следующие изменения:

- 1) абзац второй части 1 статьи 16 признать утратившим силу;
- 2) в приложении 1:
в разделе «Одинцовский муниципальный район»:
карту (схему) изложить в следующей редакции:

СНТ «Зеленый ветер-2», по восточным границам земельных участков с кадастровыми номерами 50:11:0050112:2070, 50:11:0050112:2069, 50:11:0050112:1052, 50:11:0050112:1051 до северной границы земельного участка с кадастровым номером 50:11:0050112:771, далее 171 метр на восток по южной границе земельного участка с кадастровым номером 50:11:0050112:2047 до северо-восточного угла земельного участка с кадастровым номером 50:11:0050112:776, далее 47 метров на юг по восточной границе указанного земельного участка, далее 47 метров на юго-восток вдоль границы СНТ «Зеленый ветер-2», далее на юго-запад между земельными участками СНТ «Зеленый ветер-2» и земельным участком с кадастровым номером 50:11:0050112:88 до южной границы указанного земельного участка, далее 320 метров на юго-восток, 308 метров на северо-восток, 657 метров на юго-восток по южной границе земельного участка с кадастровым номером 50:11:0050112:88, далее 10 метров на юго-восток вдоль северной границы земельного участка с кадастровым номером 50:11:0050112:1042 до полосы отвода автомобильной дороги «Ильинское шоссе – Дмитровское – Маслово», пересекая указанную автомобильную дорогу, 575 метров на юго-запад по юго-восточной стороне полосы отвода указанной автомобильной дороги, далее 17 метров на юго-восток до юго-западной границы земельного участка с кадастровым номером 50:11:0050115:491, далее на восток по южным границам земельных участков с кадастровыми номерами 50:11:0050115:491, 50:11:0050115:590, далее 88 метров на север до границы земельного участка с кадастровым номером 50:11:0050115:147, далее 32 метра общим направлением на север по восточной границе указанного земельного участка, далее 17 метров на восток до границы земельного участка с кадастровым номером 50:11:0050115:47, далее на северо-восток, юго-восток, северо-восток, юго-восток по западной, восточной границам указанного земельного участка, далее 64 метра до середины русла реки Москвы (узловая точка 307, расположенная на пересечении границ сельского поселения Успенское Одинцовского муниципального района, сельского поселения Горское Одинцовского муниципального района, городского округа Красногорск);

7) от узловой точки 307 граница проходит на восток по середине русла реки Москвы до устья реки Медведенки (узловая точка 339, расположенная на пересечении границ сельского поселения Барвихинское Одинцовского муниципального района, сельского поселения Горское Одинцовского муниципального района, городского округа Красногорск);

8) от узловой точки 2540 граница проходит на восток 11018 метров по середине русла реки Москвы (узловая точка 412, расположенная на пересечении границ сельского поселения Барвихинское Одинцовского муниципального района, городского округа Красногорск, города Москвы);

9) от узловой точки 412 граница проходит 725 метров на восток по середине русла реки Москвы до точки 417;

10) от точки 417 граница проходит общим направлением на восток по западной, южной и восточной границам территории водозаборного ковша Рублевской водопроводной станции, северным границам территории Серебряноборского участкового лесничества Истринского лесничества (далее – Серебряноборское участковое лесничество), южным границам территории земель специального назначения Министерства обороны Российской Федерации до границы Рублевского кладбища, далее по восточной границе Рублевского кладбища до северо-западной границы территории Серебряноборского участкового лесничества, далее на северо-восток по северо-западной границе территории Серебряноборского участкового лесничества, далее на северо-запад по бровке откоса южной границы полосы отвода развязки на Новорижское шоссе, далее на северо-запад по юго-западной границе полосы отвода (50 метров от оси) Новорижского шоссе до юго-восточной границы земельного участка с кадастровым номером 50:20:0010112:610 (точка 510);

11) от точки 510 граница проходит 13 метров на северо-восток по юго-восточной границе земельного участка с кадастровым номером 50:20:0010112:610 до восточного угла указанного земельного участка, далее 88 метров на северо-восток, пересекая полосу отвода Новорижского шоссе, до северной границы полосы отвода указанной автомобильной дороги, далее на восток, северо-восток по южной, юго-восточной границам земельного участка с кадастровым номером 50:20:0010112:74 до юго-восточной границы указанного земельного участка, далее на северо-восток, северо-запад по Живописной бухте, далее на север, запад, север по восточной границе земельного участка с кадастровым номером 50:20:0010101:41, далее общим направлением на северо-запад по восточной границе указанного земельного участка до северной границы указанного земельного участка, далее на северо-запад по Нижнемякининской пойме до середины русла реки Москвы (узловая точка 533, расположенная на пересечении границ городского округа Красногорск, сельского поселения Барвихинское Одинцовского муниципального района, города Москвы);

12) от узловой точки 533 граница проходит на северо-восток по середине русла реки Москвы до западной границы деревни Мякинино района Кунцево города Москвы (узловая точка 542, расположенная на пересечении границ городского округа Красногорск, сельского поселения Барвихинское Одинцовского муниципального района, города Москвы);

13) от узловой точки 542 граница проходит на юго-восток от середины русла реки Москвы до восточной границы территории закрытого акционерного общества «Береста» (далее – ЗАО «Береста»), далее на юг по восточной границе территории ЗАО «Береста», далее по южной границе территории домовладения № 1 по Мякининской улице города Москвы, далее, пересекая 2-ю Мякининскую улицу города Москвы, по восточной стороне (6 метров от оси) 2-й Мякининской улицы города Москвы, включая в состав города Москвы территорию площадки конечной

автобусной станции, далее по западным границам территорий закрытого акционерного общества «Рублево-2» (далее – ЗАО «Рублево-2») и закрытого акционерного общества «МВК-Групп» (далее – ЗАО «МВК-Групп»), включая в состав города Москвы территорию жилых домов № 6, № 4 и № 2, 2 (к. 2) по 2-й Мякининской улице города Москвы, далее на восток, включая в состав города Москвы транспортную развязку на деревню Мякинино района Кунцево города Москвы, далее на юг по внешней стороне Московской кольцевой автомобильной дороги (далее – МКАД), включая в состав города Москвы территории транспортных развязок улиц и дорог, до узловой точки 759, расположенной на пересечении границ сельского поселения Барвихинское Одинцовского муниципального района, городского поселения Одинцово Одинцовского муниципального района, города Москвы;

14) от узловой точки 759 граница проходит на юг по внешней стороне МКАД от развязки на Рублёво-Успенском шоссе до северной границы полосы отвода Московско-Смоленского отделения МЖД (узловая точка 835, расположенная на пересечении границ городского поселения Новоивановское Одинцовского муниципального района, городского поселения Одинцово Одинцовского муниципального района, города Москвы);

15) от узловой точки 835 граница проходит на юго-восток от северной границы полосы отвода Московско-Смоленского отделения МЖД по внешней стороне МКАД, включая в состав города Москвы территории транспортных развязок улиц и дорог, до северной границы земельного участка с кадастровым номером 50:20:0020109:61 (точка 883);

16) от точки 883 граница проходит на юго-запад, юго-восток, юго-запад, юго-восток по северо-западной, западной юго-западной границам земельного участка с кадастровым номером 50:20:0020109:61, далее 275 метров общим направлением на юго-запад по северо-западной границе земельного участка с кадастровым номером 50:20:0000000:1336 до северо-западной границы указанного земельного участка, далее на северо-запад, юго-запад по северо-восточной, северо-западной границам земельного участка с кадастровым номером 50:20:0020109:116, далее на северо-запад по северо-восточной границе земельного участка с кадастровым номером 50:20:0020109:57, далее общим направлением на юго-запад по северо-западным границам земельного участка с кадастровым номером 50:20:0020109:57, земельного участка с кадастровым номером 50:20:0020109:114 до северо-западной границы указанного земельного участка, далее на север, запад, северо-запад по восточной границе земельного участка с кадастровым номером 50:20:0000000:1627 до северного угла указанного земельного участка, далее 20 метров на север до точки 947;

17) от точки 947 граница проходит общим направлением на юго-запад по южной границе земельного участка с кадастровым номером 50:20:0000000:935 до южной границы указанного земельного участка, далее 5 метров на юг, далее на юго-восток по западной границе земельного участка

с кадастровым номером 50:20:0020109:768 до северо-западной границы указанного земельного участка, далее на юго-запад, юго-восток по северо-западной, западной границам земельного участка с кадастровым номером 50:20:0020109:58 до западной границы указанного земельного участка, далее на юго-запад, юго-восток по западной границе земельного участка с кадастровым номером 50:20:0020109:766, далее на юго-восток, северо-восток, юг, запад по западным границам земельного участка с кадастровым номером 50:20:0000000:1626, далее на запад по северной границе земельного участка с кадастровым номером 50:20:0020101:69, далее общим направлением на юго-восток по западным границам земельных участков с кадастровыми номерами 50:20:0020101:69, 50:20:0000000:1626, 50:20:0020101:3, 50:20:0000000:1626 до юго-западного угла земельного участка с кадастровым номером 50:20:0000000:1626, далее 112 метров общим направлением на юго-восток, далее общим направлением на северо-восток, юго-восток, юго-запад по северо-западной, северо-восточной, юго-восточной границам земельного участка с кадастровым номером 50:20:0020102:83 до восточной границы земельного участка с кадастровым номером 50:20:0000000:1627, далее на север, запад, юг по восточной, северной, западной, южной границам земельного участка с кадастровым номером 50:20:0020102:74 до южной границы указанного земельного участка, далее на юго-восток, юго-запад по восточной границе земельного участка с кадастровым номером 50:20:0000000:1627 до восточной границы указанного земельного участка, далее общим направлением на юго-запад по северной границе земельного участка с кадастровым номером 50:20:0020109:775 до западной границы земельного участка с кадастровым номером 50:20:0020109:88 (точка 1061);

18) от точки 1061 граница проходит 6 метров на запад по земельному участку с кадастровым номером 50:20:0020109:775 до точки 1062;

19) от точки 1062 граница проходит на запад, 96 метров на север по северной границе земельного участка с кадастровым номером 50:20:0020109:775 до точки 1066;

20) от точки 1066 граница проходит 20 метров на север по земельному участку с кадастровым номером 50:20:0020109:775 до точки 1067;

21) от точки 1067 граница проходит 144 метра на запад по северной границе земельного участка с кадастровым номером 50:20:0020109:775, далее на север, северо-восток, север, северо-восток, северо-запад по северной, северо-западной, западной границам указанного земельного участка до западной границы указанного земельного участка, далее общим направлением на юго-запад по северо-западной границе земельного участка с кадастровым номером 50:20:0020321:924, далее на северо-запад по северо-восточным границам земельных участков с кадастровыми номерами 50:20:0020321:203, 50:20:0020321:923 до северного угла земельного участка с кадастровым номером 50:20:0020321:923, далее граница проходит

467 метров на юго-запад по западной границе указанного земельного участка до точки 1092;

22) от точки 1092 граница проходит 80 метров на юго-запад по западной границе земельного участка с кадастровым номером 50:20:0020321:923, далее общим направлением на юг по западной границе земельного участка с кадастровым номером 50:20:0000000:1649 до западной границы указанного земельного участка, далее общим направлением на юго-запад по северной границе земельного участка с кадастровым номером 50:20:0020321:917, далее общим направлением на север по восточным границам земельных участков с кадастровыми номерами 50:20:0020321:936, 50:20:0020321:939, далее на запад по южной границе земельного участка с кадастровым номером 50:20:0020321:938, далее общим направлением на север по восточным границам земельных участков с кадастровыми номерами 50:20:0020321:938, 50:20:0020321:939, 50:20:0020321:937, 50:20:0020321:939 до западной границы земельного участка с кадастровым номером 50:20:0020321:939, далее на северо-восток по северо-восточной границе земельного участка с кадастровым номером 50:20:0020321:936, далее 1033 метра общим направлением на юго-запад по северо-западным границам указанного земельного участка до точки 1142;

23) от точки 1142 граница проходит 1624 метра по границе земельного участка с кадастровым номером 50:20:0020321:936, оставляя территорию закрытого акционерного общества «СИБМА» (далее – ЗАО «СИБМА») в Московской области, до западной границы земельного участка с кадастровым номером 50:20:0020321:936 (точка 1171);

24) от точки 1171 граница проходит на юго-запад по юго-западной границе земельного участка с кадастровым номером 50:20:0020321:936, далее 1473 метра на юго-восток по юго-западной границе земельного участка с кадастровым номером 50:20:0020321:931 до точки 1189;

25) от точки 1189 граница проходит на северо-восток по юго-восточной границе земельного участка с кадастровым номером 50:20:0020321:931 до юго-восточной границы указанного земельного участка, далее на юго-восток, северо-восток, юго-восток, северо-восток, северо-запад по северо-восточной, северо-западной, юго-западной границам земельного участка с кадастровым номером 50:20:0020321:160 до северного угла указанного земельного участка, далее общим направлением на северо-восток по восточной границе земельного участка с кадастровым номером 50:20:0000000:1649 до восточной границы указанного земельного участка, далее общим направлением на восток по южным границам земельного участка с кадастровым номером 50:20:0020109:89 до юго-восточного угла указанного земельного участка, далее на юго-запад по северо-западной границе земельного участка с кадастровым номером 50:20:0020109:773, далее на юго-восток по юго-западным границам земельных участков с кадастровыми номерами 50:20:0020109:773, 50:20:0020109:774, далее на северо-восток по юго-восточным границам земельных участков

с кадастровыми номерами 50:20:0020109:774, 50:20:0020109:773 до юго-восточной границы земельного участка с кадастровым номером 50:20:0020109:773, далее 7 метров на юго-восток, далее общим направлением на юго-восток, северо-восток по юго-западной, юго-восточной границам земельного участка с кадастровым номером 50:20:0000000:1336 до юго-восточной стороны указанного земельного участка, далее 299 метров на юго-восток по юго-западной границе земельного участка с кадастровым номером 50:20:0020109:53 до узловой точки 1276, расположенной на пересечении границ городского поселения Новоивановское Одинцовского муниципального района, городского поселения Заречье Одинцовского муниципального района, города Москвы;

26) от узловой точки 1276 граница проходит на северо-восток по юго-восточной границе земельного участка с кадастровым номером 50:20:0020109:53, далее общим направлением на северо-запад по восточной границе земельного участка с кадастровым номером 50:20:0020202:191, далее 15 метров на северо-восток по южной границе земельного участка с кадастровым номером 50:20:0020202:477 (точка 1290);

27) от точки 1290 граница проходит общим направлением на юго-восток по западным границам земельных участков с кадастровыми номерами 50:20:0020202:510, 50:20:0020202:483, 50:20:0020202:498, далее граница проходит 446 метров на северо-восток по юго-восточной границе земельного участка с кадастровым номером 50:20:0020202:498 до точки 1304;

28) от точки 1304 граница проходит на юго-восток по внешней стороне МКАД, включая в состав города Москвы территории транспортных развязок улиц и дорог, до юго-восточных границ территорий закрытого акционерного общества «Заречье им. Кушнарера» (далее – ЗАО «Заречье им. Кушнарера») и общества с ограниченной ответственностью «Компост» (далее – ООО «Компост»), далее на юго-запад по юго-восточным границам территорий ЗАО «Заречье им. Кушнарера» и ООО «Компост», по восточным границам 4, 2 кварталов Баковского участкового лесничества Звенигородского лесничества (далее – Баковское участковое лесничество) до узловой точки 1367, расположенной на пересечении границ городского поселения Заречье Одинцовского муниципального района, городского поселения Новоивановское Одинцовского муниципального района, города Москвы;

29) от узловой точки 1367 граница проходит от северо-западного угла 5 квартала Баковского участкового лесничества на юго-восток, запад, северо-запад, запад, юго-запад по восточным границам 5, 14, южным границам 14 и 13 кварталов Баковского участкового лесничества до северной границы полосы отвода Новомещерского проезда города Москвы, далее на запад по северной границе полосы отвода Новомещерского проезда города Москвы, далее от северной границы полосы отвода Новомещерского проезда города Москвы на северо-запад, север по 15 и 12 кварталам Баковского участкового лесничества, далее общим направлением на запад по южным

границам 8 и 11 кварталов Баковского участкового лесничества до ограждения Геронтологического центра, расположенного на территории города Москвы, далее на северо-запад вдоль ограждения Геронтологического центра, далее на север, северо-восток, северо-запад, юг, запад по восточным, северным, западным границам территории санатория № 1 «Переделкино», расположенного на территории города Москвы, до границы территории Геронтологического центра (узловая точка 1445, расположенная на пересечении границ городского поселения Новоивановское Одинцовского муниципального района, городского поселения Одинцово Одинцовского муниципального района, города Москвы);

30) от узловой точки 1445 граница проходит 325 метров на юг по оси русла реки Сетуни (точка 1499);

31) от точки 1499 граница проходит 400 метров на юг по середине русла реки Сетуни до северной границы полосы отвода автомобильной дороги М-1 «Беларусь» Москва – граница с Республикой Беларусь (далее – автомобильная дорога М-1 «Беларусь»), далее на северо-запад по северной границе полосы отвода указанной автомобильной дороги до восточного угла улицы Павленко территории дачно-строительного кооператива «Мичуринец» (далее – ДСК «Мичуринец»), далее на северо-восток по северо-восточной стороне улицы Павленко территории ДСК «Мичуринец», далее на запад по середине русла безымянного ручья, далее общим направлением на юго-запад по северо-западной границе территории Международной общественной организации писателей «Литфонд России» до восточной границы полосы отвода автомобильной дороги М-1 «Беларусь», далее на запад, пересекая полосу отвода указанной автомобильной дороги до южной границы безымянного пруда, расположенного на территории городского поселения Одинцово Одинцовского района Московской области, далее на северо-запад, юго-запад, северо-запад по южной границе безымянного пруда, далее на юго-запад до юго-западного угла территории общества с ограниченной ответственностью «Сервис Проект» до южной границы полосы отвода автомобильной дороги М-1 «Беларусь» – Переделкино, далее на юго-восток, восток по южной границе указанной автомобильной дороги до северо-восточного угла 18 квартала Баковского участкового лесничества, далее на юг по восточным границам 18, 23 кварталов Баковского участкового лесничества до северо-восточного угла территории ДСК «Мичуринец», далее на северо-запад, запад, юг, восток, юг, восток, юго-запад по северным, западным границам ДСК «Мичуринец» до юго-западного угла территории указанного ДСК, далее на северо-запад по северной границе полосы отвода Московско-Смоленского отделения МЖД Киевского направления до юго-западного угла 21 квартала Баковского участкового лесничества, далее на север по восточной границе просеки между 21 и 20 кварталами Баковского участкового лесничества до южной границы территории поселка 1-й Рабочий Поселок поселения Внуковское города Москвы, далее на восток, север, северо-восток, северо-запад,

юго-запад, северо-запад, юго-запад, юг, восток по южной, восточной, северной, западной, южной границам поселка 1-й Рабочий Поселок поселения Внуковское города Москвы до западной границы просеки между 21 и 20 кварталами Баковского участкового лесничества, далее на юг по западной границе просеки между 21 и 20 кварталами Баковского участкового лесничества до юго-восточного угла 20 квартала Баковского участкового лесничества, далее на северо-запад по северной границе полосы отвода МЖД Киевского направления, далее на северо-запад, юго-запад по юго-западной границе 20 квартала Баковского участкового лесничества до юго-западного угла указанного квартала, далее на север, юго-запад по северо-восточной границе территории закрытого акционерного общества «Внуково-Петрол» до северо-западного угла территории указанного закрытого акционерного общества, далее на юго-запад, пересекая полосу отвода автомобильной дороги М-1 «Беларусь» – Боровское шоссе по юго-западной границе территории федерального государственного унитарного предприятия «Управление строительства-4» (далее – ФГУП «Управление строительства-4») до юго-западного угла территории ФГУП «Управление строительства-4» (узловая точка 1619, расположенная на пересечении границ городского поселения Лесной Городок Одинцовского муниципального района, городского поселения Одинцово Одинцовского муниципального района, города Москвы);

32) от узловой точки 1619 граница проходит на юго-запад по северной границе полосы отвода МЖД Киевского направления, далее на юго-восток, пересекая полосу отвода указанной железной дороги, до южной границы полосы отвода указанной железной дороги, далее общим направлением на юго-запад, северо-запад, юго-запад, юго-восток по западной границе 1 квартала Звенигородского участкового лесничества до юго-западного угла указанного квартала (узловая точка 1643, расположенная на пересечении границ сельского поселения Жаворонковское Одинцовского муниципального района, городского поселения Лесной Городок Одинцовского муниципального района, города Москвы);

33) от узловой точки 1643 граница проходит на юго-восток, северо-восток, юго-восток по восточной границе территории закрытого акционерного общества «Матвеевское» до грунтовой дороги, ведущей к деревне Изварино поселения Внуковское города Москвы, далее на юго-запад, юго-восток, юг, юго-запад по западной границе 10 квартала Звенигородского участкового лесничества до юго-западного угла указанного квартала, далее на юго-запад, северо-запад, юго-запад, северо-запад, юго-запад, юго-восток по северо-западной границе 26 квартала Звенигородского участкового лесничества до юго-западного угла указанного квартала, далее на юго-восток, пересекая полосу отвода МЖД Киевского направления, до западной границы полосы отвода указанной железной дороги, далее на юго-запад, северо-запад, юго-запад, северо-запад, юго-запад, северо-запад, юго-запад по северной границе 35 квартала Звенигородского

участкового лесничества, далее граница проходит на юго-запад по северо-восточной границе территории дошкольной образовательной организации поселка Толстопальцево района Внуково города Москвы, 376 метров вдоль полосы отвода МЖД Киевского направления, далее 439 метров на северо-запад, далее 2122 метра по северной, северо-западной границам 1, 2 кварталов Алабинского участкового лесничества Наро-Фоминского лесничества (далее – Алабинское участковое лесничество) до северо-западной границы 2 квартала Алабинского участкового лесничества, далее на юго-запад по юго-восточной и южной границам 251, 252, 253 кварталов Пионерского участкового лесничества Звенигородского лесничества (далее – Пионерское участковое лесничество), по территории 254 квартала Пионерского участкового лесничества, северо-западной границе садоводческого некоммерческого товарищества «Дружба», по северо-восточным и северным границам садоводческого некоммерческого товарищества «Искан», садоводческого некоммерческого товарищества «Сокол», садоводческого некоммерческого товарищества «Мирный», хутора Брехово поселения Кокошкино Ново-Московского административного округа города Москвы, границе территории закрытого акционерного общества «ЮВМ» (далее – ЗАО «ЮВМ») до пересечения северной границы полосы отвода автомобильной дороги М-1 «Беларусь» – Крекшино – Троицк – Брехово с западной границей территории ЗАО «ЮВМ», далее общим направлением на юго-запад по северной границе полосы отвода автомобильной дороги М-1 «Беларусь» – Крекшино – Троицк – Брехово, восточной границе территории малоэтажной застройки поселка совхоза «Крекшино» поселения Марушкинское Ново-Московского административного округа города Москвы, северной границе территории садоводческого некоммерческого товарищества «Крекшино ВВЦ», пересекая полосу отвода автомобильной дороги М-1 «Беларусь» – Крекшино – Троицк – Брехово, северным границам территории общества с ограниченной ответственностью «Красный Колос» (далее – ООО «Красный Колос») до пересечения западной границы полосы отвода магистрального газопровода «Мострансгаз» с северной границей территории ООО «Красный Колос» (узловая точка 1828, расположенная на пересечении границ сельского поселения Жаворонковское Одинцовского муниципального района, Наро-Фоминского городского округа, города Москвы);

34) от узловой точки 1828 граница проходит по юго-восточной границе 240 квартала Пионерского участкового лесничества до юго-западной границы 240 квартала Пионерского участкового лесничества (узловая точка 1831, расположенная на пересечении границ сельского поселения Жаворонковское Одинцовского муниципального района, Наро-Фоминского городского округа, городского округа Краснознаменск);

35) от узловой точки 1831 граница проходит на север по западной границе 240 квартала Пионерского участкового лесничества, западной границе 300-метровой охранной зоны газопровода, далее на северо-запад

по западной границе территории садоводческого некоммерческого товарищества «Энергетик» (далее – СНТ «Энергетик»), далее на северо-восток по северной границе территории СНТ «Энергетик», далее на северо-запад по территории 215 квартала Пионерского участкового лесничества, далее на запад по южной границе полосы отвода автомобильной дороги М-1 «Беларусь», до просеки между 172, 173 кварталами Пионерского участкового лесничества (узловая точка 1848, расположенная на пересечении границ городского поселения Голицыно Одинцовского муниципального района, сельского поселения Жаворонковское Одинцовского муниципального района, городского округа Краснознаменск);

36) от узловой точки 1848 граница проходит на юго-запад по южной границе полосы отвода автомобильной дороги М-1 «Беларусь» до восточной границы 210 квартала Пионерского участкового лесничества, далее на юг по восточной границе 210 квартала Пионерского участкового лесничества, далее на юго-восток по восточной границе села Сидоровское, административно подчиненного городу Голицыно Одинцовского района Московской области, далее на запад по южной границе села Сидоровское, административно подчиненного городу Голицыно Одинцовского района Московской области, далее на юго-запад по южной границе деревни Кобяково, административно подчиненной городу Голицыно Одинцовского района Московской области, далее на юг по западной границе территории закрытого акционерного общества «Голицынская птицефабрика» (далее – ЗАО «Голицынская птицефабрика») до южной границы территории ЗАО «Голицынская птицефабрика», далее на восток по северной границе территории дачно-строительного кооператива «Радио» (далее – ДСК «Радио») до северо-восточной границы территории ДСК «Радио» (узловая точка 1955, расположенная на пересечении границ городского поселения Голицыно Одинцовского муниципального района, Наро-Фоминского городского округа, городского округа Краснознаменск);

37) от узловой точки 1955 граница проходит на юго-запад по южной границе территории ДСК «Радио», далее на север по западной границе территории ДСК «Радио», далее на запад по южным границам 23, 22, 21, 20, 19, 18 кварталов Октябрьского военного лесничества Министерства обороны Российской Федерации (далее – Октябрьское военное лесничество), далее на юго-восток по восточной границе 33 квартала Октябрьского военного лесничества, далее на запад по южной границе 33 квартала Октябрьского военного лесничества, далее на юг по восточной границе 42 квартала Октябрьского военного лесничества, далее на запад по южным границам 42, 41, 40 кварталов Октябрьского военного лесничества до юго-западного угла 42 квартала Октябрьского военного лесничества (узловая точка 2047, расположенная на пересечении границ городского поселения Голицыно Одинцовского муниципального района, городского поселения Кубинка Одинцовского муниципального района, Наро-Фоминского городского округа);

38) от узловой точки 2047 граница проходит на юго-запад по юго-восточной границе 39 квартала Октябрьского военного лесничества, восточной границе 50 квартала Октябрьского военного лесничества, далее на юг по восточной границе 50, 52 кварталов Октябрьского военного лесничества, далее на юго-запад по юго-восточным границам 52, 120 кварталов Октябрьского военного лесничества до южной границы 120 квартала Октябрьского военного лесничества (точка 2066);

39) от точки 2066 граница проходит на юго-запад по юго-восточным границам 120, 119, 121 кварталов Октябрьского военного лесничества, далее на северо-запад по юго-западной границе 121 квартала Октябрьского военного лесничества, далее на юго-запад по юго-восточным границам 117, 116 кварталов Октябрьского военного лесничества, далее на запад по южной границе 115 квартала Октябрьского военного лесничества, далее на северо-запад по юго-западным границам 115, 111 кварталов Октябрьского военного лесничества, далее на запад по юго-западной границе 111 квартала Октябрьского военного лесничества, далее на юго-запад по юго-восточным границам 110, 109, 108 кварталов Октябрьского военного лесничества, далее на запад по южным границам 108, 100 кварталов Октябрьского военного лесничества, далее на юго-запад по юго-восточным границам 92, 91, 90 кварталов Октябрьского военного лесничества, далее на запад по южным границам 90, 78 кварталов Октябрьского военного лесничества, юго-западной границе 45 квартала Кубинского участкового лесничества Звенигородского лесничества (далее – Кубинское участковое лесничество), далее на юг по восточной границе 46 квартала Кубинского участкового лесничества до юго-восточного угла 46 квартала Кубинского участкового лесничества (точка 2111);

40) от точки 2111 граница проходит на северо-запад по юго-западной границе 46 квартала Кубинского участкового лесничества, далее на запад по южной границе 46 квартала Кубинского участкового лесничества, далее на северо-запад по юго-западной границе 46 квартала Кубинского участкового лесничества, далее на север по юго-западной границе 44 квартала Кубинского участкового лесничества, далее на юго-запад по южной границе территории общества с ограниченной ответственностью «Рыбхоз «Нарские острова» (далее – ООО «Рыбхоз «Нарские острова»), по середине русла безымянного ручья, по середине русла реки Нара до восточной границы территории ООО «Рыбхоз «Нарские острова», далее 6823 метра общим направлением на запад по южной границе территории ООО «Рыбхоз «Нарские острова» (точка 2238);

41) от точки 2238 граница проходит на юг по восточным границам 57, 60 кварталов Кубинского участкового лесничества, далее на юго-запад по юго-восточным границам 60, 59 кварталов Кубинского участкового лесничества, далее на юго-восток по юго-западной границе 59 квартала, северо-восточной границе 62 квартала Кубинского участкового лесничества, далее на запад по южным границам 62, 61 кварталов Кубинского участкового

лесничества, далее на северо-запад по юго-западной границе 61 квартала Кубинского участкового лесничества, далее на север по западной границе 58 квартала Кубинского участкового лесничества, далее на северо-восток по северо-западной границе 58 квартала Кубинского участкового лесничества, далее на север по западной границе 59 квартала, юго-западной границе 55 квартала Кубинского участкового лесничества, далее на северо-запад по юго-западным границам 55, 52, 50, 48, 47 кварталов Кубинского участкового лесничества, далее 1528 метров на северо-запад (точка 2280);

42) от точки 2280 граница проходит на юго-запад по юго-восточным границам 48, 47 кварталов Дороховского участкового лесничества Наро-Фоминского лесничества (далее – Дороховское участковое лесничество), далее на юг, юго-восток по юго-восточной границе 52 квартала Дороховского участкового лесничества до юго-западной границы указанного квартала (узловая точка 2290, расположенная на пересечении границ городского поселения Кубинка Одинцовского муниципального района, Рузского городского округа, Наро-Фоминского городского округа);

43) от узловой точки 2290 граница проходит на северо-запад по юго-западной границе 52 квартала Дороховского участкового лесничества, по середине русла реки Копанки, далее на северо-запад по юго-западным границам 45, 35 кварталов Дороховского участкового лесничества, территории закрытого акционерного общества племхоз «Наро-Осановский» (далее – ЗАО племхоз «Наро-Осановский»), пересекая полосу отвода автомобильной дороги М-1 «Беларусь», далее 1491 метр на север по западной границе 25 квартала Дороховского участкового лесничества, до южной границы 10 квартала Дороховского участкового лесничества, далее 2352 метра на север по западным границам 10 квартала Дороховского участкового лесничества, территории ЗАО племхоз «Наро-Осановский», по северо-западной границе деревни Болтино, административно подчиненной городу Кубинка Одинцовского района Московской области (точка 2403);

44) от точки 2403 граница проходит на восток по северным границам территорий ЗАО племхоз «Наро-Осановский», садоводческого некоммерческого товарищества «Весна», ЗАО племхоз «Наро-Осановский», по оси линии электропередачи (далее – ЛЭП), по западным границам территории садоводческого некоммерческого товарищества «Руза-1» вблизи деревни Болтино, административно подчиненной городу Кубинка Одинцовского района Московской области, 5 квартала Дороховского участкового лесничества, территории ЗАО племхоз «Наро-Осановский», далее на северо-восток по северо-западной границе территории садоводческого некоммерческого товарищества «им. Мичурина» вблизи деревни Труфановка, административно подчиненной городу Кубинка Одинцовского района Московской области, далее по западной границе 8 квартала Дороховского участкового лесничества, далее на восток по северной границе 8 квартала Дороховского участкового лесничества,

по северо-западной, северо-восточной границам территории садоводческого некоммерческого товарищества «Астра», далее на северо-восток по северо-западной границе территории ЗАО племхоз «Наро-Осановский», далее на северо-запад, северо-восток по западным границам территорий оздоровительного лагеря «Факел», садоводческого некоммерческого товарищества «Дюны», ЗАО племхоз «Наро-Осановский» до северной границы полосы отвода МЖД (участок Москва – Бородино) (точка 2478);

45) от точки 2478 граница проходит на восток по северной границе полосы отвода МЖД (участок Москва – Бородино), далее на север по западной границе территории ЗАО племхоз «Наро-Осановский», далее на северо-восток по западной границе деревни Полушкино, административно подчиненной городу Кубинка Одинцовского района Московской области, далее на юго-восток по северо-восточной границе 42 квартала Тучковского участкового лесничества Звенигородского лесничества (далее – Тучковское участковое лесничество), далее на восток по оси ЛЭП до юго-западной границы 41 квартала Тучковского участкового лесничества (узловая точка 2571, расположенная на пересечении границ городского поселения Кубинка Одинцовского муниципального района, сельского поселения Никольское Одинцовского муниципального района, Рузского городского округа);

46) от узловой точки 2571 граница проходит на северо-восток, северо-запад по середине русла реки Москвы до устья безымянного ручья, впадающего в реку Москву (узловая точка 2603, расположенная на пересечении границ сельского поселения Ершовское Одинцовского муниципального района, сельского поселения Никольское Одинцовского муниципального района, Рузского городского округа);

47) от узловой точки 2603 граница проходит на север по западным границам деревни Хотяжи сельского поселения Ершовское Одинцовского района Московской области, территории закрытого акционерного общества «Совхоз «Москворецкий» (далее – ЗАО «Совхоз «Москворецкий»), по середине русла безымянного ручья, по западной границе территории ЗАО «Совхоз «Москворецкий», далее на северо-восток по северо-западным границам 62, 67, 66 кварталов Таракановского участкового лесничества Звенигородского лесничества (далее – Таракановское участковое лесничество), далее на северо-запад по юго-западным границам 57, 62 кварталов Таракановского участкового лесничества, далее на север по западной границе 57 квартала Таракановского участкового лесничества, далее на северо-восток по северо-западной границе территории ЗАО «Совхоз «Москворецкий», далее на северо-запад по западной границе 51 квартала Таракановского участкового лесничества, пересекая пруд на реке Жуковке, далее на восток по северной границе территории ЗАО «Совхоз «Москворецкий», далее на запад по южным границам 42, 51 кварталов Таракановского участкового лесничества, далее на север по западным границам 42, 36, 34, 28, 25, 20, 17, 10 кварталов Таракановского участкового лесничества до середины западной границы 10 квартала

Таракановского участкового лесничества (узловая точка 2747, расположенная на пересечении границ сельского поселения Ершовское Одинцовского муниципального района, Рузского городского округа, городского округа Истра);

48) от узловой точки 2747 граница проходит на север по западной границе 10 квартала Таракановского участкового лесничества, далее на северо-восток по северо-западным границам 10, 11, 6 кварталов Таракановского участкового лесничества, далее на юго-восток по северо-восточным границам 6, 13 кварталов Таракановского участкового лесничества, далее на север по западной границе 7 квартала Таракановского участкового лесничества, далее на северо-запад по северо-восточной границе 3 квартала Таракановского участкового лесничества до западной границы 3 квартала Таракановского участкового лесничества (точка 2776);

49) от точки 2776 граница проходит на северо-восток по северо-западной границе 3 квартала Таракановского участкового лесничества, далее на восток по северным границам 3, 4 кварталов Таракановского участкового лесничества, далее на северо-восток по середине русла безымянного ручья, далее на восток по северной границе 13 квартала Таракановского участкового лесничества, далее на север по западной границе 5 квартала Таракановского участкового лесничества, далее на восток по северной границе 5 квартала Таракановского участкового лесничества, далее на северо-запад по юго-западной границе 1 квартала Таракановского участкового лесничества до северо-западной границы 1 квартала Таракановского участкового лесничества (точка 1);

50) от точки 2835 граница проходит на юго-восток по южной границе территории закрытого акционерного общества «Агрокомплекс Горки-2» (далее – ЗАО «Агрокомплекс Горки-2»), пересекая полосу отвода автомобильной дороги Звенигород – Ершово – Борисково, до западной границы деревни Супонево сельского поселения Ершовское Одинцовского района Московской области, далее на юг по восточной границе 56 квартала Звенигородского участкового лесничества, далее 271 метр на юг, далее на север по западной границе участка ЗАО «Агрокомплекс Горки-2», далее 155 метров на восток, 170 метров на юго-восток, далее 797 метров на северо-восток до юго-западной границы полосы отвода автомобильной дороги А-107 «Московское малое кольцо» Икша – Ногинск – Бронницы – Голицыно – Истра – Икша» (далее – автомобильная дорога ММК), далее на юго-восток до западной границы полосы отвода автомобильной дороги ММК, далее на восток, пересекая полосу отвода автомобильной дороги ММК, далее 309 метров на северо-восток, 123 метра на север до северо-западной границы полосы отвода автомобильной дороги Звенигород – Аксиньино – Николина Гора, далее на северо-восток по северо-западной границе полосы отвода автомобильной дороги Звенигород – Аксиньино – Николина Гора, далее на север по западной границе 60 квартала Звенигородского участкового лесничества до восточной границы полосы

отвода автомобильной дороги ММК, далее на север по восточной границе автомобильной дороги ММК до северной границы 51 квартала Звенигородского участкового лесничества, далее граница проходит 1688 метров на восток по северной границе 51, 52 кварталов Звенигородского участкового лесничества, далее на юг по западной границе садоводческого некоммерческого товарищества «Лесное» (далее – СНТ «Лесное») до северной границы полосы отвода автомобильной дороги Звенигород – Аксиньино – Николина Гора, далее на юго-восток, пересекая автомобильную дорогу Звенигород – Аксиньино – Николина Гора, далее на юго-запад по южной границе полосы отвода указанной автомобильной дороги до западной границы территории 51 квартала Звенигородского участкового лесничества, далее на юго-восток по западной границе указанного квартала до северо-западной границы поселка Можинка сельского поселения Ершовское Одинцовского района Московской области, далее на юго-запад, юг по западной границе поселка Можинка сельского поселения Ершовское Одинцовского района Московской области до безымянного ручья, далее на юго-восток по середине русла безымянного ручья до середины русла реки Москвы, далее на юго-восток по середине русла реки Москвы до южной границы села Козино сельского поселения Ершовское Одинцовского района Московской области, далее на северо-восток по южным границам села Козино сельского поселения Ершовское Одинцовского района Московской области до юго-восточного угла указанного села, далее 1485 метров на восток по южной границе территории ЗАО «Агрокомплекс «Горки-2» параллельно полосе отвода автомобильной дороги Звенигород – Аксиньино – Николина Гора, далее 10 метров на северо-восток до середины русла реки Москвы (узловая точка 3002, расположенная на пересечении границ городского округа Звенигород, сельского поселения Ершовское Одинцовского муниципального района, города Москвы);

51) от узловой точки 3002 граница проходит 1906 метров на северо-восток, восток, юго-восток по середине русла реки Москвы, далее 41 метр на восток до западного угла земельного участка с кадастровым номером 50:20:0050415:307, далее на северо-восток по северо-западной границе указанного земельного участка до юго-западной границы земельного участка с кадастровым номером 50:20:0050415:254, далее на северо-запад, общим направлением на северо-восток, юго-восток, восток, северо-восток по юго-западной, северо-западной границам указанного земельного участка до южной границы полосы отвода автомобильной дороги, соединяющей ММК с Рублёво-Успенским шоссе, далее общим направлением на запад по южной границе полосы отвода указанной автомобильной дороги до восточного угла земельного участка с кадастровым номером 50:20:0050415:253, далее на юго-запад, юго-восток, юго-запад, северо-запад по юго-восточной, юго-западной границам указанного земельного участка до юго-восточной границы земельного участка с кадастровым номером 50:20:0050415:120, далее на юго-запад, северо-запад по юго-восточной,

юго-западной границам указанного земельного участка, далее на северо-запад по юго-западной границе земельного участка с кадастровым номером 50:20:0050415:253, далее 390 метров общим направлением на северо-восток по северной границе указанного земельного участка, далее, пересекая полосу отвода автомобильной дороги, соединяющей ММК с Рублёво-Успенским шоссе, 52 метра на северо-запад по земельному участку с кадастровым номером 50:20:0050330:1041, далее 22 метра на юго-восток, 26 метров на восток, 224 метра на северо-восток по указанному земельному участку, далее 295 метров на северо-запад, 79 метров на юго-запад, 194 метра на юго-восток, 42 метра на юго-запад по указанному земельному участку, далее 20 метров на запад, пересекая полосу отвода автомобильной дороги, до юго-восточного угла земельного участка с кадастровым номером 50:20:0050415:256, далее на юго-запад, северо-запад, юго-запад, северо-запад по южной, юго-западной границам указанного земельного участка до юго-восточной границы земельного участка с кадастровым номером 50:20:0050415:255, далее на юго-запад, юго-восток, юго-запад, юго-восток, запад, юго-запад по юго-восточной, южной границам указанного земельного участка до восточной границы земельного участка с кадастровым номером 50:20:0050415:199, далее 27 м на юго-запад, пересекая полосу отвода автомобильной дороги, соединяющей ММК с Рублёво-Успенским шоссе, далее 338 метров на юг, юго-запад по восточной границе земельного участка с кадастровым номером 50:20:0050415:171 до точки 3190;

52) от точки 3190 граница проходит 24 метра на юго-запад по восточной границе земельного участка с кадастровым номером 50:20:0050415:171 до северо-восточного угла земельного участка с кадастровым номером 50:20:0050415:324, далее 290 м на юго-запад по восточной границе указанного земельного участка, далее 908 м на запад по земельным участкам с кадастровыми номерами 50:20:0050415:324, 50:20:0050415:172 до точки 3199;

53) от точки 3199 граница проходит на север по западной границе земельного участка с кадастровым номером 50:20:0050415:172, далее 28 метров на северо-восток, пересекая полосу отвода автомобильной дороги, соединяющей ММК с Рублёво-Успенским шоссе, далее на север, северо-запад, запад по восточной, северной границам деревни Ивановка сельского поселения Ершовское Одинцовского района Московской области до западной границы земельного участка с кадастровым номером 50:20:0050415:170, далее на север, восток, север по восточной границе указанного земельного участка, далее 30 метров на север, далее общим направлением на северо-восток по восточной границе земельного участка с кадастровым номером 50:20:0050415:211 до южной границы земельного участка с кадастровым номером 50:20:0050415:167, далее на запад, север, юго-запад, запад по южной границе указанного земельного участка до западной границы указанного земельного участка, далее 23 метра на запад, пересекая полосу отвода автомобильной дороги Синьково-Грязь,

до восточной границы земельного участка с кадастровым номером 50:20:0050415:162, далее общим направлением на юго-запад по восточным границам земельных участков с кадастровыми номерами 50:20:0050415:162, 50:20:0050415:203, 50:20:0050415:204, 50:20:0050415:209 до восточной границы земельного участка с кадастровым номером 50:20:0050415:297, далее 3 метра на юг по восточной границе указанного земельного участка, далее 825 метров общим направлением на запад, 299 метров общим направлением на север по указанному земельному участку, 353 метра общим направлением на северо-запад по земельным участкам с кадастровыми номерами 50:20:0050415:297, 50:20:0050415:345, далее 190 метров на запад по указанным земельным участкам, далее 353 метра общим направлением на юго-восток, 219 метров на восток по земельному участку с кадастровым номером 50:20:0050415:345, далее 297 метров общим направлением на юг, 814 метров общим направлением на восток по земельному участку с кадастровым номером 50:20:0050415:297 до восточной границы указанного земельного участка, далее на юго-запад по восточным границам земельных участков с кадастровыми номерами 50:20:0050415:297, 50:20:0050415:347 до северного угла земельного участка с кадастровым номером 50:20:0000000:166, далее на юго-запад, северо-запад по восточной, юго-западной границам указанного земельного участка до восточной границы земельного участка с кадастровым номером 50:20:0050415:347, далее на юго-запад, юго-восток, юго-запад по восточной границе указанного земельного участка до восточного угла земельного участка с кадастровым номером 50:20:0050415:328, далее 18 метров на юго-запад по юго-восточной границе указанного земельного участка, далее общим направлением на запад по южным границам земельных участков с кадастровыми номерами 50:20:0050415:328, 50:20:0050415:347 до западной границы земельного участка с кадастровым номером 50:20:0050415:347, далее общим направлением на северо-восток по восточной границе указанного земельного участка до южной границы земельного участка с кадастровым номером 50:20:0050415:142, далее на север по западной границе указанного земельного участка, далее на север, северо-запад, северо-восток, юго-восток, северо-восток по восточной границе земельного участка с кадастровым номером 50:20:0050415:345, далее на север, юго-восток по западной, северо-восточной границам земельного участка с кадастровым номером 50:20:0050415:344 до западного угла земельного участка с кадастровым номером 50:20:0050415:336, далее на северо-восток по северо-западной границе указанного земельного участка до западной границы земельного участка с кадастровым номером 50:20:0050415:337, далее на восток по северным границам земельных участков с кадастровыми номерами 50:20:0050415:337, 50:20:0050415:338 до западной границы земельного участка с кадастровым номером 50:20:0050415:207, далее на север по западной границе указанного земельного участка до точки 3524;

54) от точки 3524 граница проходит на юго-восток по северо-восточной границе земельного участка с кадастровым номером 50:20:0050415:297 до северо-западного угла земельного участка с кадастровым номером 50:20:0050415:208, далее 93 метра юго-восток по северо-восточной границе указанного земельного участка до точки 3527;

55) от точки 3527 граница проходит по северным границам земельных участков с кадастровыми номерами 50:20:0050415:208, 50:20:0050415:297 до северо-западной границы земельного участка с кадастровым номером 50:20:0050415:209, далее общим направлением на северо-восток по северо-западным границам земельных участков с кадастровыми номерами 50:20:0050415:209, 50:20:0050415:162, 50:20:0050415:206, 50:20:0050415:162, 50:20:0050415:205 до северной границы земельного участка с кадастровым номером 50:20:0050415:205, далее на северо-восток по северной границе указанного земельного участка, далее 57 метров на северо-восток, пересекая полосу отвода автомобильной дороги Синьково-Грязь, далее на северо-восток по северным границам земельных участков с кадастровыми номерами 50:20:0050415:167, 50:20:0050415:211, далее 16 метров на северо-восток до западной границы земельного участка с кадастровым номером 50:20:0050415:95, далее на северо-восток по северным границам земельных участков с кадастровыми номерами 50:20:0050415:95, 50:20:0050415:201, далее 650 метров на северо-запад, 333 метра на юго-восток, 252 метра на юго-запад, 712 метров на запад до восточной границы земельного участка с кадастровым номером 50:20:0050417:74, далее на север, запад, север, запад по восточной границе указанного земельного участка до восточной границы земельного участка с кадастровым номером 50:20:0050415:211, далее на юго-восток, юго-запад, юго-восток, юго-запад по восточной границе указанного земельного участка до северной границы земельного участка с кадастровым номером 50:20:0050415:255, далее на юго-восток, северо-восток, восток, северо-восток, юго-восток, юг, юго-восток по северной границе указанного земельного участка, далее 11 метров на северо-восток, пересекая автомобильную дорогу, до юго-западной границы земельного участка с кадастровым номером 50:20:0050330:994, далее 581 метр на северо-восток, северо-запад по юго-западной, восточной границам указанного земельного участка, далее на северо-запад, северо-восток по границе деревни Палицы сельского поселения Ершовское Одинцовского района Московской области (точка 3709);

56) от точки 3709 граница проходит 274 метра на юго-восток до северного угла земельного участка с кадастровым номером 50:20:0050330:994, далее общим направлением на юг по восточной границе указанного земельного участка до северного угла земельного участка с кадастровым номером 50:20:0050330:265, далее на юго-восток, северо-восток, север, юго-восток, юго-запад по северо-восточной, юго-восточной границам земельного участка с кадастровым номером 50:20:0050330:265, до южного угла указанного земельного участка, далее 132 метра на юго-

восток до северо-западной границы земельного участка с кадастровым номером 50:20:0050330:1041, далее общим направлением на восток, северо-восток, северо-запад, северо-восток, юго-восток, северо-восток, юго-восток по северо-западной, северной, северо-восточной границам указанного земельного участка, далее общим направлением на юго-запад по восточной границе земельного участка с кадастровым номером 50:20:0050330:1041, юго-восточной границе земельного участка с кадастровым номером 50:20:0050330:235, восточной границе земельного участка с кадастровым номером 50:20:0050330:1041 до северного угла земельного участка с кадастровым номером 50:20:0050330:237, далее на юго-восток по северо-восточной границе указанного земельного участка, восточной границе земельного участка с кадастровым номером 50:20:0050330:1041 до северо-восточной границы земельного участка с кадастровым номером 50:20:0050330:1009, далее общим направлением на северо-восток по северо-западной границе указанного земельного участка до северной границы земельного участка с кадастровым номером 50:20:0050330:234, далее на юго-восток, север по северной границе указанного земельного участка (узловая точка 3925, расположенная на пересечении границ сельского поселения Ершовское Одинцовского муниципального района, сельского поселения Успенское Одинцовского муниципального района, города Москвы);

57) от узловой точки 3925 граница проходит на юго-восток, юг по восточной границе земельного участка с кадастровым номером 50:20:0050330:234, далее на юг по восточной границе земельного участка с кадастровым номером 50:20:0050330:993 (точка 3933);

58) от точки 3933 граница проходит 12 метров на юг по земельным участкам с кадастровыми номерами 50:20:0050330:597, 50:20:0050415:176 до северо-восточного угла земельного участка с кадастровым номером 50:20:0050415:254 (точка 3934);

59) от точки 3934 граница проходит на юго-запад, общим направлением на юго-восток по северо-восточной границе указанного земельного участка, далее 340 метров общим направлением на запад по юго-восточной границе указанного земельного участка, далее на юг, пересекая русло реки Москвы, до северной границы земельного участка с кадастровым номером 50:20:0041741:424, далее 2727 м на северо-восток, юго-восток, юг, юго-запад, северо-запад по северной, восточной границам указанного земельного участка, далее на юг, пересекая русло реки Москва, до северной границы земельного участка с кадастровым номером 50:20:0050211:206, далее общим направлением на северо-восток по северной границе указанного земельного участка до северного берега русла реки Москвы, далее на северо-восток по северному берегу реки Москвы, 24 метра по юго-восточной границе земельного участка с кадастровым номером 50:20:0050211:810, далее на юго-восток до середины русла реки Москвы, далее 1975 метров на север, восток, юго-восток, восток по середине русла

реки Москвы, далее на север до южной границе земельного участка с кадастровым номером 50:20:0050330:243, далее общим направлением на северо-восток по северно-восточной границе указанного земельного участка до юго-восточной границы земельного участка с кадастровым номером 50:20:0050330:1403, далее на северо-запад по юго-западной границе указанного земельного участка до юго-восточной границы земельного участка с кадастровым номером 50:20:0050330:1402, далее на юго-запад по юго-восточным границам земельных участков с кадастровыми номерами 50:20:0050330:1402, 50:20:0050330:1483, далее на северо-запад по юго-западным границам земельных участков с кадастровыми номерами 50:20:0050330:1483, 50:20:0050330:1482, 50:20:0050330:1401, далее 19 метров на северо-запад до южной границы земельного участка с кадастровым номером 50:20:0050330:989, далее 335 метров общим направлением на запад по южной границе указанного земельного участка, далее 23 метра на юго-запад до северо-восточной границы земельного участка с кадастровым номером 50:20:0050330:244, далее на юго-восток, юго-запад, запад по северо-восточной границам указанного земельного участка, далее 7,5 метров на юго-запад до юго-восточной границы земельного участка с кадастровым номером 50:20:0050330:244, далее общим направлением на запад, юг, северо-запад, северо-восток по юго-восточной, юго-западной, северо-западной границам указанного земельного участка до северо-западной границы земельного участка с кадастровым номером 50:20:0050330:238, далее общим направлением на северо-восток по северо-западным границам земельных участков с кадастровыми номерами 50:20:0050330:238, 50:20:0050330:244, до северного угла земельного участка с кадастровым номером 50:20:0050330:244, далее 230 метров на юго-восток по северной границе указанного земельного участка, далее 18 метров на северо-восток до западного угла земельного участка с кадастровым номером 50:20:0050330:1398, далее 490 метров на северо-восток по северо-западной границе указанного земельного участка до точки 4151;

60) от точки 4151 граница проходит на северо-восток, юго-восток, северо-восток, юго-восток по северо-западной, северной границе земельного участка с кадастровым номером 50:20:0050330:1398, далее на юго-восток по северо-восточным границам земельных участков с кадастровыми номерами 50:20:0050330:1484, 50:20:0050330:1485, 50:20:0050330:1400, далее 114 метров общим направлением на юго-запад по восточной границе земельного участка с кадастровым номером 50:20:0050330:1400, далее 23 метра на юго-восток до северной границы земельного участка с кадастровым номером 50:20:0050330:1402, далее на восток по северной границе указанного земельного участка, далее на восток, юго-восток, юго-запад по северной, восточной границе земельного участка с кадастровым номером 50:20:0050330:1403 до северного угла земельного участка с кадастровым номером 50:20:0050330:243, далее 763 метра на юго-восток по северо-восточной границе указанного земельного участка до точки 4173;

61) от точки 4173 граница проходит 720 метров на юго-запад по юго-восточной границе земельного участка с кадастровым номером 50:20:0050330:243, далее 113 метров на юго-восток, пересекая русло реки Москвы, до северного угла земельного участка с кадастровым номером 50:20:0000000:427, далее на юго-восток, юго-запад по восточной границе указанного земельного участка до юго-восточной границы земельного участка с кадастровым номером 50:20:0000000:426, далее на юго-запад по юго-восточным границам земельных участков с кадастровыми номерами 50:20:0000000:426, 50:20:0000000:425, далее на северо-запад, запад по юго-западной границе земельного участка с кадастровым номером 50:20:0000000:425 до восточной границы земельного участка с кадастровым номером 50:20:0040803:36, далее на юго-запад по юго-восточным границам земельных участков с кадастровыми номерами 50:20:0040803:36, 50:20:0040803:123, 50:20:0040803:122 до восточной границы земельного участка с кадастровым номером 50:20:0040803:44, далее на юго-восток, запад, север по восточной, южной, западной границам указанного земельного участка до южной границы земельного участка с кадастровым номером 50:20:0040801:4, далее общим направлением на запад по южным границам земельных участков с кадастровыми номерами 50:20:0040801:4, 50:20:0040801:7, 50:20:0040803:131, 50:20:0040803:132 до западной границы земельного участка с кадастровым номером 50:20:0040803:132, далее на северо-запад по юго-западным границам земельных участков с кадастровыми номерами 50:20:0040803:132, 50:20:0040803:27, 50:20:0040803:15, 50:20:0040803:14, 50:20:0040803:32, далее 43 метра на северо-запад до середины русла реки Москвы, далее на юго-запад, юг, запад, север по середине русла реки Москвы до юго-восточного угла земельного участка с кадастровым номером 50:20:0041741:424, далее на юго-запад по юго-восточным границам земельных участков с кадастровыми номерами 50:20:0041741:424, 50:20:0041741:425 до северной границы земельного участка с кадастровым номером 50:20:0041741:426, далее общим направлением на северо-восток, юго-восток, юг по северной, северо-восточной, восточной границам указанного земельного участка до южной границы земельного участка с кадастровым номером 50:20:0041741:426, далее общим направлением на запад по южной границе земельного участка с кадастровым номером 50:20:0041741:426 до восточной границы земельного участка с кадастровым номером 50:20:0041741:241, далее на юг, запад по восточной южной границе земельного участка с кадастровым номером 50:20:0041741:241 до южной границы земельного участка с кадастровым номером 50:20:0041741:426, далее 101 метр на запад по южной границе земельного участка с кадастровым номером 50:20:0041741:426, далее 18 метров на юг, пересекая полосу отвода автомобильной дороги Рублёво-Успенское шоссе, до северной границы земельного участка с кадастровым номером 50:20:0041615:583, далее на юг, запад, северо-запад, запад, север по восточной, южной, западной границам

указанного земельного участка, далее 15 метров на север, пересекая полосу отвода автомобильной дороги Рублёво-Успенское шоссе, до южной границы земельного участка с кадастровым номером 50:20:0041741:67, далее общим направлением на северо-запад по юго-западной границе указанного земельного участка до западного угла указанного земельного участка, далее общим направлением на северо-восток по северо-западной границе земельного участка с кадастровым номером 50:20:0041741:67 до северной границы земельного участка с кадастровым номером 50:20:0041741:264, далее общим направлением на юго-восток по северной границе указанного земельного участка, далее 40 метров на восток до западной границы земельного участка с кадастровым номером 50:20:0041741:426, далее на север, восток, север, северо-восток по восточной границе указанного земельного участка до южного угла земельного участка с кадастровым номером 50:20:0041741:425, далее общим направлением на северо-запад по южной, восточной границам указанного земельного участка до восточной границы земельного участка с кадастровым номером 50:20:0041741:265, далее на юго-запад, северо-восток, северо-запад по южной, западной границам указанного земельного участка до южной границы земельного участка с кадастровым номером 50:20:0041741:70, далее на юго-запад, запад, север, запад, северо-запад по южной, восточной границам указанного земельного участка до северной границы указанного земельного участка, далее 73 метра на северо-запад до середины русла реки Москвы, далее 425 метров на юго-запад по середине русла реки Москвы до северо-восточного угла земельного участка с кадастровым номером 50:20:0041741:69, далее общим направлением на юго-запад, северо-запад по восточной, южной, юго-западной границам указанного земельного участка, далее на северо-запад, запад, северо-восток, северо-запад по юго-западной, западной границам земельного участка с кадастровым номером 50:20:0041741:68, далее 37 метров на северо-запад до середины русла реки Москвы (узловая точка 4513, расположенная на пересечении границ городского округа Звенигород, сельского поселения Успенское Одинцовского муниципального района, города Москвы);

62) от узловой точки 4513 граница проходит 1952 метров на запад по середине русла реки Москва до западной границы территории федерального государственного учреждения детский санаторий «Поляны» Медицинского центра Управления делами Президента Российской Федерации (далее – детский санаторий «Поляны»), далее на юго-восток по юго-западной границе территории детского санатория «Поляны», далее на юго-запад по юго-восточным границам 19, 30, 42, 52 кварталов Хлюпинского участкового лесничества Звенигородского лесничества (далее – Хлюпинское участковое лесничество) до юго-восточной границы 52 квартала Хлюпинского участкового лесничества (узловая точка 4542, расположенная на пересечении границ сельского поселения Захаровское

Одинцовского муниципального района, сельского поселения Успенское Одинцовского муниципального района, городского округа Звенигород);

63) от узловой точки 4542 граница проходит на север по западным границам 52, 42, 30, 19 кварталов Хлюпинского участкового лесничества до южной границы территории племенного сельскохозяйственного производственного кооператива «Звенигородский» (далее – ПСПК «Звенигородский»), далее на запад по южной границе территории ПСПК «Звенигородский» до середины русла реки Москвы, на юго-запад по середине русла реки Москвы до устья реки Халявы, далее 1514 метров на юг по середине русла реки Халявы, далее 236 метров на юг, 317 метров на запад, до северной границы села Введенское сельского поселения Захаровское Одинцовского района Московской области, далее 679 метров на запад, 1145 метров на юг по северной, западной границам села Введенское сельского поселения Захаровское Одинцовского района Московской области, далее 1213 метров на юго-запад, 824 метра на запад, 700 метров на северо-запад, пересекая полосу отвода МЖД (участок Кубинка – Манихино), до середины русла реки Нахавни, далее 2844 метра на север по середине русла реки Нахавни, далее 1480 метров на запад до западной границы территории ПСПК «Звенигородский», далее на юг по восточным границам 8, 15 кварталов Шараповского участкового лесничества Звенигородского лесничества (далее – Шараповское участковое лесничество), далее на запад по южной границе 15 квартала Шараповского участкового лесничества до юго-восточной границы 14 квартала Шараповского участкового лесничества (узловая точка 4864, расположенная на пересечении границ сельского поселения Захаровское Одинцовского муниципального района, сельского поселения Никольское Одинцовского муниципального района, городского округа Звенигород);

64) от узловой точки 4864 граница проходит на запад по просеке между 21, 14 кварталами Шараповского участкового лесничества, далее на восток по просеке, проходящей по территории 20, 19, 18 кварталов Шараповского участкового лесничества, до середины русла реки Островня, далее 2276 метров на север по середине русла реки Островня, далее 282 метра на запад до западной границы полосы отвода МЖД (участок Кубинка – Манихино), далее на север по западной границе полосы отвода указанной железной дороги до середины русла реки Москвы, далее на северо-запад по середине русла реки Москвы до западного угла территории ЗАО «Агрокомплекс Горки-2» (узловая точка 4960, расположенная на пересечении границ сельского поселения Ершовское Одинцовского муниципального района, сельского поселения Никольское Одинцовского муниципального района, городского округа Звенигород);

65) от узловой точки 4960 граница проходит на восток по северной границе территории ЗАО «Агрокомплекс Горки-2», далее на север по восточной границе села Саввинская Слобода сельского поселения Ершовское Одинцовского района Московской области до середины русла

реки Сторожки, далее на северо-запад по середине русла реки Сторожки до восточной границы полосы отвода МЖД (участок Кубинка – Манихино), далее на северо-восток, север по восточной границе полосы отвода МЖД до юго-западной границы микрорайона Дютьково города Звенигорода Московской области, далее на запад до западной границы полосы отвода МЖД, далее на север по западной границе полосы отвода Московской железной дороге до северной границы 53 квартала Звенигородского участкового лесничества, далее на восток по просеке между 49, 50 и 53, 54 кварталами Звенигородского участкового лесничества до восточной границы 54 квартала Звенигородского участкового лесничества, далее 835 метров на северо-восток по южной границе территории ЗАО «Агрокомплекс Горки-2» (точка 2835);

66) от узловой точки 5131, расположенной на пересечении границ сельского поселения Горское Одинцовского муниципального района, сельского поселения Назарьевское Одинцовского муниципального района, городского округа Власиха, граница проходит на восток, юго-восток, по северной границе территории городского округа Власиха до северной границы 103 квартала Пионерского участкового лесничества (узловая точка 5149, расположенная на пересечении границ сельского поселения Горское Одинцовского муниципального района, городского поселения Лесной Городок Одинцовского муниципального района, городского округа Власиха);

67) от узловой точки 5149 граница проходит на юг, запад по восточной, южной границам территории городского округа Власиха до юго-восточного угла территории городского округа Власиха (узловая точка 5158, расположенная на пересечении границ сельского поселения Жаворонковское Одинцовского муниципального района, городского поселения Лесной Городок Одинцовского муниципального района, городского округа Власиха);

68) от узловой точки 5158 граница проходит общим направлением на юго-запад, северо-восток, юг, юго-запад, северо-запад по южной границе территории городского округа Власиха до юго-западного угла территории городского округа Власиха (узловая точка 5208, расположенная на пересечении границ сельского поселения Жаворонковское Одинцовского муниципального района, сельского поселения Назарьевское Одинцовского муниципального района, городского округа Власиха);»;

дополнить пунктом 69 следующего содержания:

«69) от узловой точки 5208 граница проходит общим направлением на север по западной границе территории городского округа Власиха до северо-западной границы территории городского округа Власиха (узловая точка 5131).»;

в разделе «Городское поселение Голицыно»:

в пункте 4 части 3 слова «соответствует точкам 4049–4248» заменить словами «соответствует точкам 1848–2047»;

в разделе «Городское поселение Кубинка»:

в пункте 4 части 3 слова «соответствует точкам 4248–4772» заменить словами «соответствует точкам 2047–2571»;

в разделе «Городское поселение Новоивановское»:

в пункте 1 части 3 слова «соответствует точкам 3036–3477» заменить словами «соответствует точкам 835–1276»;

в разделе «Городское поселение Одинцово»:

в пункте 3 части 3 слова «соответствует точкам 3646–3820» заменить словами «соответствует точкам 1445–1619»;

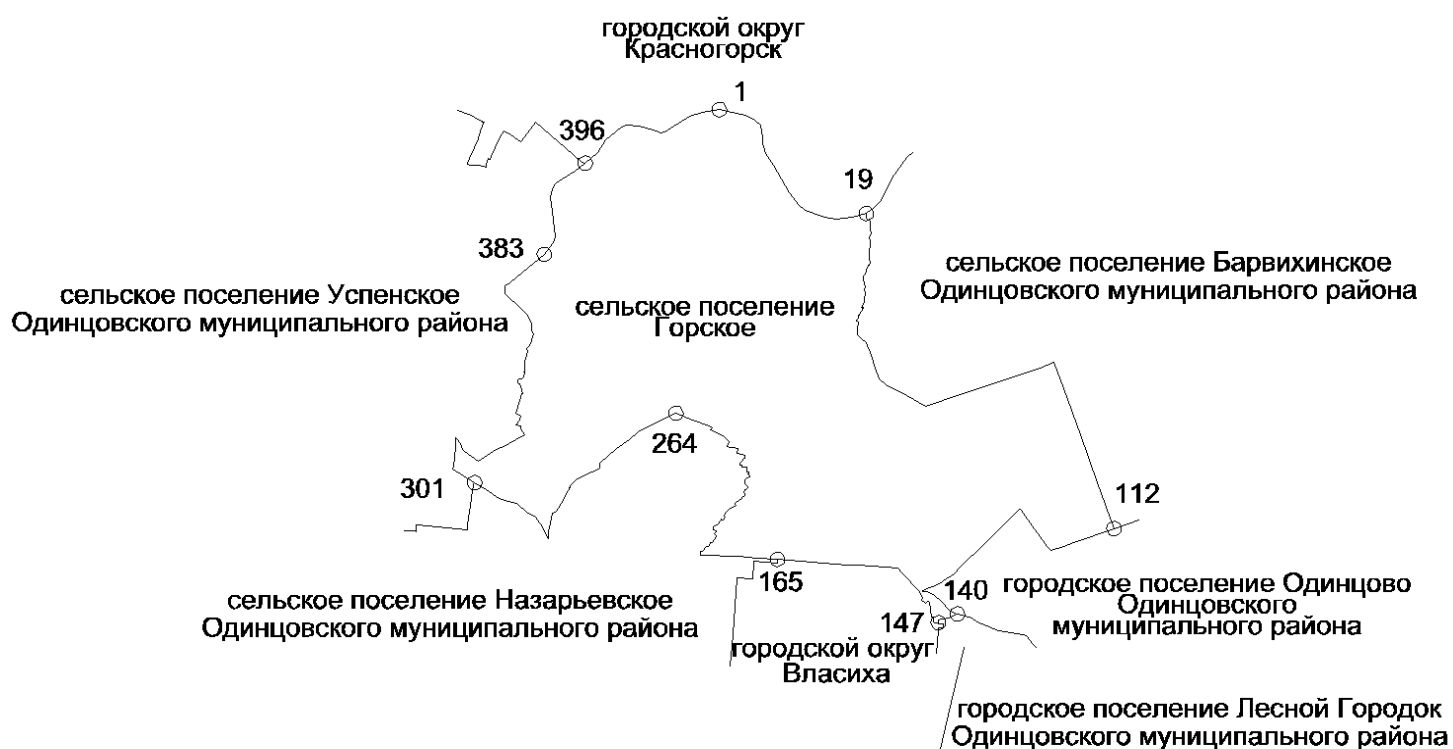
в разделе «Сельское поселение Барвихинское»:

в пункте 4 части 3 слова «соответствует точкам 2540–2743» заменить словами «соответствует точкам 339–542»;

в разделе «Сельское поселение Горское»:

карту (схему) изложить в следующей редакции:

«



Масштаб 1:100000

»;

в части 3:

пункты 8, 9 изложить в следующей редакции:

«8) от узловой точки 301 граница проходит на север по восточной границе территории ЗАО «Агрокомплекс Горки-2», по середине русла безымянного ручья, далее на северо-восток 670 метров по середине русла реки Москвы (точка 383);

9) от точки 383 граница проходит 1447 метров на северо-восток по середине русла реки Москвы (узловая точка 396, расположенная на пересечении границ сельского поселения Горское Одинцовского муниципального района, сельского поселения Успенское Одинцовского муниципального района, городского округа Красногорск);»;

дополнить пунктом 10 следующего содержания:

«10) от узловой точки 396 граница проходит общим направлением на северо-восток 2010 метров по середине русла реки Москвы (точка 1).»;

в разделе «Сельское поселение Ершовское»:

в части 3:

пункты 3–6 изложить следующим образом:

«3) от узловой точки 197 граница проходит общим направлением на юго-запад по северо-западной границе земельных участков с кадастровыми номерами 50:20:0050330:234, 50:20:0050330:1009 до восточной границы земельного участка с кадастровым номером 50:20:0050330:1041, далее на северо-запад по восточной границе указанного земельного участка, северо-восточной границе земельного участка с кадастровым номером 50:20:0050330:237 до северо-западного угла указанного земельного участка, далее общим направлением на северо-восток по восточной границе земельного участка с кадастровым номером 50:20:0050330:1041, юго-восточной границе земельного участка с кадастровым номером 50:20:0050330:235, восточной границе земельного участка с кадастровым номером 50:20:0050330:1041, далее общим направлением на северо-запад, юго-запад, северо-запад, юго-запад, юго-восток, юго-запад, запад по северо-восточной, северной, северо-западной границам земельного участка с кадастровым номером 50:20:0050330:1041 до северо-западной границы указанного земельного участка, далее 132 метра на северо-запад до южного угла земельного участка с кадастровым номером 50:20:0050330:265, далее на северо-восток, северо-запад, юг, юго-запад, северо-запад по юго-восточной, северо-восточной границам указанного земельного участка до юго-восточного угла земельного участка с кадастровым номером 50:20:0050330:994, далее общим направлением на север по восточной границе указанного земельного участка, далее 274 метра на северо-запад до точки 413;

4) от точки 413 граница проходит на юго-запад, юго-восток по границе деревни Палицы сельского поселения Ершовское Одинцовского района Московской области, далее 581 метр на юго-восток, юго-запад по восточной, юго-западной границам земельного участка с кадастровым номером 50:20:0050330:994 до юго-западной границы указанного земельного участка, далее 11 метров на юго-запад, пересекая автомобильную дорогу, до северо-восточной границы земельного участка с кадастровым номером 50:20:0050415:255, далее на северо-запад, север, северо-запад, юго-запад, запад, юго-запад, северо-запад по северной границе указанного земельного участка до восточной границы земельного участка с кадастровым номером

50:20:0050415:211, далее на северо-восток, северо-запад, северо-восток, северо-запад по восточной границе указанного земельного участка, далее на восток, юг, восток, юг по восточной границе земельного участка с кадастровым номером 50:20:0050417:74, далее 712 метров на восток, 252 метра на северо-восток, 333 метра на северо-запад, 650 метров на юго-восток, далее на юго-запад по северным границам земельных участков с кадастровыми номерами 50:20:0050415:201, 50:20:0050415:95 до западной границы земельного участка с кадастровым номером 50:20:0050415:95, далее 16 метров на юго-запад, далее на юго-запад по северным границам земельных участков с кадастровыми номерами 50:20:0050415:211, 50:20:0050415:167, пересекая полосу отвода автомобильной дороги Синьково – Грязь, 57 метров на юго-запад, далее на юго-запад по северной границе земельного участка с кадастровым номером 50:20:0050415:205, далее общим направлением на юго-запад по северо-западным границам земельных участков с кадастровыми номерами 50:20:0050415:205, 50:20:0050415:162, 50:20:0050415:206, 50:20:0050415:162, 50:20:0050415:209 до северо-западной границы земельного участка с кадастровым номером 50:20:0050415:209, далее 867 метров по северным границам земельных участков с кадастровыми номерами 50:20:0050415:297, 50:20:0050415:208 до точки 595;

5) от точки 595 граница проходит 93 метра на северо-запад по северо-восточной границе земельного участка с кадастровым номером 50:20:0050415:208 до северо-западного угла указанного участка, далее 264 метра на северо-запад по северо-восточной границе земельного участка с кадастровым номером 50:20:0050415:297 до точки 598;

6) от точки 598 граница проходит на юг по западной границе земельного участка с кадастровым номером 50:20:0050415:207, далее на запад по северным границам земельных участков с кадастровыми номерами 50:20:0050415:338, 50:20:0050415:337 до западной границы земельного участка с кадастровым номером 50:20:0050415:337, далее на юго-запад по северо-западной границе земельного участка с кадастровым номером 50:20:0050415:336 до западного угла указанного земельного участка, далее на северо-запад, юг по северо-восточной, западной границам земельного участка с кадастровым номером 50:20:0050415:344, далее на юго-запад, северо-запад, юго-запад, юго-восток, юг по восточной границе земельного участка с кадастровым номером 50:20:0050415:345, далее на юг по западной границе земельного участка с кадастровым номером 50:20:0050415:347, далее общим направлением на юго-запад по восточной границе указанного земельного участка до западной границы указанного земельного участка, далее общим направлением на восток по южным границам земельных участков с кадастровыми номерами 50:20:0050415:347, 50:20:0050415:328, далее 18 метров на северо-восток по юго-восточной границе земельного участка с кадастровым номером 50:20:0050415:328 до восточного угла указанного земельного участка, далее на северо-восток,

северо-запад, северо-восток по восточной границе земельного участка с кадастровым номером 50:20:0050415:347 до восточной границы указанного земельного участка, далее на юго-восток, северо-восток по юго-западной, восточной, границам земельного участка с кадастровым номером 50:20:0000000:166 до северного угла указанного земельного участка, далее на северо-восток по восточным границам земельных участков с кадастровыми номерами 50:20:0050415:347, 50:20:0050415:297 до восточной границы земельного участка с кадастровым номером 50:20:0050415:297, далее 814 метров общим направлением на запад, 297 метров общим направлением на север по земельному участку с кадастровым номером 50:20:0050415:297, далее 219 метров на запад, 353 метра общим направлением на северо-запад, по земельному участку с кадастровым номером 50:20:0050415:345, далее 190 метров на восток по земельным участкам с кадастровыми номерами 50:20:0050415:345, 50:20:0050415:297, далее 353 метра общим направлением на юго-восток по указанным земельным участкам, далее 299 метров общим направлением на юг, 825 метров общим направлением на восток по земельному участку с кадастровым номером 50:20:0050415:297 до восточной границы указанного земельного участка, далее общим направлением на северо-восток по восточным границам земельных участков с кадастровыми номерами 50:20:0050415:209, 50:20:0050415:204, 50:20:0050415:203, 50:20:0050415:162 до восточной границы земельного участка с кадастровым номером 50:20:0050415:162, далее 23 метра на восток, пересекая полосу отвода автомобильной дороги Синьково – Грязь, до западной границы земельного участка с кадастровым номером 50:20:0050415:167, далее на восток, северо-восток, юг, восток по южной границе указанного земельного участка, далее общим направлением на юго-запад по западной границе земельного участка с кадастровым номером 50:20:0050415:211, далее 30 метров на юг, далее на юг, запад, юг по западной границе земельного участка с кадастровым номером 50:20:0050415:170, далее на восток, юго-восток, юг по северной, восточной границам деревни Ивановка сельского поселения Ершовское Одинцовского района Московской области, далее 28 метров на юго-запад, пересекая полосу отвода автомобильной дороги, соединяющей ММК с Рублёво-Успенским шоссе, далее 330 метров на юг по западной границе земельного участка с кадастровым номером 50:20:0050415:172 до точки 923;»;

дополнить пунктами 7-12 следующего содержания:

«7) от точки 923 граница проходит на северо-запад, север по восточной границе земельного участка с кадастровым номером 50:20:0050415:171, далее 27 метров на северо-восток, пересекая полосу отвода автомобильной дороги, соединяющей ММК с Рублёво-Успенским шоссе, до восточной границы земельного участка с кадастровым номером 50:20:0050415:199, далее на северо-восток, восток, северо-запад, северо-восток, северо-запад, северо-восток по южной, юго-восточной границам земельного участка

с кадастровым номером 50:20:0050415:255 до юго-восточной границы указанного земельного участка, далее на юго-восток, северо-восток, юго-восток, северо-восток по юго-западной, южной границам земельного участка с кадастровым номером 50:20:0050415:256 до юго-восточного угла указанного земельного участка, далее 20 метров на восток, пересекая полосу отвода автомобильной дороги, далее 42 метра на северо-восток по земельному участку с кадастровым номером 50:20:0050330:1041, 194 метра на северо-запад, 79 метров на северо-восток, 295 метров на юго-восток, далее 224 метра на юго-запад, 26 метров на запад, 22 метра на северо-запад, 52 метра на юго-запад по указанному земельному участку, далее, пересекая полосу отвода автомобильной дороги, соединяющей ММК с Рублёво-Успенским шоссе, далее 390 метров общим направлением на юго-запад по северной границе земельного участка с кадастровым номером 50:20:0050415:253, далее на юго-восток по юго-западной границе указанного земельного участка, далее на северо-восток, юго-восток по юго-западной, юго-восточной границам земельного участка с кадастровым номером 50:20:0050415:120 до юго-восточной границы указанного земельного участка, далее на юго-восток, северо-восток, северо-запад, северо-восток по юго-западной, юго-восточной границам земельного участка с кадастровым номером 50:20:0050415:253 до восточного угла указанного земельного участка, далее общим направлением на восток по южной границе полосы отвода автомобильной дороги, соединяющей ММК с Рублёво-Успенским шоссе, далее общим направлением на юго-запад, запад, север-запад, юго-запад, юго-восток по северо-западной, юго-западной границам земельного участка с кадастровым номером 50:20:0050415:254 до юго-западной границы указанного земельного участка, далее на юго-запад по северо-западной границе земельного участка с кадастровым номером 50:20:0050415:307 до западного угла указанного земельного участка, далее 41 метр на запад до середины русла реки Москвы, далее граница проходит 1906 метров на северо-запад, запад, юго-запад по середине русла реки Москвы (узловая точка 1120, расположенная на пересечении границ сельского поселения Ершовское Одинцовского муниципального района, городского округа Звенигород, города Москвы);

8) от узловой точки 1120 граница проходит 10 метров на юго-запад, далее на запад по южной границе территории ЗАО «Агрокомплекс «Горки-2» до юго-восточного угла села Козино сельского поселения Ершовское Одинцовского района Московской области параллельно полосе отвода автомобильной дороги Звенигород – Аксиньино – Николина Гора, далее на юго-запад по южным границам села Козино сельского поселения Ершовское Одинцовского района Московской области до середины русла реки Москвы, далее на северо-запад по середине русла реки Москвы до безымянного ручья, далее на северо-запад по середине русла безымянного ручья до северо-западной границы поселка Мозжинка сельского поселения Ершовское Одинцовского района Московской области, далее на север,

северо-восток по западной границе поселка Можжинка сельского поселения Ершовское Одинцовского района Московской области до пересечения с западной границей 51 квартала Звенигородского участкового лесничества, далее на северо-запад по границе территории 51 квартала Звенигородского участкового лесничества до точки пересечения с южной границей полосы отвода автомобильной дороги Звенигород – Аксиньино – Николина Гора, далее на северо-восток по южной границе полосы отвода автомобильной дороги Звенигород – Аксиньино – Николина Гора до точки пересечения с полосой отвода ЛЭП-35 кВт, далее на северо-запад, пересекая автомобильную дорогу Звенигород – Аксиньино – Николина Гора, до точки пересечения с северной границей полосы отвода указанной автомобильной дороги, далее на север по западной границе СНТ «Лесное» до точки пересечения с северной границей 52 квартала Звенигородского участкового лесничества, далее на запад по северной границе 52, 51 кварталов Звенигородского участкового лесничества, далее на юг по восточной границе ММК до западной границы 60 квартала Звенигородского участкового лесничества, далее на юго-запад по западной границе 60 квартала Звенигородского участкового лесничества до северо-западной границы полосы отвода автомобильной дороги Звенигород – Аксиньино – Николина Гора, далее на юго-запад по северо-западной границе полосы отвода автомобильной дороги Звенигород – Аксиньино – Николина Гора, далее 123 метра на юг, 309 метров на юго-запад до западной границы полосы отвода ММК, далее 250 метров на северо-запад по западной границе полосы отвода ММК, далее 1223 метра на юго-запад до восточной границы 56 квартала Звенигородского участкового лесничества, далее на север по восточной границе 56 квартала Звенигородского участкового лесничества до западной границы деревни Супонево сельского поселения Ершовское Одинцовского района Московской области, далее 1469 метров на северо-запад по южной границе территории ЗАО «Агрокомплекс Горки-2», пересекая полосу отвода автомобильной дороги Звенигород – Ершово – Борисово (точка 1287);

9) от точки 1287 граница проходит 835 метров на юго-запад по южной границе территории ЗАО «Агрокомплекс Горки-2» до восточной границы 54 квартала Звенигородского участкового лесничества, далее на запад по просеке между 53, 54 и 49, 50 кварталами Звенигородского участкового лесничества до западной границы полосы отвода МЖД, далее на юг по западной границе полосы отвода указанной железной дороги до юго-западной границы микрорайона Дютьково города Звенигорода Московской области, далее на юг, юго-восток по восточной границе полосы отвода МЖД (участок Кубинка – Манихино) до середины русла реки Сторожки, далее на юго-восток по середине русла реки Сторожки до восточной границы села Саввинская Слобода сельского поселения Ершовское Одинцовского района Московской области, далее на юг по восточной границе села Саввинская Слобода сельского поселения

Ершовское Одинцовского района Московской области, далее на запад по северной границе территории ЗАО «Агрокомплекс Горки-2» до западного угла территории ЗАО «Агрокомплекс Горки-2» (узловая точка 1458, расположенная на пересечении границ сельского поселения Ершовское Одинцовского муниципального района, сельского поселения Никольское Одинцовского муниципального района, городского округа Звенигород);

10) от узловой точки 1458 граница проходит на северо-запад 950 метров по середине русла реки Москвы (точка 1463);

11) от точки 1463 граница проходит общим направлением на юго-запад по середине русла реки Москвы до западной границы деревни Хотяжи сельского поселения Ершовское Одинцовского района Московской области (узловая точка 1560, расположенная на пересечении границ сельского поселения Ершовское Одинцовского муниципального района, сельского поселения Никольское Одинцовского муниципального района, Рузского городского округа);

12) от узловой точки 1560 граница проходит общим направлением на север, северо-восток по западной, северо-западной границам Одинцовского муниципального района до северо-западной границы 1 квартала Таракановского участкового лесничества (точка 1) (при этом точки 1560-1, указанные на карте (схеме) сельского поселения Ершовское, и описание прохождения границы сельского поселения Ершовское между этими точками соответствует точкам 2603-1, указанным на карте (схеме) Одинцовского муниципального района, и описанию прохождения границы Одинцовского муниципального района между этими точками).»;

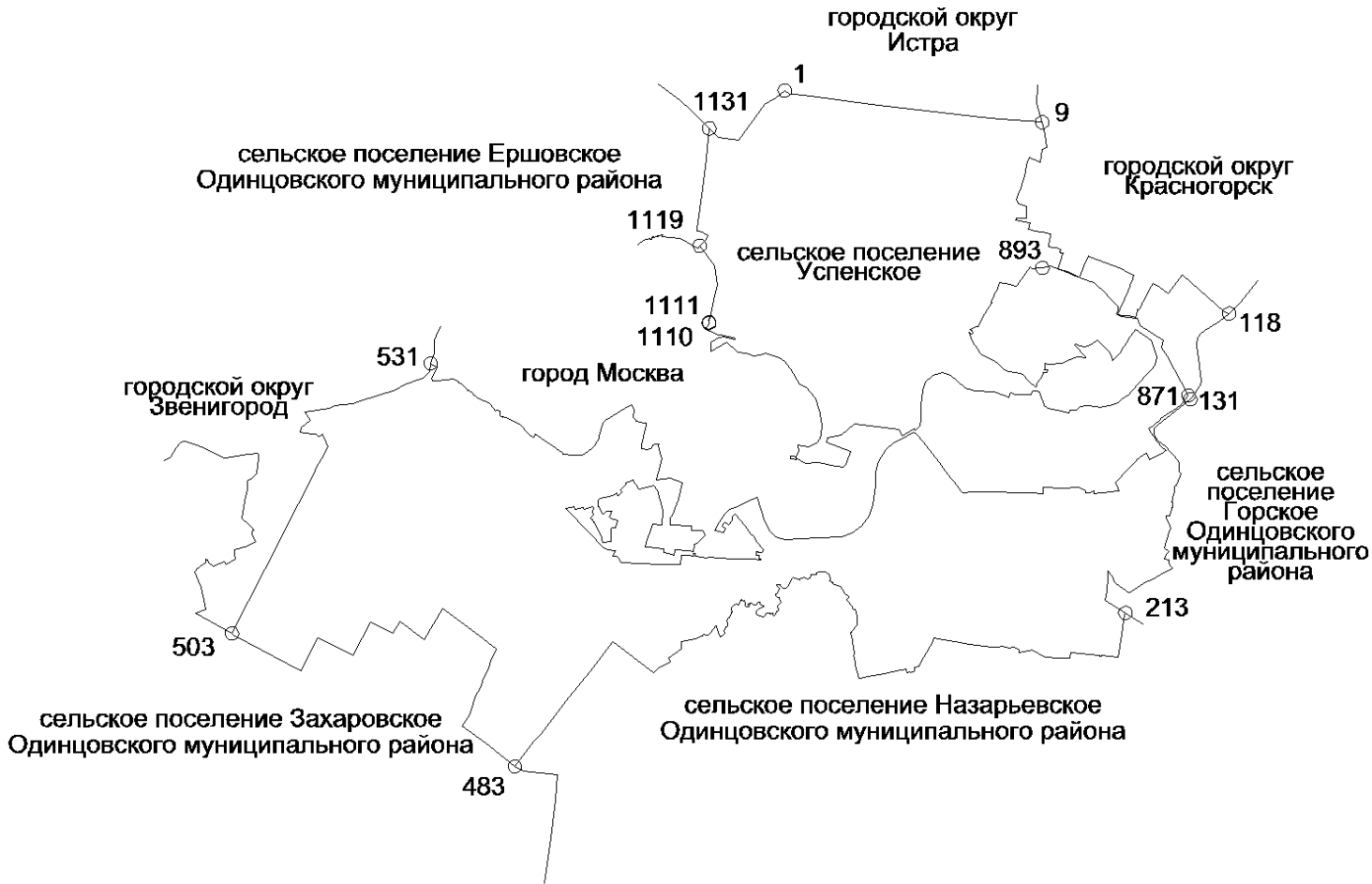
в разделе «Сельское поселение Жаворонковское»:

в пункте 2 части 3 слова «соответствует точкам 3844–4049» заменить словами «соответствует точкам 1643–1848»;

в разделе «Сельское поселение Успенское»:

карту (схему) изложить в следующей редакции:

«



Масштаб 1:100000

»;

часть 1 изложить в следующей редакции:

«1. Площадь территории сельского поселения Успенское Одинцовского муниципального района составляет 4957 га.»;

часть 3 изложить в следующей редакции:

«3. Граница сельского поселения Успенское Одинцовского муниципального района проходит следующим образом:

1) от точки 1 граница проходит общим направлением на восток, юго-восток по северной границе Одинцовского муниципального района до середины русла реки Москвы (узловая точка 118, расположенная на пересечении границ сельского поселения Горское Одинцовского муниципального района, сельского поселения Успенское Одинцовского муниципального района, городского округа Красногорск) (при этом точки 1–118, указанные на карте (схеме) сельского поселения Успенское, и описание прохождения границы сельского поселения Успенское между этими точками соответствует точкам 185–307, указанным на карте (схеме)

Одинцовского муниципального района, и описанию прохождения границы Одинцовского муниципального района между этими точками);

2) от узловой точки 118 граница проходит 1447 метров на юго-запад по середине русла реки Москвы до точки 131;

3) от точки 131 граница проходит юго-запад по середине русла реки Москвы, далее на юг по середине русла безымянного ручья, по восточной границе территории ЗАО «Агрокомплекс Горки-2» до северной границы полосы отвода автомобильной дороги 1-е Успенское шоссе (узловая точка 213, расположенная на пересечении границ сельского поселения Горское Одинцовского муниципального района, сельского поселения Назарьевское Одинцовского муниципального района, сельского поселения Успенское Одинцовского муниципального района);

4) от узловой точки 213 граница проходит на юг по территории 26 квартала Пионерского участкового лесничества, далее на запад по южным границам 26, 25, 24, 23 кварталов Пионерского участкового лесничества до пересечения с полосой отвода газопровода, далее на юго-запад по юго-восточной границе полосы отвода газопровода, далее на запад по южной границе полосы отвода автомобильной дороги, ведущей к автомобильной дороге 2-е Успенское шоссе, далее на север, северо-запад по восточной, северо-восточной границам деревни Молоденово сельского поселения Назарьевское Одинцовского района Московской области до середины русла реки Вяземки, далее на северо-запад по середине русла реки Вяземки, далее на запад до грунтовой дороги, далее на юг по грунтовой дороге, далее на восток до середины русла реки Вяземки, далее общим направлением на юго-запад по середине русла реки Вяземки до восточной границы полосы отвода автомобильной дороги, ведущей к очистным сооружениям, далее на север по восточной границе полосы отвода указанной автомобильной дороги, далее на юго-запад по юго-восточным границам 6, 8 кварталов Хлюпинского участкового лесничества, далее на юго-запад по территории 8 квартала Хлюпинского участкового лесничества, далее на северо-запад по юго-западной границе 8 квартала Хлюпинского участкового лесничества, далее на юго-запад по просеке между 17 и 18, 28 и 29, 39 и 40, 49 и 50 кварталами Хлюпинского участкового лесничества до юго-западного угла 50 квартала Хлюпинского участкового лесничества (узловая точка 483, расположенная на пересечении границ сельского поселения Захаровское Одинцовского муниципального района, сельского поселения Назарьевское Одинцовского муниципального района, сельского поселения Успенское Одинцовского муниципального района);

5) от узловой точки 483 граница проходит на северо-запад по юго-западным границам 49, 48 кварталов Хлюпинского участкового лесничества, далее на северо-восток по северо-западным границам 48, 38 кварталов Хлюпинского участкового лесничества, далее на северо-запад по южным границам 26, 25 кварталов Хлюпинского участкового лесничества, далее на юго-запад по юго-восточной границе 35 квартала

Хлюпинского участкового лесничества, далее на запад по южной границе 35 квартала Хлюпинского участкового лесничества, далее на юго-запад по юго-восточной границе 34 квартала Хлюпинского участкового лесничества, далее на запад по южной границе 34 квартала Хлюпинского участкового лесничества, далее на юго-запад по юго-восточным границам 45, 54 кварталов Хлюпинского участкового лесничества, далее на северо-запад по юго-восточным границам 54, 53 кварталов Хлюпинского участкового лесничества до юго-восточного угла 52 квартала Хлюпинского участкового лесничества (узловая точка 503, расположенная на пересечении границ сельского поселения Захаровское Одинцовского муниципального района, сельского поселения Успенское Одинцовского муниципального района, городского округа Звенигород);

6) от узловой точки 503 граница проходит на северо-восток по юго-восточным границам 52, 42, 30, 19 кварталов Хлюпинского участкового лесничества до западной границы территории детского санатория «Поляны», далее на северо-запад по юго-западной границе территории детского санатория «Поляны» до середины русла реки Москвы, далее 1952 метра на восток по середине русла реки Москвы (узловая точка 531, расположенная на пересечении границ сельского поселения Успенское Одинцовского муниципального района, городского округа Звенигород, города Москвы);

7) от узловой точки 531 граница проходит 37 метров на юго-восток до западной границы земельного участка с кадастровым номером 50:20:0041741:68, далее на юго-восток, юго-запад, юго-восток, восток, по западной, юго-западной границам указанного земельного участка до юго-западной границы земельного участка с кадастровым номером 50:20:0041741:69, далее общим направлением на юго-восток, северо-восток по юго-западной, южной, восточной границам указанного земельного участка до середины русла реки Москвы, далее 425 метров на северо-восток по середине русла реки Москвы, далее 73 метра на юго-восток до северной границы земельного участка с кадастровым номером 50:20:0041741:70, далее на юго-восток, восток, юг, восток, северо-восток по западной, южной границам указанного земельного участка до западной границы земельного участка с кадастровым номером 50:20:0041741:265, далее на юго-восток, юго-запад, северо-восток по западной, южной границам указанного земельного участка до западной границы земельного участка с кадастровым номером 50:20:0041741:425, далее общим направлением на юго-восток по западной, южной границам указанного земельного участка до западной границы земельного участка с кадастровым номером 50:20:0041741:426, далее на юго-запад, юг, запад, юг по западной границе указанного земельного участка, далее 40 метров на запад до северной границы земельного участка с кадастровым номером 50:20:0041741:264, далее общим направлением на северо-запад по северной границе указанного земельного участка, далее общим направлением на юго-запад по северо-западной

границе земельного участка с кадастровым номером 50:20:0041741:67 до западного угла указанного земельного участка, далее общим направлением на юго-восток по юго-западной границе указанного земельного участка, далее 15 метров на юг, пересекая полосу отвода автомобильной дороги Рублёво-Успенское шоссе, до северной границы земельного участка с кадастровым номером 50:20:0041615:583, далее на юг, восток, юго-восток, восток, север по западной, южной, восточной границам указанного земельного участка, далее 18 м на север, пересекая полосу отвода автомобильной дороги Рублёво-Успенское шоссе, до южной границы земельного участка с кадастровым номером 50:20:0041741:426, далее 101 метр на восток по южной границе указанного земельного участка до юго-западной границы земельного участка с кадастровым номером 50:20:0041741:241, далее на восток, север по южной, восточной границам указанного земельного участка до южной границы земельного участка с кадастровым номером 50:20:0041741:426, далее общим направлением на восток, север, северо-запад, юго-запад по южной, восточной, северо-восточной, северной границам указанного земельного участка до южной границы земельного участка с кадастровым номером 50:20:0041741:425, далее на северо-восток по юго-восточным границам земельных участков с кадастровыми номерами 50:20:0041741:425, 50:20:0041741:424, далее 73 метра на северо-восток до середины русла реки Москва, далее на юг, восток, север, северо-восток по середине русла реки Москвы до юго-западной границы земельного участка с кадастровым номером 50:20:0040803:32, далее на юго-восток по юго-западным границам земельных участков с кадастровыми номерами 50:20:0040803:32, 50:20:0040803:14, 50:20:0040803:15, 50:20:0040803:27, 50:20:0040803:132 до западной границы земельного участка с кадастровым номером 50:20:0040803:132, далее общим направлением на восток по южным границам земельных участков с кадастровыми номерами 50:20:0040803:132, 50:20:0040803:131, 50:20:0040801:7, 50:20:0040801:4 до западной границы земельного участка с кадастровым номером 50:20:0040803:44, далее на юг, восток, северо-запад по западной, южной, восточной границам указанного земельного участка до южной границы земельного участка с кадастровым номером 50:20:0040803:122, далее на северо-восток по юго-восточным границам земельных участков с кадастровыми номерами 50:20:0040803:122, 50:20:0040803:123, 50:20:0040803:36 до юго-западной границы земельного участка с кадастровым номером 50:20:0000000:425, далее на восток, юго-восток по юго-западной границе указанного земельного участка, далее на северо-восток по юго-восточным границам земельных участков с кадастровыми номерами 50:20:0000000:425, 50:20:0000000:426 до юго-западной границы земельного участка с кадастровым номером 50:20:0000000:427, далее на северо-восток, северо-запад по восточной границе указанного земельного участка, далее 113 метров на северо-запад, пересекая русло реки Москвы, далее 720 метров на северо-восток

по юго-восточной границе земельного участка с кадастровым номером 50:20:0050330:243 до точки 871;

8) от точки 871 граница проходит 763 метра на северо-запад по северо-восточной границе земельного участка с кадастровым номером 50:20:0050330:243 до восточной границы земельного участка с кадастровым номером 50:20:0050330:1403, далее на северо-восток, северо-запад, запад по восточной, северной границам указанного земельного участка, далее на запад по северной границе земельного участка с кадастровым номером 50:20:0050330:1402, далее 23 метра на северо-запад до восточной границы земельного участка с кадастровым номером 50:20:0050330:1400, далее 114 метров общим направлением на северо-запад по восточной границе указанного земельного участка, далее на северо-запад по северо-восточным границам земельных участков с кадастровыми номерами 50:20:0050330:1400, 50:20:0050330:1485, 50:20:0050330:1484, далее на северо-запад, юго-запад по северной, северо-западной границам земельного участка с кадастровым номером 50:20:0050330:1398 (точка 893);

9) от точки 893 граница проходит 490 метров на юго-запад по северо-западной границе земельного участка с кадастровым номером 50:20:0050330:1398 до западного угла указанного земельного участка, далее 18 метров на юго-запад, далее 230 метров на северо-запад по северной границе земельного участка с кадастровым номером 50:20:0050330:244, далее общим направлением на юго-запад по северо-западным границам земельных участков с кадастровыми номерами 50:20:0050330:244, 50:20:0050330:238 до северо-западной границы земельного участка с кадастровым номером 50:20:0050330:238, далее общим направлением на юго-запад, юго-восток, север, восток по северо-западной, юго-западной, юго-восточной границам указанного земельного участка с кадастровым номером 50:20:0050330:244, далее 7,5 метров на северо-восток, далее на восток, северо-восток, северо-запад по северо-восточной границе земельного участка с кадастровым номером 50:20:0050330:244, далее 23 метра на северо-восток до южной границы земельного участка с кадастровым номером 50:20:0050330:989, далее 335 метров общим направлением на восток по южной границе указанного земельного участка, далее 19 метров на юго-восток, далее на юго-восток по юго-западным границам земельных участков с кадастровыми номерами 50:20:0050330:1401, 50:20:0050330:1482, 50:20:0050330:1483, далее на северо-восток по юго-восточным границам земельных участков с кадастровыми номерами 50:20:0050330:1483, 50:20:0050330:1402 до юго-восточной границы земельного участка с кадастровым номером 50:20:0050330:1402, далее на юго-восток по юго-западной границе указанного земельного участка, далее общим направлением на юго-запад по северо-восточной границе земельного участка с кадастровым номером 50:20:0050330:243, далее на юг до середины русла реки Москвы, далее 1975 метров на запад, северо-запад, юг по середине русла реки Москвы, далее на северо-запад до юго-восточной

границы земельного участка с кадастровым номером 50:20:0050211:810, далее на юго-запад 24 метра по юго-восточной границе указанного земельного участка, по северному берегу реки Москвы до восточной границы земельного участка с кадастровым номером 50:20:0050211:206, далее общим направлением на юго-запад по северной границе указанного земельного участка, далее на север, пересекая русло реки Москвы, до границы земельного участка с кадастровым номером 50:20:0041741:424, далее 2727 метров на юго-восток, северо-восток, север, северо-запад, юго-запад по восточной, северной границам указанного земельного участка, далее 138 метров на север, пересекая русло реки Москвы, далее 340 метров общим направлением на восток, северо-запад, северо-восток по юго-восточной, северо-восточной границам земельного участка с кадастровым номером 50:20:0050415:254 до северо-восточного угла указанного земельного участка (точка 1110);

10) от точки 1110 граница проходит 12 метров на север по земельным участкам с кадастровыми номерами 50:20:0050415:176, 50:20:0050330:597 (точка 1111);

11) от точки 1111 граница проходит на север по восточной границе земельного участка с кадастровым номером 50:20:0050330:993, далее на север, северо-запад по восточной границе земельного участка с кадастровым номером 50:20:0050330:234 до северной границы указанного земельного участка (узловая точка 1119, расположенная на пересечении границ сельского поселения Успенское Одинцовского муниципального района, сельского поселения Ершовское Одинцовского муниципального района, города Москвы);

12) от узловой точки 1119 граница проходит на север, северо-запад по восточной, северной границам территории СНТ «Конник», далее на север по западным границам 85, 77, 69 кварталов Звенигородского участкового лесничества до северо-западного угла 69 квартала Звенигородского участкового лесничества (узловая точка 1131, расположенная на пересечении границ сельского поселения Ершовское Одинцовского муниципального района, сельского поселения Успенское Одинцовского муниципального района, сельского поселения Обушковское Истринского муниципального района);

13) от узловой точки 1131 граница проходит на восток по северным границам 69, 70, 62 кварталов Звенигородского участкового лесничества до северного угла 62 квартала Звенигородского участкового лесничества (точка 1).»;

3) в приложении 2:

а) в разделе «1. Одинцовский муниципальный район»:
строки 211–5120 изложить в следующей редакции:

«

211	468770.33	2162716.27
212	468781.29	2162577.73
213	468780.29	2162577.59
214	468768.74	2162575.99
215	468750.55	2162573.48
216	468749.56	2162573.34
217	468749.43	2162574.14
218	468718.32	2162763.78
219	468717.24	2162770.38
220	468620.47	2162745.91
221	468618.13	2162752.77
222	468608.3	2162806.22
223	468601.47	2162841.92
224	468598.78	2162855.98
225	468587.92	2162912.74
226	468585.68	2162925.16
227	468580.17	2162953.23
228	468571.18	2163001.53
229	468563.65	2163041.53
230	468562.99	2163045.01
231	468562.61	2163046.99
232	468562.31	2163056.29
233	468506.91	2163045.96
234	468504.53	2163045.52
235	468484.36	2163041.75
236	468451.61	2163035.64
237	468450.21	2163035.37
238	468447.78	2163034.92
239	468445.89	2163034.57
240	468424.98	2163030.72
241	468404.07	2163026.87
242	468386.18	2163023.58
243	468383.26	2163036.7
244	468375	2163073.87
245	468367.12	2163109.28
246	468362.88	2163128.38
247	468349.03	2163190.88
248	468303.06	2163179.86
249	468300.95	2163185.8
250	468297.21	2163196.3
251	468287.24	2163224.31
252	468262.05	2163215.53
253	468242.13	2163208.58

254	468222.03	2163201.58
255	468202.36	2163194.73
256	468182.77	2163187.9
257	468163.22	2163181.09
258	468144.08	2163174.42
259	468124.6	2163167.63
260	468105.43	2163160.95
261	468086.35	2163154.31
262	468081.25	2163152.53
263	468034.44	2163274.47
264	467968.37	2163451.72
265	467971.07	2163459.72
266	468111.18	2163513.28
267	468251.29	2163566.83
268	468241.11	2163593.47
269	468228.72	2163625.88
270	468086.54	2163997.79
271	468061.84	2164062.45
272	468057.15	2164070.57
273	467998.45	2164172.08
274	467993.65	2164180.38
275	467985.64	2164199.47
276	467942.66	2164180.82
277	467876.84	2164158.46
278	467854.73	2164150.76
279	467830.4	2164143
280	467776.6	2164122.71
281	467571.89	2164033.82
282	467519.82	2164008.03
283	467453.19	2163982.89
284	467439.18	2163992.61
285	467432.7	2164044.2
286	467424.33	2164110.8
287	467411.18	2164201.96
288	467408.69	2164224.19
289	467408.58	2164225.19
290	467455.96	2164234.5
291	467463.97	2164236.08
292	467494.45	2164242.07
293	467493.29	2164244.07
294	467512.76	2164250.06
295	467510.29	2164259.66
296	467511.88	2164276.86

297	467557.02	2164292.22
298	467610.41	2164314.75
299	467653.57	2164348.38
300	467819.2	2164426.24
301	467868.15	2164462.93
302	467828.53	2164545.79
303	467733.36	2164670.51
304	467985	2164862
305	467989.96	2164864.79
306	467474.89	2165443.58
307	467457.88	2165504.97
308	467600.23	2165660.44
309	467757	2165770.09
310	467858.73	2165899.05
311	467922.83	2165969.54
312	467951.6	2166040.03
313	467935.64	2166205.11
314	467885.28	2166373.32
315	467857.31	2166452.34
316	467853.65	2166483.65
317	467877.02	2166553.64
318	467907.15	2166604.34
319	468058.72	2166849.4
320	468113.89	2167017.81
321	468149.63	2167232.32
322	468119.53	2167395.22
323	468075.99	2167567.49
324	468009.54	2167687.72
325	467948.49	2167764.96
326	467856.63	2167780.75
327	467792.91	2167785.33
328	467749.58	2167786.86
329	467712.5	2167792.72
330	467675.41	2167798.59
331	467576.01	2167823.56
332	467426.15	2167923.48
333	467070.34	2168131.45
334	466916.59	2168252.61
335	466845.26	2168337.39
336	466760.33	2168586.95
337	466728.59	2168741.03
338	466752.49	2168947.96
339	466803.44	2169124.23
340	466816.88	2169142.21

341	466830.31	2169160.2
342	466839.34	2169172.97
343	466864.28	2169208.21
344	466903.77	2169250.41
345	466959.51	2169295.32
346	467090.03	2169360.64
347	467259.45	2169449.3
348	467533.54	2169645.97
349	467678.52	2169834.11
350	467844.22	2170041.04
351	467913.9	2170114.98
352	468058.5	2170267.32
353	468253.42	2170419.27
354	468559.26	2170620.58
355	468707.15	2170722.4
356	468903.62	2170902.61
357	468971.19	2171060.81
358	469033.05	2171259.89
359	469071.64	2171529.39
360	469077.45	2171739.03
361	469080.57	2171875.11
362	469060.71	2171970.39
363	468954.21	2172112.54
364	468873.33	2172214.99
365	468725.06	2172326.16
366	468542.81	2172412.74
367	468289.43	2172506.33
368	468044.76	2172633.89
369	468019.4	2172722.84
370	467996.85	2172804.91
371	467959.78	2172937.02
372	467983.59	2173112.01
373	468023.66	2173314.1
374	468034.75	2173449.46
375	468016.25	2173590.8
376	467911	2173837.12
377	467840.35	2174090.69
378	467877.9	2174332.85
379	467928.83	2174444.39
380	467981.82	2174502.63
381	468045.37	2174543.65
382	468187.05	2174567.48
383	468572.05	2174601.51
384	468816.72	2174616.07

385	469263.42	2174634.56
386	469319.51	2174618.9
387	469398.09	2174608.06
388	469517.91	2174595.13
389	469637.15	2174597.84
390	469697.55	2174629.3
391	469789.68	2174707.6
392	469862.85	2174775.83
393	469928.86	2174841.64
394	469992.74	2174924.49
395	470067.46	2175124.26
396	470091.65	2175250.46
397	470112.31	2175320.75
398	470120.3	2175455.84
399	470137.07	2175497.89
400	470144.95	2175539.58
401	470156.11	2175587.06
402	470181.57	2175623.62
403	470288.97	2175715.9
404	470332.84	2175740.1
405	470452.81	2175782.09
406	470645.88	2175816.19
407	470783.89	2175871.75
408	470888.61	2175992.34
409	470908.55	2176038.8
410	470913.39	2176172.94
411	470892.1	2176282.89
412	470857.83	2176365.54
413	470791.83	2176460.53
414	470722.67	2176560.48
415	470689.12	2176619.65
416	470677.28	2176843.77
417	470714.21	2177035.41
418	470656.86	2177055.26
419	470415.8	2177140.97
420	470428.69	2177282.55
421	470434.37	2177352.84
422	470442.43	2177445.25
423	470451.94	2177548.26
424	470453.77	2177558.92
425	470460.27	2177634.32
426	470459.97	2177645.02
427	470473.86	2177703.36
428	470519.6	2177760.32

429	470533.2	2177867.74
430	470562.64	2177868.11
431	470567.81	2177878.64
432	470611.5	2177874.74
433	470611.83	2177860.49
434	470630.59	2177859.57
435	470755.94	2177858.66
436	470911.06	2177855.88
437	470929.82	2177860.75
438	470972.91	2177878.44
439	470884.44	2178150.2
440	470895.14	2178252.68
441	470829.99	2178328.95
442	470817.02	2178312.3
443	470794.17	2178379.67
444	470670.77	2178252.73
445	470640.59	2178347.47
446	470588.87	2178637.65
447	470702.54	2178640.49
448	470717.81	2178640.88
449	470714.76	2178671.54
450	470698.41	2178716.71
451	470694.18	2178728.46
452	470695.08	2178760.06
453	470692.32	2178800.7
454	470721.66	2178821.58
455	470759.68	2178843.68
456	470750.19	2178866.84
457	470760.27	2178889.8
458	470816.86	2178907.92
459	470822.24	2178901.43
460	471007.3	2179002.62
461	471059.11	2179030.4
462	471093.76	2179070.89
463	471155.64	2179145.52
464	471200.68	2179148.7
465	471217.83	2179148.03
466	471457.24	2179138.79
467	471572.91	2179149.23
468	471592.06	2179137.23
469	471606.87	2179153.73
470	471630.65	2179140.25
471	471775.5	2179271.51
472	471862.93	2179351.01

473	471939.33	2179421.2
474	472048.46	2179523.9
475	472044.43	2179527.45
476	472033.32	2179525.25
477	472019.6	2179517.69
478	472010.15	2179524.21
479	472102.38	2179612.33
480	472112.01	2179604.48
481	472182.97	2179674.73
482	472191.1	2179680.79
483	472205.14	2179681.81
484	472297.92	2179600.09
485	472403.81	2179742.9
486	472515.08	2179942.97
487	472583.22	2180053.75
488	472610.37	2180090
489	472632.98	2180129.35
490	472687.71	2180221.93
491	472747.43	2180306.27
492	472806.79	2180274.95
493	472844.08	2180244.81
494	472898.76	2180200.61
495	472938.7	2180152.49
496	472965.56	2180097.39
497	473006.34	2180007.44
498	473054.56	2179896.33
499	473129.62	2179732.72
500	473148.28	2179677.8
501	473201.38	2179582.14
502	473213.02	2179571.89
503	473253.94	2179496.32
504	473326.05	2179392.57
505	473372.06	2179323.09
506	473413.06	2179271.13
507	473437.15	2179236.54
508	473466.04	2179204.87
509	473551.97	2179103.34
510	473681.76	2178952.51
511	473690.9	2178961.97
512	473742.98	2179033.31
513	473745.28	2179070.08
514	473756.21	2179154.19
515	473758.03	2179168.77
516	473918.75	2179258.84

517	473927.5	2179263.74
518	473946.8	2179282.73
519	474071.73	2179514.76
520	474208	2179639.18
521	474332.41	2179614
522	474433.14	2179566.83
523	474441.71	2179565.37
524	474438.5	2179539.25
525	474444.44	2179538.37
526	474452.2	2179537.22
527	474452.1	2179529.3
528	474455	2179529.04
529	474456.57	2179524.92
530	474457.6	2179518.37
531	474483.11	2179498.91
532	474799.82	2179019.43
533	474819.89	2178918.14
534	475008.48	2179272.73
535	475065.01	2179404.35
536	475099.85	2179495.72
537	475099.85	2179623.47
538	475046.42	2179958.74
539	475015.06	2180119.01
540	475025.9	2180211.92
541	475052.62	2180318.77
542	475074.72	2180408.75
543	475019.77	2180482.86
544	475011.81	2180487.13
545	474942.08	2180479.86
546	474883.49	2180491.45
547	474769.49	2180480.33
548	474687.52	2180463.33
549	474427.25	2180429.5
550	474420.7	2180447.65
551	474405.7	2180444.48
552	474384.9	2180521.06
553	474448.91	2180537.58
554	474475.08	2180571.82
555	474481.16	2180578.96
556	474555.27	2180635.09
557	474538.49	2180669.06
558	474562.05	2180681.17
559	474579.32	2180648.92
560	474578.72	2180648.56

561	474581.7	2180641.27
562	474651.01	2180675.93
563	474665.48	2180681.98
564	474666.53	2180681.25
565	474676.11	2180685.89
566	474689.29	2180693.03
567	474687.41	2180702.61
568	474691.91	2180703.4
569	474688.62	2180726.28
570	474690.25	2180728.41
571	474690.75	2180731.03
572	474690.24	2180733.55
573	474685.13	2180766.09
574	474682.55	2180780.26
575	474678.2	2180779.56
576	474676.14	2180794.35
577	474675.58	2180800.43
578	474680.3	2180803.21
579	474679.99	2180820.1
580	474679.89	2180837.67
581	474776.15	2180873.34
582	474825.94	2180792.26
583	474913.94	2180807.52
584	475065.93	2180890.64
585	475063.77	2180897.21
586	475065.24	2180898.04
587	475055.73	2180921.78
588	475050.28	2180966.51
589	475095.03	2180974.34
590	475051.53	2181249.96
591	475044.95	2181248.53
592	475043.65	2181256.11
593	475040.64	2181272.3
594	475037.19	2181289.11
595	475033.67	2181303.83
596	475030.36	2181316.95
597	475021.94	2181323.95
598	475016.66	2181328.93
599	474996.7	2181326.9
600	474979.05	2181323.68
601	474959.1	2181320.76
602	474942.35	2181317.9
603	474924.86	2181315.53
604	474906.83	2181312.9

605	474887.31	2181310.73
606	474871.68	2181307.76
607	474856.59	2181309.61
608	474846.65	2181313.33
609	474833.96	2181321.64
610	474828.81	2181329.52
611	474821.82	2181342.96
612	474817.62	2181354.49
613	474816.05	2181359.33
614	474620.42	2181304.06
615	474404.48	2181219.11
616	474379.48	2181207.52
617	474379.02	2181207.76
618	474247.09	2181146.12
619	474190.19	2181114.44
620	474170.83	2181104.46
621	474148.97	2181096.03
622	474102.83	2181071.12
623	474096.5	2181067.7
624	474035.25	2181034.64
625	474037.94	2181029.65
626	473864.63	2180933.14
627	473574.58	2180770.58
628	473466.74	2180710.17
629	473379.52	2180661.26
630	473292.3	2180612.35
631	473204.15	2180561.85
632	473190.8	2180545.76
633	473179.98	2180532.74
634	473171.38	2180522.78
635	473161.3	2180506
636	473154.05	2180494.56
637	473145.86	2180479.34
638	473139.05	2180465.39
639	473133.31	2180453.15
640	473127.72	2180435.04
641	473122.33	2180414.43
642	473118.6	2180395.66
643	473114.02	2180375.94
644	473109.89	2180358.32
645	473105.98	2180344.17
646	473101.59	2180326.45
647	473097.96	2180306.11
648	473095.14	2180288.41

649	473092.52	2180268.54
650	473090.77	2180246.9
651	473089.28	2180228.23
652	473085.97	2180206.87
653	473085.18	2180189.76
654	473089.9	2180172.65
655	473094.97	2180157.77
656	473099.22	2180143.77
657	472989.67	2180105.76
658	472944.34	2180173.39
659	472917.29	2180198.69
660	472884.98	2180223.74
661	472824.36	2180266.57
662	472809.33	2180277.59
663	472786.54	2180290.36
664	472767.5	2180301.89
665	472758.23	2180307.65
666	472743.62	2180311.01
667	472713.2	2180311.66
668	472698.95	2180311.61
669	472688.01	2180310.11
670	472657.27	2180302.64
671	472541.82	2180275.8
672	472372.2	2180230.49
673	472327.82	2180226.16
674	472322.72	2180225.59
675	472259.65	2180220.04
676	472225.3	2180214.72
677	472136.63	2180205.29
678	471857.86	2180195.96
679	471757.96	2180192.76
680	471657.75	2180192.65
681	471557.76	2180190.74
682	471457.8	2180187.82
683	471357.9	2180185.9
684	471257.86	2180182.99
685	471158.23	2180180
686	471058.3	2180176.24
687	471023.44	2180171.89
688	471011.15	2180166.92
689	470998.36	2180166.36
690	470988.21	2180149.27
691	470978.06	2180134.79
692	470957.18	2180111.02

693	470950.78	2180100.14
694	470946.01	2180090.09
695	470939.14	2180071.93
696	470932.25	2180055.57
697	470920.58	2180031.22
698	470918.31	2180025.27
699	470915.33	2180012.6
700	470914.62	2180005.15
701	470917.28	2179993.81
702	470921.78	2179979.53
703	470934.57	2179962.8
704	470916.09	2179946.38
705	470905.7	2179956.16
706	470890.52	2179970.27
707	470876.87	2179983.45
708	470863.54	2179998.76
709	470850	2180014.2
710	470838.63	2180025.64
711	470830	2180034.63
712	470822.74	2180038.81
713	470815.29	2180039.51
714	470798.53	2180029.88
715	470782.03	2180023.79
716	470763.49	2180016.08
717	470750.63	2180015.21
718	470733.97	2180018.49
719	470723.36	2180022.79
720	470708.95	2180033.89
721	470699.19	2180044.81
722	470696.64	2180053.8
723	470694.03	2180062.19
724	470679.43	2180075.21
725	470665.19	2180086.87
726	470652.07	2180099.12
727	470637.63	2180111.26
728	470625.19	2180122.01
729	470612.58	2180132.19
730	470601.42	2180140.54
731	470593.23	2180146.94
732	470574.44	2180153.33
733	470553.71	2180153.63
734	470379.75	2180147.9
735	470371.67	2180141.53
736	470359.28	2180131.44

737	470346.74	2180118.93
738	470331.22	2180105.78
739	470318.79	2180094.12
740	470307.08	2180082.18
741	470293.61	2180070.48
742	470278.71	2180059.27
743	470268.4	2180051.62
744	470254.19	2180038.73
745	470247.44	2180034.74
746	470234.68	2180027.69
747	470218.56	2180021.6
748	470206.78	2180017.9
749	470194.49	2180015.98
750	470176.54	2180012.05
751	470158.81	2180006.6
752	470157.56	2180006.29
753	470159.47	2180014.76
754	470152.54	2180013.13
755	470122.27	2179999.24
756	470103.87	2179967.66
757	470101.59	2179956.76
758	470101.29	2179955.36
759	470078.02	2179962.77
760	470086.87	2179997.37
761	470086.98	2180013.82
762	470089.74	2180025.2
763	470086.43	2180042.9
764	470083	2180060.1
765	470079.56	2180073.32
766	470075.43	2180084.27
767	470068.14	2180098.76
768	470058.57	2180106.26
769	470047.39	2180109.26
770	470034.86	2180113.16
771	470027.86	2180113.89
772	470010.75	2180111.87
773	469995.43	2180108.32
774	469980.1	2180103.83
775	469964.66	2180098.59
776	469945.89	2180094.72
777	469911.76	2180111.91
778	469901.2	2180123.22
779	469891.76	2180132.59
780	469747.46	2180128.19

781	469658.65	2180135.25
782	469559.58	2180127.38
783	469459.72	2180128.93
784	469359.4	2180127.49
785	469259.23	2180127.19
786	469159.64	2180119.4
787	468710.3	2180101.86
788	468508.5	2180099.21
789	468256.37	2180111.8
790	468046.06	2180131.7
791	467757.06	2180194.15
792	467659.99	2180217.29
793	467467.13	2180273.19
794	466985.1	2180404.09
795	466887.29	2180426.74
796	466827.68	2180437.92
797	466742.63	2180460.71
798	466716.4	2180455.64
799	466685.53	2180450.43
800	466625.76	2180434.82
801	466588.14	2180424.72
802	466563.98	2180422.63
803	466541.48	2180423.86
804	466500.96	2180435.67
805	466469.49	2180473.81
806	466470.08	2180533.33
807	466290.13	2180586.26
808	466176.43	2180614.63
809	465900.41	2180689.26
810	465701.83	2180742.63
811	465663.81	2180738.63
812	465621.25	2180739.89
813	465610.19	2180737.8
814	465591.16	2180729.72
815	465580.07	2180722.36
816	465568.26	2180713.95
817	465562.96	2180702.27
818	465561.67	2180690.74
819	465515.59	2180688.48
820	465509.76	2180705.09
821	465502.47	2180715.63
822	465489.18	2180729
823	465472.8	2180742.71
824	465455.98	2180754.04

825	465439.31	2180764.92
826	465424.55	2180775.84
827	465409.02	2180785.99
828	465392.08	2180795.43
829	465375.81	2180802.69
830	465358.85	2180810.7
831	465342.77	2180819.06
832	465326.75	2180830.11
833	465311.49	2180841.41
834	465295.27	2180852.75
835	465012.85	2180929.09
836	465012.3	2180929.24
837	464599.9	2181042
838	464584.33	2181036.94
839	464568.07	2181030.67
840	464560.82	2181027.63
841	464557.1	2181025.99
842	464545.09	2181020.82
843	464531.48	2181011.7
844	464520.52	2181003.34
845	464508.26	2180992.73
846	464498.43	2180983.59
847	464484.02	2180970.46
848	464473.18	2180960.92
849	464460.13	2180949.84
850	464447.7	2180939.51
851	464433.41	2180927.93
852	464421.89	2180918.81
853	464409.16	2180907.81
854	464396.9	2180894.87
855	464387.04	2180883.21
856	464380.57	2180872.92
857	464375.48	2180861.3
858	464372.23	2180852.44
859	464317.35	2180864.79
860	464322.41	2180893.11
861	464325.4	2180911.31
862	464320.28	2180932.28
863	464315.57	2180940.48
864	464308.12	2180952.61
865	464299.61	2180967.39
866	464288.9	2180984.76
867	464278.93	2181001.69
868	464268.35	2181019.52

869	464259.76	2181036.6
870	464251.22	2181050.93
871	464239.66	2181069.38
872	464230.27	2181085.94
873	464217.44	2181105.05
874	464208.53	2181116.74
875	464196.52	2181130.85
876	464185.51	2181144.05
877	464173.89	2181156.89
878	464163.46	2181168.79
879	464150.2	2181182.68
880	464108.14	2181205.45
881	463810.44	2181368.77
882	463613.56	2181509.75
883	463552.72	2181554.2
884	463551.85	2181552.97
885	463353.76	2181258.17
886	463301.6	2181279.48
887	463266.62	2181256.59
888	463183.09	2181394.97
889	463159.68	2181377.34
890	463141.75	2181398.95
891	463099.49	2181377.61
892	463047.85	2181342.25
893	463000.41	2181303.81
894	462824.12	2181442.54
895	462733.2	2181514.09
896	462719.28	2181498.04
897	462714.35	2181502.06
898	462681.73	2181469.15
899	462659.33	2181445.86
900	462655.98	2181448.75
901	462652.95	2181451.37
902	462646.9	2181456.59
903	462587.8	2181386.42
904	462585.47	2181380.46
905	462585.04	2181370.63
906	462587.04	2181366.58
907	462588.81	2181362.99
908	462590.39	2181359.78
909	462592.48	2181358.06
910	462594.9	2181356.07
911	462589.76	2181346.81
912	462585.69	2181350.05

913	462575.44	2181346.92
914	462584.73	2181341.8
915	462615.52	2181324.85
916	462610.93	2181315.96
917	462710.8	2181238.76
918	462644.59	2181160.1
919	462578.39	2181081.43
920	462764.08	2180871.45
921	462682.68	2180760.21
922	462613.47	2180681.48
923	462572.48	2180710.46
924	462554.67	2180686.46
925	462595.66	2180657.48
926	462564.7	2180626.02
927	462599.82	2180625.23
928	462836.49	2180622.55
929	462925.16	2180621.55
930	463189.81	2180618.14
931	463348.7	2180619.02
932	463423.59	2180619.43
933	463564.36	2180617.17
934	463636.46	2180615.81
935	463682.35	2180614.95
936	463684.35	2180614.91
937	463812.18	2180612.5
938	463862.38	2180611.56
939	463884.14	2180611.15
940	463906.92	2180610.71
941	463960.37	2180599.65
942	464030.83	2180576.87
943	464034.87	2180575.57
944	464102.26	2180553.78
945	464100.31	2180519.47
946	464203.69	2180478.86
947	464223.32	2180474.98
948	464218.25	2180457.13
949	464208.76	2180449.31
950	464197.25	2180407.28
951	464189.49	2180409.32
952	464187.69	2180402.77
953	464192.13	2180401.48
954	464184.52	2180374.22
955	464180.04	2180375.44
956	464177.87	2180367.05

957	464182.3	2180365.97
958	464167.15	2180311.3
959	464162.63	2180312.39
960	464159.75	2180302.4
961	464164.42	2180301.01
962	464157.63	2180276.58
963	464152.82	2180277.91
964	464152.05	2180275.31
965	464151.76	2180275.43
966	464149.86	2180269
967	464153.38	2180267.74
968	464149.6	2180254.05
969	464144	2180255.37
970	464142.04	2180247.37
971	464140.8	2180242.68
972	464142.78	2180240.12
973	464136.69	2180211.38
974	464134.88	2180202.53
975	464134.75	2180197.4
976	464138.44	2180193.85
977	464128.18	2180157.53
978	464123.17	2180157.15
979	464113.43	2180153.15
980	464113.43	2180153.16
981	464090.61	2180095.48
982	464042.28	2179987.87
983	463992.93	2179880.54
984	463929.76	2179775.9
985	463920.96	2179780.7
986	463920.97	2179780.69
987	463920.96	2179780.68
988	463915.74	2179772.8
989	463859.68	2179801.88
990	463856.1	2179803.74
991	463842.78	2179810.65
992	463790.11	2179838.27
993	463803.47	2179865.59
994	463808.57	2179876.02
995	463814.35	2179901.09
996	463808.22	2179970.62
997	463841.41	2179972.98
998	463835.24	2180022.87
999	463869.68	2180027.14
1000	463868.56	2180082.12

1001	463747.78	2180068.49
1002	463752.18	2180012.61
1003	463750.59	2180003.16
1004	463730.75	2179937.13
1005	463730.83	2179905.84
1006	463718.65	2179875.09
1007	463674.81	2179897.67
1008	463650.98	2179909.95
1009	463575.36	2179940.03
1010	463553.72	2179947.6
1011	463553.6	2179948.36
1012	463550.78	2179949.18
1013	463548.73	2179943.47
1014	463513.93	2179954.92
1015	463499.38	2179960.63
1016	463474.43	2179974.04
1017	463441.52	2179991.21
1018	463431.36	2179996.98
1019	463428.79	2179990.86
1020	463341.25	2180025.45
1021	463330.98	2180021.33
1022	463383.95	2180147.67
1023	463352.07	2180170.42
1024	463334.27	2180177.88
1025	463333.3	2180175.61
1026	463277.21	2180041.86
1027	463308.05	2180034.95
1028	463310.06	2180032.94
1029	463309.56	2180026.36
1030	463291.86	2179973.43
1031	463222.41	2179987.78
1032	463231.09	2180053.07
1033	463199.37	2180060.77
1034	463162.32	2179911.19
1035	463267.33	2179894.62
1036	463251.87	2179862.2
1037	463208.6	2179857.64
1038	463200.54	2179854.64
1039	463197.65	2179853.56
1040	463163.62	2179840.87
1041	463154.45	2179837.45
1042	463134.79	2179819.33
1043	463134.25	2179783.84
1044	463117.76	2179796.61

1045	463091.57	2179811.65
1046	463088.22	2179823.38
1047	463087.69	2179825.23
1048	463085.55	2179826.51
1049	463069.17	2179836.3
1050	463031.65	2179837.39
1051	463025.56	2179763.77
1052	463036.54	2179755.32
1053	463039.7	2179752.9
1054	463103.04	2179704.18
1055	463133.07	2179706.32
1056	463132.9	2179695.2
1057	463003.1	2179685.25
1058	462999.19	2179573.54
1059	462793.23	2179583.46
1060	462777.23	2179336.1
1061	462882.37	2179327.63
1062	462882.1	2179321.36
1063	462880.38	2179278.95
1064	462879.52	2179257.81
1065	462876.95	2179216.29
1066	462973.01	2179211.89
1067	462993.27	2179210.95
1068	462988.34	2179067.16
1069	463138.38	2179055.19
1070	463198.33	2179118.81
1071	463229.84	2179113.85
1072	463285.98	2179108.78
1073	463449.17	2179265.43
1074	463468.64	2179247.27
1075	463294.02	2179060.06
1076	463234.31	2178996.01
1077	463197.92	2178956.99
1078	463193.03	2178951.75
1079	463152.28	2178951.73
1080	463144.72	2178960.08
1081	462955.54	2178964.52
1082	462685.26	2178681.45
1083	462709.21	2178637.8
1084	462748.42	2178566.3
1085	462751.91	2178559.93
1086	462755.4	2178553.56
1087	462780.32	2178545.59
1088	462792.05	2178543.59

1089	462774.79	2178525.88
1090	462690.98	2178488.1
1091	462471.82	2178415.28
1092	462345.7	2178391.34
1093	462267.33	2178376.46
1094	462177.86	2178367.32
1095	462104.58	2178365.85
1096	461896.53	2178452.17
1097	461786.45	2178442.28
1098	461766.11	2178449.88
1099	461763.24	2178450.95
1100	461748.85	2178448.16
1101	461740.42	2178401.19
1102	461737.32	2178373.46
1103	461730.97	2178356.15
1104	461730.02	2178356.01
1105	461692.73	2178359.75
1106	461686.38	2178330.1
1107	461680	2178330.97
1108	461673.23	2178304.99
1109	461638.89	2178197.56
1110	461614.81	2178187.51
1111	461601.96	2178172.83
1112	461587.82	2178155.46
1113	461545.95	2178157.11
1114	461542.98	2178140.37
1115	461579.94	2178138.52
1116	461592.47	2178129.19
1117	461696.56	2178127.61
1118	461699.52	2178126.7
1119	461700.02	2178129.14
1120	461706.27	2178129.22
1121	461805.03	2178085.84
1122	461845.98	2178078.35
1123	461991.41	2178128.87
1124	462124.96	2178129.35
1125	462219.74	2178091.25
1126	462219.73	2178091.25
1127	462223.07	2178086.94
1128	462224.29	2178085.37
1129	462235.96	2178070.34
1130	462117.58	2177993.9
1131	462115.9	2177992.82
1132	461979.19	2177904.55

1133	461975.66	2177910.01
1134	461807.72	2177802.79
1135	461810.98	2177797.85
1136	461691.06	2177721.81
1137	461620.14	2177676.84
1138	461561.12	2177639.42
1139	461527.09	2177617.84
1140	461523.45	2177623.58
1141	461411.48	2177554.58
1142	461376.71	2177533.16
1143	461371.22	2177542
1144	461370.16	2177543.7
1145	461208.06	2177804.68
1146	461205.93	2177807.79
1147	461200.84	2177812.59
1148	461197.75	2177814.47
1149	461193.82	2177816.06
1150	461192.26	2177816.66
1151	461190.01	2177817.17
1152	461185.38	2177817.86
1153	461178.92	2177817.66
1154	461171	2177816.45
1155	461165.29	2177815.07
1156	461090.39	2177790.79
1157	461006.85	2177871.78
1158	460958.69	2177821.08
1159	461057.55	2177725.16
1160	461059.33	2177723.44
1161	460907.25	2177624.44
1162	461032.17	2177420.95
1163	461061.47	2177373.23
1164	461209.5	2177475.5
1165	461230.11	2177489.74
1166	461232.67	2177491.32
1167	461246.46	2177494.15
1168	461340.52	2177557.59
1169	461355.08	2177534.09
1170	461356.13	2177532.39
1171	461361.55	2177523.64
1172	461353.26	2177516.66
1173	461109.71	2177357.94
1174	461051.33	2177319.03
1175	461043.54	2177333.29
1176	461042.58	2177335.05

1177	460947.35	2177509.4
1178	460942.27	2177536.95
1179	460913.62	2177555.32
1180	460898.29	2177593.34
1181	460878.9	2177633.09
1182	460889.8	2177639.72
1183	460857.79	2177692.32
1184	460846.19	2177711.39
1185	460811.31	2177768.71
1186	460793.03	2177784.81
1187	460785.43	2177797.3
1188	460777.09	2177791.25
1189	460311.87	2178556.24
1190	460302.65	2178567.82
1191	460449.24	2178675.33
1192	460550.18	2178749.36
1193	460551.62	2178750.42
1194	460555.14	2178752.38
1195	460519.08	2178800.63
1196	460304.94	2179087.12
1197	460437.54	2179171.87
1198	460628.08	2179293.65
1199	460607.95	2179331.06
1200	460741.12	2179411.66
1201	460947.23	2179526.93
1202	460999.45	2179476.77
1203	461048.13	2179429.56
1204	461090.99	2179387.85
1205	461146.09	2179335.02
1206	461244.13	2179240.75
1207	461292.8	2179194.35
1208	461334.57	2179154.65
1209	461348.73	2179162.61
1210	461360.05	2179168.81
1211	461378.64	2179179.14
1212	461396.51	2179189.07
1213	461406.59	2179192.92
1214	461422.65	2179199.06
1215	461452.04	2179210.29
1216	461535.78	2179242.3
1217	461579.25	2179258.91
1218	461570.82	2179242.69
1219	461560.51	2179222.84
1220	461550.12	2179202.84

1221	461562.09	2179205.73
1222	461614.43	2179218.39
1223	461668.87	2179231.67
1224	461749.42	2179257.14
1225	461821.88	2179265.01
1226	461833.55	2179272.48
1227	461851.56	2179284.2
1228	461871.23	2179297.47
1229	462014.71	2179339.56
1230	462007.07	2179362.51
1231	461972.42	2179419.61
1232	461919.52	2179414.07
1233	461827.45	2179532.71
1234	461709.55	2179439.11
1235	461563.57	2179709.05
1236	461616.02	2179735.54
1237	461634.44	2179707.81
1238	461680.12	2179632.38
1239	461807.23	2179674.86
1240	461887.39	2179735.73
1241	461839.72	2179800.23
1242	461820.28	2179849.91
1243	461907.22	2179899.24
1244	462001.69	2179963.24
1245	461924.09	2180275.26
1246	461909.21	2180265.1
1247	461904.75	2180262.07
1248	461808.72	2180186.88
1249	461748.09	2180296.58
1250	461688.89	2180403.69
1251	461706	2180417.17
1252	461869.34	2180545.79
1253	462093.77	2180800.22
1254	462075.11	2180816.48
1255	462157.24	2180910.29
1256	462158.94	2180936.13
1257	462156.46	2180946.17
1258	462144.96	2180952.19
1259	462140.7	2180953.54
1260	462139.75	2180965.89
1261	462150.47	2180974.68
1262	462184.99	2180976.29
1263	462189.56	2180979.57
1264	462201.26	2180981.99

1265	462214.56	2180988.38
1266	462223.18	2180995.01
1267	462227.23	2180999.8
1268	462244.43	2181023.05
1269	462267.34	2181050.33
1270	462298.04	2181089.1
1271	462311.3	2181103.28
1272	462340.76	2181136.73
1273	462338.79	2181138.47
1274	462538.04	2181376.67
1275	462532.08	2181382.42
1276	462322.74	2181584.54
1277	462352.63	2181607.8
1278	462439.17	2181610.15
1279	462490.98	2181629.93
1280	462491.67	2181630.74
1281	462512.9	2181655.53
1282	462521.83	2181689.37
1283	462526.51	2181768.6
1284	462527.04	2181777.51
1285	462527.32	2181782.28
1286	462655.6	2181758.23
1287	462713.15	2181737.13
1288	462738.92	2181721.42
1289	462779.71	2181692.33
1290	462787.94	2181704.67
1291	462725.46	2181743.21
1292	462699.99	2181756.6
1293	462662.83	2181768.77
1294	462556.62	2181790.53
1295	462516.4	2181798.79
1296	462501.68	2181801.85
1297	462502.38	2181806.95
1298	462506.57	2181837.47
1299	462588.21	2181886.26
1300	462648.31	2182043.5
1301	462653.61	2182057.36
1302	462661.01	2182063.74
1303	462676.06	2182076.71
1304	462753.69	2182143.62
1305	462603.25	2182254.5
1306	462244.75	2182519.41
1307	462065.24	2182641.23
1308	461914.43	2182721.85

1309	461849.67	2182750.63
1310	461817.23	2182764.96
1311	461796.19	2182772.4
1312	461647.24	2182819.23
1313	461560.32	2182847.87
1314	461545.67	2182852.12
1315	461315.5	2182895.9
1316	461317.59	2182903.93
1317	461241.16	2182916.97
1318	461208.5	2182916.41
1319	461198.81	2182912.51
1320	461191.06	2182909.86
1321	461115.19	2182898.92
1322	461112.04	2182897.15
1323	461095.34	2182897.29
1324	461077.87	2182897.79
1325	461065.04	2182898.78
1326	461054.04	2182900.3
1327	461042.34	2182902.04
1328	461027.19	2182904.98
1329	461017.24	2182907.44
1330	461002.44	2182911.85
1331	460986.85	2182915.35
1332	460970.17	2182919.47
1333	460954.6	2182922.91
1334	460945.41	2182924.38
1335	460933.86	2182925.75
1336	460924.63	2182924.69
1337	460909.69	2182906.79
1338	460900	2182893.83
1339	460886.79	2182873.21
1340	460881.3	2182864.19
1341	460861.88	2182874.38
1342	460870.22	2182888.68
1343	460879.6	2182904.2
1344	460889.53	2182920.58
1345	460888.4	2182926.4
1346	460885.76	2182935.08
1347	460881.8	2182942.13
1348	460837.93	2182985.22
1349	460762.19	2183056.46
1350	460758.62	2183051.36
1351	460751.6	2183057.82
1352	460738.76	2183067.84

1353	460644.24	2182927.46
1354	460565.68	2182807.71
1355	460555.67	2182803.67
1356	460491.02	2182704.61
1357	460441.76	2182629.37
1358	460379.01	2182672.79
1359	460327.74	2182604.26
1360	460320.8	2182610.37
1361	460292.07	2182578.63
1362	460251.49	2182521.99
1363	460174.11	2182450.65
1364	460046.53	2182332.95
1365	459915.77	2182314.28
1366	459866.3	2182256.47
1367	459668.29	2182205.04
1368	459630.03	2182217.83
1369	459630.07	2182225.52
1370	459596.92	2182257.36
1371	459561.84	2182323.61
1372	459591.02	2182373.72
1373	459522.29	2182423.24
1374	459513.57	2182410.67
1375	459254.96	2182767.64
1376	458958.18	2182913.1
1377	458905.34	2182817.12
1378	458833.86	2182692.52
1379	458763.5	2182533.86
1380	458653.79	2182228.81
1381	458610.23	2182071
1382	458620.24	2182010.55
1383	458623.43	2181986.39
1384	458612.59	2181929.49
1385	458561.35	2181760.32
1386	458547.07	2181551.5
1387	458642.36	2181273.38
1388	458654.68	2181246.23
1389	458770.65	2181186.34
1390	458922.34	2181108.29
1391	458951.46	2181089.45
1392	458958.99	2181073.86
1393	458963.17	2181012.57
1394	458968.91	2180820.09
1395	458960.75	2180717.97
1396	458955.72	2180685.41

1397	458938.04	2180673.94
1398	458911.36	2180662.42
1399	458744.71	2180620.99
1400	458517.56	2180580.99
1401	458445.21	2180567.25
1402	458407.08	2180546.83
1403	458365.7	2180482.47
1404	458363.44	2180360.62
1405	458365.42	2180207.21
1406	458366.86	2180102.29
1407	458419.44	2180028.43
1408	458533.27	2180043.23
1409	458588.77	2180021.07
1410	458941.28	2180038.96
1411	459163.32	2180049.93
1412	459220.83	2180045.64
1413	459243.63	2180052.73
1414	459362.98	2180058.27
1415	459466.63	2179999.69
1416	459493.96	2179721.69
1417	459471.76	2179676.46
1418	459443.79	2179641.98
1419	459157.62	2179315.11
1420	458771.23	2179321.96
1421	458615.52	2179103.95
1422	458527.73	2178967.7
1423	458582.85	2178886.69
1424	458626.28	2178802.49
1425	458692.55	2178815.76
1426	458693.97	2178823.57
1427	458718.45	2178821.08
1428	458760.89	2178821.76
1429	458904.04	2179017.57
1430	458954.45	2178979.48
1431	459003.29	2178937.9
1432	459034.33	2178901.33
1433	459036.03	2178888.42
1434	459097.28	2178805
1435	459112.84	2178781.51
1436	459144.01	2178673.04
1437	459130	2178667.56
1438	458961.83	2178675.41
1439	458938.33	2178681.14
1440	458818.22	2178695.67

1441	458805.6	2178683.21
1442	458809.23	2178671.34
1443	458721.66	2178641.33
1444	458768.8	2178449.28
1445	458773.03	2178423.59
1446	458770.19	2178422.63
1447	458768.4	2178419.23
1448	458767.44	2178414.93
1449	458766.48	2178410.52
1450	458765.01	2178406
1451	458763.36	2178402.84
1452	458761.5	2178400.27
1453	458759.01	2178397.45
1454	458755.88	2178394.94
1455	458752.14	2178392.54
1456	458748.47	2178390.59
1457	458744.19	2178389.47
1458	458738.39	2178387.02
1459	458733.58	2178386.7
1460	458729.14	2178387.27
1461	458724.82	2178388.48
1462	458717.95	2178390.41
1463	458710.19	2178393.21
1464	458706.23	2178395.94
1465	458704.03	2178398.7
1466	458701.98	2178400.95
1467	458699.72	2178402.32
1468	458695.61	2178403.4
1469	458692.2	2178402.84
1470	458689.31	2178401.15
1471	458686.31	2178398.2
1472	458684.75	2178392.47
1473	458683.18	2178387
1474	458682.45	2178384.71
1475	458680.6	2178381.14
1476	458678.24	2178378.31
1477	458674.23	2178375.47
1478	458668.7	2178371.97
1479	458665.06	2178370.02
1480	458657.86	2178368.39
1481	458648.55	2178364.59
1482	458641.12	2178361.44
1483	458634.69	2178359.45
1484	458629.14	2178357.98

1485	458622.96	2178356.62
1486	458617.16	2178354.39
1487	458611.77	2178350.76
1488	458604.75	2178345.85
1489	458594.22	2178337.84
1490	458583.82	2178330.35
1491	458577.54	2178326.71
1492	458571.02	2178322.05
1493	458565.62	2178319.4
1494	458556.19	2178315.08
1495	458546.36	2178309.73
1496	458538.34	2178304.86
1497	458530.98	2178299.7
1498	458526.16	2178297.6
1499	458515.69	2178284
1500	458505.63	2178291.28
1501	458491.53	2178298.08
1502	458464.65	2178289.69
1503	458450.48	2178301.5
1504	458422.61	2178292.1
1505	458408.93	2178268.9
1506	458375.18	2178251.42
1507	458350.01	2178263.07
1508	458285.9	2178270.16
1509	458269.36	2178236.92
1510	458263.58	2178221.84
1511	458249.72	2178211.64
1512	458221.69	2178213.24
1513	458211.42	2178214.65
1514	458189.53	2178221.46
1515	458167.71	2178242.42
1516	458160.88	2178246.86
1517	458200.16	2178188.99
1518	458345.52	2177853.88
1519	458411.21	2177730.49
1520	458472.81	2177653.53
1521	458474.51	2177655.36
1522	458487.77	2177670.26
1523	458515.87	2177704.66
1524	458527.95	2177719.45
1525	458570.08	2177770.94
1526	458598.79	2177821.65
1527	458636.48	2177888.34
1528	458678.58	2177962.63

1529	458696.27	2177969.47
1530	458762.93	2177995.26
1531	458788.27	2178005.07
1532	458794.17	2178006.96
1533	458795.9	2178000.67
1534	458843.85	2177984.39
1535	458837.73	2177941.1
1536	458874.59	2177859.21
1537	458902.97	2177814.72
1538	458906.22	2177741.83
1539	458918.34	2177705.91
1540	458934.58	2177685.6
1541	458943.96	2177624.37
1542	458945.71	2177562.81
1543	458889.83	2177565.43
1544	458851.85	2177443.64
1545	458876.89	2177406.16
1546	458872.91	2177396.76
1547	458875.46	2177384.72
1548	458875.38	2177379.22
1549	458891.44	2177357.22
1550	458898.51	2177321.6
1551	458921.56	2177312.18
1552	458943.55	2177284.68
1553	458991.21	2177281.02
1554	459013.73	2177248.02
1555	458998.97	2177205.01
1556	458971.83	2176978.32
1557	459001.45	2176875.25
1558	458991.8	2176872.82
1559	458889.53	2176849.26
1560	458836.54	2176843.43
1561	458789.4	2176843.3
1562	458773.87	2176838.23
1563	458697.21	2176836.84
1564	458638.54	2176955.23
1565	458631.92	2177153.79
1566	457694.08	2177077.18
1567	457507.04	2177063.36
1568	457532.1	2177010.64
1569	457552.99	2176345.79
1570	457494.94	2176343.4
1571	457428.32	2176346.08
1572	457427.02	2176370.67

1573	457408.94	2176369.87
1574	457400.29	2176424.53
1575	457257.05	2176409.62
1576	457113.8	2176378.06
1577	457038.77	2176318.43
1578	457015.11	2175970.36
1579	457271.99	2175003.9
1580	457656.72	2175001.38
1581	457649.18	2175090.93
1582	457668.2	2175157.38
1583	457850.57	2175158.01
1584	457891.25	2175180.74
1585	457964.45	2175165.66
1586	457945.85	2175129.44
1587	458036.07	2175056.45
1588	457986.51	2174909.25
1589	457657.15	2174967.25
1590	457656.55	2174997.87
1591	457272.69	2175000.43
1592	457340.54	2174768.17
1593	457385.68	2174598.51
1594	457399.39	2174536.78
1595	457395.52	2174419.89
1596	457390.55	2174195.34
1597	457416.32	2174193.68
1598	457411.96	2174069.65
1599	457472.71	2174069.87
1600	457520.2	2173822.19
1601	457590.05	2173826.78
1602	457617.33	2173828.26
1603	457627.59	2173827.87
1604	457628.09	2173824.25
1605	457543.74	2173566.27
1606	457534.96	2173563.52
1607	457509.57	2173555.13
1608	457510.18	2173494.7
1609	457412.14	2173460.76
1610	457450.09	2173401.31
1611	457477.08	2173312.76
1612	457480.45	2173236.02
1613	457421.42	2173203.13
1614	457433.18	2173141.55
1615	457400.86	2172933.49
1616	457351.92	2172829.87

1617	457312.01	2172755.57
1618	457258.84	2172676
1619	457199.52	2172613.81
1620	457198.56	2172614.4
1621	457195.83	2172609.94
1622	457182.04	2172595.48
1623	457112.74	2172514.68
1624	457106.46	2172520.19
1625	457049.45	2172452.74
1626	457058.44	2172444.99
1627	457049.33	2172432.15
1628	457002.68	2172393.84
1629	457002.1	2172363.03
1630	456951.01	2172254.5
1631	456921.62	2172183.71
1632	456892.23	2172112.92
1633	456851.82	2172014.09
1634	456799.04	2171885.04
1635	456734.82	2171908.52
1636	456742.38	2171926.97
1637	456591.93	2171865.06
1638	456619.09	2171754.09
1639	456544.02	2171708.19
1640	456294.2	2171590.2
1641	456244.61	2171518.9
1642	456142.81	2171565.7
1643	456095.84	2171510.31
1644	456068.32	2171546.43
1645	455962.31	2171583.51
1646	455942.16	2171585.25
1647	455865.51	2171774.88
1648	455738.91	2171814.33
1649	455738.65	2171856.22
1650	455698.29	2171863.09
1651	455693.69	2171926.9
1652	455717.57	2172016.74
1653	455664.33	2172054.71
1654	455641.63	2172028.26
1655	455585.78	2171934.95
1656	455552.74	2171816.24
1657	455529.19	2171803.15
1658	455498.24	2171782.56
1659	455396.24	2171715.5
1660	455321.38	2171654.42

1661	455308.27	2171648.88
1662	455268.23	2171612.33
1663	455232.81	2171582.12
1664	455220.86	2171569.54
1665	455196.33	2171542.47
1666	455168.76	2171513.88
1667	455155.28	2171489.43
1668	455134.97	2171507.59
1669	455130.05	2171500.8
1670	455065.84	2171578.61
1671	455013.91	2171634.87
1672	454997.91	2171647.85
1673	454991.92	2171649.44
1674	454983.14	2171644.62
1675	454980.86	2171643.97
1676	454946.86	2171641.31
1677	454920.99	2171643.86
1678	454882.79	2171636.14
1679	454825.83	2171596.87
1680	454704.04	2171528.59
1681	454730.5	2171479.73
1682	454754.16	2171442.48
1683	454756.25	2171429.34
1684	454725.81	2171357.13
1685	454767.7	2171291.67
1686	454709.99	2171203.92
1687	454673.87	2171113.97
1688	454591.25	2171074.46
1689	454532.63	2170886.36
1690	454467.74	2170929.74
1691	454377.78	2171052.79
1692	454321.59	2171116.33
1693	454315.28	2171114.99
1694	454193.09	2171093.22
1695	454131.51	2170984.87
1696	454343.72	2170828.59
1697	454232.33	2170663.4
1698	454356.03	2170538.22
1699	454335.03	2170498.51
1700	454411.84	2170402.74
1701	454444.41	2170392.81
1702	454453.35	2170385.16
1703	454410.36	2170331.6
1704	454401.48	2170319.66

1705	454494.83	2170185.44
1706	454442.05	2170157.09
1707	454291.49	2170045.36
1708	454256.5	2170018.89
1709	454254.04	2170024.51
1710	454208.18	2169993.36
1711	454210.52	2169986.08
1712	454209.34	2169979.77
1713	454203.18	2169973.23
1714	454304.77	2169872.82
1715	454329.69	2169886.7
1716	454478.4	2169730.47
1717	454497.88	2169715.83
1718	454519.66	2169699.68
1719	454438.03	2169449.39
1720	454428.46	2169423.35
1721	454421.74	2169404.11
1722	454380.36	2169230.65
1723	454315.02	2168992.55
1724	454257.9	2168743.74
1725	454234.44	2168545.89
1726	454145.72	2168444.95
1727	454081.44	2168339.95
1728	453898.9	2168356.26
1729	453687.77	2168389.91
1730	453410.29	2168414.25
1731	453407.42	2168405.15
1732	453381.58	2168271.81
1733	453404.63	2168264.58
1734	453434.76	2168129.58
1735	453366.31	2168120.38
1736	453214.63	2168073.82
1737	453174.06	2168049.97
1738	453160.4	2168031.08
1739	453094.73	2167994.18
1740	453089.95	2168002.91
1741	453080.04	2167989.99
1742	453088.03	2167959.62
1743	452881.5	2167850.96
1744	452825.27	2167819.08
1745	452807.4	2167802.77
1746	452732.55	2167641.73
1747	452591.74	2167466.05
1748	452628.93	2166977.15

1749	452624.51	2166964.9
1750	452603.3	2166889.74
1751	452497.69	2166719.34
1752	452486.27	2166601.05
1753	452494.87	2166476.32
1754	452494.15	2166433.1
1755	452497.04	2166409.19
1756	452505.45	2166192.45
1757	452590.09	2166046.11
1758	452672.31	2165903.65
1759	452809	2165905.77
1760	452809.26	2165909
1761	452865.36	2165901.33
1762	453054.89	2165859.92
1763	453086.33	2165845.56
1764	453061.08	2165785.41
1765	452965.66	2165820.33
1766	452972.53	2165790.21
1767	453004.43	2165781.67
1768	453010.88	2165766.82
1769	453011.58	2165752.99
1770	453020.74	2165748.44
1771	453047.56	2165735.18
1772	453063.98	2165727.05
1773	453017.69	2165685.54
1774	453010.26	2165678.86
1775	453023.9	2165663.63
1776	453040.81	2165644.78
1777	453066.37	2165616.28
1778	453048.98	2165566.62
1779	453003.21	2165493.18
1780	452992	2165473.84
1781	452988.69	2165467.99
1782	452951.95	2165478.4
1783	452893.13	2165379.03
1784	452796.32	2165202.47
1785	452777.09	2165171.56
1786	452757.2	2165138.54
1787	452699.94	2165039.06
1788	452674.27	2164991.54
1789	452503.33	2165070.82
1790	452431.21	2165015.76
1791	452299.96	2165099.4
1792	452202.55	2165113.78

1793	452129.59	2165089.68
1794	451966.89	2164957.57
1795	451930.08	2164814.49
1796	451930.29	2164627.86
1797	451949.35	2164424.42
1798	452015.49	2164351.05
1799	452031.82	2164322.78
1800	452042.39	2164305.16
1801	452058.9	2164272.38
1802	452156.46	2164155.45
1803	452266.29	2164096.14
1804	452298.93	2164088.09
1805	452297.69	2164086.14
1806	452340.39	2164075.05
1807	452409.85	2164075.09
1808	452451.15	2164079.23
1809	452574.36	2164047.88
1810	452691.98	2163992.78
1811	452705.95	2163968.61
1812	452502.87	2163498.49
1813	452507.66	2163440
1814	452397.7	2163175.78
1815	452364.05	2163071.45
1816	452322.15	2162979.38
1817	452244.39	2162841.33
1818	452117.24	2162649.74
1819	452108.96	2162652.82
1820	451946.47	2162713.23
1821	451661.11	2162858.1
1822	451683.4	2162405.48
1823	451664.35	2162393.37
1824	451298.57	2162570.79
1825	451274.03	2162582.29
1826	451270.01	2162580.02
1827	451229.34	2162508.1
1828	451060.01	2162100.02
1829	451023.06	2162025.84
1830	450964.25	2161984.92
1831	450865.24	2161833.28
1832	450929.33	2161827.63
1833	451255.46	2161718.45
1834	451466.54	2161592.54
1835	451691.47	2161544.53
1836	452188.72	2161551.66

1837	452714.97	2161605.78
1838	452782.14	2161533.25
1839	452748.82	2161433.76
1840	452726.67	2161364.85
1841	452742.77	2161277.51
1842	452943.37	2161189.86
1843	453059.51	2161338.39
1844	453159.43	2161259.39
1845	453274.97	2161188.57
1846	453368.28	2161133.12
1847	453348.83	2161072.29
1848	453335.46	2161022.21
1849	453243.51	2160665.71
1850	453217.35	2160530.92
1851	453176.01	2160296.69
1852	453122.15	2159996.63
1853	453104.11	2159901.78
1854	453050.54	2159625.13
1855	453021.23	2159461.98
1856	453009.18	2159394.03
1857	452951.95	2159133.49
1858	452881.05	2158714.47
1859	452854.72	2158525.63
1860	452819.52	2158333.47
1861	452813.05	2158300.67
1862	452758.89	2157988.46
1863	452699.67	2157653.31
1864	452625.56	2157629.85
1865	452550.02	2157604.7
1866	452558.03	2157670.1
1867	452483.75	2157680.16
1868	452493.31	2157741.89
1869	452511.54	2157834.34
1870	452533.97	2157950.66
1871	452587.82	2158222.86
1872	452470.4	2158259.13
1873	452249.97	2158328.2
1874	452169.79	2158353.87
1875	452141.74	2158279.02
1876	452055.79	2158277.73
1877	452048.14	2158402.29
1878	452040.75	2158420.06
1879	452065.6	2158537.39
1880	451915.09	2158561.74

1881	451917.03	2158577.1
1882	451892.33	2158579.82
1883	451871.01	2158579.15
1884	451868.49	2158677.81
1885	451665.75	2158606.04
1886	451504.52	2158545.04
1887	451457.87	2158527.91
1888	451436.85	2158540.21
1889	451410.12	2158554.76
1890	451369.26	2158555.3
1891	451367.37	2158545.49
1892	451303.38	2158544.95
1893	451287.9	2158534.33
1894	451265.69	2158510.6
1895	451246.06	2158487.26
1896	451227.7	2158466.47
1897	451208.49	2158454.33
1898	451242.14	2158374.31
1899	451272.1	2158304.25
1900	451315.28	2158192.61
1901	451340.56	2158136.32
1902	451352.68	2158109.33
1903	451362.24	2158088.07
1904	451400.94	2158102.74
1905	451401.4	2158124.19
1906	451401.97	2158148.82
1907	451386.45	2158182.47
1908	451435.58	2158165.04
1909	451505.19	2158139.36
1910	451498.65	2158120.46
1911	451536.46	2158107.39
1912	451510.9	2158045.58
1913	451502.29	2158048.58
1914	451480.67	2157977.76
1915	451494.79	2157945.46
1916	451505.16	2157947.09
1917	451514.22	2157952.67
1918	451524.25	2157953.05
1919	451540.36	2157939.98
1920	451522.08	2157917.47
1921	451579.28	2157858.66
1922	451582.47	2157862.5
1923	451644.12	2157802.41
1924	451750.15	2157692.5

1925	451720.4	2157626.42
1926	451690.66	2157560.34
1927	451679.19	2157454.31
1928	451667.73	2157348.28
1929	451661.47	2157345.59
1930	451654.99	2157343.04
1931	451657.88	2157323.25
1932	451659.64	2157318.94
1933	451653.02	2157305.69
1934	451647.81	2157297.49
1935	451625.7	2157311.53
1936	451582.62	2157243.62
1937	451542.25	2157263.18
1938	451488.23	2157178.66
1939	451488.46	2157176.18
1940	451513.52	2157158.87
1941	451407.66	2156996.39
1942	451393.63	2156973.64
1943	451379.88	2156955.17
1944	451369.76	2156940.19
1945	451341.39	2156890.1
1946	451332.97	2156882.42
1947	451295.58	2156889.02
1948	451269	2156893.7
1949	451275.87	2156852.43
1950	451238	2156842.02
1951	450469.33	2156690.97
1952	450468.43	2156757.06
1953	450387.9	2157724.35
1954	450369.66	2157957.65
1955	450351.96	2158186.84
1956	450287.14	2158203.48
1957	450256.72	2158215.51
1958	450221.73	2158213.67
1959	450220.96	2158220.46
1960	450144.58	2158225.67
1961	450084.19	2158250.27
1962	449756.99	2158375.8
1963	449655.73	2158195.32
1964	449591.27	2158081.59
1965	449483.94	2157936.51
1966	449351.94	2157723.79
1967	449276.23	2157603.84
1968	449265.77	2157514.66

1969	449226.22	2157314.05
1970	449186.65	2157113.37
1971	449099.18	2156957.33
1972	449096.52	2156939.41
1973	449088.23	2156914.58
1974	449079.93	2156889.76
1975	449062.09	2156843.6
1976	449056.68	2156829.62
1977	449051.06	2156815.12
1978	448992.31	2156698.09
1979	448959.68	2156654.79
1980	448921.06	2156620.23
1981	448846.41	2156566.94
1982	448778.9	2156522.6
1983	448752.02	2156506.67
1984	448738.42	2156498.61
1985	448725.34	2156490.4
1986	448698.49	2156473.53
1987	448685.39	2156465.3
1988	448666.32	2156451.26
1989	448626.69	2156429.09
1990	448623	2156434.33
1991	448585.82	2156419.29
1992	448564.06	2156390.47
1993	448544.66	2156339.96
1994	448601.62	2156346.35
1995	448698.15	2156362.25
1996	448791.48	2156378.7
1997	448894.76	2156393.37
1998	448961.12	2156407.8
1999	449209.44	2156454.84
2000	449411.23	2156494.43
2001	449704.57	2156545.84
2002	449702.77	2156511.71
2003	449638.38	2155907.86
2004	449595.73	2155906.95
2005	449573.01	2155664.64
2006	449611.84	2155661.18
2007	449500.99	2154594.69
2008	449441.78	2154030.77
2009	449397.36	2153630.11
2010	449381.47	2153528.33
2011	449373.45	2153436.89
2012	449358.54	2153282.56

2013	449334.31	2153040.14
2014	449313.88	2152831.58
2015	449295.28	2152692.65
2016	449275.92	2152501.56
2017	449256.53	2152235.3
2018	449235.49	2152107.99
2019	449223.87	2151958.37
2020	449177.65	2151686.83
2021	449120.49	2151284.62
2022	449049.43	2150407.4
2023	449057.59	2150232.39
2024	448866.85	2150250.53
2025	448678.91	2150266.69
2026	448352.7	2150298.62
2027	448370.77	2149754.48
2028	448404.34	2149278.42
2029	448216.94	2149264.1
2030	447500.67	2149212.91
2031	447338.88	2149208.68
2032	447350.27	2149046.62
2033	447364.41	2148784.01
2034	447376.22	2148578.97
2035	447376.19	2148505.23
2036	447404.37	2148170.27
2037	447417.39	2147951.37
2038	447291.94	2147878.05
2039	447187.62	2147770.83
2040	447188.49	2147595.76
2041	447180.28	2147487.91
2042	447196.37	2147324.22
2043	447241.13	2147117.71
2044	447224.48	2146975.44
2045	447216.08	2146855.9
2046	447181.33	2146666.88
2047	447175.97	2146139.47
2048	447135.96	2145904.88
2049	447001.87	2145689.76
2050	446851.66	2145458.48
2051	446727.05	2145266.61
2052	446646.64	2145196.16
2053	446444.55	2145107
2054	446329.33	2145060.43
2055	446192.54	2145005.15
2056	446064.9	2144962.71

2057	445946.91	2144958.98
2058	445590.1	2144974.3
2059	445449.65	2144983.77
2060	445344.49	2144975.61
2061	445227.01	2144983.92
2062	444817.94	2145111.85
2063	444645.48	2145095.21
2064	444640.71	2144847.99
2065	444543.03	2144637.49
2066	444075.49	2144163.76
2067	443906.99	2143993.03
2068	443286.92	2143385.12
2069	443004.98	2143098.53
2070	442962.28	2143105.26
2071	442791.85	2142928.41
2072	442962.06	2142605.89
2073	442964.87	2142564.8
2074	442995.08	2142366.39
2075	442933.03	2142284.38
2076	442780.5	2142138.34
2077	442766.11	2142117.8
2078	442477.93	2141795.13
2079	442479.66	2141693.29
2080	442475.67	2141412.18
2081	442560.63	2141198.63
2082	442735.43	2141091.82
2083	442825.42	2141055.87
2084	442890.54	2141027.09
2085	442873.85	2140896.89
2086	442884.7	2140792.78
2087	442822.08	2140700.09
2088	442742.56	2140577.31
2089	442607.77	2140477.72
2090	442464.81	2140392.38
2091	442336.81	2140160.42
2092	442183.91	2140034.22
2093	442071.5	2139941.44
2094	442036.15	2139805.62
2095	442061.44	2139594.12
2096	442177.31	2139503.66
2097	442371.07	2139454.68
2098	442550.84	2139339.05
2099	442210.83	2138996.04
2100	442045.87	2138839.68

2101	441937.34	2138740.37
2102	441860.65	2138679.19
2103	441862.36	2138552.7
2104	441867.45	2138434.83
2105	441859.8	2138206.41
2106	441860.83	2138007.94
2107	441937.04	2137587.77
2108	441857.58	2137288.64
2109	441765.06	2136984.24
2110	441604.88	2136971.56
2111	440610.39	2136884.75
2112	440655.07	2136758.03
2113	440713.63	2136512.07
2114	440750.36	2136384.22
2115	440822.63	2136270.86
2116	440922.67	2136104.73
2117	441202.28	2135812.26
2118	441222.22	2135641.69
2119	441426.57	2135483.05
2120	441688.07	2135288.34
2121	441803.88	2135260.6
2122	441895.46	2135200.65
2123	442058.29	2134993.27
2124	442282.1	2134708.24
2125	442280.42	2134602.6
2126	442259.38	2134548.22
2127	442264.95	2134481.53
2128	442249.4	2134438.91
2129	442226.95	2134421.56
2130	442216.27	2134400.29
2131	442190.65	2134377.7
2132	442184.34	2134334.11
2133	442205.07	2134299.38
2134	442203.76	2134263.67
2135	442202.96	2134241.68
2136	442205.52	2134238.84
2137	442217.34	2134225.7
2138	442216.52	2134213.05
2139	442220.13	2134200.58
2140	442232.53	2134189.86
2141	442239.71	2134173.8
2142	442255.37	2134174.48
2143	442267.46	2134170.91
2144	442269.26	2134145.07

2145	442296.02	2134071.12
2146	442298.98	2134038.45
2147	442295.12	2134000.5
2148	442284.61	2133969.65
2149	442277.79	2133916.22
2150	442256.69	2133860.05
2151	442253.13	2133778.15
2152	442246.89	2133747.41
2153	442221.16	2133656.25
2154	442172.26	2133595.81
2155	442084.97	2133524.16
2156	442069.32	2133491.76
2157	442051.08	2133432.3
2158	442083.37	2133354.29
2159	442059.02	2133364.25
2160	442033.82	2133375.36
2161	442002.4	2133369.57
2162	441936.22	2133360.91
2163	441901.26	2133348.29
2164	441870.99	2133334.95
2165	441853.2	2133338.57
2166	441837.35	2133346.18
2167	441828.66	2133367.58
2168	441743.26	2133404.81
2169	441665.85	2133364.1
2170	441499.33	2133287.06
2171	441421.54	2133250.9
2172	441354.75	2133225.02
2173	441313.43	2133240.29
2174	441296.31	2133243.18
2175	441277.98	2133234.51
2176	441270.55	2133208.81
2177	441259.26	2133199.35
2178	441231.89	2133202.21
2179	441210.2	2133192.74
2180	441182.66	2133123.8
2181	441173.69	2133110.86
2182	441153.77	2133126.41
2183	441086.05	2133107.08
2184	441001.46	2133086.25
2185	440965.09	2133089.93
2186	440953.8	2133082.88
2187	440940.98	2133045.35
2188	440932.68	2133037.44

2189	440894.4	2133029.55
2190	440876.95	2133018.3
2191	440858.52	2133015.94
2192	440833.33	2133021.51
2193	440808.08	2133024.51
2194	440788.1	2133018.4
2195	440765.83	2133014.81
2196	440756.09	2133004.87
2197	440761.1	2132977.41
2198	440756.75	2132956.55
2199	440743.49	2132951.92
2200	440721.26	2132975.36
2201	440774.95	2132835.59
2202	440823.71	2132698.3
2203	440887.67	2132592.65
2204	441089.11	2132626.8
2205	441204.46	2132670.03
2206	441398.07	2132783.46
2207	441545.36	2132847.81
2208	441695.98	2132552.43
2209	441743.63	2132490.74
2210	442066.43	2132740.04
2211	442129.87	2132858.42
2212	442205.4	2132752.53
2213	442396.79	2132759.45
2214	442481.01	2132825.33
2215	442545.9	2132744.4
2216	442576.07	2132677.83
2217	442620.51	2132565.15
2218	442617.8	2132391.07
2219	442478.75	2132262.27
2220	442553.59	2132140.67
2221	442525.56	2132047.36
2222	442413.6	2131954.52
2223	442379.97	2131691.11
2224	442310.65	2131495.74
2225	442152.55	2131495.04
2226	442196.38	2131408.93
2227	442351.07	2131105.06
2228	442423.36	2130935.94
2229	442597.38	2130713.56
2230	442703.46	2130484.85
2231	442872.68	2130515.36
2232	442899.37	2130221.47

2233	442850.48	2130153.18
2234	442772.5	2130079.21
2235	442533.68	2129828.07
2236	442483.85	2129671.06
2237	442434.11	2129488.14
2238	442537.69	2129431.56
2239	442498.61	2129423.44
2240	442212.38	2129421.59
2241	441797.4	2129418.9
2242	441457.32	2129411.11
2243	441113.33	2129403.23
2244	440520.14	2129084.59
2245	440384.78	2129320.23
2246	440272.6	2129496.67
2247	440159.31	2129669.47
2248	439813.13	2129550.47
2249	439749.34	2129270.67
2250	439701.75	2129069.24
2251	439720.72	2128841.87
2252	439734.4	2128659.64
2253	439995.67	2128395.34
2254	440059.35	2128334.82
2255	440134.08	2128270.86
2256	440295.66	2128249.53
2257	440498.18	2128231.69
2258	440548.22	2128364.31
2259	440639.98	2128385.85
2260	440929.43	2128475.53
2261	440908.12	2128530.81
2262	441186.67	2128476.34
2263	441544.28	2128484.63
2264	441650.43	2128265.98
2265	441684.55	2128035.06
2266	441752.02	2127863.11
2267	441808.87	2127718.23
2268	441893.97	2127587.43
2269	442072.28	2127313.4
2270	442163.67	2127219.11
2271	442304.87	2127073.43
2272	442376.7	2126878.16
2273	442599.77	2126678.24
2274	442638.81	2126643.26
2275	442799.15	2126595.28
2276	442887.95	2126553.07

2277	443036.49	2126229.66
2278	443159.8	2126083.55
2279	443574.7	2125662.25
2280	444136.46	2125102.59
2281	443745.84	2124583.62
2282	443354.58	2124016.18
2283	443005.04	2123517.41
2284	442614.42	2122939.43
2285	442480.06	2122745.34
2286	442270.61	2122430.32
2287	442119.93	2122184.06
2288	441943.86	2122347.12
2289	441653.72	2122273.18
2290	441260.62	2122287.98
2291	441276.9	2122194.77
2292	441292.11	2122050.72
2293	441298.66	2121990.01
2294	441504.28	2121882.55
2295	441615.32	2121890.32
2296	441743.25	2121794.89
2297	441652.63	2121593.3
2298	441728.22	2121530.6
2299	441864.23	2121438.16
2300	441670.35	2121231.43
2301	441650.63	2121123
2302	441764.68	2121095.87
2303	442034.79	2121039.84
2304	442150.94	2121007.93
2305	442323.32	2120960.32
2306	442407.57	2120935.35
2307	442452.53	2120944.94
2308	442502.32	2120939.77
2309	442550.79	2120942.2
2310	442614.09	2120945.6
2311	442668.27	2120948.6
2312	442695.04	2120938.12
2313	442732.47	2120931.5
2314	442774.75	2120914.95
2315	442830.55	2120913.76
2316	442803.34	2120854.22
2317	442777.65	2120757.61
2318	442759.24	2120700.13
2319	442702.33	2120451.63
2320	442650.24	2120304.33

2321	442812.21	2120248.24
2322	443074.58	2120160.27
2323	443146.08	2120097.57
2324	443227.71	2120052.86
2325	443304.79	2120016.02
2326	443352.83	2120101.59
2327	443400.23	2120217.24
2328	443438.37	2120312.37
2329	443524.94	2120308.66
2330	443574.42	2120211.92
2331	443808.8	2120246.22
2332	443809.38	2120147.8
2333	443791.3	2120082.46
2334	443877.38	2120068.96
2335	443977.5	2120055.06
2336	444068.23	2119709.52
2337	444134.33	2119474.52
2338	444161.83	2119296.15
2339	444176.62	2119103.8
2340	444260.87	2118883.18
2341	444162.33	2118804.95
2342	444077.97	2118732.36
2343	444179.15	2118467.31
2344	444238.91	2118479.79
2345	444309.1	2118410.63
2346	444323.79	2118351.47
2347	444444.87	2118300.15
2348	444509.69	2118179.66
2349	444422.61	2118030.9
2350	444401.33	2117930.08
2351	444329.07	2117843.21
2352	444272.34	2117705.7
2353	444375.94	2117678.4
2354	444416.07	2117765
2355	444497.66	2117685.94
2356	444605.13	2117582.41
2357	444597.8	2117519.13
2358	444727.2	2117471.88
2359	444808.16	2117532.06
2360	444849.19	2117480.12
2361	445148.34	2117531.79
2362	445229.85	2117643.7
2363	445316.44	2117774.99
2364	445381.39	2117872.39

2365	445493.19	2117902.41
2366	445459.25	2118088.42
2367	445631.96	2118101.45
2368	445740.32	2118115.89
2369	445830.14	2118122.62
2370	445942.03	2118127.23
2371	445956.93	2118147.2
2372	446009.19	2118207.96
2373	445987.14	2118265.42
2374	445996.64	2118346.21
2375	446028.39	2118387.42
2376	446090.36	2118421.87
2377	446099.41	2118564.79
2378	446123.06	2118646.13
2379	446233.66	2118640.03
2380	446381.35	2118573.41
2381	446396.43	2118539.23
2382	446661.26	2118419.3
2383	446808.08	2118353.53
2384	446954.89	2118287.77
2385	446949.58	2118275.91
2386	447198.15	2118163.07
2387	447455.68	2118046.22
2388	447498.38	2118145.66
2389	447622.46	2118165.03
2390	447683.76	2118227.53
2391	447825.39	2118447.72
2392	447884.88	2118551.1
2393	447912.65	2118594.8
2394	447892.14	2118603.61
2395	448008.48	2118843.96
2396	448088.65	2118997.02
2397	448200.4	2119167.8
2398	448313.62	2119288.81
2399	448629.4	2119528.72
2400	448913.09	2119736.29
2401	449162.52	2119917.17
2402	449411.94	2120087.95
2403	449564.97	2120189.23
2404	449539.29	2120249.08
2405	449509.98	2120253.65
2406	449525.15	2120441.33
2407	449529.94	2120621.09
2408	449546.67	2120831.62

2409	449551.85	2120916.33
2410	449623.34	2121805.11
2411	449642.16	2121952.6
2412	449676.07	2122050.75
2413	449652.66	2122100.19
2414	449655.99	2122152.85
2415	449668.68	2122289.25
2416	449668.8	2122416.84
2417	449684.81	2122691.44
2418	449687.58	2122859.03
2419	449694.35	2122998.14
2420	449685.64	2123093.8
2421	449733.18	2123098.77
2422	449764.9	2123363.06
2423	449769.35	2123411.94
2424	449776.48	2123495.42
2425	449779.53	2123572.81
2426	449793.17	2123764.53
2427	449802.91	2123853.68
2428	449807.83	2123932.8
2429	449928.46	2123931.9
2430	450193.36	2123949.84
2431	450196.96	2123988.85
2432	450186.06	2123987.72
2433	450177.21	2124016.12
2434	450197.26	2124020.01
2435	450196.01	2124099.86
2436	450190.83	2124099.57
2437	450189.52	2124123.51
2438	450185.98	2124217.28
2439	450178.96	2124240.11
2440	450181.89	2124282.34
2441	450183.2	2124333.54
2442	450193.57	2124331.49
2443	450202.38	2124377.78
2444	450078.42	2124394.94
2445	450001.32	2124417.67
2446	450106.75	2124582.11
2447	449893.93	2124649.96
2448	449919.83	2124794.22
2449	449909.6	2124856.82
2450	449974.04	2124977.23
2451	450014.17	2125028.83
2452	450054.29	2125080.43

2453	450048.97	2125127.25
2454	450043.66	2125174.07
2455	450114.17	2125251.92
2456	450185.2	2125330.54
2457	450285.74	2125262.46
2458	450579.98	2125078.44
2459	450780.79	2125265.46
2460	450960.34	2125428.94
2461	451179.17	2125653.7
2462	451219.64	2125683.27
2463	451232.67	2125676.49
2464	451238.46	2125682.34
2465	451258.52	2125669.18
2466	451278.13	2125689.78
2467	451416.37	2125802.71
2468	451556.21	2125999.27
2469	451717.5	2125862.47
2470	451899.37	2126162.5
2471	451869.11	2126272.5
2472	451808.72	2126274.53
2473	451763.7	2126396.93
2474	451832.37	2126448.28
2475	451874.82	2126474.93
2476	451955.18	2126526.19
2477	451982.72	2126538.74
2478	452121.86	2126607.65
2479	452072.15	2126700.87
2480	452020.7	2126819.5
2481	451991.48	2126904.64
2482	451969.78	2126992.65
2483	451963.6	2127129.87
2484	451960.07	2127205.23
2485	451975.79	2127208.35
2486	452068.43	2127239.42
2487	452142.86	2127264.67
2488	452154.16	2127269.79
2489	452211.52	2127292.66
2490	452249.3	2127302.29
2491	452321.92	2127311.47
2492	452397.48	2127330.58
2493	452482.37	2127357.07
2494	452555.03	2127376.54
2495	452638.5	2127404.45
2496	452714.93	2127430.73

2497	452835.17	2127474.33
2498	452860.31	2127485.56
2499	452943.97	2127531.33
2500	453000.68	2127560.29
2501	453080.31	2127606.71
2502	453102.09	2127623.53
2503	453140.57	2127660.03
2504	453152.51	2127633.55
2505	453188.33	2127657.61
2506	453252.25	2127701.16
2507	453291.39	2127740.64
2508	453221.61	2127835.55
2509	453263.5	2127865.76
2510	453288.84	2127883.61
2511	453256.88	2127957.03
2512	453303.26	2127988.39
2513	453266.81	2128061.61
2514	453256.92	2128080.4
2515	453238.72	2128106.2
2516	453218.02	2128095.48
2517	453176.24	2128089.59
2518	453146.18	2128074.67
2519	453063.84	2128013.06
2520	453047.9	2128009.78
2521	453061.7	2128047.4
2522	453126.79	2128099.23
2523	453149.75	2128125.69
2524	453164.05	2128149.46
2525	453163.9	2128191.56
2526	453171.18	2128206.89
2527	453204.4	2128230.26
2528	453229.69	2128271.2
2529	453243.71	2128277.01
2530	453257.64	2128300.43
2531	453241.31	2128332.53
2532	453206.77	2128345.93
2533	453191.99	2128408.3
2534	453151.77	2128435.25
2535	453131.67	2128542.85
2536	453074.62	2128510.62
2537	452936.2	2128466.78
2538	452856.45	2128438.26
2539	452832.19	2128426.23
2540	452756.82	2128405.92

2541	452710.77	2128539.83
2542	452682.56	2128629.34
2543	452667.62	2128659.98
2544	452576.73	2128620.22
2545	452556.01	2128619.14
2546	452276.05	2128776.47
2547	452262.85	2128826.58
2548	452258.9	2128839.83
2549	452256.32	2128852.5
2550	452248.29	2128880.39
2551	452243.27	2128906.52
2552	452240.16	2128952.39
2553	452240.53	2128980.91
2554	452243.08	2128996.39
2555	452245.84	2129003.18
2556	452246.03	2129015.11
2557	452244.17	2129045.61
2558	452243.08	2129057.62
2559	452245.21	2129079.46
2560	452240.81	2129109.66
2561	452229.2	2129153.31
2562	452222.99	2129173.06
2563	452219.16	2129196.79
2564	452219.41	2129216.41
2565	452224.14	2129233.52
2566	452225.6	2129257.29
2567	452215.12	2129342.07
2568	452202.8	2129432.89
2569	452184.98	2129625.51
2570	452182.54	2129679.76
2571	452216.12	2129654.74
2572	452788.61	2129197.35
2573	453206.8	2128880.96
2574	453226.28	2129073.54
2575	453253.8	2129240.44
2576	453316.64	2129556.57
2577	453398.04	2129885.32
2578	453461.58	2130069.24
2579	453546.82	2130225.24
2580	453555.13	2130235.64
2581	453567.6	2130263.71
2582	453741.28	2130487.73
2583	453899.06	2130735.64
2584	454094.78	2130958.64

2585	454383.57	2131299.63
2586	454536.39	2131373.56
2587	454700.98	2131340.01
2588	454818.59	2131116.67
2589	455000.04	2130785.85
2590	455011.84	2130591.04
2591	455107.64	2130290.44
2592	455213.46	2130209.85
2593	455416.71	2130038.59
2594	455519.22	2129769.9
2595	455764.45	2129602.01
2596	456314.3	2129202.81
2597	456537.18	2129203.38
2598	456707.76	2129399.04
2599	456861.39	2129522.72
2600	457025.34	2129575.17
2601	457200.11	2129641.54
2602	457271.25	2129666.35
2603	457364.39	2129748.86
2604	457386.09	2129736.24
2605	457393.65	2129724.57
2606	457394.78	2129718.26
2607	457385.48	2129706.73
2608	457384.61	2129701.51
2609	457397.6	2129691.25
2610	457416.71	2129684.39
2611	457429.31	2129686.98
2612	457437.23	2129681.36
2613	457443.03	2129667.02
2614	457451.93	2129660.94
2615	457462.91	2129631.5
2616	457477.74	2129600.3
2617	457492.68	2129592.17
2618	457515.77	2129594.89
2619	457533.28	2129600.92
2620	457550.71	2129614.33
2621	457570.31	2129612.06
2622	457577.42	2129598.47
2623	457577.23	2129568.17
2624	457598.11	2129555.28
2625	457628.76	2129556.06
2626	457651.3	2129565.3
2627	457667.97	2129561.69
2628	457710.44	2129564.79

2629	457743.28	2129537.98
2630	457772.26	2129549.74
2631	457822.66	2129548.3
2632	457885.26	2129547.72
2633	457886.17	2129566.58
2634	457902.65	2129568.44
2635	457953.07	2129612.91
2636	458008.91	2129633.47
2637	458035.39	2129609.12
2638	458067.21	2129663.26
2639	458090.71	2129703.85
2640	458134.91	2129758.9
2641	458194.03	2129731.4
2642	458226	2129793.8
2643	458268.54	2129770.95
2644	458323.43	2129933.24
2645	459004.36	2129669.21
2646	459332.87	2129320.54
2647	459628.42	2129274.53
2648	460039.58	2129651.5
2649	460228.32	2130176.25
2650	460417.06	2130700.99
2651	460469.84	2130784.27
2652	460522.61	2130867.56
2653	460716.77	2130612.89
2654	461125.71	2130442.62
2655	461486.66	2130622.51
2656	461615.61	2130409.66
2657	461869.89	2130170.31
2658	461932.66	2130082.12
2659	462198.63	2129687.97
2660	462358.67	2129578.26
2661	462716.22	2129277.98
2662	462751.93	2129273.58
2663	462869.86	2129259.04
2664	462991.24	2129468.92
2665	462998.7	2129506.25
2666	463120.69	2129580.5
2667	463197.6	2129731.05
2668	463161.85	2129422.75
2669	463355.01	2129121.76
2670	463467.7	2129027.21
2671	463534.44	2128972
2672	463577.48	2128969.82

2673	463634.76	2128961.84
2674	463743.96	2128937.26
2675	463870.54	2128861.66
2676	463978.8	2128840.46
2677	464083.42	2128818.71
2678	464203.52	2128790.71
2679	464200.47	2128938.63
2680	464215.48	2129026.23
2681	464191.9	2129188.33
2682	464300.76	2129130.95
2683	464469.2	2129012.89
2684	464654.29	2128887.72
2685	464736.84	2128766.85
2686	464745.78	2128724.9
2687	464887.05	2128523.48
2688	464928.27	2128352.39
2689	464880.48	2128210.26
2690	464907.67	2127589.35
2691	465113.1	2127120.39
2692	465140.81	2127045.01
2693	465280.42	2127092.65
2694	465337.31	2127119.99
2695	465371.45	2127165.97
2696	465461.96	2127237.15
2697	465566.32	2127323.4
2698	465667.24	2127355.4
2699	465773.46	2127541.92
2700	465850.09	2127667.4
2701	465947.51	2127758.06
2702	466076.1	2127876.21
2703	466089.92	2127940.39
2704	466264.65	2127992.17
2705	466255.68	2128071.96
2706	466355.62	2128062.44
2707	466586.37	2128097.28
2708	466661.72	2128081.18
2709	466792.02	2128072.98
2710	466891.76	2128132.57
2711	466973.5	2128224.57
2712	467059.5	2128474.34
2713	467117.34	2128479.6
2714	467188.52	2128560.08
2715	467219.14	2128619.46
2716	467336.05	2128734.78

2717	467854.55	2128675.9
2718	468039.86	2128629.98
2719	468278.67	2128619.75
2720	468513.52	2128745.25
2721	468463.46	2128974.25
2722	468643.47	2128917.23
2723	468722.01	2128882.64
2724	468888.78	2128769.78
2725	469055.55	2128656.91
2726	469151.83	2128417.63
2727	469248.11	2128178.34
2728	469392.52	2128273.89
2729	469645.73	2128319.4
2730	469898.93	2128364.92
2731	470051.38	2128299.45
2732	470203.83	2128233.99
2733	470333.68	2128359.61
2734	470381.05	2128407.68
2735	470405.19	2128836.74
2736	470750.97	2128909.67
2737	470979.28	2128716.27
2738	471457.65	2128213.14
2739	471528.12	2128116.1
2740	471578.19	2128032.97
2741	471936.42	2128073.99
2742	472041.35	2128016.16
2743	472190.01	2127388.47
2744	472318.84	2127416.31
2745	472416.58	2127680.5
2746	472508.84	2127736.91
2747	472659.35	2127731.07
2748	473012.45	2127773.41
2749	473032.36	2128056.95
2750	473008.31	2128083.25
2751	472999.04	2128106.05
2752	472982.81	2128156.41
2753	472984.92	2128320.72
2754	473011.26	2128415.12
2755	473027.35	2128436.38
2756	473020.46	2128436.23
2757	473106.22	2128624.09
2758	473500.01	2128917.62
2759	473762.64	2128975.86
2760	473825.76	2129226.89

2761	473849.18	2129321.14
2762	473875.97	2129384.38
2763	473775.79	2129581.2
2764	473703.4	2129747.9
2765	473224.23	2130482.81
2766	473112.64	2130720.27
2767	473100.49	2130746.13
2768	472888.08	2130941.69
2769	472860.9	2131057.85
2770	472835.23	2131207.89
2771	472833.6	2131397.88
2772	472858.9	2131746.67
2773	472942.81	2131922.01
2774	473226.67	2132021.07
2775	473606.52	2132079.56
2776	473900.65	2131709.66
2777	474170.17	2131853.13
2778	474214.19	2131945.37
2779	474640.63	2132389.34
2780	474629.49	2132839.27
2781	474632.3	2133316.43
2782	474620.56	2133613.35
2783	474706.32	2133715.01
2784	474735.5	2133758.22
2785	474867.25	2133949.34
2786	475357.07	2134046.02
2787	475444.74	2133889.35
2788	475617.32	2133903.31
2789	475817.89	2134189.3
2790	475944.88	2134354.86
2791	475984.51	2134463.21
2792	476044.48	2134511.55
2793	476083.03	2134530.39
2794	476100.48	2134522.33
2795	476111.25	2134506.29
2796	476125.07	2134498.78
2797	476143.27	2134505.79
2798	476168.38	2134508.8
2799	476184.89	2134523.33
2800	476219.96	2134526.33
2801	476255.03	2134515.49
2802	476282.7	2134493.27
2803	476322.01	2134493.07
2804	476346.7	2134505.79

2805	476383.99	2134515.56
2806	476422.59	2134526.08
2807	476455.16	2134536.6
2808	476479.46	2134537.86
2809	476506.26	2134547.12
2810	476529.67	2134554.98
2811	476607.66	2134540.06
2812	476590.97	2134840.98
2813	476626.87	2135247.74
2814	476623.51	2135398.29
2815	476599.75	2135478.54
2816	476944.41	2135431.48
2817	477303.59	2135417.33
2818	477577.06	2135513.94
2819	477694.85	2135551.77
2820	477750.46	2135579.95
2821	477596.51	2135796.02
2822	477761.64	2135916.44
2823	477610.44	2135977.24
2824	477601.48	2136112.31
2825	477617.08	2136337.12
2826	477673.37	2136399.46
2827	477691.71	2136410.73
2828	477802.64	2136533.14
2829	477965.47	2136413.99
2830	478137.51	2136296.01
2831	478227.69	2136025.12
2832	478262.88	2135928.99
2833	478515.58	2135788.25
2834	478668.19	2135841.42
2835	469931.98	2147366.41
2836	469911.23	2147404.2
2837	469845.67	2147523.58
2838	469769.23	2147628.97
2839	469716.33	2147714.09
2840	469715.61	2147768.26
2841	469702.81	2147813.09
2842	469675.94	2147828.46
2843	469676.71	2147865.01
2844	469653.8	2147914.68
2845	469636.7	2147950.17
2846	469522.13	2147894.97
2847	469515.55	2147916.45
2848	469463.55	2148367

2849	469416.49	2148423.91
2850	469385.04	2148443.73
2851	469315.58	2148488.77
2852	469237.69	2148409.46
2853	469211.73	2148362.48
2854	469149.9	2148320.75
2855	469064.88	2148232.7
2856	469011.08	2148185.02
2857	468983.78	2148123.02
2858	468984.43	2148115.83
2859	468982.43	2148098.46
2860	468978.81	2148090.54
2861	468978.85	2148085.19
2862	468976.12	2148067.36
2863	468973.18	2148049.95
2864	468968.28	2148034.78
2865	468964.31	2148013.19
2866	468959.58	2147990.35
2867	468908.86	2147976.04
2868	468892.72	2147973.49
2869	468836.43	2147959.82
2870	468806	2147967.68
2871	468789.76	2147973.3
2872	468780.62	2147990.71
2873	468754.76	2148014.5
2874	468698.17	2148044.41
2875	468669.75	2148058.5
2876	468665.82	2148067.68
2877	468658.61	2148093.12
2878	468641.72	2148105.98
2879	468620.41	2148120.1
2880	468592.59	2148129.78
2881	468566.78	2148138.91
2882	468529.75	2148145.18
2883	468513.91	2148152.96
2884	468520.93	2148164.71
2885	468547.69	2148199.43
2886	468584.95	2148249.62
2887	468627.76	2148307.53
2888	468638.33	2148324.16
2889	468587.03	2148344.46
2890	468492.69	2148368.27
2891	468403.39	2148390.29
2892	468402.51	2148387.42

2893	468392.04	2148390.82
2894	468385.53	2148392.33
2895	468388.34	2148404.56
2896	468486.58	2148383.57
2897	468489.33	2148390.2
2898	468529.67	2148495.67
2899	468534.36	2148530.18
2900	468518.14	2148550.78
2901	468495.23	2148623.29
2902	468487.04	2148666.34
2903	468464.66	2148676.54
2904	468617.78	2149277.74
2905	468666.84	2149447.75
2906	468447.03	2149567.98
2907	468447.57	2149612.48
2908	468495.45	2149710.58
2909	468502	2149724.02
2910	468631.68	2149781.65
2911	468660.38	2149782.67
2912	468733.65	2149785.35
2913	468754.75	2149784.44
2914	468765.8	2149834.83
2915	468804.06	2149999
2916	468948.47	2149947.09
2917	468946.15	2149917.78
2918	468961.97	2149897.54
2919	469090.2	2149967
2920	469581.4	2150209.8
2921	469837.66	2150342.52
2922	469778.85	2150870.6
2923	469768.44	2150990.32
2924	469667.95	2152022.1
2925	469330.8	2152016.15
2926	469303.02	2152027.25
2927	468923.07	2150567.83
2928	468719.77	2150617.92
2929	468671.94	2150608.56
2930	468671.79	2150597.47
2931	468666.93	2150523.36
2932	468664.45	2150485.44
2933	468660.96	2150432.24
2934	468608.72	2150427.64
2935	468579.78	2150412.74
2936	468499.83	2150290.75

2937	468497.5	2150188.72
2938	468518.47	2150156.04
2939	468564.57	2150100.95
2940	468566.33	2150063.07
2941	468554.12	2150023.83
2942	468514.15	2149852.4
2943	468490.84	2149817.92
2944	468427.86	2149757.62
2945	468364.88	2149697.33
2946	468341.88	2149687.77
2947	468311.36	2149679.68
2948	468280.96	2149662.18
2949	468196.94	2149646.34
2950	468138.04	2149664.8
2951	468065.44	2149646.35
2952	468003.42	2149652.27
2953	467958.1	2149693.92
2954	467919.12	2149747.2
2955	467809.1	2149779.62
2956	467705.07	2149786.89
2957	467616.59	2149829
2958	467543	2149849.9
2959	467462.6	2149858.89
2960	467397.47	2149869.74
2961	467357.66	2149880.27
2962	467328.58	2149887.86
2963	467297.44	2149898.52
2964	467277.52	2149904.03
2965	467267.45	2149921.9
2966	467256.43	2149912.83
2967	467214.14	2149941.32
2968	467195.67	2149912.07
2969	467151.05	2149906.56
2970	467152.04	2149994.02
2971	467175.58	2150083.64
2972	467180.75	2150130.18
2973	467174.16	2150279.38
2974	467158.93	2150414.55
2975	467124.38	2150543.04
2976	467028.83	2150870.28
2977	467059.84	2151044.35
2978	467043.16	2151199.85
2979	467111.02	2151531.5
2980	467056.47	2151666.52

2981	466970.63	2151779.47
2982	466901.72	2151808.77
2983	466733.52	2151809.41
2984	466600.62	2151807.87
2985	466588.96	2151955.76
2986	466585.34	2151997.84
2987	466587.36	2152052.59
2988	466603.58	2152107.54
2989	466649.66	2152352.8
2990	466658.66	2152377.67
2991	466678.67	2152464.66
2992	466682.02	2152485.25
2993	466739.4	2152689.2
2994	466756.51	2152713.9
2995	466788.05	2152787.69
2996	466846.86	2152940.43
2997	466854.95	2152978.84
2998	466868.49	2153020.41
2999	466893.12	2153073.59
3000	466905.89	2153107.19
3001	467071.65	2154582.69
3002	467079.16	2154589.28
3003	467183.96	2154617.24
3004	467334.55	2154708.47
3005	467371.51	2154742.06
3006	467432.25	2154862.93
3007	467466.18	2155085.71
3008	467449.54	2155281.2
3009	467366.35	2155520.37
3010	467276.93	2155651.39
3011	467190.29	2155694.02
3012	467100.15	2155711.7
3013	467054.03	2155689.01
3014	466985.77	2155705.46
3015	466767.4	2155834.4
3016	466692.84	2155908.93
3017	466604.17	2155942.5
3018	466449.87	2155971.55
3019	466446.16	2156012.41
3020	466574.99	2156136.07
3021	466814.85	2156421.94
3022	466902.62	2156516.96
3023	466908.99	2156512.15
3024	466930.01	2156496.84

3025	466953.2	2156477.91
3026	466972.77	2156462.34
3027	466992.22	2156446.65
3028	467016.55	2156426.98
3029	467041.16	2156407.45
3030	467065.65	2156387.97
3031	467091.53	2156366.22
3032	467093.68	2156368.98
3033	467117.47	2156350.58
3034	467128.31	2156364.23
3035	467236.22	2156481.87
3036	467324.8	2156578.43
3037	467342.4	2156597.61
3038	467372.99	2156630.96
3039	467381.88	2156640.66
3040	467448.32	2156571.43
3041	467454.38	2156572.55
3042	467489.06	2156611.88
3043	467462.11	2156642.76
3044	467495.72	2156678.92
3045	467459.6	2156715.7
3046	467646	2156891.34
3047	467284.7	2157074.71
3048	467289.31	2157126.3
3049	467487.81	2157207.3
3050	467525.53	2157222.7
3051	467599.08	2157252.71
3052	467780.77	2157290.96
3053	467805.21	2157220.45
3054	467811.32	2157176.44
3055	467810.03	2157133.89
3056	467804.13	2157093.41
3057	467654.14	2156676.05
3058	467648.97	2156640.98
3059	467615	2156577.84
3060	467554.59	2156525.65
3061	467529.04	2156508.54
3062	467497.19	2156487.22
3063	467458.58	2156461.37
3064	467387.25	2156413.61
3065	467352.54	2156449.17
3066	467327.07	2156424.87
3067	467286.07	2156385.75
3068	467245.84	2156351.85

3069	467296.18	2156303.48
3070	467279.1	2156287.54
3071	467260.34	2156269.57
3072	467471.59	2156076.32
3073	467469.69	2156074.38
3074	467518.48	2156026.38
3075	467566.05	2156005.88
3076	467586.88	2155993.64
3077	467628.05	2155972.14
3078	467631.74	2155969.94
3079	467648.33	2155960.04
3080	467644.47	2155953.47
3081	467662.73	2155942.51
3082	467686.73	2155922.77
3083	467692.59	2155940.64
3084	467712.87	2156002.48
3085	467745.15	2156102.32
3086	467751.25	2156121.84
3087	467767.61	2156174.23
3088	467769.63	2156180.71
3089	467772.1	2156190.93
3090	467774.1	2156200.35
3091	467776.71	2156220.93
3092	467777.27	2156232.13
3093	467776.69	2156260.55
3094	467773.65	2156278.99
3095	467768.9	2156298.25
3096	467793.63	2156309.48
3097	467808.36	2156329.39
3098	467793.1	2156344.65
3099	467792.76	2156370.53
3100	467819.84	2156463.09
3101	467898	2156564.04
3102	467992.36	2156482.8
3103	468042.75	2156337.19
3104	468044.03	2156320.82
3105	468001.87	2156253.81
3106	467828.84	2156340.79
3107	467815.38	2156327.42
3108	467801.82	2156308.42
3109	467799.97	2156292.54
3110	467796.82	2156285.22
3111	467800.66	2156261.61
3112	467801.24	2156248.7

3113	467801.26	2156231.83
3114	467800.66	2156219.32
3115	467797.72	2156196.12
3116	467792.88	2156174.75
3117	467786.49	2156154.26
3118	467771.79	2156107.12
3119	467767.96	2156094.85
3120	467735.67	2155994.97
3121	467702.08	2155892.56
3122	467748.3	2155866.58
3123	467742.29	2155854.64
3124	467742.26	2155854.66
3125	467741.73	2155853.7
3126	467730.51	2155833.51
3127	467729.09	2155834.3
3128	467722.47	2155822.05
3129	467710.4	2155826.48
3130	467704.54	2155810.51
3131	467689.21	2155777.9
3132	467740.72	2155755.55
3133	467797.9	2155723.87
3134	467803.6	2155720.71
3135	467846.1	2155690.85
3136	467895.03	2155660.67
3137	468095.25	2155528.08
3138	468005.36	2155391.32
3139	467996.67	2155377.28
3140	467984.52	2155357.67
3141	467971.83	2155337.17
3142	467943.73	2155354.77
3143	467892.91	2155386.6
3144	467855.04	2155410.33
3145	467835.65	2155381.15
3146	467833.49	2155378.52
3147	467830.91	2155375.39
3148	467828.18	2155371.63
3149	467802.57	2155374.32
3150	467811.08	2155391.78
3151	467811.35	2155392.32
3152	467810.6	2155392.67
3153	467781.38	2155401.03
3154	467776.26	2155389.74
3155	467759.35	2155394.98
3156	467761.84	2155402.73

3157	467741.82	2155409.24
3158	467737.11	2155410.77
3159	467722.45	2155418.17
3160	467706.24	2155427.04
3161	467696.62	2155432.31
3162	467701.83	2155449.31
3163	467669.79	2155461.06
3164	467667.15	2155463.56
3165	467665.76	2155437.64
3166	467665.18	2155426.85
3167	467663.97	2155404.21
3168	467658.07	2155294.09
3169	467657.42	2155283.11
3170	467654.08	2155257.86
3171	467648.92	2155230.16
3172	467642.44	2155202.33
3173	467634.3	2155172.75
3174	467602.28	2155073.97
3175	467575.01	2154995.19
3176	467553.21	2154935.38
3177	467544.94	2154912.69
3178	467505.42	2154802.07
3179	467467.16	2154694.74
3180	467451.83	2154655.06
3181	467427.17	2154643.67
3182	467380.64	2154638.78
3183	467335.59	2154655.75
3184	467322.84	2154635.55
3185	467269.06	2154607.54
3186	467251.72	2154597.24
3187	467210.76	2154582.3
3188	467177.42	2154564.31
3189	467126.32	2154544.4
3190	467078.67	2154535.16
3191	467078.49	2154515.93
3192	467067.64	2154415.95
3193	467056.76	2154282.3
3194	467043.72	2154147.55
3195	467021.99	2153995.42
3196	467015.47	2153899.79
3197	467006.77	2153784.6
3198	466999	2153714.19
3199	466989.27	2153631.19
3200	466992.69	2153632.72

3201	467131.21	2153620.35
3202	467201.62	2153612.81
3203	467218.35	2153610.1
3204	467237.7	2153605.84
3205	467299.17	2153587.95
3206	467315.61	2153588.83
3207	467336.3	2153607.19
3208	467339.36	2153603.27
3209	467383.97	2153604.97
3210	467423.89	2153603.27
3211	467445.06	2153596.1
3212	467455.21	2153583.35
3213	467502.17	2153562.34
3214	467514.46	2153552.7
3215	467526.09	2153552.62
3216	467537.4	2153414.49
3217	467542.3	2153382.47
3218	467547.58	2153297.41
3219	467560.53	2153152.12
3220	467583.14	2152874.43
3221	467850.57	2152930.41
3222	467845.48	2152971.05
3223	467818.85	2152998.73
3224	467769.03	2153160.85
3225	467766.88	2153194.43
3226	467776.75	2153225.77
3227	467791.53	2153234.72
3228	468122.34	2153255.95
3229	468152.15	2153258.62
3230	468124.48	2153352.68
3231	468250.5	2153432.95
3232	468269.42	2153392.06
3233	468505.62	2153534.13
3234	468524.97	2153530.36
3235	468552.29	2153523.94
3236	468664.78	2153500.95
3237	468719.85	2153569.4
3238	468775.85	2153507.9
3239	468790.82	2153494.99
3240	468804.94	2153492.11
3241	468843.89	2153518.48
3242	468854.07	2153533.99
3243	468882.23	2153564.38
3244	468903.68	2153589.87

3245	468888.12	2153601.68
3246	468904.1	2153626.96
3247	468950.97	2153678.07
3248	469001.1	2153736.82
3249	469033.72	2153708.56
3250	469051.54	2153735.37
3251	469064.35	2153729.49
3252	469082.71	2153717.35
3253	469129.59	2153750.3
3254	469149.13	2153744.62
3255	469159.6	2153740.41
3256	469190.92	2153727.89
3257	469191.9	2153724.08
3258	469190.95	2153722
3259	469202.33	2153717.31
3260	469143.89	2153591.52
3261	469137.46	2153565.72
3262	469196.26	2153533.22
3263	469235.68	2153517.01
3264	469244.01	2153513.68
3265	469408.56	2153455.53
3266	469522.2	2153446.59
3267	469487.83	2153284.95
3268	469443.51	2153268.84
3269	469428.81	2153177.32
3270	469442.47	2153089.14
3271	469449.1	2153066.85
3272	469428.32	2153060.39
3273	469330.12	2153040.56
3274	469329.59	2153042.43
3275	469253.73	2153026.85
3276	469212.75	2153017.72
3277	469213.54	2153013.34
3278	469190.12	2153008.4
3279	469189.23	2153012.56
3280	469123.87	2152999.95
3281	469020.74	2152980.17
3282	468906.35	2152955.68
3283	468869.3	2152947.9
3284	468787.74	2152930.71
3285	468724.5	2152915.63
3286	468632.62	2152896.61
3287	468560.5	2152875.94
3288	468479.61	2152865.61

3289	468437.04	2152857.25
3290	468437.67	2152853.25
3291	468422.8	2152850.4
3292	468421.98	2152854.45
3293	468357.01	2152841.77
3294	468320.18	2152826.05
3295	468272.86	2152804.57
3296	468195.91	2152761.11
3297	468150.33	2152723.68
3298	468079.18	2152658.74
3299	468035.15	2152615.87
3300	468013.18	2152592.46
3301	468003.34	2152587.94
3302	467966.74	2152552.12
3303	467914.55	2152504.39
3304	467864.5	2152457.06
3305	467765.41	2152361.03
3306	467722.48	2152320.7
3307	467617.91	2152212.16
3308	467616.97	2152206.39
3309	467610.27	2152199.82
3310	467604.16	2152198.46
3311	467573.7	2152168.8
3312	467572.98	2152155.38
3313	467569.96	2152154.47
3314	467572.65	2152084.62
3315	467582.89	2151906.95
3316	467586.94	2151853.81
3317	467589.8	2151788.45
3318	467591.47	2151712.32
3319	467590.03	2151680.58
3320	467576.65	2151603.15
3321	467549.94	2151478.06
3322	467531.47	2151409.81
3323	467521.52	2151363.94
3324	467519.81	2151347.75
3325	467522.53	2151337.9
3326	467530.4	2151326.27
3327	467539.68	2151317.8
3328	467551.51	2151310.73
3329	467568.02	2151304.79
3330	467586.85	2151303.14
3331	467605.96	2151305.49
3332	467676.21	2151319.88

3333	467764.13	2151331.96
3334	467780.67	2151328.8
3335	467791.64	2151319.15
3336	467796.64	2151309.65
3337	467815.68	2151297.97
3338	467820.99	2151283.66
3339	467826.7	2151273.18
3340	467834.57	2151263.88
3341	467846.95	2151255.78
3342	467861.25	2151249.35
3343	467877.92	2151244.35
3344	467903.18	2151239.11
3345	467949.63	2151229.58
3346	467975	2151222.19
3347	467994.36	2151215.46
3348	468005.97	2151210.64
3349	468082.09	2151175.86
3350	468091.74	2151170.74
3351	468096.86	2151165.26
3352	468100.07	2151158.11
3353	468101.5	2151149.18
3354	468100.79	2151139.05
3355	468098.29	2151122.73
3356	468096.98	2151103.55
3357	468096.98	2151081.64
3358	468099.6	2151067.58
3359	468093.17	2150973.24
3360	468082.8	2150972.05
3361	468061.72	2150966.57
3362	468053.02	2150966.45
3363	468042.3	2150968.95
3364	468033.73	2150974.91
3365	468020.62	2150991.11
3366	468005.26	2151004.33
3367	467978.82	2151016.96
3368	467957.97	2151027.92
3369	467947.01	2151035.42
3370	467933.31	2151047.45
3371	467915.33	2151060.32
3372	467891.98	2151070.56
3373	467860.41	2151080.21
3374	467818.96	2151088.9
3375	467787.52	2151092.83
3376	467790.49	2151135.24

3377	467791.88	2151305.81
3378	467786.85	2151315.38
3379	467777.94	2151323.21
3380	467763.97	2151325.88
3381	467677.23	2151313.96
3382	467606.93	2151299.56
3383	467586.96	2151297.11
3384	467566.72	2151298.88
3385	467548.94	2151305.28
3386	467536.09	2151312.96
3387	467525.83	2151322.31
3388	467517.56	2151334.54
3389	467516.44	2151337.42
3390	467513.72	2151347.25
3391	467515.59	2151364.89
3392	467525.64	2151411.23
3393	467544.1	2151479.47
3394	467570.76	2151604.29
3395	467584.06	2151681.23
3396	467585.47	2151712.39
3397	467583.81	2151788.25
3398	467580.95	2151853.45
3399	467576.9	2151906.55
3400	467566.66	2152084.33
3401	467564.03	2152152.67
3402	467549.07	2152148.14
3403	467273.6	2152028.1
3404	467269.8	2152023.93
3405	467240.21	2152027.11
3406	467236.17	2152019.09
3407	467149.43	2151969.76
3408	467131.83	2151963.28
3409	467197.54	2151766.4
3410	467156.77	2151756.5
3411	467112.42	2151782.2
3412	467061.92	2151807.37
3413	466971.38	2151852.49
3414	466961.34	2151838.48
3415	466950.96	2151823.99
3416	466987.26	2151818.22
3417	467065.9	2151752.13
3418	467098.93	2151707.12
3419	467126.24	2151649.89
3420	467154.75	2151526.02

3421	467151.39	2151474.5
3422	467128.21	2151367.43
3423	467119.17	2151331.25
3424	467097.13	2151269.65
3425	467087.47	2151251.61
3426	467077.94	2151220.6
3427	467085.4	2151198.81
3428	467098.06	2151115.05
3429	467098.54	2150967.25
3430	467092.04	2150887.56
3431	467124.54	2150734.67
3432	467175.52	2150576.46
3433	467226.38	2150388.62
3434	467243.62	2150167.89
3435	467208.06	2149980.73
3436	467230.12	2149972.49
3437	467278.17	2149954.53
3438	467340.08	2149907.7
3439	467366.35	2149887.83
3440	467412.35	2149920.66
3441	467363.93	2149936.69
3442	467336.9	2149946.42
3443	467318.31	2149968.27
3444	467355.28	2150013.43
3445	467296.14	2150029.43
3446	467268.66	2150038.64
3447	467271.86	2150047.56
3448	467277.87	2150072.23
3449	467285.87	2150087.44
3450	467288.51	2150096.19
3451	467292.13	2150113.58
3452	467291.72	2150123.72
3453	467289.58	2150132.17
3454	467285.92	2150149.54
3455	467296.14	2150239.9
3456	467289.01	2150316.97
3457	467282.17	2150340.14
3458	467270	2150342.48
3459	467259.27	2150353.37
3460	467242.7	2150402.72
3461	467229.78	2150447.55
3462	467228.8	2150465.89
3463	467237.03	2150464.67
3464	467245.81	2150463.37

3465	467225.92	2150530.75
3466	467265.42	2150610
3467	467269.7	2150608.62
3468	467275.75	2150619.88
3469	467282.56	2150619.33
3470	467283.16	2150621.94
3471	467353.27	2150629.37
3472	467374.28	2150631.6
3473	467380.26	2150644.57
3474	467424.86	2150635.43
3475	467425.2	2150638.31
3476	467429.4	2150677.29
3477	467499.47	2150668.77
3478	467563.63	2150661.07
3479	467564.2	2150667.77
3480	467590.89	2150664.3
3481	467601.94	2150664.54
3482	467710.44	2150642.13
3483	467719.26	2150641.91
3484	467777.82	2150647.39
3485	467797.74	2150646.59
3486	467836.28	2150638.99
3487	467874.28	2150627.3
3488	468030.29	2150604.66
3489	468041.99	2150603.36
3490	468072.01	2150600.59
3491	468079.17	2150599.66
3492	468087.04	2150596.41
3493	468098.08	2150591.34
3494	468117.46	2150566.03
3495	468187.47	2150475.85
3496	468208.64	2150452.14
3497	468238.99	2150473.01
3498	468218.52	2150497.35
3499	468165.65	2150560.2
3500	468196.52	2150563.97
3501	468231.92	2150565.52
3502	468235.42	2150567.99
3503	468260.37	2150585.59
3504	468329.21	2150585.01
3505	468369.11	2150605.57
3506	468425.64	2150604.7
3507	468455.65	2150619.08
3508	468484.48	2150632.9

3509	468518.89	2150632.73
3510	468557.88	2150637.92
3511	468525.62	2150747.91
3512	468503.17	2150835.23
3513	468529.12	2150896.46
3514	468530.8	2150900.42
3515	468553.45	2150953.8
3516	468575.73	2150982.32
3517	468710.52	2151025.84
3518	468723.26	2151035.58
3519	468732.9	2151055.75
3520	468741.59	2151098.18
3521	468761.7	2151146.57
3522	468829.61	2151149.54
3523	468870.14	2151161.03
3524	468918.87	2151167.17
3525	468876.36	2151243.12
3526	468802.97	2151406.32
3527	468762.28	2151489.74
3528	468678.66	2151661.16
3529	468672.2	2151721.4
3530	468662.16	2151978.56
3531	468738.62	2152041.51
3532	468855.17	2152155.24
3533	468912.7	2152210.9
3534	469000.6	2152296.61
3535	469012.07	2152307.8
3536	469101.62	2152395.92
3537	469118.63	2152412.68
3538	469158.35	2152454.64
3539	469211.62	2152524.15
3540	469270.97	2152605.48
3541	469310.7	2152671.06
3542	469314.83	2152694.89
3543	469313.89	2152718.09
3544	469312.29	2152732.91
3545	469314.37	2152735.12
3546	469507.28	2152756.78
3547	469518.15	2152807.59
3548	469515.94	2152812.13
3549	469519.79	2152814.84
3550	469528.43	2152835.83
3551	469540.35	2152882.1
3552	469544.21	2152893.66

3553	469551.71	2152929.22
3554	469551.15	2152933.07
3555	469553.56	2152935.64
3556	469560.77	2152961.06
3557	469571.7	2153008.61
3558	469571.98	2153021.46
3559	469570.41	2153024.89
3560	469573.62	2153034.46
3561	469576.62	2153034.74
3562	469582.48	2153059.59
3563	469586.33	2153069.87
3564	469587.69	2153080.58
3565	469604.47	2153135.01
3566	469609.96	2153147.94
3567	469616.95	2153173.6
3568	469652.2	2153307.19
3569	469658.57	2153330.89
3570	469679.76	2153412.22
3571	469689.49	2153444.6
3572	469713.42	2153535.58
3573	469755.14	2153695.45
3574	469792.73	2153840.26
3575	469851.32	2154063.74
3576	469900.95	2154246.56
3577	469904.33	2154262.26
3578	469905.78	2154267.56
3579	469917.57	2154311.16
3580	469921.01	2154326.49
3581	470081.4	2154955.81
3582	469901.76	2155100.11
3583	469846.62	2155186.66
3584	469605.49	2155112.09
3585	469587.09	2154738.28
3586	469567.47	2154400.87
3587	469658.02	2154382.47
3588	469789.86	2154335.21
3589	469786.18	2154297.29
3590	469792.83	2154292.62
3591	469897.75	2154264.34
3592	469897.22	2154262.41
3593	469895.63	2154256.63
3594	469894.24	2154252.69
3595	469871.07	2154259.17
3596	469836.98	2154269.33

3597	469789.87	2154281.64
3598	469787.6	2154284.55
3599	469772.56	2154288.12
3600	469623.6	2154312.08
3601	469490.41	2154270.99
3602	469471.04	2154264.85
3603	469469.13	2154262.49
3604	469460.27	2154235.35
3605	469455.64	2154231.18
3606	469427.54	2154211.09
3607	469420.19	2154209.83
3608	469340.94	2154233.7
3609	469292.67	2154248.31
3610	469213.75	2154272.11
3611	469201.56	2154276.3
3612	469194	2154279.96
3613	469178.43	2154287.94
3614	469159.41	2154298.97
3615	469142.01	2154309.15
3616	469121.11	2154321.99
3617	469114.54	2154334.34
3618	469103.65	2154357.68
3619	469099.12	2154368.28
3620	469077.36	2154428.04
3621	469057.26	2154473.1
3622	469041.9	2154432.99
3623	468988.71	2154387.88
3624	468972.68	2154370.08
3625	468965.11	2154396.19
3626	468947.8	2154446.3
3627	468924.86	2154513.56
3628	468909.71	2154515.99
3629	468904.79	2154513.47
3630	468895.11	2154534.52
3631	468782.33	2154652.24
3632	468781.09	2154653.81
3633	468741.07	2154704.31
3634	468735.02	2154711.95
3635	468723.23	2154707.76
3636	468696.02	2154826.16
3637	468693.16	2154846.63
3638	468695.19	2154867.14
3639	468711.18	2154881.42
3640	468713.34	2154883.34

3641	468746.73	2154904.97
3642	468842.2	2154953.3
3643	468918.67	2154968.63
3644	468918.51	2154974.63
3645	468917.13	2155026.9
3646	468916.9	2155036.89
3647	468916.78	2155041.64
3648	468916.35	2155058.18
3649	468915.91	2155074.83
3650	468915.53	2155091.61
3651	468914.99	2155110.43
3652	468960.68	2155117.96
3653	469004.79	2155127.04
3654	469130.21	2155155.8
3655	469169.07	2155159.04
3656	469169.97	2155167.31
3657	469170.89	2155175.69
3658	469210.23	2155192.53
3659	469212.26	2155193.4
3660	469230.85	2155199.91
3661	469283.67	2155209.7
3662	469329.4	2155218.18
3663	469339.19	2155211.62
3664	469390.2	2155221.21
3665	469401.86	2155223.39
3666	469341.34	2155241
3667	469282.25	2155233.35
3668	469206.79	2155208.13
3669	469194.84	2155260.84
3670	469192.22	2155272.38
3671	469186.96	2155295.61
3672	469167.33	2155349.26
3673	469151.24	2155392.36
3674	469132.26	2155443.05
3675	469124.1	2155452.79
3676	469114.45	2155463.96
3677	469104.67	2155487.21
3678	469094.31	2155521.66
3679	469090.17	2155535.66
3680	469088.37	2155546.19
3681	469086.75	2155560.55
3682	469086.16	2155570.4
3683	469087.01	2155584.39
3684	469080.31	2155600.73

3685	469088.28	2155608.39
3686	469133.65	2155574.62
3687	469148.85	2155578.44
3688	469193.08	2155604.83
3689	469246.59	2155637.4
3690	469325.18	2155683.18
3691	469391.2	2155719.87
3692	469421.44	2155734.04
3693	469464.56	2155750
3694	469501.41	2155759.86
3695	469528.77	2155765.42
3696	469593.77	2155777.49
3697	469609.7	2155780.4
3698	469724.09	2155483.18
3699	469760.6	2155384.02
3700	469785.11	2155394.02
3701	469811.39	2155404.74
3702	469841.9	2155417.2
3703	469887.17	2155435.67
3704	469932.65	2155472.26
3705	469971.93	2155502.69
3706	470004.07	2155528.84
3707	470019.78	2155542.77
3708	470032.31	2155551.82
3709	470117.25	2155626.56
3710	470040.72	2155755.23
3711	469988.58	2155829.24
3712	469959.12	2155845.77
3713	469944.47	2155869.9
3714	469927.86	2155899.67
3715	469913.85	2155927.05
3716	469910.41	2155933.46
3717	469897.5	2155916.84
3718	469846.02	2155958.28
3719	469835.65	2155945.06
3720	469832.26	2155940.73
3721	469810.96	2155913.59
3722	469822.76	2155904.33
3723	469798.07	2155872.86
3724	469781.55	2155885.82
3725	469765.02	2155898.79
3726	469760.9	2155902.03
3727	469748.5	2155911.75
3728	469731.98	2155924.72

3729	469729.23	2155926.88
3730	469715.47	2155937.69
3731	469698.94	2155950.64
3732	469697.54	2155951.73
3733	469682.42	2155963.6
3734	469665.89	2155976.56
3735	469649.37	2155989.52
3736	469634.22	2156001.4
3737	469632.84	2156002.48
3738	469616.32	2156015.44
3739	469599.8	2156028.4
3740	469583.27	2156041.36
3741	469566.75	2156054.32
3742	469550.23	2156067.28
3743	469533.71	2156080.24
3744	469517.17	2156093.19
3745	469490.43	2156114.19
3746	469461.62	2156136.79
3747	469266	2156118
3748	469161.21	2156158.4
3749	469145.76	2156153
3750	469123.01	2156127.85
3751	469103.47	2156106.51
3752	469083.83	2156085.23
3753	469064.21	2156063.91
3754	469044.61	2156042.56
3755	469025.02	2156021.21
3756	469001.52	2155995.61
3757	468980.54	2155976.56
3758	468848.89	2156146.92
3759	468793.35	2156243.95
3760	468804.03	2156291.3
3761	468840.81	2156314.72
3762	468877.87	2156319.19
3763	468803.38	2156365.7
3764	468769.65	2156388.23
3765	468727.61	2156328.25
3766	468713.71	2156307.37
3767	468640.73	2156204.81
3768	468626.95	2156183.93
3769	468586.17	2156168.25
3770	468572.55	2156160.19
3771	468571.37	2156158.5
3772	468563.96	2156147.89

3773	468558.64	2156151.6
3774	468530.47	2156110.97
3775	468491.98	2156055.05
3776	468458.73	2156007.78
3777	468453.09	2155999.03
3778	468343.3	2156071.9
3779	468363.71	2156105.51
3780	468360.9	2156107.26
3781	468375.87	2156141.01
3782	468383.82	2156180.58
3783	468387.68	2156204.54
3784	468388.14	2156214.86
3785	468382.74	2156234.85
3786	468373.19	2156286.41
3787	468364.62	2156326.76
3788	468359.48	2156402.93
3789	468358.27	2156423.14
3790	468356.94	2156441.7
3791	468406.39	2156451.96
3792	468406.17	2156455.2
3793	468405.11	2156470.75
3794	468409.91	2156480.75
3795	468473.45	2156500.21
3796	468502.14	2156508.9
3797	468540.68	2156518.41
3798	468591.15	2156527.93
3799	468603.2	2156526.07
3800	468617.13	2156546.83
3801	468618.18	2156548.03
3802	468632.32	2156568.63
3803	468682.03	2156641.52
3804	468710.26	2156610.8
3805	468738.93	2156581.83
3806	468742.93	2156577.16
3807	468773.61	2156558.32
3808	468795.25	2156535.43
3809	468808.23	2156517.69
3810	468837.42	2156485.85
3811	468811.73	2156449.69
3812	468797.32	2156429.24
3813	468815.99	2156416.6
3814	468819	2156445
3815	468848.4	2156483.2
3816	468767.3	2156582.7

3817	468759.32	2156606.15
3818	468750.2	2156632.97
3819	468641	2156694
3820	468697	2156863
3821	468676	2156877.97
3822	468745	2157027
3823	468766	2157235
3824	468877.8	2157327.5
3825	468760	2157404
3826	468668	2157458
3827	468672.62	2157446.22
3828	468576.36	2157301.58
3829	468433.25	2157131.64
3830	468425.76	2157130.32
3831	468420.71	2157131.06
3832	468416.78	2157101.88
3833	468447.98	2157072.64
3834	468424.76	2157042.16
3835	468376.89	2157001.87
3836	468338.69	2156993.36
3837	468309.76	2156987.16
3838	468286.99	2157017.97
3839	468229.89	2156979.51
3840	468234.67	2156974.32
3841	468220.79	2156931.57
3842	468233.98	2156928.19
3843	468226.79	2156901.25
3844	468214.84	2156899.86
3845	468165.37	2156941.95
3846	468153.96	2156946.2
3847	468174.56	2156905.83
3848	468124.62	2156894.17
3849	468096.71	2156882.97
3850	468078.44	2156891.85
3851	468053.75	2156937.62
3852	468042.93	2156956.77
3853	468009.53	2157021.73
3854	468007.79	2157020.84
3855	468006.11	2157024.63
3856	468008.39	2157025.5
3857	468004.67	2157042.15
3858	468007.56	2157042.51
3859	468043.34	2157062.15
3860	468036.92	2157075.08

3861	468080.06	2157094.87
3862	468109.41	2157113.35
3863	468108.1	2157120.82
3864	468122.2	2157131.4
3865	468122.94	2157137.56
3866	468135.97	2157150.63
3867	468148.08	2157160.56
3868	468169.42	2157159.95
3869	468167.49	2157162.4
3870	468187.36	2157174.7
3871	468198.1	2157163.1
3872	468218.12	2157179.49
3873	468238.07	2157195.92
3874	468238.74	2157195.23
3875	468258.87	2157213.09
3876	468258.07	2157213.95
3877	468277.52	2157230.36
3878	468300.72	2157252.24
3879	468318.08	2157268.56
3880	468336.88	2157286.23
3881	468338.63	2157284.51
3882	468356.74	2157304.75
3883	468375.61	2157325.84
3884	468392.39	2157347.14
3885	468412.38	2157359.21
3886	468412.57	2157359.06
3887	468418.11	2157367.4
3888	468404.98	2157375.37
3889	468429.16	2157412.4
3890	468445.32	2157438.54
3891	468456.16	2157447.75
3892	468478.83	2157494.98
3893	468487.3	2157495.46
3894	468489.3	2157505.83
3895	468498.41	2157541.82
3896	468479.44	2157543.85
3897	468482.77	2157570.04
3898	468504.95	2157567.76
3899	468505.38	2157567.71
3900	468507.69	2157576.06
3901	468506.8	2157576.18
3902	468509.9	2157584.21
3903	468517.23	2157583.26
3904	468519.68	2157592.96

3905	468522.05	2157602.32
3906	468511.39	2157603.73
3907	468513.5	2157611.66
3908	468515.55	2157619.32
3909	468517.65	2157627.23
3910	468520.19	2157634.91
3911	468528.11	2157647.41
3912	468516.36	2157649
3913	468520.14	2157665.93
3914	468530.9	2157664.93
3915	468532.56	2157667.11
3916	468536.06	2157682.2
3917	468537.87	2157682.3
3918	468539.53	2157691.76
3919	468541.76	2157711.35
3920	468542.66	2157717.09
3921	468543.38	2157726.36
3922	468523.42	2157716.52
3923	468495.13	2157970.85
3924	468350.33	2158213.07
3925	468395.86	2158228.25
3926	468117.66	2158437.53
3927	467849.42	2158475.31
3928	467706.37	2158436.09
3929	467386.32	2158373.92
3930	467392.43	2158355.28
3931	467367.78	2158348.46
3932	467359.32	2158366.95
3933	467336.43	2158359.92
3934	467322.41	2158358.93
3935	467317.14	2158355.99
3936	467235	2158308
3937	467179.81	2158464.4
3938	467168.31	2158461
3939	467164.47	2158471.42
3940	467155.83	2158524.29
3941	467144.3	2158560.76
3942	467140.49	2158630.8
3943	467123.76	2158673.42
3944	467126.8	2158700.07
3945	467111.12	2158714.19
3946	467101.21	2158710.6
3947	467096.8	2158708.14
3948	467115.26	2158664.43

3949	467128.04	2158611.48
3950	467133.37	2158570.26
3951	467122.01	2158503.1
3952	467099.29	2158447.67
3953	467065.53	2158388.52
3954	466927.54	2158391.75
3955	467064.4	2158596.3
3956	466917.73	2158751.25
3957	466908.37	2158867.63
3958	466875.59	2158976.81
3959	466881.97	2159062.83
3960	466905.49	2159139.52
3961	466880.04	2159212.05
3962	466840.45	2159324.91
3963	466792	2159403.2
3964	466757.08	2159426.3
3965	466696.7	2159483.3
3966	466478.81	2159612.06
3967	466433.72	2159692.05
3968	466285.13	2159823.13
3969	466080.44	2159889.46
3970	465980.05	2159904.48
3971	465910.65	2159910.36
3972	465788.49	2159903.3
3973	465728.51	2159884.79
3974	465662.14	2159830.4
3975	465615.49	2159717.14
3976	465639.83	2159585.5
3977	465553.32	2159589.16
3978	465482.69	2159560.32
3979	465466.96	2159551.31
3980	465480.3	2159520.71
3981	465479.69	2159477.02
3982	465471.86	2159474.58
3983	465452.03	2159473.72
3984	465452.09	2159508.42
3985	465434.08	2159549.74
3986	465462.28	2159562.04
3987	465426.48	2159616.44
3988	465388.69	2159679.79
3989	465376.46	2159728.69
3990	465390.91	2159802.04
3991	465394.24	2159862.05
3992	465340.89	2160104.33

3993	465333.1	2160199.91
3994	465374.23	2160243.25
3995	465552.09	2160311.02
3996	465674.37	2159973.16
3997	465739.62	2159985.05
3998	465746.43	2160054.11
3999	465775.37	2160177.63
4000	465923.72	2160353.94
4001	465854.37	2160966.97
4002	465762.19	2161015.6
4003	465850.18	2161162.63
4004	465865.37	2161181.78
4005	465843.73	2161198.71
4006	465906.8	2161258.42
4007	465996.79	2161272.71
4008	466181.81	2161271.03
4009	466393.73	2161301.31
4010	466518.2	2161334.95
4011	466602.3	2161439.23
4012	466635.93	2161558.65
4013	466602.3	2161683.11
4014	466430.74	2161886.63
4015	466381.96	2162007.73
4016	466368.5	2162276.84
4017	466292.81	2162478.68
4018	466334.02	2162491.17
4019	466356.29	2162499.6
4020	466332.8	2162558.11
4021	466340.04	2162778.63
4022	466385.71	2162814.84
4023	466388.27	2162843.95
4024	466379.2	2162893.09
4025	466191.94	2162962.65
4026	466185.93	2162964.88
4027	466185.57	2162965.28
4028	466144.57	2163011.1
4029	466120.23	2163143.34
4030	466080.66	2163309.29
4031	466109.07	2163313.3
4032	466115.1	2163316.33
4033	466119.77	2163404.84
4034	466120.64	2163408.94
4035	466141.11	2163431.53
4036	466172.68	2163460.04

4037	466173.12	2163472.93
4038	466179.88	2163528.67
4039	466165.61	2163699.78
4040	466164.97	2163705.79
4041	466160.25	2163716.55
4042	466168.89	2163788.08
4043	466178.31	2163854.88
4044	466191.41	2163906.79
4045	466206.1	2163935.67
4046	466234.59	2163991.7
4047	466267.2	2164037.05
4048	466306.19	2164078.51
4049	466324.01	2164118.56
4050	466351.93	2164148.49
4051	466370.07	2164163.33
4052	466386.17	2164165.43
4053	466429.59	2164203.67
4054	466423.88	2164209.57
4055	466456.51	2164236.35
4056	466660.77	2164423.84
4057	466685.89	2164451.23
4058	466741.93	2164489.26
4059	466856.29	2164511.11
4060	467079.73	2164441.46
4061	467236.79	2164220.03
4062	467092.51	2164123.84
4063	467087.31	2164120.38
4064	466952.44	2164027.62
4065	466912.31	2164000.02
4066	466810.52	2163905.63
4067	466851.97	2163890.55
4068	466857.58	2163887.97
4069	466915.96	2163861.16
4070	466927.05	2163850.07
4071	467056.15	2163720.98
4072	467075.58	2163712.65
4073	467091.3	2163701.24
4074	467071.73	2163674.76
4075	467040.92	2163629.14
4076	467030.08	2163612.19
4077	467020.9	2163596.18
4078	467012.15	2163578.51
4079	467005.66	2163558.88
4080	467003.54	2163551.12

4081	467001.11	2163537.46
4082	466999.56	2163521.06
4083	466999.71	2163508.33
4084	467005.19	2163471.15
4085	467007.36	2163461.31
4086	467018.98	2163428.48
4087	467022.67	2163420.69
4088	467028.84	2163409.74
4089	467036.49	2163399.03
4090	467019.73	2163383.03
4091	466856.95	2163540.59
4092	466840.99	2163528.79
4093	466856.33	2163451.12
4094	466857.48	2163420.43
4095	466818.99	2163313.48
4096	466813.92	2163301.2
4097	466807.77	2163296.88
4098	466792.36	2163274.09
4099	466778.29	2163241.62
4100	466765.74	2163211.59
4101	466760.27	2163025
4102	466765.67	2162978.31
4103	466698.14	2162969.93
4104	466681.21	2162967.83
4105	466675.81	2163014.52
4106	466646.3	2163002.21
4107	466643.97	2162949.79
4108	466632.45	2162946.25
4109	466551.74	2162909.92
4110	466491.86	2162864.41
4111	466458.33	2162854.83
4112	466434.47	2162851.12
4113	466529.36	2162750.27
4114	466613.34	2162666.3
4115	466630.69	2162626.06
4116	466647.07	2162496.6
4117	466666.7	2162443.7
4118	466686.33	2162407
4119	466767.4	2162325.08
4120	466814.33	2162255.11
4121	466881.75	2162107.49
4122	466903.94	2162083.6
4123	466969.39	2162041.66
4124	467027.64	2162003.58

4125	467090.36	2161973.71
4126	467197.89	2161932.64
4127	467168.46	2161964.48
4128	467193.12	2161989.13
4129	467206.88	2161967.35
4130	467222.94	2161968.49
4131	467234.98	2161945.56
4132	467275.12	2162036.71
4133	467277.99	2162059.64
4134	467277.62	2162060.44
4135	467413.86	2162122.79
4136	467594.71	2162244.11
4137	467605.99	2162248.59
4138	467611.42	2162234.47
4139	467656.27	2162253.31
4140	467699.95	2162271.66
4141	467721.06	2162272.09
4142	467776.89	2162308.99
4143	467884.1	2162346.76
4144	467859.62	2162495.77
4145	467836.78	2162571.37
4146	467842.96	2162587.95
4147	468098.23	2162766.11
4148	468096.8	2162771.64
4149	468080	2162800
4150	468090	2162870
4151	468090	2162940
4152	468110	2163050
4153	468090	2163115
4154	468027.86	2163274.58
4155	467979.97	2163396.17
4156	467900.25	2163598.59
4157	467880	2163650
4158	467850	2163690
4159	467767.66	2163772.34
4160	467660	2163880
4161	467560	2163980
4162	467506.22	2163975.65
4163	467452.42	2163950.45
4164	467440	2163970
4165	467420	2164030
4166	467394.21	2164219.15
4167	467390	2164250
4168	467290	2164280

4169	467090	2164600
4170	467000	2164580
4171	466985.53	2164571.66
4172	466867.78	2164650.61
4173	466321.78	2164947.74
4174	466200.21	2164847.05
4175	466145.69	2164774.56
4176	466058.13	2164640.61
4177	466003.89	2164569.55
4178	465988.89	2164560.4
4179	465899.52	2164459.89
4180	465859.5	2164402.74
4181	465766.86	2164466.86
4182	465739.46	2164486.36
4183	465709.4	2164506.29
4184	465685.72	2164516.14
4185	465683.53	2164517.05
4186	465602.33	2164593.58
4187	465558.61	2164638.27
4188	465544.33	2164615.23
4189	465525.97	2164585.63
4190	465453.01	2164467.98
4191	465442.45	2164438.96
4192	465432.76	2164412.31
4193	465523.33	2164375.98
4194	465517.72	2164357.62
4195	465429.2	2164240.34
4196	465404.22	2164217.16
4197	465331.25	2164149.44
4198	465291.11	2164112.19
4199	465112.48	2163937.66
4200	465071.41	2163964.38
4201	465039.46	2163978.73
4202	465004.01	2163991.07
4203	465003.22	2163981.02
4204	464999.3	2163945.93
4205	464994.2	2163906.38
4206	464970.91	2163732.66
4207	464960.02	2163655.32
4208	464981.43	2163655.08
4209	465006.88	2163654.78
4210	464980.21	2163586.58
4211	464979.84	2163539.16
4212	464995.16	2163536.33

4213	465018.11	2163527.31
4214	465045.89	2163432.83
4215	465040.2	2163234.39
4216	465034.35	2163216.08
4217	465047.68	2162948.72
4218	464969.37	2162945.42
4219	464980.56	2162788.09
4220	464980.23	2162646.66
4221	464975.17	2162646.56
4222	464978.16	2162526.38
4223	464979.28	2162508.31
4224	464983.13	2162408.65
4225	464988.11	2162280.11
4226	464988.9	2162223.81
4227	464989.02	2162141.25
4228	464988.13	2162014.85
4229	464987.33	2161989.03
4230	464986.32	2161964.9
4231	464982.73	2161933.38
4232	464978.75	2161908.9
4233	464972.72	2161881.85
4234	464978.16	2161880.83
4235	464973.13	2161854.07
4236	464970.93	2161846.04
4237	464971.52	2161845.53
4238	464998.27	2161823.25
4239	465124.75	2161725.03
4240	465180.88	2161681.45
4241	465336.7	2161562.47
4242	465341.12	2161559.02
4243	465683.25	2161294.74
4244	465788.06	2161206.04
4245	465797.43	2161198.71
4246	465816.42	2161174.59
4247	465720.13	2161022.37
4248	465662.1	2160886.97
4249	465576.32	2160782.69
4250	465413.17	2160685.14
4251	465266.84	2160651.5
4252	465075.1	2160648.97
4253	464807.66	2160616.18
4254	464663.02	2160565.72
4255	464515.84	2160454.71
4256	464414.09	2160320.15

4257	464368.67	2160180.55
4258	464351.01	2159859.29
4259	464333.35	2159406.01
4260	464372.04	2159277.34
4261	464439.32	2159203.33
4262	464583.96	2159117.55
4263	464908.58	2159025.04
4264	464885.92	2158955.35
4265	464768.08	2158712.95
4266	464763	2158680.96
4267	464735.19	2158624.21
4268	464687.55	2158574.77
4269	464537.01	2158474.14
4270	464451.93	2158440.77
4271	464428.03	2158537.27
4272	464434.66	2158546.16
4273	464429.85	2158566.56
4274	464476.77	2158590.71
4275	464513.75	2158543.8
4276	464571	2158571.96
4277	464532.16	2158624.15
4278	464591.09	2158681.64
4279	464620.28	2158678.53
4280	464648.49	2158672.98
4281	464678.94	2158714.83
4282	464676.78	2158725.36
4283	464515.59	2158855.44
4284	464400.58	2158939.27
4285	464384.17	2158965.51
4286	464360.98	2158983.11
4287	464299.37	2159005.7
4288	464192.38	2159104.92
4289	464150.4	2159091.34
4290	464150.68	2159088.1
4291	464154.33	2159046.67
4292	464155.1	2159038.01
4293	464160.91	2159032.6
4294	464160.95	2159010.9
4295	464117.23	2159009.51
4296	464116.69	2159049.4
4297	464061.72	2159045.25
4298	464060.41	2159068.79
4299	464052.53	2159066.66
4300	464055.87	2158955.75

4301	464063.27	2158710.18
4302	464066.22	2158689.69
4303	464073.71	2158514.19
4304	464089.44	2158362.51
4305	464078.38	2158341.31
4306	464098.49	2158165.23
4307	464134.33	2158166
4308	464135.81	2158149.17
4309	464100.41	2158148.44
4310	464106.25	2158082.18
4311	464111.82	2157981.43
4312	464094.34	2157980.04
4313	463979.86	2157969.29
4314	463979.9	2157685.44
4315	464004.59	2157147.37
4316	464074.11	2157117.35
4317	464097.08	2157087.41
4318	464098.67	2157032.82
4319	464166.48	2157068.65
4320	464181.33	2157071.09
4321	464188.95	2156976.21
4322	464198.58	2156939.41
4323	464226.22	2156897.56
4324	464411.87	2156721.6
4325	464757.19	2156393.72
4326	464778.65	2156443.96
4327	464768.63	2156451.47
4328	464779.15	2156500.54
4329	464745.59	2156516.57
4330	464776.14	2156636.24
4331	464750.1	2156650.27
4332	464791.33	2156763.61
4333	464771.11	2156770.34
4334	464726.55	2156764.21
4335	464666.39	2156765.6
4336	464636.04	2156735.14
4337	464606.54	2156751.59
4338	464608.23	2156755.17
4339	464575	2156772.7
4340	464565.22	2156782.11
4341	464545.15	2156797.27
4342	464441.55	2156852.18
4343	464388.18	2156871.83
4344	464355.63	2156879.92

4345	464332.06	2156886.72
4346	464283.78	2156902.49
4347	464302.31	2157016.29
4348	464332.61	2157017.38
4349	464407.04	2157011.13
4350	464447.74	2157010.99
4351	464464.5	2157013.22
4352	464478.1	2157018.97
4353	464486.74	2157028.54
4354	464497.9	2157075.46
4355	464511.55	2157081.04
4356	464576.56	2157099.26
4357	464586.34	2157100.84
4358	464594.23	2157103.68
4359	464625.54	2157012.05
4360	464640.36	2156988.07
4361	464643.26	2156988.47
4362	464663.12	2156996.83
4363	464677.92	2157011.05
4364	464690.67	2157019.19
4365	464725.94	2157024.55
4366	464727.35	2156953.13
4367	464712.32	2156935.56
4368	464682.06	2156916.24
4369	464684.27	2156905.34
4370	464688.9	2156892.86
4371	464767.94	2156850.9
4372	464786.74	2156847.45
4373	464790.66	2156838.32
4374	464803.11	2156838.92
4375	464868.15	2156829.55
4376	464895.79	2156864.44
4377	464936.27	2157033.94
4378	464970.67	2157084.67
4379	464932.28	2157105.59
4380	464940.26	2157117.08
4381	464976.49	2157156.75
4382	464990.2	2157162.52
4383	465012.78	2157136.92
4384	465023.06	2157153.61
4385	465089.42	2157215.67
4386	465109.64	2157217.12
4387	465149.52	2157319.81
4388	465099.85	2157345.96

4389	465087.56	2157359.53
4390	465028.88	2157388.49
4391	465032.14	2157402.23
4392	465077.2	2157592.37
4393	465013.42	2157647.39
4394	464733.09	2157725.97
4395	464537.41	2157711.14
4396	464545.64	2157589.56
4397	464283.73	2157501.24
4398	464225.76	2157481.69
4399	464221.8	2157521.41
4400	464199.73	2157737.29
4401	464143.48	2157738.21
4402	464128.96	2157843.18
4403	464121.23	2157842.42
4404	464120.39	2157841.93
4405	464117.29	2157882.32
4406	464181.25	2157891.15
4407	464184.54	2157891.6
4408	464175.73	2158073.51
4409	464172.45	2158073.35
4410	464168.78	2158149.47
4411	464238.5	2158154.38
4412	464265.77	2158160.62
4413	464283.42	2158210.36
4414	464386.8	2158307.24
4415	464452.57	2158275.17
4416	464459.58	2158172.83
4417	464457.4	2158172.61
4418	464460.68	2158114.74
4419	464516.67	2158118.75
4420	464535.44	2157821.41
4421	464630.04	2157828.06
4422	464630.04	2157833.06
4423	464657.78	2157852.45
4424	464891.57	2157936.87
4425	465116.06	2157990.82
4426	465180.87	2157828.13
4427	465147.5	2157633.7
4428	465202.9	2157645.45
4429	465250.91	2157659.41
4430	465442.49	2157708.29
4431	465527.91	2157688.12
4432	465569.61	2157676.19

4433	465635.47	2157658.05
4434	465648.96	2157669.67
4435	465653.34	2157621.55
4436	465634.09	2157586.55
4437	465591.21	2157556.81
4438	465573.71	2157513.94
4439	465590.34	2157462.31
4440	465588.59	2157428.19
4441	465637.08	2157438
4442	465752.13	2157457.93
4443	465801.9	2157469.5
4444	465851.55	2157485.33
4445	465904.32	2157497.11
4446	465935.34	2157496.88
4447	465947.35	2157470.16
4448	465963.65	2157354.65
4449	465986.75	2157349.22
4450	466017.36	2157322.28
4451	466136.9	2157333.87
4452	466198.74	2157294.43
4453	466148.29	2157202.92
4454	465976.96	2156931.65
4455	465945.95	2156901.37
4456	465931.92	2156898.79
4457	465763.52	2156848.3
4458	465737.29	2156843.19
4459	465693.39	2156820.75
4460	465653.73	2156800.52
4461	465618.82	2156779.24
4462	465585.91	2156751.95
4463	465542.01	2156697.72
4464	465513.46	2156646.1
4465	465501.47	2156601.15
4466	465499.87	2156454.7
4467	465504.36	2156407.76
4468	465514.73	2156351.93
4469	465528.9	2156340.04
4470	465787.65	2155976.38
4471	465744.47	2155940.82
4472	465804.45	2155867.68
4473	465925.22	2155750.25
4474	466021.36	2155569.8
4475	466027.55	2155531.52
4476	466023.23	2155530.33

4477	466037.77	2155490.67
4478	466039.7	2155489.38
4479	466069.14	2155488.18
4480	466112.16	2155487.81
4481	466124.52	2155457.45
4482	466124.38	2155454.95
4483	466109.56	2155420.6
4484	466214.18	2155349.58
4485	466232.31	2155314.93
4486	466236.13	2155306.77
4487	466273.84	2155206.91
4488	466279.93	2155195.37
4489	466286.6	2155182.74
4490	466296.29	2155168.32
4491	466306.02	2155157.04
4492	466337.81	2155125.26
4493	466356.73	2155105.43
4494	466382.62	2155068.6
4495	466398.35	2155052.24
4496	466391.24	2155045.14
4497	466408.7	2155024.23
4498	466470.18	2154968.97
4499	466481.79	2154959.79
4500	466506.38	2154916.36
4501	466523.44	2154905.86
4502	466553.58	2154834.52
4503	466552.42	2154807
4504	466545.18	2154788.24
4505	466542.22	2154763.33
4506	466540.4	2154761.87
4507	466523.42	2154611.65
4508	466527.9	2154562.67
4509	466547.7	2154542.24
4510	466719.08	2154618.79
4511	466738.08	2154572.67
4512	466743.49	2154562.35
4513	466768.27	2154534.92
4514	466768.27	2154534.92
4515	466647.14	2154520.16
4516	466568.22	2154429
4517	466471.18	2154175.05
4518	466402.86	2154046.13
4519	466241.8	2153566.92
4520	466208.42	2153461.3

4521	466182.02	2153208.9
4522	466149.42	2153145.22
4523	466094.59	2152799.8
4524	465978	2152881.62
4525	465872.94	2152749.43
4526	465820.25	2152746.65
4527	465814.07	2152764.94
4528	465796.63	2152775.55
4529	465790.85	2152949.08
4530	465791.95	2152953.5
4531	465751.14	2152996.25
4532	465787.43	2153045.45
4533	465789.35	2153048.03
4534	465740.82	2153073.32
4535	465675.2	2153102.91
4536	465629.35	2153125.36
4537	465445.71	2153038.32
4538	465313.84	2152962.4
4539	465218.84	2152915.95
4540	464460.54	2152525.24
4541	463924.3	2152257.44
4542	463032.95	2151805.7
4543	463308.82	2151303.39
4544	463362.13	2151444.26
4545	463494.46	2151422.63
4546	463669.35	2151386.34
4547	463711.33	2151370.5
4548	463759.17	2151339.73
4549	463886.89	2151296.16
4550	463896.74	2151310.75
4551	463921.41	2151323.89
4552	464009.19	2151439.15
4553	464024.5	2151451.19
4554	464065.37	2151447.79
4555	464053.85	2151465.95
4556	464014.06	2151486.15
4557	463952.89	2151542.29
4558	464024.24	2151693.13
4559	463983.64	2151729.64
4560	464066.36	2151857.72
4561	464125.8	2151845.2
4562	464192.73	2151845.39
4563	464232.52	2152017.09
4564	464300.82	2152127

4565	464307.78	2152129.04
4566	464340.3	2152110.21
4567	464403.84	2152086.5
4568	464439.98	2152085.46
4569	464451.68	2152100.04
4570	464459.57	2152101.3
4571	464475.87	2152090.56
4572	464533.35	2152043.73
4573	464623.1	2151943.73
4574	464856.56	2151985.36
4575	465031.51	2152012.97
4576	465063.03	2152014.6
4577	465100.64	2152012.96
4578	465139.68	2152014.77
4579	465164.21	2152065.36
4580	465201.45	2152103.46
4581	465235.4	2152132.16
4582	465244.21	2152138.35
4583	465256.11	2152143.83
4584	465452.29	2152171.14
4585	465510.35	2152170.45
4586	465527.39	2152154.86
4587	465506.88	2152025.37
4588	465505.1	2152015.66
4589	465460.89	2151717.92
4590	465457.91	2151690.63
4591	465600.2	2151421.05
4592	465662.5	2151241.03
4593	465684.84	2151164.27
4594	465683.37	2151137.18
4595	465672.25	2151104.7
4596	465656.55	2151086.76
4597	465599.36	2151039.96
4598	465468.64	2150964.3
4599	465417.07	2150875.55
4600	465371.2	2150707.77
4601	465347.35	2150659.25
4602	465286.56	2150587.99
4603	465353.71	2150524.22
4604	465360.12	2150485.92
4605	465368.65	2150435.03
4606	465363.9	2150358.82
4607	465409.14	2150322.95
4608	465454.39	2150287.09

4609	465519.43	2150197.03
4610	465545.99	2150158.89
4611	465488.79	2150129.45
4612	465441.02	2150081.67
4613	465378.09	2149991.24
4614	465200.85	2149725.27
4615	465039.18	2149434.88
4616	465022.05	2149421.97
4617	464938.63	2149471.26
4618	464922.01	2149479.01
4619	464905.85	2149498.76
4620	464897.9	2149503.76
4621	464892.49	2149511.81
4622	464874.04	2149503.66
4623	464865.07	2149510.08
4624	464848.65	2149510.38
4625	464829.07	2149487.34
4626	464803.99	2149471.13
4627	464786.97	2149479.49
4628	464765.76	2149487.04
4629	464772.39	2149510.28
4630	464777.28	2149531.69
4631	464772.08	2149542.2
4632	464750.77	2149539.14
4633	464741.19	2149539.44
4634	464738.64	2149549.84
4635	464736.29	2149557.18
4636	464722.22	2149568.18
4637	464702.44	2149579.92
4638	464655.95	2149593.99
4639	464611.5	2149601.33
4640	464556.6	2149615.89
4641	464499.7	2149632.24
4642	464494.25	2149652.72
4643	464492.08	2149667.42
4644	464474.13	2149679.98
4645	464455.79	2149705.59
4646	464442.8	2149730.54
4647	464439.16	2149748.22
4648	464424.51	2149760.87
4649	464393.92	2149765.9
4650	464370.01	2149787.21
4651	464355.97	2149826.21
4652	464315.94	2149837.13

4653	464282.14	2149851.68
4654	464267.58	2149852.2
4655	464258.62	2149892.93
4656	464241.29	2149917.4
4657	464224.36	2149926.78
4658	464226.65	2149940.54
4659	464224.36	2149951.96
4660	464224.16	2149980.31
4661	464215.19	2149999.88
4662	464213.96	2150025.17
4663	464204.58	2150042.7
4664	464179.5	2150051.06
4665	464157.48	2150066.87
4666	464131.32	2150084.52
4667	464096.61	2150084.61
4668	464076.42	2150068.91
4669	464063.07	2150066.75
4670	464049.71	2150070.33
4671	464045.23	2150096.23
4672	464043.05	2150108.16
4673	464044.82	2150120.09
4674	464037.72	2150144.05
4675	464028.16	2150150.43
4676	464015.19	2150169.43
4677	463778.86	2150169.37
4678	463778.92	2150151.98
4679	463755.42	2149987.78
4680	463729.56	2149900.72
4681	463686.87	2149904.75
4682	463675.07	2149772.2
4683	463585.63	2149795.28
4684	463577.58	2149766.17
4685	463502.93	2149529.65
4686	463481.6	2149470.18
4687	463467.84	2149419.29
4688	463446.35	2149400.97
4689	463427.12	2149396.23
4690	463415.69	2149395.78
4691	463405.52	2149398.59
4692	463201.26	2149503.99
4693	463209.25	2149519.59
4694	463128.03	2149573.1
4695	463010.42	2149684.89
4696	462982.19	2149760.91

4697	462925.67	2149788.38
4698	462910.62	2149782.24
4699	462823.68	2149838.35
4700	462787.51	2149869.82
4701	462670.11	2149958.85
4702	462667.33	2149960.97
4703	462656.03	2149978.33
4704	462649.17	2149988.87
4705	462637.11	2150016.72
4706	462577.3	2150083.84
4707	462300.46	2149834.02
4708	462129.6	2149674.98
4709	461875.21	2149435.3
4710	461824.45	2149389.32
4711	461783.76	2149347.45
4712	461758.29	2149304.05
4713	461735.91	2149227.4
4714	461741.26	2148887.19
4715	461743.77	2148767.83
4716	461738.88	2148748.97
4717	461743.89	2148688.29
4718	461742.08	2148660.03
4719	461746.4	2148463.05
4720	461754.7	2148404.39
4721	461778.47	2148349.17
4722	461841.5	2148268.3
4723	462042.1	2148024.64
4724	462184.99	2147854.14
4725	462228.02	2147902.98
4726	462337.12	2147885.34
4727	462372.47	2147889.5
4728	462397.43	2147908.22
4729	462427.88	2147903.28
4730	462456.04	2147895.14
4731	462474.61	2147905.49
4732	462489.42	2147919.04
4733	462503.22	2147945.03
4734	462543.46	2147945.96
4735	462586.16	2147959.17
4736	462598.64	2147944.09
4737	462628.42	2147905.57
4738	462611.39	2147860.17
4739	462621.9	2147846.11
4740	462641.84	2147844.32

4741	462655.83	2147863.5
4742	462668.19	2147897.8
4743	462680.93	2147905.23
4744	462693.34	2147892.66
4745	462721.86	2147860.91
4746	462767.09	2147866.62
4747	462772.72	2147879.2
4748	462772.29	2147898.34
4749	462821.68	2147904.06
4750	462846.64	2147894.18
4751	462876.79	2147907.18
4752	462900.19	2147892.62
4753	462923.07	2147887.94
4754	462937.13	2147897.93
4755	462957.56	2147927.92
4756	462953.03	2147950.94
4757	462942.26	2147971.49
4758	462944.82	2147995.72
4759	462975.14	2148022.22
4760	463008.87	2148031.14
4761	463014.78	2148014.96
4762	463037.07	2148021.59
4763	463042.9	2148054.33
4764	463078.85	2148085.32
4765	463097.82	2148091.77
4766	463117.39	2148090.32
4767	463132.5	2148080.19
4768	463164.75	2148046.4
4769	463183.75	2148032.85
4770	463199.89	2148015.89
4771	463214.73	2147955.74
4772	463258.34	2147931.38
4773	463271.37	2147919.37
4774	463314.51	2147917.07
4775	463361.27	2147943.08
4776	463415.7	2147956.19
4777	463438.29	2147962.72
4778	463460.24	2147988.86
4779	463481.15	2147996.6
4780	463499.76	2148016.69
4781	463512.6	2148022.45
4782	463550.18	2148026.4
4783	463572.88	2148046.49
4784	463589.33	2148055.06

4785	463623.25	2148059.67
4786	463649.44	2148079.1
4787	463667.38	2148084.63
4788	463695.44	2148094.58
4789	463734.41	2148135.24
4790	463743.21	2148124.58
4791	463741.77	2148103.08
4792	463749.3	2148084.81
4793	463741.06	2148069.4
4794	463755.39	2148062.59
4795	463778.85	2148058.65
4796	463789.43	2148070.12
4797	463822.39	2148061.52
4798	463831.35	2148041.45
4799	463820.6	2148012.79
4800	463827.77	2147999.53
4801	463839.59	2147988.42
4802	463860.73	2147957.25
4803	463879.17	2147934.48
4804	463903.9	2147939.52
4805	463922.71	2147953.11
4806	463949.41	2147957.25
4807	463970.01	2147976.06
4808	463970.01	2148004.37
4809	463983.09	2148031.24
4810	463966.61	2148056.32
4811	463978.43	2148077.46
4812	463971.26	2148126.91
4813	463975.92	2148160.95
4814	463984.18	2148237.35
4815	464008.22	2148260.01
4816	464028.45	2148210.76
4817	464082.04	2148110.8
4818	464134.13	2148002.61
4819	464143.45	2147940.66
4820	464139.14	2147865.86
4821	464136.13	2147792.23
4822	464132.12	2147705.57
4823	464127.1	2147587.97
4824	464120.2	2147526.73
4825	464123.69	2147492.7
4826	464139.51	2147461.25
4827	464267.37	2147318.38
4828	464299.42	2147261.28

4829	464289.41	2147197.16
4830	464257.35	2147151.08
4831	464161.51	2147054.98
4832	464073.38	2146955.63
4833	463734.42	2146909.64
4834	463637.56	2147055.57
4835	463566.14	2147037.85
4836	463558.15	2147012.14
4837	463534.83	2147007.44
4838	463524.84	2147020.01
4839	463511.14	2147033.74
4840	463393.78	2147024.44
4841	463205.25	2147185.25
4842	463174.87	2147208.05
4843	463114.23	2147267.87
4844	463064.1	2147222.73
4845	463029.74	2147220.92
4846	462989.89	2147206.07
4847	462935.7	2147193.03
4848	462935.14	2147186.43
4849	462838.76	2147153.26
4850	462847.92	2146995.75
4851	462783.26	2146976.85
4852	462603.73	2146950.27
4853	462504.5	2147031.93
4854	462491.19	2146987.16
4855	462441.59	2146683.62
4856	462342.71	2146718.45
4857	462320.37	2146264.79
4858	462376.22	2146267.41
4859	462359.19	2145880.33
4860	462338.41	2145428.16
4861	462251.63	2145437.78
4862	462156.47	2145447.32
4863	462061.31	2145456.87
4864	461966.15	2145466.41
4865	462040.89	2144978.54
4866	462114.07	2143863.61
4867	462149.72	2143321.91
4868	462172.94	2142913.92
4869	462295.78	2142938.55
4870	462312.42	2142952.07
4871	462339.97	2143007.18
4872	462350.37	2143034.74

4873	462340.25	2143071.34
4874	462348.3	2143082.18
4875	462385.59	2143072.28
4876	462424.72	2143063.33
4877	462468.4	2143093.49
4878	462517.27	2143100.25
4879	462543.78	2143109.08
4880	462561.33	2143124.81
4881	462593.52	2143126.45
4882	462633.93	2143112.65
4883	462685.2	2143092.45
4884	462715.07	2143092.28
4885	462748.25	2143100.17
4886	462773.07	2143097.13
4887	462793.35	2143100.77
4888	462784.51	2143130.92
4889	462798.81	2143127.28
4890	462807.38	2143119.22
4891	462820.9	2143140.28
4892	462837.28	2143139.5
4893	462859.38	2143146.52
4894	462882.32	2143182.93
4895	462914.38	2143200.97
4896	462944.44	2143229.02
4897	462958.47	2143254.07
4898	462970.49	2143283.13
4899	462995.54	2143324.2
4900	463019.08	2143337.23
4901	463038.12	2143360.27
4902	463053.15	2143385.82
4903	463066.17	2143409.37
4904	463080.7	2143431.91
4905	463118.77	2143465.48
4906	463165.87	2143482.01
4907	463198.93	2143531.6
4908	463225.98	2143562.16
4909	463255.04	2143573.18
4910	463287.6	2143563.16
4911	463304.63	2143554.65
4912	463315.09	2143540.88
4913	463321.59	2143527.62
4914	463321.85	2143493.31
4915	463333.8	2143483.95
4916	463345.76	2143482.91

4917	463362.66	2143483.95
4918	463370.72	2143491.49
4919	463382.68	2143520.86
4920	463396.19	2143530.22
4921	463440.13	2143543.48
4922	463456.51	2143544.52
4923	463492.64	2143567.91
4924	463513.44	2143583.51
4925	463531.37	2143589.75
4926	463553.47	2143588.19
4927	463584.15	2143572.33
4928	463605.98	2143564.53
4929	463653.8	2143576.69
4930	463673.34	2143574.18
4931	463688.87	2143568.17
4932	463708.04	2143561.33
4933	463720.43	2143551.64
4934	463744.93	2143541.66
4935	463810.6	2143536.11
4936	463832.13	2143558.62
4937	463852.18	2143547.63
4938	463869.21	2143558.15
4939	463872.72	2143570.68
4940	463886.75	2143572.68
4941	463894.26	2143569.17
4942	463906.92	2143575.32
4943	463912	2143556.62
4944	463936.46	2143456.35
4945	463960.19	2143296.7
4946	464087.36	2143311.62
4947	464270.64	2143367.74
4948	464371.52	2143408.59
4949	464560.85	2143498.46
4950	464650.36	2143539.66
4951	464747.69	2143579.45
4952	464894.03	2143624.91
4953	464947.65	2143645.37
4954	464954.4	2143628.21
4955	464989.54	2143536.79
4956	465103.26	2143352.04
4957	465274.4	2143152.47
4958	465437.53	2142994.57
4959	465750.48	2142748.66
4960	465833.45	2142691.2

4961	465855.42	2142712.72
4962	465884.93	2142761.15
4963	465835.75	2142810.98
4964	465750.28	2142928.37
4965	465680.03	2143042.43
4966	465665.73	2143079.26
4967	465661.95	2143126.75
4968	465672.85	2143370.78
4969	465678.68	2143479.15
4970	465687.32	2143538.49
4971	465709.83	2143607.57
4972	465731.87	2143664.09
4973	465755.95	2143711.75
4974	465784.34	2143753.63
4975	465914.25	2143897.15
4976	465974.48	2143963.32
4977	465971.17	2143966.3
4978	465985.23	2143981.9
4979	465988.54	2143978.94
4980	466068.49	2144067.22
4981	466117.12	2144130.23
4982	466081.28	2144124.86
4983	465983.68	2144108.36
4984	465991.67	2144086.47
4985	465962.98	2144077.52
4986	465938.95	2144054.66
4987	465905.46	2144034.78
4988	465868.33	2144023.33
4989	465838.96	2144032.13
4990	465784.13	2144013.56
4991	465748.75	2144215.29
4992	465778.68	2144296.53
4993	465805.57	2144310.42
4994	465817.45	2144311.88
4995	465847.89	2144299.17
4996	465846.84	2144350.35
4997	465848.66	2144397.32
4998	465837.95	2144511.67
4999	465856.3	2144515.71
5000	465834.68	2144603.08
5001	465782.96	2144753.92
5002	465770.42	2144834.24
5003	465788.45	2144888.76
5004	465832.71	2144903.97

5005	465941.17	2144937.56
5006	466031.78	2144959.81
5007	466080.55	2144928.35
5008	466090.75	2144965.67
5009	466147.12	2145083.6
5010	466221.88	2145222.55
5011	466246.22	2145260
5012	466268.54	2145287.76
5013	466299.99	2145317.04
5014	466337.94	2145346.46
5015	466359.71	2145328.94
5016	466360.96	2145315.94
5017	466371.83	2145311.42
5018	466382.59	2145300.26
5019	466388.47	2145287.11
5020	466395.8	2145272.84
5021	466395.41	2145248.29
5022	466387.57	2145226.44
5023	466382.94	2145220.53
5024	466371.5	2145217.96
5025	466359.68	2145216.8
5026	466341.55	2145228.5
5027	466334.65	2145223.31
5028	466327.67	2145200.73
5029	466337.18	2145185.05
5030	466359.29	2145169.37
5031	466381.4	2145158.83
5032	466396.07	2145166.79
5033	466405.57	2145178.62
5034	466415.34	2145195.08
5035	466427.15	2145213.61
5036	466489.02	2145234.96
5037	466516.23	2145240.31
5038	466536.36	2145233.34
5039	466571.28	2145189.84
5040	466582.95	2145144.17
5041	466593.47	2145139.66
5042	466612.26	2145142.16
5043	466629.04	2145139.78
5044	466651.08	2145137.28
5045	466658.85	2145148.55
5046	466668.62	2145168.34
5047	466688.88	2145172.09
5048	466707.93	2145168.48

5049	466722.78	2145152.24
5050	466734.93	2145130.45
5051	466748.55	2145107.79
5052	466763.11	2145093.88
5053	466767	2145080.22
5054	466764.3	2145070.15
5055	466770.94	2145061.88
5056	466777.58	2145061.38
5057	466812.64	2145057.37
5058	466828.67	2145056.87
5059	466839.51	2145043.72
5060	466845.46	2145016.04
5061	466854.22	2145004.02
5062	466855.47	2144975.44
5063	466865.75	2144972.71
5064	466868.5	2144952.67
5065	466881.28	2144941.9
5066	466883.64	2144928.78
5067	466900.06	2144910.34
5068	466927.86	2144900.57
5069	466940.14	2144892.56
5070	466960.18	2144897.32
5071	466976.71	2144909.23
5072	467001.68	2144919.41
5073	467031.9	2144926.96
5074	467077.73	2144922.37
5075	467110.19	2144907.53
5076	467130.3	2144894.33
5077	467134.23	2144845.33
5078	467125.69	2144794.09
5079	467124.05	2144770.1
5080	467138.14	2144750.72
5081	467149.33	2144737
5082	467181.33	2144723.89
5083	467207.3	2144719
5084	467225.92	2144717.38
5085	467264.37	2144726.71

5086	467284.64	2144708.49
5087	467292.9	2144678.62
5088	467305.98	2144664.47
5089	467327.53	2144654.92
5090	467354.17	2144655.8
5091	467360.93	2144665.73
5092	467380.36	2144618.47
5093	467414.49	2144559.14
5094	467447.22	2144483.66
5095	467540.87	2144537.31
5096	467643.63	2144582.37
5097	467708.42	2144618.31
5098	467828.02	2144673.2
5099	467864.13	2144697.79
5100	467943.31	2144725.56
5101	468047.17	2144767.72
5102	468103.22	2144773.89
5103	468170.07	2144779.27
5104	468243.97	2144780.29
5105	468354.32	2144781.3
5106	468505.17	2144758.01
5107	468631.95	2144722.72
5108	468803.18	2144698.94
5109	469074.96	2144637.68
5110	469166.07	2144624.73
5111	469262.86	2144626.58
5112	469269.72	2144566.27
5113	469410.74	2144557.26
5114	469572.01	2144532.38
5115	469734.2	2144471.34
5116	469736.27	2144557.01
5117	469704.66	2145675.94
5118	469692.04	2146198.25
5119	469597.23	2146309.57
5120	469407.76	2146400.3

»;

дополнить строками 5121–5125 следующего содержания:

«

5121	469329.37	2146527.06
5122	469359.98	2146897.65

5123	469424.02	2146933.27
5124	469473.55	2146957.29

5125	469512.13	2146988.84
5126	469570.46	2147023.82
5127	469657.65	2146987.2
5128	469684.19	2146977.24
5129	469791.49	2147103.05
5130	469845.2	2147182.57
5131	462315.5	2167979.04
5132	462245.6	2168863.51
5133	462238.84	2169004.85
5134	462217.74	2169366.79
5135	462204.13	2169525.47
5136	462130.01	2169600.01
5137	461920.01	2169800.01
5138	461876.9	2169816.85
5139	461821.07	2169852.71
5140	461805.21	2169835.18
5141	461785.67	2169838.06
5142	461747.15	2169890.92
5143	461775.61	2169910.33
5144	461757.14	2169940.82
5145	461567.21	2169965.37
5146	461569.35	2169983.24
5147	461510.2	2169989.29
5148	461499.46	2169995.65
5149	461500.01	2170050
5150	461485.73	2170049.91
5151	461482.04	2170112.11
5152	461425.72	2170109.68
5153	461427.42	2170051.62
5154	461391.69	2170052.84
5155	460807.59	2169996.63
5156	460814.64	2169935.72
5157	460843.33	2169613.72
5158	460896.34	2169575.27
5159	460909.91	2169537.12
5160	460912.36	2169518.44
5161	460861.14	2169437.18
5162	460759.38	2169260.35
5163	460689.61	2169091.85
5164	460630.63	2168944.08
5165	460648.61	2168912.1
5166	460672.35	2168679.03
5167	460685.92	2168642.32
5168	460656.03	2168617.56

5169	460668.03	2168598.5
5170	460651.41	2168585.35
5171	460437.77	2168313.95
5172	460350.16	2168201.92
5173	460303.17	2168138.85
5174	460205.54	2168007.81
5175	460069.68	2167821.4
5176	460046.81	2167800.36
5177	459957.7	2167769.62
5178	459820.92	2167720.62
5179	459778.65	2167709.05
5180	459845.91	2167874.51
5181	459860.13	2167923.46
5182	459862.14	2167959.09
5183	459862.45	2167999.49
5184	459822.71	2167992.13
5185	459767.89	2167960.34
5186	459741.35	2167971.02
5187	459706.83	2167981.59
5188	459700.23	2167980.77
5189	459675.9	2167910.88
5190	459675.57	2167901.3
5191	459659.18	2167855.32
5192	459685.2	2167844.91
5193	459674.84	2167813.41
5194	459668.05	2167795.08
5195	459661.68	2167779.43
5196	459669.86	2167776.14
5197	459664.7	2167764.87
5198	459682.61	2167756.89
5199	459669.88	2167726.47
5200	459751.01	2167697.23
5201	459777.76	2167687.09
5202	460026.09	2167585.9
5203	460355.39	2167444.47
5204	460681.18	2167311.14
5205	460752.38	2167237.35
5206	460827.89	2167210.16
5207	460863.71	2167193.77
5208	460906.73	2167173.4
5209	460909.41	2167275.35
5210	460938	2167375.6
5211	461347.29	2167406.5
5212	462079.45	2167460.41

5213	462063.07	2167656.55
5214	462289.72	2167676.08

5215	462265.9	2167975.19
------	----------	------------

»;

в разделе «16. Сельское поселение Успенское»:
строки 22–531 изложить в следующей редакции:

«

22	468770.33	2162716.27
23	468781.29	2162577.73
24	468780.29	2162577.59
25	468768.74	2162575.99
26	468750.55	2162573.48
27	468749.56	2162573.34
28	468749.43	2162574.14
29	468718.32	2162763.78
30	468717.24	2162770.38
31	468620.47	2162745.91
32	468618.13	2162752.77
33	468608.3	2162806.22
34	468601.47	2162841.92
35	468598.78	2162855.98
36	468587.92	2162912.74
37	468585.68	2162925.16
38	468580.17	2162953.23
39	468571.18	2163001.53
40	468563.65	2163041.53
41	468562.99	2163045.01
42	468562.61	2163046.99
43	468562.31	2163056.29
44	468506.91	2163045.96
45	468504.53	2163045.52
46	468484.36	2163041.75
47	468451.61	2163035.64
48	468450.21	2163035.37
49	468447.78	2163034.92
50	468445.89	2163034.57
51	468424.98	2163030.72
52	468404.07	2163026.87
53	468386.18	2163023.58
54	468383.26	2163036.7
55	468375	2163073.87
56	468367.12	2163109.28
57	468362.88	2163128.38
58	468349.03	2163190.88
59	468303.06	2163179.86

60	468300.95	2163185.8
61	468297.21	2163196.3
62	468287.24	2163224.31
63	468262.05	2163215.53
64	468242.13	2163208.58
65	468222.03	2163201.58
66	468202.36	2163194.73
67	468182.77	2163187.9
68	468163.22	2163181.09
69	468144.08	2163174.42
70	468124.6	2163167.63
71	468105.43	2163160.95
72	468086.35	2163154.31
73	468081.25	2163152.53
74	468034.44	2163274.47
75	467968.37	2163451.72
76	467971.07	2163459.72
77	468111.18	2163513.28
78	468251.29	2163566.83
79	468241.11	2163593.47
80	468228.72	2163625.88
81	468086.54	2163997.79
82	468061.84	2164062.45
83	468057.15	2164070.57
84	467998.45	2164172.08
85	467993.65	2164180.38
86	467985.64	2164199.47
87	467942.66	2164180.82
88	467876.84	2164158.46
89	467854.73	2164150.76
90	467830.4	2164143
91	467776.6	2164122.71
92	467571.89	2164033.82
93	467519.82	2164008.03
94	467453.19	2163982.89
95	467439.18	2163992.61
96	467432.7	2164044.2
97	467424.33	2164110.8

98	467411.18	2164201.96
99	467408.69	2164224.19
100	467408.58	2164225.19
101	467455.96	2164234.5
102	467463.97	2164236.08
103	467494.45	2164242.07
104	467493.29	2164244.07
105	467512.76	2164250.06
106	467510.29	2164259.66
107	467511.88	2164276.86
108	467557.02	2164292.22
109	467610.41	2164314.75
110	467653.57	2164348.38
111	467819.2	2164426.24
112	467868.15	2164462.93
113	467828.53	2164545.79
114	467733.36	2164670.51
115	467985	2164862
116	467989.96	2164864.79
117	467474.89	2165443.58
118	467457.88	2165504.97
119	467351.71	2165373.05
120	467225.56	2165172.1
121	467184.15	2165123.76
122	467121.57	2165074.74
123	467020.22	2165054.44
124	466905.69	2165072.7
125	466848.34	2165082.13
126	466712.74	2165099.54
127	466517.72	2165118.12
128	466465.01	2165111.18
129	466411.8	2165078.09
130	466358.58	2165044.99
131	466273.18	2164977.09
132	466155.33	2164835.99
133	465909.92	2164532.36
134	465860.01	2164476.21
135	465825.18	2164475.69
136	465781.5	2164473.09
137	465752.32	2164488.97
138	465702.21	2164528.46
139	465615.39	2164637.64
140	465601.35	2164648.04
141	465562.36	2164680.8

142	465492.17	2164747.87
143	465433.41	2164794.14
144	465379.68	2164813.54
145	465299.26	2164817.85
146	465271.85	2164824.81
147	465239.07	2164839.87
148	465205.52	2164830.01
149	465171.97	2164820.14
150	465147.88	2164809.28
151	465146.93	2164808.97
152	465128.09	2164802.84
153	465126.66	2164804.49
154	465099.28	2164790.71
155	465096.6	2164789.08
156	465074.14	2164775.49
157	465075.29	2164772.26
158	465048.44	2164756.78
159	465027.61	2164759.86
160	465017.76	2164760.99
161	465014.62	2164761.34
162	464982.93	2164753.72
163	464981.32	2164750.86
164	464965.45	2164747.7
165	464949.05	2164745.19
166	464932.39	2164740.57
167	464915.43	2164734.44
168	464899.02	2164729.78
169	464883.6	2164725.51
170	464853.89	2164722.21
171	464853.83	2164724.89
172	464841.5	2164724.82
173	464809.26	2164724.57
174	464806.57	2164724.55
175	464777.08	2164724.34
176	464777.54	2164719.69
177	464745.74	2164716.31
178	464745.46	2164719.16
179	464691.83	2164708.42
180	464676.86	2164697.84
181	464661.89	2164687.26
182	464656.28	2164651.86
183	464653.84	2164643.84
184	464642.82	2164635.18
185	464616.56	2164641.97

186	464592.11	2164654.51
187	464590.78	2164656.17
188	464514.15	2164687.07
189	464474.51	2164699.9
190	464463.86	2164688.02
191	464210.38	2164613.1
192	464169.75	2164670.75
193	464163.59	2164679.5
194	464145.25	2164667.8
195	464131.14	2164658.8
196	464063.57	2164615.69
197	464048.94	2164680.58
198	464013.55	2164675.83
199	463967.61	2164696.09
200	463938.74	2164727.26
201	463866.17	2164605.99
202	463785.43	2164456.8
203	463738.56	2164356.57
204	463589.37	2164132.99
205	463721.18	2163950.41
206	463740.39	2163923.8
207	463816.25	2163899.63
208	463898.4	2163839.3
209	463799.08	2163836.06
210	463632.19	2163822.17
211	463539.23	2163810.82
212	463494.15	2163801.69
213	463316.69	2164079.47
214	463292.52	2164067.74
215	463115.65	2164042.41
216	463107.99	2164041.31
217	462768.31	2163992.66
218	462706.69	2163983.82
219	462727.8	2163755.9
220	462715.66	2163754.77
221	462717.05	2163739.71
222	462710.01	2163739.06
223	462710.9	2163729.44
224	462720.07	2163721.65
225	462730.86	2163722.66
226	462731.34	2163717.46
227	462755.03	2163473.64
228	462769.54	2163332.11
229	462682.17	2163325.16

230	462684.2	2163295.33
231	462689.59	2163215.08
232	462691.1	2163192.74
233	462692.61	2163170.4
234	462705.74	2162975.64
235	462736.84	2162903.87
236	462749.02	2162885.97
237	462808.61	2162798.46
238	462787.52	2162747.11
239	462758.38	2162619.81
240	462801.67	2162625.77
241	462835.96	2162537.7
242	462824.64	2162478.57
243	462855.62	2162392.05
244	462835.54	2162326.98
245	462838.59	2162304.85
246	462842.7	2162248.66
247	462858.75	2162132.75
248	462884.11	2161932.64
249	462890.25	2161863.53
250	462900.24	2161801.39
251	462907.91	2161802.39
252	462953.32	2161503.01
253	462963.86	2161446.28
254	462922.66	2161437.14
255	462696.56	2161307.4
256	462577.65	2161243.67
257	462564.26	2161189.57
258	462504.73	2161182.74
259	462496.79	2161162.16
260	462491.4	2161148.16
261	462483.15	2161126.76
262	462491.43	2161123.67
263	462485.5	2161082.6
264	462533.07	2161062.88
265	462526.83	2160986.86
266	462477.46	2160762.46
267	462428.1	2160538.05
268	462408.52	2160436.49
269	462406.92	2160422.95
270	462508.11	2160393.3
271	462533.31	2160385.58
272	462608.5	2160371.17
273	462642.22	2160368.4

274	462731.46	2160344.74
275	462736.61	2160361.69
276	462762.11	2160358.57
277	462822.94	2160338.46
278	462929.9	2160329.02
279	463045.68	2160303.25
280	463048.54	2160321.91
281	463055.77	2160320.92
282	463149.24	2160394.87
283	463233.15	2160394.85
284	463275.05	2160389.27
285	463360.36	2160367.37
286	463361.48	2160340.48
287	463378.49	2160333.65
288	463396.34	2160334.52
289	463490.75	2160249.14
290	463495.57	2160251.68
291	463513.09	2160272.23
292	463526.43	2160279.36
293	463538.33	2160281.71
294	463545.85	2160276.33
295	463595.99	2160218.11
296	463605.53	2160219.6
297	463677.9	2160161.29
298	463697.45	2160133.89
299	463705.15	2160071.95
300	463713.02	2160065.4
301	463725.21	2160065.03
302	463727.16	2160056.29
303	463736.9	2160057.45
304	463748.95	2160051.3
305	463758.31	2160018.16
306	463786.68	2160020.58
307	463811.03	2160020
308	463830.17	2160011.3
309	463842.58	2160007.57
310	463865.88	2159980.2
311	463878.65	2159950.02
312	463883.91	2159918.32
313	463884.28	2159893.91
314	463881.12	2159864.43
315	463875.07	2159838.7
316	463846.77	2159837.25
317	463846.76	2159832

318	463845.01	2159765.04
319	463823.67	2159762
320	463800.19	2159752.76
321	463795.93	2159748.2
322	463795.52	2159741.91
323	463798.56	2159735.72
324	463796.23	2159729.83
325	463789.63	2159728.01
326	463781.62	2159722.12
327	463780	2159713.5
328	463795.62	2159681.84
329	463812.3	2159661.55
330	463811.73	2159653.59
331	463796.99	2159644.65
332	463790.3	2159624.5
333	463772.27	2159607.49
334	463781.54	2159576.55
335	463792.44	2159548.67
336	463796.4	2159529.95
337	463801.3	2159513.51
338	463777.62	2159491.24
339	463720.99	2159470.24
340	463696.02	2159456.35
341	463673.7	2159437.07
342	463659.59	2159418.6
343	463654.93	2159405.21
344	463655.02	2159392.45
345	463658.45	2159372.18
346	463675.12	2159356.2
347	463684.45	2159352.04
348	463701.5	2159335.91
349	463705.26	2159327.48
350	463707.69	2159312.97
351	463706.27	2159303.03
352	463698.86	2159294
353	463691.96	2159294
354	463672.68	2159316.73
355	463642.79	2159325.81
356	463588.35	2159296.55
357	463577.09	2159279
358	463566.34	2159273.52
359	463549.49	2159276.87
360	463538.18	2159282.92
361	463533.05	2159297.67

362	463529.09	2159323.24
363	463520.29	2159330.44
364	463503.84	2159332.86
365	463481.82	2159342.79
366	463460.59	2159346.89
367	463449.43	2159340.19
368	463430.05	2159316.96
369	463418.38	2159307.53
370	463402.25	2159305.09
371	463383.67	2159307.33
372	463364.5	2159314.63
373	463351.3	2159313.72
374	463343.99	2159308.95
375	463335.57	2159292.72
376	463325.22	2159286.84
377	463300.26	2159279.03
378	463281.79	2159265.74
379	463276.39	2159252.11
380	463281.45	2159241.46
381	463306.75	2159239.55
382	463314.26	2159230.83
383	463307.67	2159219.97
384	463303.79	2159205.94
385	463311.22	2159193.89
386	463312.13	2159166.9
387	463306.14	2159154.02
388	463279.86	2159135.35
389	463270.12	2159119.73
390	463264.85	2159094.99
391	463271.39	2159052.78
392	463288.49	2159018.36
393	463301.88	2159005.78
394	463323.39	2159004.26
395	463342.17	2159011.05
396	463360.4	2159033.91
397	463370.28	2159063.61
398	463387.62	2159085.61
399	463400.92	2159109.97
400	463407.11	2159111.19
401	463417.97	2159098.91
402	463426.09	2159076.18
403	463443.95	2159060.35
404	463460.19	2159062.08
405	463461.71	2159055.48

406	463457.24	2159037.52
407	463441.82	2159018.14
408	463430.56	2158992.98
409	463427.61	2158971.37
410	463457.04	2158941.84
411	463455.86	2158929.81
412	463449.33	2158922.16
413	463442.43	2158899.33
414	463429.75	2158900.45
415	463434.92	2158915.36
416	463431.57	2158918.51
417	463406.2	2158907.25
418	463396.46	2158887.56
419	463396.26	2158866.26
420	463420.61	2158854.18
421	463466.38	2158854.98
422	463479.82	2158847.48
423	463483.02	2158842.5
424	463472.47	2158830.02
425	463488.4	2158809.83
426	463497.43	2158808.31
427	463493.78	2158793.7
428	463478.25	2158790.45
429	463467.7	2158776.86
430	463431.57	2158766
431	463428.93	2158752.61
432	463440.4	2158732.92
433	463424.82	2158700.3
434	463385.04	2158660.94
435	463376.31	2158667.84
436	463364.13	2158662.97
437	463348.1	2158671.09
438	463326.32	2158672.83
439	463323.74	2158666.02
440	463316.66	2158668.43
441	463308.33	2158666.34
442	463270.96	2158654.95
443	463261.94	2158645.43
444	463249.54	2158642.46
445	463249.14	2158630.17
446	463211.61	2158596.76
447	463161.87	2158609.24
448	463127.81	2158612.74
449	463117.7	2158595.69

450	463077.07	2158578.85
451	463052.8	2158565.8
452	463026.49	2158571.71
453	463010.03	2158557.34
454	462985.7	2158511.27
455	462993.21	2158509.3
456	463005.49	2158501.4
457	463077.41	2158476.55
458	463085.5	2158474.34
459	463127.74	2158464.55
460	463128.36	2158452.48
461	463088.82	2158427.96
462	463041.88	2158384.81
463	463034.28	2158377.59
464	463022.69	2158360.45
465	463012.33	2158341.27
466	463000.05	2158320.13
467	463013.12	2158289.22
468	462999.55	2158266.34
469	462988.06	2158248.31
470	462973.48	2158203.55
471	462945.88	2158107.83
472	462913.49	2157984.79
473	462819.63	2157980.02
474	462682.86	2157803.18
475	462642.13	2157823.37
476	462567.48	2157673.43
477	462486.32	2157603.75
478	462915.49	2157038.12
479	462501.7	2156717
480	462086.26	2156392.28
481	461644.8	2156058.86
482	461526.83	2155944.14
483	461188.93	2155692.41
484	461523.12	2155282.87
485	461752.42	2154962.64
486	461897.84	2155068.89
487	462179.38	2155163.3
488	462285.57	2155221.41
489	462403.78	2155254.47
490	462521.99	2155317.58
491	462687.29	2155376.69

492	462820.53	2155439.8
493	463049.8	2155146.11
494	463380.13	2154697.14
495	462947.25	2154439.51
496	463191.84	2154108.58
497	463029.03	2154016.66
498	463185.68	2153710.2
499	462730.49	2153470.52
500	462965.72	2152985.16
501	462504.15	2152755.3
502	463010.37	2151823.4
503	463032.95	2151805.7
504	463924.3	2152257.44
505	464460.54	2152525.24
506	465218.84	2152915.95
507	465313.84	2152962.4
508	465445.71	2153038.32
509	465629.35	2153125.36
510	465675.2	2153102.91
511	465740.82	2153073.32
512	465789.35	2153048.03
513	465787.43	2153045.45
514	465751.14	2152996.25
515	465791.95	2152953.5
516	465790.85	2152949.08
517	465796.63	2152775.55
518	465814.07	2152764.94
519	465820.25	2152746.65
520	465872.94	2152749.43
521	465978	2152881.62
522	466094.59	2152799.8
523	466149.42	2153145.22
524	466182.02	2153208.9
525	466208.42	2153461.3
526	466241.8	2153566.92
527	466402.86	2154046.13
528	466471.18	2154175.05
529	466568.22	2154429
530	466647.14	2154520.16
531	466768.27	2154534.92

дополнить строками 532–1135 следующего содержания:

«

532	466743.49	2154562.35
533	466738.08	2154572.67
534	466719.08	2154618.79
535	466547.7	2154542.24
536	466527.9	2154562.67
537	466523.42	2154611.65
538	466540.4	2154761.87
539	466542.22	2154763.33
540	466545.18	2154788.24
541	466552.42	2154807
542	466553.58	2154834.52
543	466523.44	2154905.86
544	466506.38	2154916.36
545	466481.79	2154959.79
546	466470.18	2154968.97
547	466408.7	2155024.23
548	466391.24	2155045.14
549	466398.35	2155052.24
550	466382.62	2155068.6
551	466356.73	2155105.43
552	466337.81	2155125.26
553	466306.02	2155157.04
554	466296.29	2155168.32
555	466286.6	2155182.74
556	466279.93	2155195.37
557	466273.84	2155206.91
558	466236.13	2155306.77
559	466232.31	2155314.93
560	466214.18	2155349.58
561	466109.56	2155420.6
562	466124.38	2155454.95
563	466124.52	2155457.45
564	466112.16	2155487.81
565	466069.14	2155488.18
566	466039.7	2155489.38
567	466037.77	2155490.67
568	466023.23	2155530.33
569	466027.55	2155531.52
570	466021.36	2155569.8
571	465925.22	2155750.25
572	465804.45	2155867.68
573	465744.47	2155940.82

574	465787.65	2155976.38
575	465528.9	2156340.04
576	465514.73	2156351.93
577	465504.36	2156407.76
578	465499.87	2156454.7
579	465501.47	2156601.15
580	465513.46	2156646.1
581	465542.01	2156697.72
582	465585.91	2156751.95
583	465618.82	2156779.24
584	465653.73	2156800.52
585	465693.39	2156820.75
586	465737.29	2156843.19
587	465763.52	2156848.3
588	465931.92	2156898.79
589	465945.95	2156901.37
590	465976.96	2156931.65
591	466148.29	2157202.92
592	466198.74	2157294.43
593	466136.9	2157333.87
594	466017.36	2157322.28
595	465986.75	2157349.22
596	465963.65	2157354.65
597	465947.35	2157470.16
598	465935.34	2157496.88
599	465904.32	2157497.11
600	465851.55	2157485.33
601	465801.9	2157469.5
602	465752.13	2157457.93
603	465637.08	2157438
604	465588.59	2157428.19
605	465590.34	2157462.31
606	465573.71	2157513.94
607	465591.21	2157556.81
608	465634.09	2157586.55
609	465653.34	2157621.55
610	465648.96	2157669.67
611	465635.47	2157658.05
612	465569.61	2157676.19
613	465527.91	2157688.12
614	465442.49	2157708.29
615	465250.91	2157659.41

616	465202.9	2157645.45
617	465147.5	2157633.7
618	465180.87	2157828.13
619	465116.06	2157990.82
620	464891.57	2157936.87
621	464657.78	2157852.45
622	464630.04	2157833.06
623	464630.04	2157828.06
624	464535.44	2157821.41
625	464516.67	2158118.75
626	464460.68	2158114.74
627	464457.4	2158172.61
628	464459.58	2158172.83
629	464452.57	2158275.17
630	464386.8	2158307.24
631	464283.42	2158210.36
632	464265.77	2158160.62
633	464238.5	2158154.38
634	464168.78	2158149.47
635	464172.45	2158073.35
636	464175.73	2158073.51
637	464184.54	2157891.6
638	464181.25	2157891.15
639	464117.29	2157882.32
640	464120.39	2157841.93
641	464121.23	2157842.42
642	464128.96	2157843.18
643	464143.48	2157738.21
644	464199.73	2157737.29
645	464221.8	2157521.41
646	464225.76	2157481.69
647	464283.73	2157501.24
648	464545.64	2157589.56
649	464537.41	2157711.14
650	464733.09	2157725.97
651	465013.42	2157647.39
652	465077.2	2157592.37
653	465032.14	2157402.23
654	465028.88	2157388.49
655	465087.56	2157359.53
656	465099.85	2157345.96
657	465149.52	2157319.81
658	465109.64	2157217.12
659	465089.42	2157215.67

660	465023.06	2157153.61
661	465012.78	2157136.92
662	464990.2	2157162.52
663	464976.49	2157156.75
664	464940.26	2157117.08
665	464932.28	2157105.59
666	464970.67	2157084.67
667	464936.27	2157033.94
668	464895.79	2156864.44
669	464868.15	2156829.55
670	464803.11	2156838.92
671	464790.66	2156838.32
672	464786.74	2156847.45
673	464767.94	2156850.9
674	464688.9	2156892.86
675	464684.27	2156905.34
676	464682.06	2156916.24
677	464712.32	2156935.56
678	464727.35	2156953.13
679	464725.94	2157024.55
680	464690.67	2157019.19
681	464677.92	2157011.05
682	464663.12	2156996.83
683	464643.26	2156988.47
684	464640.36	2156988.07
685	464625.54	2157012.05
686	464594.23	2157103.68
687	464586.34	2157100.84
688	464576.56	2157099.26
689	464511.55	2157081.04
690	464497.9	2157075.46
691	464486.74	2157028.54
692	464478.1	2157018.97
693	464464.5	2157013.22
694	464447.74	2157010.99
695	464407.04	2157011.13
696	464332.61	2157017.38
697	464302.31	2157016.29
698	464283.78	2156902.49
699	464332.06	2156886.72
700	464355.63	2156879.92
701	464388.18	2156871.83
702	464441.55	2156852.18
703	464545.15	2156797.27

704	464565.22	2156782.11
705	464575	2156772.7
706	464608.23	2156755.17
707	464606.54	2156751.59
708	464636.04	2156735.14
709	464666.39	2156765.6
710	464726.55	2156764.21
711	464771.11	2156770.34
712	464791.33	2156763.61
713	464750.1	2156650.27
714	464776.14	2156636.24
715	464745.59	2156516.57
716	464779.15	2156500.54
717	464768.63	2156451.47
718	464778.65	2156443.96
719	464757.19	2156393.72
720	464411.87	2156721.6
721	464226.22	2156897.56
722	464198.58	2156939.41
723	464188.95	2156976.21
724	464181.33	2157071.09
725	464166.48	2157068.65
726	464098.67	2157032.82
727	464097.08	2157087.41
728	464074.11	2157117.35
729	464004.59	2157147.37
730	463979.9	2157685.44
731	463979.86	2157969.29
732	464094.34	2157980.04
733	464111.82	2157981.43
734	464106.25	2158082.18
735	464100.41	2158148.44
736	464135.81	2158149.17
737	464134.33	2158166
738	464098.49	2158165.23
739	464078.38	2158341.31
740	464089.44	2158362.51
741	464073.71	2158514.19
742	464066.22	2158689.69
743	464063.27	2158710.18
744	464055.87	2158955.75
745	464052.53	2159066.66
746	464060.41	2159068.79
747	464061.72	2159045.25

748	464116.69	2159049.4
749	464117.23	2159009.51
750	464160.95	2159010.9
751	464160.91	2159032.6
752	464155.1	2159038.01
753	464154.33	2159046.67
754	464150.68	2159088.1
755	464150.4	2159091.34
756	464192.38	2159104.92
757	464299.37	2159005.7
758	464360.98	2158983.11
759	464384.17	2158965.51
760	464400.58	2158939.27
761	464515.59	2158855.44
762	464676.78	2158725.36
763	464678.94	2158714.83
764	464648.49	2158672.98
765	464620.28	2158678.53
766	464591.09	2158681.64
767	464532.16	2158624.15
768	464571	2158571.96
769	464513.75	2158543.8
770	464476.77	2158590.71
771	464429.85	2158566.56
772	464434.66	2158546.16
773	464428.03	2158537.27
774	464451.93	2158440.77
775	464537.01	2158474.14
776	464687.55	2158574.77
777	464735.19	2158624.21
778	464763	2158680.96
779	464768.08	2158712.95
780	464885.92	2158955.35
781	464908.58	2159025.04
782	464583.96	2159117.55
783	464439.32	2159203.33
784	464372.04	2159277.34
785	464333.35	2159406.01
786	464351.01	2159859.29
787	464368.67	2160180.55
788	464414.09	2160320.15
789	464515.84	2160454.71
790	464663.02	2160565.72
791	464807.66	2160616.18

792	465075.1	2160648.97
793	465266.84	2160651.5
794	465413.17	2160685.14
795	465576.32	2160782.69
796	465662.1	2160886.97
797	465720.13	2161022.37
798	465816.42	2161174.59
799	465797.43	2161198.71
800	465788.06	2161206.04
801	465683.25	2161294.74
802	465341.12	2161559.02
803	465336.7	2161562.47
804	465180.88	2161681.45
805	465124.75	2161725.03
806	464998.27	2161823.25
807	464971.52	2161845.53
808	464970.93	2161846.04
809	464973.13	2161854.07
810	464978.16	2161880.83
811	464972.72	2161881.85
812	464978.75	2161908.9
813	464982.73	2161933.38
814	464986.32	2161964.9
815	464987.33	2161989.03
816	464988.13	2162014.85
817	464989.02	2162141.25
818	464988.9	2162223.81
819	464988.11	2162280.11
820	464983.13	2162408.65
821	464979.28	2162508.31
822	464978.16	2162526.38
823	464975.17	2162646.56
824	464980.23	2162646.66
825	464980.56	2162788.09
826	464969.37	2162945.42
827	465047.68	2162948.72
828	465034.35	2163216.08
829	465040.2	2163234.39
830	465045.89	2163432.83
831	465018.11	2163527.31
832	464995.16	2163536.33
833	464979.84	2163539.16
834	464980.21	2163586.58
835	465006.88	2163654.78

836	464981.43	2163655.08
837	464960.02	2163655.32
838	464970.91	2163732.66
839	464994.2	2163906.38
840	464999.3	2163945.93
841	465003.22	2163981.02
842	465004.01	2163991.07
843	465039.46	2163978.73
844	465071.41	2163964.38
845	465112.48	2163937.66
846	465291.11	2164112.19
847	465331.25	2164149.44
848	465404.22	2164217.16
849	465429.2	2164240.34
850	465517.72	2164357.62
851	465523.33	2164375.98
852	465432.76	2164412.31
853	465442.45	2164438.96
854	465453.01	2164467.98
855	465525.97	2164585.63
856	465544.33	2164615.23
857	465558.61	2164638.27
858	465602.33	2164593.58
859	465683.53	2164517.05
860	465685.72	2164516.14
861	465709.4	2164506.29
862	465739.46	2164486.36
863	465766.86	2164466.86
864	465859.5	2164402.74
865	465899.52	2164459.89
866	465988.89	2164560.4
867	466003.89	2164569.55
868	466058.13	2164640.61
869	466145.69	2164774.56
870	466200.21	2164847.05
871	466321.78	2164947.74
872	466867.78	2164650.61
873	466985.53	2164571.66
874	467000	2164580
875	467090	2164600
876	467290	2164280
877	467390	2164250
878	467394.21	2164219.15
879	467420	2164030

880	467440	2163970
881	467452.42	2163950.45
882	467506.22	2163975.65
883	467560	2163980
884	467660	2163880
885	467767.66	2163772.34
886	467850	2163690
887	467880	2163650
888	467900.25	2163598.59
889	467979.97	2163396.17
890	468027.86	2163274.58
891	468090	2163115
892	468110	2163050
893	468090	2162940
894	468090	2162870
895	468080	2162800
896	468096.8	2162771.64
897	468098.23	2162766.11
898	467842.96	2162587.95
899	467836.78	2162571.37
900	467859.62	2162495.77
901	467884.1	2162346.76
902	467776.89	2162308.99
903	467721.06	2162272.09
904	467699.95	2162271.66
905	467656.27	2162253.31
906	467611.42	2162234.47
907	467605.99	2162248.59
908	467594.71	2162244.11
909	467413.86	2162122.79
910	467277.62	2162060.44
911	467277.99	2162059.64
912	467275.12	2162036.71
913	467234.98	2161945.56
914	467222.94	2161968.49
915	467206.88	2161967.35
916	467193.12	2161989.13
917	467168.46	2161964.48
918	467197.89	2161932.64
919	467090.36	2161973.71
920	467027.64	2162003.58
921	466969.39	2162041.66
922	466903.94	2162083.6
923	466881.75	2162107.49

924	466814.33	2162255.11
925	466767.4	2162325.08
926	466686.33	2162407
927	466666.7	2162443.7
928	466647.07	2162496.6
929	466630.69	2162626.06
930	466613.34	2162666.3
931	466529.36	2162750.27
932	466434.47	2162851.12
933	466458.33	2162854.83
934	466491.86	2162864.41
935	466551.74	2162909.92
936	466632.45	2162946.25
937	466643.97	2162949.79
938	466646.3	2163002.21
939	466675.81	2163014.52
940	466681.21	2162967.83
941	466698.14	2162969.93
942	466765.67	2162978.31
943	466760.27	2163025
944	466765.74	2163211.59
945	466778.29	2163241.62
946	466792.36	2163274.09
947	466807.77	2163296.88
948	466813.92	2163301.2
949	466818.99	2163313.48
950	466857.48	2163420.43
951	466856.33	2163451.12
952	466840.99	2163528.79
953	466856.95	2163540.59
954	467019.73	2163383.03
955	467036.49	2163399.03
956	467028.84	2163409.74
957	467022.67	2163420.69
958	467018.98	2163428.48
959	467007.36	2163461.31
960	467005.19	2163471.15
961	466999.71	2163508.33
962	466999.56	2163521.06
963	467001.11	2163537.46
964	467003.54	2163551.12
965	467005.66	2163558.88
966	467012.15	2163578.51
967	467020.9	2163596.18

968	467030.08	2163612.19
969	467040.92	2163629.14
970	467071.73	2163674.76
971	467091.3	2163701.24
972	467075.58	2163712.65
973	467056.15	2163720.98
974	466927.05	2163850.07
975	466915.96	2163861.16
976	466857.58	2163887.97
977	466851.97	2163890.55
978	466810.52	2163905.63
979	466912.31	2164000.02
980	466952.44	2164027.62
981	467087.31	2164120.38
982	467092.51	2164123.84
983	467236.79	2164220.03
984	467079.73	2164441.46
985	466856.29	2164511.11
986	466741.93	2164489.26
987	466685.89	2164451.23
988	466660.77	2164423.84
989	466456.51	2164236.35
990	466423.88	2164209.57
991	466429.59	2164203.67
992	466386.17	2164165.43
993	466370.07	2164163.33
994	466351.93	2164148.49
995	466324.01	2164118.56
996	466306.19	2164078.51
997	466267.2	2164037.05
998	466234.59	2163991.7
999	466206.1	2163935.67
1000	466191.41	2163906.79
1001	466178.31	2163854.88
1002	466168.89	2163788.08
1003	466160.25	2163716.55
1004	466164.97	2163705.79
1005	466165.61	2163699.78
1006	466179.88	2163528.67
1007	466173.12	2163472.93
1008	466172.68	2163460.04
1009	466141.11	2163431.53
1010	466120.64	2163408.94
1011	466119.77	2163404.84

1012	466115.1	2163316.33
1013	466109.07	2163313.3
1014	466080.66	2163309.29
1015	466120.23	2163143.34
1016	466144.57	2163011.1
1017	466185.57	2162965.28
1018	466185.93	2162964.88
1019	466191.94	2162962.65
1020	466379.2	2162893.09
1021	466388.27	2162843.95
1022	466385.71	2162814.84
1023	466340.04	2162778.63
1024	466332.8	2162558.11
1025	466356.29	2162499.6
1026	466334.02	2162491.17
1027	466292.81	2162478.68
1028	466368.5	2162276.84
1029	466381.96	2162007.73
1030	466430.74	2161886.63
1031	466602.3	2161683.11
1032	466635.93	2161558.65
1033	466602.3	2161439.23
1034	466518.2	2161334.95
1035	466393.73	2161301.31
1036	466181.81	2161271.03
1037	465996.79	2161272.71
1038	465906.8	2161258.42
1039	465843.73	2161198.71
1040	465865.37	2161181.78
1041	465850.18	2161162.63
1042	465762.19	2161015.6
1043	465854.37	2160966.97
1044	465923.72	2160353.94
1045	465775.37	2160177.63
1046	465746.43	2160054.11
1047	465739.62	2159985.05
1048	465674.37	2159973.16
1049	465552.09	2160311.02
1050	465374.23	2160243.25
1051	465333.1	2160199.91
1052	465340.89	2160104.33
1053	465394.24	2159862.05
1054	465390.91	2159802.04
1055	465376.46	2159728.69

1056	465388.69	2159679.79
1057	465426.48	2159616.44
1058	465462.28	2159562.04
1059	465434.08	2159549.74
1060	465452.09	2159508.42
1061	465452.03	2159473.72
1062	465471.86	2159474.58
1063	465479.69	2159477.02
1064	465480.3	2159520.71
1065	465466.96	2159551.31
1066	465482.69	2159560.32
1067	465553.32	2159589.16
1068	465639.83	2159585.5
1069	465615.49	2159717.14
1070	465662.14	2159830.4
1071	465728.51	2159884.79
1072	465788.49	2159903.3
1073	465910.65	2159910.36
1074	465980.05	2159904.48
1075	466080.44	2159889.46
1076	466285.13	2159823.13
1077	466433.72	2159692.05
1078	466478.81	2159612.06
1079	466696.7	2159483.3
1080	466757.08	2159426.3
1081	466792	2159403.2
1082	466840.45	2159324.91
1083	466880.04	2159212.05
1084	466905.49	2159139.52
1085	466881.97	2159062.83
1086	466875.59	2158976.81
1087	466908.37	2158867.63
1088	466917.73	2158751.25
1089	467064.4	2158596.3
1090	466927.54	2158391.75
1091	467065.53	2158388.52
1092	467099.29	2158447.67
1093	467122.01	2158503.1
1094	467133.37	2158570.26
1095	467128.04	2158611.48
1096	467115.26	2158664.43

1097	467096.8	2158708.14
1098	467101.21	2158710.6
1099	467111.12	2158714.19
1100	467126.8	2158700.07
1101	467123.76	2158673.42
1102	467140.49	2158630.8
1103	467144.3	2158560.76
1104	467155.83	2158524.29
1105	467164.47	2158471.42
1106	467168.31	2158461
1107	467179.81	2158464.4
1108	467235	2158308
1109	467317.14	2158355.99
1110	467322.41	2158358.93
1111	467336.43	2158359.92
1112	467359.32	2158366.95
1113	467367.78	2158348.46
1114	467392.43	2158355.28
1115	467386.32	2158373.92
1116	467706.37	2158436.09
1117	467849.42	2158475.31
1118	468117.66	2158437.53
1119	468395.86	2158228.25
1120	468407.88	2158246.04
1121	468456.4	2158299.57
1122	468471.34	2158312.86
1123	468531.53	2158353.37
1124	468534.77	2158348.52
1125	468573.8	2158290.04
1126	468580.08	2158270.31
1127	468604.03	2158194.72
1128	468640.76	2158199.52
1129	469089.37	2158255.37
1130	469601.35	2158320
1131	470017.92	2158366.03
1132	469896.52	2158489.66
1133	469852.33	2158766.77
1134	470345.2	2159120.33
1135	470443.41	2159271.18

Статья 4

Настоящий Закон вступает в силу через десять дней после его официального опубликования и распространяется на правоотношения, связанные с изменением границы между субъектами Российской Федерации городом федерального значения Москвой и Московской областью, возникшие с 1 июля 2012 года.

**Губернатор
Московской области**
« 09 » октября 2017 года
№ 166/2017-ОЗ

А.Ю. Воробьев

Принят постановлением
Московской областной Думы
от 21.09.2017 № 7/30-П