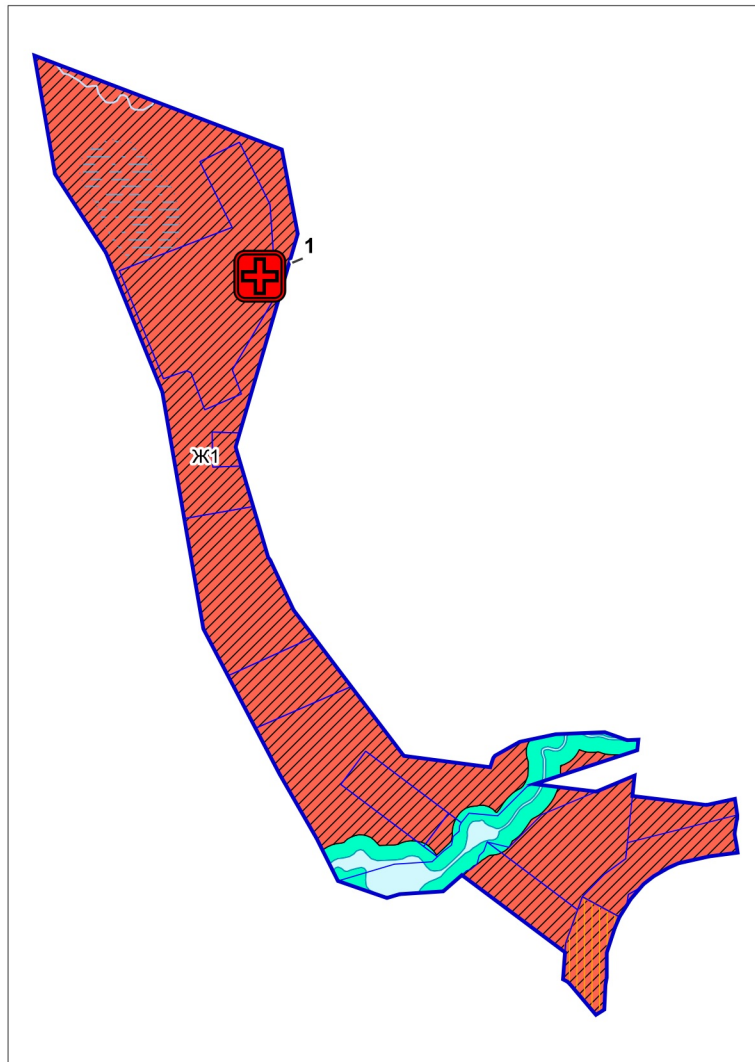


ПРОЕКТ ВНЕСЕНИЯ ИЗМЕНЕНИЙ В ГЕНЕРАЛЬНЫЙ ПЛАН ГОРОДСКОГО ОКРУГА КРАСНОГОРСК МОСКОВСКОЙ ОБЛАСТИ НА ЧАСТЬ НАСЕЛЕННОГО ПУНКТА Г. КРАСНОГОРСК

КАРТА ФУНКЦИОНАЛЬНЫХ ЗОН ГОРОДСКОГО ОКРУГА КРАСНОГОРСК МОСКОВСКОЙ ОБЛАСТИ НА ЧАСТЬ НАСЕЛЕННОГО ПУНКТА Г. КРАСНОГОРСК



УСЛОВНЫЕ ОБОЗНАЧЕНИЯ

Границы



разработки генерального плана




земельных участков, поставленных на кадастровый учет


Функциональные зоны



Зона застройки многоквартирными жилыми домами (планируемая)



Зона озелененных территорий (лесопарки, парки, сады, скверы, бульвары, городские леса и другие)



Зона акваторий

Поверхностные водные объекты *



Водоток (река, ручей, канал)



Болото

Объекты культурного наследия



Зона регулирования застройки и хозяйственной деятельности

Планируемые объекты регионального значения значения **



Лечебно-профилактическая медицинская организация, оказывающая медицинскую помощь в амбулаторных условиях и (или) в условиях дневного стационара

* Отображены в информационных целях, не являются предметом утверждения генерального плана.

** Планируемые объекты регионального значения приводятся для информационной целостности документа и не являются предметом утверждения настоящего генерального плана

Должность	ФИО	Подпись	Дата	Договор от 29.12.2023 № 243-2023			
Руководитель ЦОГД	П.С. Богачев			Московская область, городской округ Красногорск			
Начальник отдела ОПГП ЦОГД	Н.В. Макаров						
Ведущий инженер ОПГП ЦОГД	Д.А. Попов						
				Проект внесения изменений в генеральный план городского округа Красногорск Московской области на часть населенного пункта г. Красногорск 1 этап	Стадия	Лист	Листов
						2	2
				Карта функциональных зон городского округа Красногорск Московской области на часть населенного пункта г. Красногорск	НИ и ПИ градостроительства		
Проверил	Н.В. Макаров				Масштаб 1:10000	ГАУ МО «НИиПИ градостроительства»	